

СХЕМА РАСПОЛОЖЕНИЯ ГРАНИЦ ПУБЛИЧНОГО СЕРВИТУТА НА КАДАСТРОВОМ ПЛАНЕ ТЕРРИТОРИИ

Объект: ПС Гарь 110/6 кВ

Кадастровый номер ОЭХ: 43:05:310608:207

Условный номер (испрашиваемого) публичного сервитута: 43:05:310608:чзу1

Местоположение: Кировская обл., Верхнекамский р-н




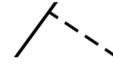

Площадь испрашиваемого публичного сервитута: 5345 кв.м



Масштаб 1:2000

Каталог координат			
Система координат: МСК-43 , зона 3			
Номера поворотных точек	X	Y	Длина линии в метрах
н1	660 693,71	3 178 940,14	
н2	660 699,40	3 178 941,72	5,91
н3	660 706,13	3 178 946,61	8,32
н4	660 710,29	3 178 953,81	8,32
н5	660 711,12	3 178 962,40	8,63
н6	660 707,36	3 178 993,39	31,22
н7	660 704,83	3 179 000,98	8,00
н8	660 699,27	3 179 007,16	8,31
н9	660 691,67	3 179 010,54	8,32
н10	660 685,13	3 179 010,84	6,55
н11	660 646,53	3 179 006,22	38,88
н12	660 637,58	3 179 002,29	9,77
н13	660 630,11	3 178 994,22	11,00
н14	660 627,06	3 178 984,30	10,28
н15	660 631,16	3 178 949,76	34,78
н16	660 635,80	3 178 941,79	9,22
н17	660 642,53	3 178 936,90	8,32
н18	660 651,05	3 178 935,08	8,71
н19	660 656,50	3 178 935,71	5,49
н20	660 662,65	3 178 937,09	6,3
н21	660 667,48	3 178 936,93	4,83
н1	660 693,71	3 178 940,14	26,43

Используемые условные знаки и обозначения:

-  - Проектная граница публичного сервитута
-  7 - Характерная точка границы публичного сервитута
-  - Граница кадастрового квартала
- 43:12:121401 - Номер кадастрового квартала
-  - Границы земельных участков по сведениям ЕГРН
- 43:39:000000:100 - Кадастровый номер земельного участка
-  - Границы охранных зон



В.А. Беляев

Подпись: _____ Беляев В.А. Дата « 25 » 10 20 22 г.

Место для оттиска печати (при наличии) лица, составившего описание местоположения границ объекта