

ОПИСАНИЕ МЕСТОПОЛОЖЕНИЯ ГРАНИЦ

Антенно-мачтовое сооружение связи объекта «Установка АМС БС в Пензенской области Российской Федерации по проекту «Устранение цифрового неравенства» (УЦН 2.0)»

(наименование объекта, местоположение границ которого описано (далее - объект))

Раздел 1

| Сведения об объекте | | |
|---------------------|---|--|
| № п/п | Характеристики объекта | Описание характеристик |
| 1 | 2 | 3 |
| 1 | Местоположение объекта | Российская Федерация, Пензенская область, Малосердобинский р-н, Саполга с |
| 2 | Площадь объекта ± величина погрешности определения площади ($P \pm \Delta P$) | 25 м ² ± 2 м ² |
| 3 | Иные характеристики объекта | Вид объекта реестра границ: Зона с особыми условиями использования территории Содержание ограничений использования объектов недвижимости в пределах зоны или территории: Публичный сервитут ПАО «Ростелеком» устанавливается для использования земель и земельных участков в целях размещения антенно-мачтовых сооружений связи по проекту «Устранение цифрового неравенства» на срок 49 (сорок девять) лет. Контактные данные: 115172, Российская Федерация, Москва, ул. Гончарная, д. 30, стр 1. Контактный телефон/факс: +7 (499) 999-82-83 / +7 (499) 999-82-22. Электронная почта: rostelecom@rt.ru |

Раздел 2

Сведения о местоположении границ объекта

| 1. Система координат МСК-58 зона 2 | | | | | |
|--|---------------|--------------|---|--|--|
| 2. Сведения о характерных точках границ объекта | | | | | |
| Обозначение характерных точек границ | Координаты, м | | Метод определения координат характерной точки | Средняя квадратическая погрешность положения характерной точки (M _t), м | Описание обозначения точки на местности (при наличии) |
| | X | Y | | | |
| 1 | 2 | 3 | 4 | 5 | 6 |
| 1 | 299 669,82 | 2 234 868,84 | Аналитический метод | 0,10 | — |
| 2 | 299 669,15 | 2 234 873,80 | | 0,10 | |
| 3 | 299 664,19 | 2 234 873,13 | | 0,10 | |
| 4 | 299 664,86 | 2 234 868,17 | | 0,10 | |
| 1 | 299 669,82 | 2 234 868,84 | | 0,10 | |
| 3. Сведения о характерных точках части (частей) границы объекта | | | | | |
| 1 | 2 | 3 | 4 | 5 | 6 |
| — | — | — | — | — | — |










| Прохождение границы | | Описание прохождения границы |
|----------------------------|-----------------|-------------------------------------|
| от точки | до точки | |
| 1 | 2 | 3 |
| — | — | — |

Схема расположения границ публичного сервитута



Масштаб 1:1 000

Условные обозначения:

-  - Проектные границы публичного сервитута
-  - Проектное местоположение инженерного сооружения
-  - Существующие границы земельных участков
-  - Существующая часть границы кадастрового квартала
-  - Установленные границы административно-территориальных образований
-  - Существующая часть границы ЗОУИТ (территориальной зоны)
-  - Характерная точка границы публичного сервитута
-  - Обозначение и кадастровый номер существующего земельного участка
-  - Обозначение кадастрового квартала

Подпись А.В.Миронов

Дата 5 октября 2023 г.

Место для оттиска печати (при наличии) лица, составившего описание местоположения границ объекта

ОПИСАНИЕ МЕСТОПОЛОЖЕНИЯ ГРАНИЦ ПУБЛИЧНОГО СЕРВИТУТА
Антенно-мачтовое сооружение связи объекта «Установка АМС БС в Пензенской области Российской Федерации по проекту «Устранение цифрового неравенства» (УЦН 2.0)»

(наименование объекта, местоположение границ которого описано (далее - объект))

Раздел 1

| Сведения об объекте | | |
|---------------------|---|--|
| № п/п | Характеристики объекта | Описание характеристик |
| 1 | 2 | 3 |
| 1 | Местоположение объекта | Российская Федерация, Пензенская область, Кузнецкий р-н, Дворики с |
| 2 | Площадь объекта ± величина погрешности определения площади (Р ± ΔР) | 25 м ² ± 2 м ² |
| 3 | Иные характеристики объекта | Вид объекта реестра границ: Зона с особыми условиями использования территории Содержание ограничений использования объектов недвижимости в пределах зоны или территории: Публичный сервитут ПАО «Ростелеком» устанавливается для использования земель и земельных участков в целях размещения антенно-мачтовых сооружений связи по проекту «Устранение цифрового неравенства» на срок 49 (сорок девять) лет. Контактные данные: 115172, Российская Федерация, Москва, ул. Гончарная, д. 30, стр 1. Контактный телефон/факс: +7 (499) 999-82-83 / +7 (499) 999-82-22. Электронная почта: rostelecom@rt.ru |

Раздел 2

Сведения о местоположении границ объекта

| 1. Система координат МСК-58 зона 2 | | | | | |
|--|---------------|--------------|---|--|--|
| 2. Сведения о характерных точках границ объекта | | | | | |
| Обозначение характерных точек границ | Координаты, м | | Метод определения координат характерной точки | Средняя квадратическая погрешность положения характерной точки (M _t), м | Описание обозначения точки на местности (при наличии) |
| | X | Y | | | |
| 1 | 2 | 3 | 4 | 5 | 6 |
| 1 | 353 100,09 | 2 350 717,24 | Аналитический метод | 0,07 | — |
| 2 | 353 097,57 | 2 350 721,56 | | 0,07 | |
| 3 | 353 093,25 | 2 350 719,04 | | 0,07 | |
| 4 | 353 095,77 | 2 350 714,72 | | 0,07 | |
| 1 | 353 100,09 | 2 350 717,24 | | 0,07 | |
| 3. Сведения о характерных точках части (частей) границы объекта | | | | | |
| 1 | 2 | 3 | 4 | 5 | 6 |
| — | — | — | — | — | — |


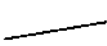


| Прохождение границы | | Описание прохождения границы |
|----------------------------|-----------------|-------------------------------------|
| от точки | до точки | |
| 1 | 2 | 3 |
| — | — | — |

Схема расположения границ публичного сервитута



Масштаб 1:500

Условные обозначения:

- 58:14:0270101 - Обозначение кадастровго квартала
- :0270101:79 - Обозначение и кадастровый номер существующего земельного участка
-  - Проектные границы публичного сервитута
-  - Существующие границы земельных участков
-  - Существующая часть границы ЗОУИТ (территориальной зоны)
-  - Характерная точка границы публичного сервитута

Подпись А.В.Миронов Дата 18 октября 2023 г.

Место для оттиска печати (при наличии) лица, составившего описание местоположения границ объекта

ОПИСАНИЕ МЕСТОПОЛОЖЕНИЯ ГРАНИЦ

Антенно-мачтовое сооружение связи объекта «Установка АМС БС в Кировской области Российской Федерации по проекту «Устранение цифрового неравенства» (УЦН 2.0)»

(наименование объекта, местоположение границ которого описано (далее - объект))

Раздел 1

| Сведения об объекте | | |
|---------------------|---|--|
| № п/п | Характеристики объекта | Описание характеристик |
| 1 | 2 | 3 |
| 1 | Местоположение объекта | Российская Федерация, Кировская область, Афанасьевский р-н, Архипята д |
| 2 | Площадь объекта ± величина погрешности определения площади ($P \pm \Delta P$) | 25 м ² ± 2 м ² |
| 3 | Иные характеристики объекта | Вид объекта реестра границ: Зона с особыми условиями использования территории Содержание ограничений использования объектов недвижимости в пределах зоны или территории: Публичный сервитут ПАО «Ростелеком» устанавливается для использования земель и земельных участков в целях размещения антенно-мачтовых сооружений связи по проекту «Устранение цифрового неравенства» на срок 49 (сорок девять) лет. Контактные данные: 115172, Российская Федерация, Москва, ул. Гончарная, д. 30, стр 1. Контактный телефон/факс: +7 (499) 999-82-83 / +7 (499) 999-82-22. Электронная почта: rostelecom@rt.ru |

Раздел 2

Сведения о местоположении границ объекта

1. Система координат МСК-43 зона 3

2. Сведения о характерных точках границ объекта

| Обозначение характерных точек границ | Координаты, м | | Метод определения координат характерной точки | Средняя квадратическая погрешность положения характерной точки (Mf), м | Описание обозначения точки на местности (при наличии) |
|---|---------------|----------|---|---|--|
| | X | Y | | | |
| 1 | 2 | 3 | 4 | 5 | 6 |
| — | — | — | — | — | — |

3. Сведения о характерных точках части (частей) границы объекта

| 1 | 2 | 3 | 4 | 5 | 6 |
|----------|------------|--------------|---------------------|----------|----------|
| 1 | 623 912,38 | 3 248 979,36 | Аналитический метод | 0,10 | — |
| 2 | 623 910,92 | 3 248 984,16 | | 0,10 | |
| 3 | 623 906,12 | 3 248 982,70 | | 0,10 | |
| 4 | 623 907,61 | 3 248 977,85 | | 0,10 | |
| 1 | 623 912,38 | 3 248 979,36 | | 0,10 | |










| Прохождение границы | | Описание прохождения границы |
|----------------------------|-----------------|-------------------------------------|
| от точки | до точки | |
| 1 | 2 | 3 |
| — | — | — |

Схема расположения границ публичного сервитута



Масштаб 1:1 000

Условные обозначения:

-  - Проектные границы публичного сервитута
-  - Проектное местоположение инженерного сооружения
-  - Существующие границы земельных участков
-  - Существующая часть границы кадастрового квартала
-  - Установленные границы административно-территориальных образований
-  - Существующая часть границы ЗОУИТ (территориальной зоны)
-  - Характерная точка границы публичного сервитута
-  - Обозначение и кадастровый номер существующего земельного участка
-  - Обозначение кадастровго квартала

Подпись А.В.Миронов Дата 26 октября 2023 г.

Место для оттиска печати (при наличии) лица, составившего описание местоположения границ объекта

ОПИСАНИЕ МЕСТОПОЛОЖЕНИЯ ГРАНИЦ

Антенно-мачтовое сооружение связи объекта «Установка АМС БС в Кировской области Российской Федерации по проекту «Устранение цифрового неравенства» (УЦН 2.0)»

(наименование объекта, местоположение границ которого описано (далее - объект))

Раздел 1

| Сведения об объекте | | |
|---------------------|---|--|
| № п/п | Характеристики объекта | Описание характеристик |
| 1 | 2 | 3 |
| 1 | Местоположение объекта | Российская Федерация, Кировская область, Афанасьевский р-н, Кувакуш д |
| 2 | Площадь объекта ± величина погрешности определения площади ($P \pm \Delta P$) | 25 м ² ± 2 м ² |
| 3 | Иные характеристики объекта | Вид объекта реестра границ: Зона с особыми условиями использования территории Содержание ограничений использования объектов недвижимости в пределах зоны или территории: Публичный сервитут ПАО «Ростелеком» устанавливается для использования земель и земельных участков в целях размещения антенно-мачтовых сооружений связи по проекту «Устранение цифрового неравенства» на срок 49 (сорок девять) лет. Контактные данные: 115172, Российская Федерация, Москва, ул. Гончарная, д. 30, стр 1. Контактный телефон/факс: +7 (499) 999-82-83 / +7 (499) 999-82-22. Электронная почта: rostelecom@rt.ru |

Раздел 2

Сведения о местоположении границ объекта

| 1. Система координат МСК-64 зона 3 | | | | | |
|--|---------------|--------------|---|--|--|
| 2. Сведения о характерных точках границ объекта | | | | | |
| Обозначение характерных точек границ | Координаты, м | | Метод определения координат характерной точки | Средняя квадратическая погрешность положения характерной точки (M _t), м | Описание обозначения точки на местности (при наличии) |
| | X | Y | | | |
| 1 | 2 | 3 | 4 | 5 | 6 |
| 1 | 614 745,63 | 3 256 036,66 | Аналитический метод | 0,10 | — |
| 2 | 614 741,31 | 3 256 039,24 | | 0,10 | |
| 3 | 614 738,71 | 3 256 034,98 | | 0,10 | |
| 4 | 614 743,06 | 3 256 032,37 | | 0,10 | |
| 1 | 614 745,63 | 3 256 036,66 | | 0,10 | |
| 3. Сведения о характерных точках части (частей) границы объекта | | | | | |
| 1 | 2 | 3 | 4 | 5 | 6 |
| — | — | — | — | — | — |








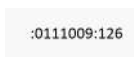

| Прохождение границы | | Описание прохождения границы |
|----------------------------|-----------------|-------------------------------------|
| от точки | до точки | |
| 1 | 2 | 3 |
| — | — | — |

Схема расположения границ публичного сервитута



Масштаб 1:1 000

Условные обозначения:

-  - Проектные границы публичного сервитута
-  - Проектное местоположение инженерного сооружения
-  - Существующие границы земельных участков
-  - Существующая часть границы кадастрового квартала
-  - Установленные границы административно-территориальных образований
-  - Существующая часть границы ЗОУИТ (территориальной зоны)
-  - Характерная точка границы публичного сервитута
-  - Обозначение и кадастровый номер существующего земельного участка
-  - Обозначение кадастрового квартала

Подпись А.В.Миронов Дата 26 октября 2023 г.

Место для оттиска печати (при наличии) лица, составившего описание местоположения границ объекта

ОПИСАНИЕ МЕСТОПОЛОЖЕНИЯ ГРАНИЦ

Антенно-мачтовое сооружение связи объекта «Установка АМС БС в Кировской области Российской Федерации по проекту «Устранение цифрового неравенства» (УЦН 2.0)»

(наименование объекта, местоположение границ которого описано (далее - объект))

Раздел 1

| Сведения об объекте | | |
|---------------------|---|--|
| № п/п | Характеристики объекта | Описание характеристик |
| 1 | 2 | 3 |
| 1 | Местоположение объекта | Российская Федерация, Кировская область, Афанасьевский р-н, Слобода д |
| 2 | Площадь объекта ± величина погрешности определения площади ($P \pm \Delta P$) | 25 м ² ± 2 м ² |
| 3 | Иные характеристики объекта | Вид объекта реестра границ: Зона с особыми условиями использования территории Содержание ограничений использования объектов недвижимости в пределах зоны или территории: Публичный сервитут ПАО «Ростелеком» устанавливается для использования земель и земельных участков в целях размещения антенно-мачтовых сооружений связи по проекту «Устранение цифрового неравенства» на срок 49 (сорок девять) лет. Контактные данные: 115172, Российская Федерация, Москва, ул. Гончарная, д. 30, стр 1. Контактный телефон/факс: +7 (499) 999-82-83 / +7 (499) 999-82-22. Электронная почта: rostelecom@rt.ru |

Раздел 2

Сведения о местоположении границ объекта

1. Система координат МСК-43 зона 3

2. Сведения о характерных точках границ объекта

| Обозначение характерных точек границ | Координаты, м | | Метод определения координат характерной точки | Средняя квадратическая погрешность положения характерной точки (M _t), м | Описание обозначения точки на местности (при наличии) |
|---|---------------|--------------|---|--|--|
| | X | Y | | | |
| 1 | 2 | 3 | 4 | 5 | 6 |
| 1 | 591 441,99 | 3 257 336,82 | Аналитический метод | 0,10 | — |
| 2 | 591 440,13 | 3 257 341,49 | | 0,10 | |
| 3 | 591 435,46 | 3 257 339,63 | | 0,10 | |
| 4 | 591 437,37 | 3 257 334,93 | | 0,10 | |
| 1 | 591 441,99 | 3 257 336,82 | | 0,10 | |

3. Сведения о характерных точках части (частей) границы объекта

| 1 | 2 | 3 | 4 | 5 | 6 |
|----------|----------|----------|----------|----------|----------|
| — | — | — | — | — | — |










| Прохождение границы | | Описание прохождения границы |
|----------------------------|-----------------|-------------------------------------|
| от точки | до точки | |
| 1 | 2 | 3 |
| — | — | — |

Схема расположения границ публичного сервитута



Масштаб 1:1 000

Условные обозначения:

-  - Проектные границы публичного сервитута
-  - Проектное местоположение инженерного сооружения
-  - Существующие границы земельных участков
-  - Существующая часть границы кадастрового квартала
-  - Установленные границы административно-территориальных образований
-  - Существующая часть границы ЗОУИТ (территориальной зоны)
-  - Характерная точка границы публичного сервитута
-  - Обозначение и кадастровый номер существующего земельного участка
-  - Обозначение кадастрового квартала

Подпись А.В.Миронов Дата 26 октября 2023 г.

Место для оттиска печати (при наличии) лица, составившего описание местоположения границ объекта

ОПИСАНИЕ МЕСТОПОЛОЖЕНИЯ ГРАНИЦ

Антенно-мачтовое сооружение связи объекта «Установка АМС БС в Кировской области Российской Федерации по проекту «Устранение цифрового неравенства» (УЦН 2.0)»

(наименование объекта, местоположение границ которого описано (далее - объект))

Раздел 1

| Сведения об объекте | | |
|---------------------|---|--|
| № п/п | Характеристики объекта | Описание характеристик |
| 1 | 2 | 3 |
| 1 | Местоположение объекта | Российская Федерация, Кировская область, Верхнекамский р-н, Кочкино д |
| 2 | Площадь объекта ± величина погрешности определения площади ($P \pm \Delta P$) | 25 м ² ± 2 м ² |
| 3 | Иные характеристики объекта | Вид объекта реестра границ: Зона с особыми условиями использования территории Содержание ограничений использования объектов недвижимости в пределах зоны или территории: Публичный сервитут ПАО «Ростелеком» устанавливается для использования земель и земельных участков в целях размещения антенно-мачтовых сооружений связи по проекту «Устранение цифрового неравенства» на срок 49 (сорок девять) лет. Контактные данные: 115172, Российская Федерация, Москва, ул. Гончарная, д. 30, стр 1. Контактный телефон/факс: +7 (499) 999-82-83 / +7 (499) 999-82-22. Электронная почта: rostelecom@rt.ru |

Раздел 2

Сведения о местоположении границ объекта

1. Система координат МСК-43 зона 3

2. Сведения о характерных точках границ объекта

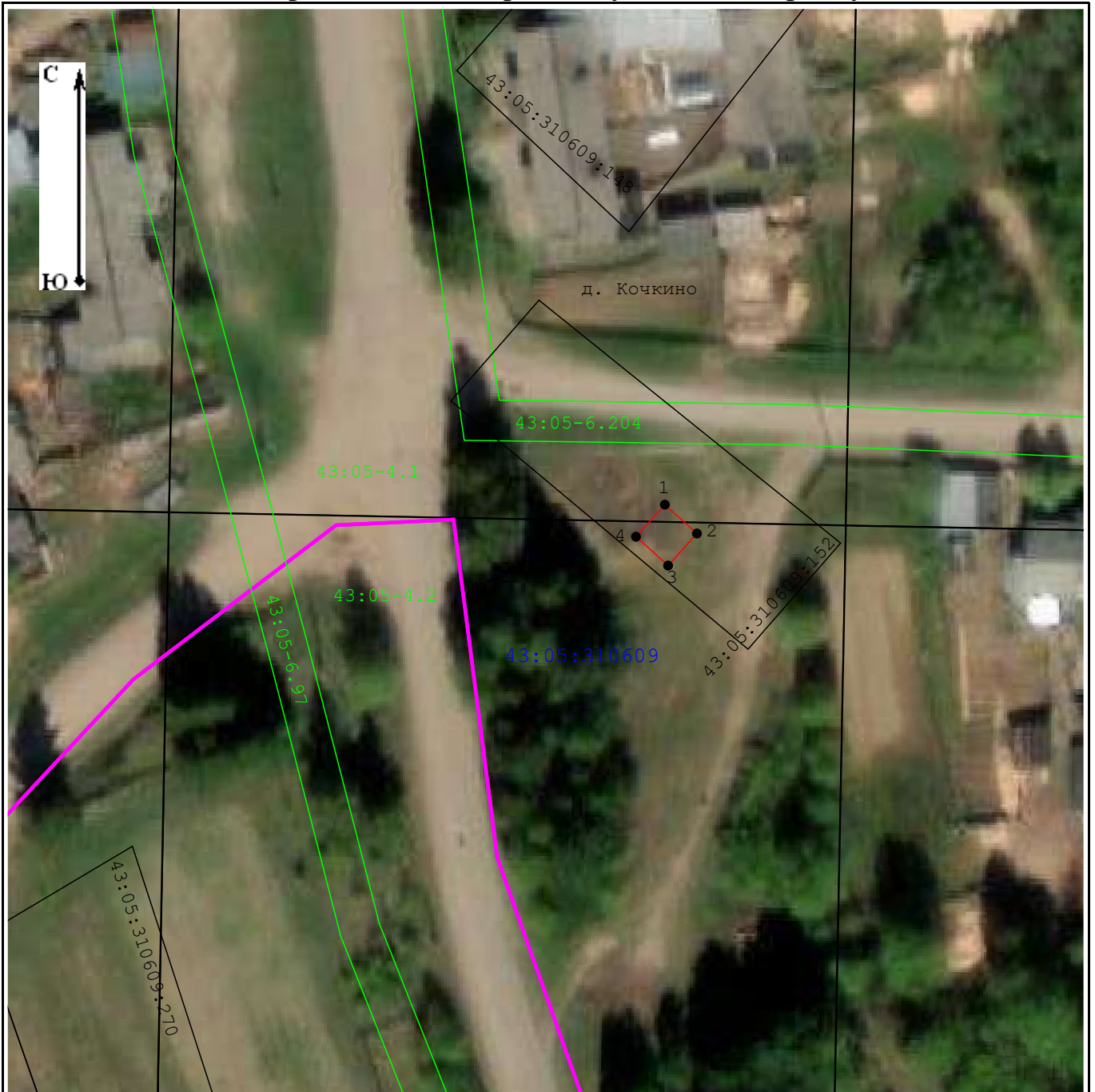
| Обозначение характерных точек границ | Координаты, м | | Метод определения координат характерной точки | Средняя квадратическая погрешность положения характерной точки (M _t), м | Описание обозначения точки на местности (при наличии) |
|---|---------------|--------------|---|--|--|
| | X | Y | | | |
| 1 | 2 | 3 | 4 | 5 | 6 |
| 1 | 653 882,87 | 3 175 986,61 | Аналитический метод | 0,10 | — |
| 2 | 653 879,52 | 3 175 990,32 | | 0,10 | |
| 3 | 653 875,81 | 3 175 986,98 | | 0,10 | |
| 4 | 653 879,15 | 3 175 983,26 | | 0,10 | |
| 1 | 653 882,87 | 3 175 986,61 | | 0,10 | |

3. Сведения о характерных точках части (частей) границы объекта

| 1 | 2 | 3 | 4 | 5 | 6 |
|----------|----------|----------|----------|----------|----------|
| — | — | — | — | — | — |

| Прохождение границы | | Описание прохождения границы |
|----------------------------|-----------------|-------------------------------------|
| от точки | до точки | |
| 1 | 2 | 3 |
| — | — | — |

Схема расположения границ публичного сервитута



Масштаб 1:700

Условные обозначения:

- 43:05:310609 - Обозначение кадастровго квартала
- :310609:152 - Обозначение и кадастровый номер существующего земельного участка
- - Существующая часть границы ЗОУИТ (территориальной зоны)
- - Проектные границы публичного сервитута
- - Существующие границы земельных участков
- - Характерная точка границы публичного сервитута
- - Установленные границы административно-территориальных образований

Подпись _____

Дата _____

7 сентября 2023 г.

Место для оттиска печати (при наличии) лица, составившего описание местоположения границ объекта

ОПИСАНИЕ МЕСТОПОЛОЖЕНИЯ ГРАНИЦ

Антенно-мачтовое сооружение связи объекта «Установка АМС БС в Кировской области Российской Федерации по проекту «Устранение цифрового неравенства» (УЦН 2.0)»

(наименование объекта, местоположение границ которого описано (далее - объект))

Раздел 1

| Сведения об объекте | | |
|---------------------|---|--|
| № п/п | Характеристики объекта | Описание характеристик |
| 1 | 2 | 3 |
| 1 | Местоположение объекта | Российская Федерация, Кировская область, Белохолуницкий р-н, Всехсвятское с |
| 2 | Площадь объекта ± величина погрешности определения площади ($P \pm \Delta P$) | 9 м ² ± 2 м ² |
| 3 | Иные характеристики объекта | Вид объекта реестра границ: Зона с особыми условиями использования территории Содержание ограничений использования объектов недвижимости в пределах зоны или территории: Публичный сервитут ПАО «Ростелеком» устанавливается для использования земель и земельных участков в целях размещения антенно-мачтовых сооружений связи по проекту «Устранение цифрового неравенства» на срок 49 (сорок девять) лет. Контактные данные: 115172, Российская Федерация, Москва, ул. Гончарная, д. 30, стр 1. Контактный телефон/факс: +7 (499) 999-82-83 / +7 (499) 999-82-22. Электронная почта: rostelecom@rt.ru |

Раздел 2

Сведения о местоположении границ объекта

1. Система координат МСК-43 зона 2

2. Сведения о характерных точках границ объекта

| Обозначение характерных точек границ | Координаты, м | | Метод определения координат характерной точки | Средняя квадратическая погрешность положения характерной точки (M _t), м | Описание обозначения точки на местности (при наличии) |
|---|---------------|--------------|---|--|--|
| | X | Y | | | |
| 1 | 2 | 3 | 4 | 5 | 6 |
| 1 | 634 759,21 | 2 268 010,79 | Аналитический метод | 0,10 | — |
| 2 | 634 757,25 | 2 268 013,17 | | 0,10 | |
| 3 | 634 754,88 | 2 268 011,22 | | 0,10 | |
| 4 | 634 756,84 | 2 268 008,84 | | 0,10 | |
| 1 | 634 759,21 | 2 268 010,79 | | 0,10 | |

3. Сведения о характерных точках части (частей) границы объекта

| 1 | 2 | 3 | 4 | 5 | 6 |
|----------|----------|----------|----------|----------|----------|
| — | — | — | — | — | — |

| Прохождение границы | | Описание прохождения границы |
|----------------------------|-----------------|-------------------------------------|
| от точки | до точки | |
| 1 | 2 | 3 |
| — | — | — |


Схема расположения границ публичного сервитута





Масштаб 1:500


Условные обозначения:

43:03:360101 - Обозначение кадастрового квартала

 - Существующая часть границы кадастрового квартала

 - Существующая часть границы ЗОУИТ (территориальной зоны)

 - Проектные границы публичного сервитута

 - Характерная точка границы публичного сервитута

Подпись _____

Дата 7 сентября 2023 г.

Место для оттиска печати (при наличии) лица, составившего описание местоположения границ объекта

ОПИСАНИЕ МЕСТОПОЛОЖЕНИЯ ГРАНИЦ

Антенно-мачтовое сооружение связи объекта «Установка АМС БС в Саратовской области Российской Федерации по проекту «Устранение цифрового неравенства» (УЦН 2.0)»

(наименование объекта, местоположение границ которого описано (далее - объект))

Раздел 1

| Сведения об объекте | | |
|---------------------|---|--|
| № п/п | Характеристики объекта | Описание характеристик |
| 1 | 2 | 3 |
| 1 | Местоположение объекта | Российская Федерация, Саратовская область, Дергачевский р-н, Камышево с |
| 2 | Площадь объекта ± величина погрешности определения площади ($P \pm \Delta P$) | 25 м ² ± 2 м ² |
| 3 | Иные характеристики объекта | Вид объекта реестра границ: Зона с особыми условиями использования территории Содержание ограничений использования объектов недвижимости в пределах зоны или территории: Публичный сервитут ПАО «Ростелеком» устанавливается для использования земель и земельных участков в целях размещения антенно-мачтовых сооружений связи по проекту «Устранение цифрового неравенства» на срок 49 (сорок девять) лет. Контактные данные: 115172, Российская Федерация, Москва, ул. Гончарная, д. 30, стр 1. Контактный телефон/факс: +7 (499) 999-82-83 / +7 (499) 999-82-22. Электронная почта: rostelecom@rt.ru |

Раздел 2

Сведения о местоположении границ объекта

1. Система координат МСК-64 зона 3

2. Сведения о характерных точках границ объекта


| Обозначение характерных точек границ | Координаты, м | | Метод определения координат характерной точки | Средняя квадратическая погрешность положения характерной точки (M _t), м | Описание обозначения точки на местности (при наличии) |
|---|---------------|--------------|---|--|--|
| | X | Y | | | |
| 1 | 2 | 3 | 4 | 5 | 6 |
| 1 | 489 159,42 | 3 289 618,24 | Аналитический метод | 0,10 | — |
| 2 | 489 159,42 | 3 289 623,24 | | 0,10 | |
| 3 | 489 154,42 | 3 289 623,25 | | 0,10 | |
| 4 | 489 154,42 | 3 289 618,25 | | 0,10 | |
| 1 | 489 159,42 | 3 289 618,24 | | 0,10 | |

3. Сведения о характерных точках части (частей) границы объекта

| 1 | 2 | 3 | 4 | 5 | 6 |
|----------|----------|----------|----------|----------|----------|
| — | — | — | — | — | — |










| Прохождение границы | | Описание прохождения границы |
|----------------------------|-----------------|-------------------------------------|
| от точки | до точки | |
| 1 | 2 | 3 |
| — | — | — |

Схема расположения границ публичного сервитута



Масштаб 1:1 000

Условные обозначения:

-  - Проектные границы публичного сервитута
-  - Проектное местоположение инженерного сооружения
-  - Существующие границы земельных участков
-  - Существующая часть границы кадастрового квартала
-  - Установленные границы административно-территориальных образований
-  - Существующая часть границы ЗОУИТ (территориальной зоны)
-  - Характерная точка границы публичного сервитута
-  - Обозначение и кадастровый номер существующего земельного участка
-  - Обозначение кадастрового квартала

Подпись А.В.Миронов Дата 5 октября 2023 г.

Место для оттиска печати (при наличии) лица, составившего описание местоположения границ объекта

ОПИСАНИЕ МЕСТОПОЛОЖЕНИЯ ГРАНИЦ

Антенно-мачтовое сооружение связи объекта «Установка АМС БС в Саратовской области Российской Федерации по проекту «Устранение цифрового неравенства» (УЦН 2.0)»

(наименование объекта, местоположение границ которого описано (далее - объект))

Раздел 1

Сведения об объекте

| № п/п | Характеристики объекта | Описание характеристик |
|-------|---|--|
| 1 | 2 | 3 |
| 1 | Местоположение объекта | Саратовская область, Турковский р-н, Рязанское с/п, Марьино с |
| 2 | Площадь объекта ± величина погрешности определения площади ($P \pm \Delta P$) | $25 \text{ м}^2 \pm 2 \text{ м}^2$ |
| 3 | Иные характеристики объекта | <p>Вид объекта реестра границ: Зона с особыми условиями использования территории</p> <p>Вид объекта по документу: Публичный сервитут ПАО «Ростелеком» для размещения антенно-мачтового сооружения связи объекта «Установка АМС БС в Саратовской области Российской Федерации по проекту «Устранение цифрового неравенства» (УЦН 2.0)»</p> <p>Содержание ограничений использования объектов недвижимости в пределах зоны или территории: Публичный сервитут ПАО "Ростелеком" устанавливается для использования земель кадастровых кварталов (его части): 64:35:040401, расположенного по адресу: Саратовская область, муниципальный район Турковский, сельское поселение Рязанское, с. Марьино, для размещения антенно-мачтового сооружения связи объекта «Установка АМС БС в Саратовской области Российской Федерации по проекту «Устранение цифрового неравенства» (УЦН 2.0)» на срок 49 (сорок девять) лет.</p> <p>Контактные данные: 115172, Российская Федерация, Москва, ул. Гончарная, д. 30, стр 1. Контактный телефон/факс: +7 (499) 999-82-83 / +7 (499) 999-82-22. Электронная почта: rostelecom@rt.ru</p> |

Раздел 2

Сведения о местоположении границ объекта

1. Система координат МСК-64 зона 1


2. Сведения о характерных точках границ объекта

| Обозначение характерных точек границ | Координаты, м | | Метод определения координат характерной точки | Средняя квадратическая погрешность положения характерной точки (Mt), м | Описание обозначения точки на местности (при наличии) |
|---|---------------|--------------|---|---|--|
| | X | Y | | | |
| 1 | 2 | 3 | 4 | 5 | 6 |
| 1 | 562 001,89 | 1 281 433,92 | Аналитический метод | 0,10 | — |
| 2 | 562 002,72 | 1 281 438,85 | | 0,10 | |
| 3 | 561 997,79 | 1 281 439,67 | | 0,10 | |
| 4 | 561 996,96 | 1 281 434,74 | | 0,10 | |
| 1 | 562 001,89 | 1 281 433,92 | | 0,10 | |

3. Сведения о характерных точках части (частей) границы объекта










| 1 | 2 | 3 | 4 | 5 | 6 |
|---|---|---|---|---|---|
| — | — | — | — | — | — |

Схема расположения границ публичного сервитута



Масштаб 1:1 000

Условные обозначения:

-  - Проектные границы публичного сервитута
-  - Проектное местоположение инженерного сооружения
-  - Существующие границы земельных участков
-  - Существующая часть границы кадастрового квартала
-  - Установленные границы административно-территориальных образований
-  - Существующая часть границы ЗОУИТ (территориальной зоны)
-  - Характерная точка границы публичного сервитута
-  - Обозначение и кадастровый номер существующего земельного участка
-  - Обозначение кадастрового квартала

Подпись А.В.Миронов Дата 5 октября 2023 г.

Место для оттиска печати (при наличии) лица, составившего описание местоположения границ объекта

| Прохождение границы | | Описание прохождения границы |
|---------------------|----------|------------------------------|
| от точки | до точки | |
| 1 | 2 | 3 |
| — | — | — |

ОПИСАНИЕ МЕСТОПОЛОЖЕНИЯ ГРАНИЦ

Антенно-мачтовое сооружение связи объекта «Установка АМС БС в Нижегородской области Российской Федерации по проекту «Устранение цифрового неравенства» (УЦН 2.0)»

(наименование объекта, местоположение границ которого описано (далее - объект))

Раздел 1

Сведения об объекте

| № п/п | Характеристики объекта | Описание характеристик |
|-------|---|---|
| 1 | 2 | 3 |
| 1 | Местоположение объекта | Нижегородская область, Богородский м.о., Ключищи д |
| 2 | Площадь объекта ± величина погрешности определения площади ($P \pm \Delta P$) | $25 \text{ м}^2 \pm 2 \text{ м}^2$ |
| 3 | Иные характеристики объекта | <p>Вид объекта реестра границ: Зона с особыми условиями использования территории</p> <p>Вид объекта по документу: Публичный сервитут ПАО «Ростелеком» для размещения антенно-мачтового сооружения связи объекта «Установка АМС БС в Нижегородской области Российской Федерации по проекту «Устранение цифрового неравенства» (УЦН 2.0)»</p> <p>Содержание ограничений использования объектов недвижимости в пределах зоны или территории: Публичный сервитут ПАО "Ростелеком" устанавливается для использования земель кадастровых кварталов (его части): 52:24:0150301, расположенного по адресу: Нижегородская область, муниципальный округ Богородский, деревня Ключищи, для размещения антенно-мачтового сооружения связи объекта «Установка АМС БС в Нижегородской области Российской Федерации по проекту «Устранение цифрового неравенства» (УЦН 2.0)» на срок 49 (сорок девять) лет.</p> <p>Контактные данные: 115172, Российская Федерация, Москва, ул. Гончарная, д. 30, стр 1. Контактный телефон/факс: +7 (499) 999-82-83 / +7 (499) 999-82-22. Электронная почта: rostelecom@rt.ru</p> |

Раздел 2

Сведения о местоположении границ объекта

1. Система координат МСК-52 зона 2

2. Сведения о характерных точках границ объекта

| Обозначение характерных точек границ | Координаты, м | | Метод определения координат характерной точки | Средняя квадратическая погрешность положения характерной точки (Mt), м | Описание обозначения точки на местности (при наличии) |
|---|---------------|--------------|---|---|--|
| | X | Y | | | |
| 1 | 2 | 3 | 4 | 5 | 6 |
| 1 | 476 980,73 | 2 188 141,46 | Аналитический метод | 0,10 | — |
| 2 | 476 981,59 | 2 188 146,39 | | 0,10 | |
| 3 | 476 976,66 | 2 188 147,26 | | 0,10 | |
| 4 | 476 975,80 | 2 188 142,32 | | 0,10 | |
| 1 | 476 980,73 | 2 188 141,46 | | 0,10 | |

3. Сведения о характерных точках части (частей) границы объекта










| 1 | 2 | 3 | 4 | 5 | 6 |
|---|---|---|---|---|---|
| — | — | — | — | — | — |

Схема расположения границ публичного сервитута



Масштаб 1:1 000

Условные обозначения:

-  - Проектные границы публичного сервитута
-  - Проектное местоположение инженерного сооружения
-  - Существующие границы земельных участков
-  - Существующая часть границы кадастрового квартала
-  - Установленные границы административно-территориальных образований
-  - Существующая часть границы ЗОУИТ (территориальной зоны)
-  - Характерная точка границы публичного сервитута
-  - Обозначение и кадастровый номер существующего земельного участка
-  - Обозначение кадастрового квартала

Подпись А.В.Миронов

Дата 5 октября 2023 г.

Место для оттиска печати (при наличии) лица, составившего описание местоположения границ объекта

| Прохождение границы | | Описание прохождения границы |
|---------------------|----------|------------------------------|
| от точки | до точки | |
| 1 | 2 | 3 |
| — | — | — |

ОПИСАНИЕ МЕСТОПОЛОЖЕНИЯ ГРАНИЦ

Антенно-мачтовое сооружение связи объекта «Установка АМС БС в Нижегородской области Российской Федерации по проекту «Устранение цифрового неравенства» (УЦН 2.0)»

(наименование объекта, местоположение границ которого описано (далее - объект))

Раздел 1

Сведения об объекте

| № п/п | Характеристики объекта | Описание характеристик |
|-------|---|--|
| 1 | 2 | 3 |
| 1 | Местоположение объекта | Нижегородская область, Бутурлинский р-н, Инкино с |
| 2 | Площадь объекта ± величина погрешности определения площади ($P \pm \Delta P$) | $25 \text{ м}^2 \pm 2 \text{ м}^2$ |
| 3 | Иные характеристики объекта | <p>Вид объекта реестра границ: Зона с особыми условиями использования территории</p> <p>Вид объекта по документу: Публичный сервитут ПАО «Ростелеком» для размещения антенно-мачтового сооружения связи объекта «Установка АМС БС в Нижегородской области Российской Федерации по проекту «Устранение цифрового неравенства» (УЦН 2.0)»</p> <p>Содержание ограничений использования объектов недвижимости в пределах зоны или территории: Публичный сервитут ПАО "Ростелеком" устанавливается для использования земель кадастровых кварталов (его части): 52:44:0800004, расположенного по адресу: Нижегородская область, муниципальный округ Бутурлинский, с. Инкино, для размещения антенно-мачтового сооружения связи объекта «Установка АМС БС в Нижегородской области Российской Федерации по проекту «Устранение цифрового неравенства» (УЦН 2.0)» на срок 49 (сорок девять) лет.</p> <p>Контактные данные: 115172, Российская Федерация, Москва, ул. Гончарная, д. 30, стр 1. Контактный телефон/факс: +7 (499) 999-82-83 / +7 (499) 999-82-22. Электронная почта: rostelecom@rt.ru</p> |

Раздел 2

Сведения о местоположении границ объекта

1. Система координат МСК-52 зона 2

2. Сведения о характерных точках границ объекта

| Обозначение характерных точек границ | Координаты, м | | Метод определения координат характерной точки | Средняя квадратическая погрешность положения характерной точки (Mt), м | Описание обозначения точки на местности (при наличии) |
|---|---------------|--------------|---|---|--|
| | X | Y | | | |
| 1 | 2 | 3 | 4 | 5 | 6 |
| 1 | 429 983,70 | 2 270 964,90 | Аналитический метод | 0,10 | — |
| 2 | 429 984,82 | 2 270 969,77 | | 0,10 | |
| 3 | 429 979,95 | 2 270 970,89 | | 0,10 | |
| 4 | 429 978,83 | 2 270 966,02 | | 0,10 | |
| 1 | 429 983,70 | 2 270 964,90 | | 0,10 | |

3. Сведения о характерных точках части (частей) границы объекта










| 1 | 2 | 3 | 4 | 5 | 6 |
|----------|----------|----------|----------|----------|----------|
| — | — | — | — | — | — |

Схема расположения границ публичного сервитута



Масштаб 1:1 000

Условные обозначения:

-  - Проектные границы публичного сервитута
-  - Проектное местоположение инженерного сооружения
-  - Существующие границы земельных участков
-  - Существующая часть границы кадастрового квартала
-  - Установленные границы административно-территориальных образований
-  - Существующая часть границы ЗОУИТ (территориальной зоны)
-  - Характерная точка границы публичного сервитута
-  - Обозначение и кадастровый номер существующего земельного участка
-  - Обозначение кадастрового квартала

Подпись А.В.Миронов

Дата 5 октября 2023 г.

Место для оттиска печати (при наличии) лица, составившего описание местоположения границ объекта

| Прохождение границы | | Описание прохождения границы |
|---------------------|----------|------------------------------|
| от точки | до точки | |
| 1 | 2 | 3 |
| — | — | — |

ОПИСАНИЕ МЕСТОПОЛОЖЕНИЯ ГРАНИЦ

Антенно-мачтовое сооружение связи объекта «Установка АМС БС в Нижегородской области Российской Федерации по проекту «Устранение цифрового неравенства» (УЦН 2.0)»

(наименование объекта, местоположение границ которого описано (далее - объект))

Раздел 1

| Сведения об объекте | | |
|---------------------|---|---|
| № п/п | Характеристики объекта | Описание характеристик |
| 1 | 2 | 3 |
| 1 | Местоположение объекта | Нижегородская область, Первомайск г, Малый Макателем с |
| 2 | Площадь объекта ± величина погрешности определения площади ($P \pm \Delta P$) | $25 \text{ м}^2 \pm 2 \text{ м}^2$ |
| 3 | Иные характеристики объекта | <p>Вид объекта реестра границ: Зона с особыми условиями использования территории</p> <p>Вид объекта по документу: Публичный сервитут ПАО «Ростелеком» для размещения антенно-мачтового сооружения связи объекта «Установка АМС БС в Нижегородской области Российской Федерации по проекту «Устранение цифрового неравенства» (УЦН 2.0)»</p> <p>Содержание ограничений использования объектов недвижимости в пределах зоны или территории: Публичный сервитут ПАО "Ростелеком" устанавливается для использования земель кадастровых кварталов (его части): 52:56:0100002, расположенного по адресу: Нижегородская область, городской округ город Первомайск, село Малый Макателем, для размещения антенно-мачтового сооружения связи объекта «Установка АМС БС в Нижегородской области Российской Федерации по проекту «Устранение цифрового неравенства» (УЦН 2.0)» на срок 49 (сорок девять) лет.</p> <p>Контактные данные: 115172, Российская Федерация, Москва, ул. Гончарная, д. 30, стр 1. Контактный телефон/факс: +7 (499) 999-82-83 / +7 (499) 999-82-22. Электронная почта: rostelecom@rt.ru</p> |

Раздел 2

Сведения о местоположении границ объекта

1. Система координат МСК-52 зона 2

2. Сведения о характерных точках границ объекта

| Обозначение характерных точек границ | Координаты, м | | Метод определения координат характерной точки | Средняя квадратическая погрешность положения характерной точки (Mt), м | Описание обозначения точки на местности (при наличии) |
|---|---------------|--------------|---|---|--|
| | X | Y | | | |
| 1 | 2 | 3 | 4 | 5 | 6 |
| 1 | 394 009,69 | 2 196 834,67 | Аналитический метод | 0,10 | — |
| 2 | 394 005,33 | 2 196 837,40 | | 0,10 | |
| 3 | 394 002,73 | 2 196 833,24 | | 0,10 | |
| 4 | 394 007,10 | 2 196 830,52 | | 0,10 | |
| 1 | 394 009,69 | 2 196 834,67 | | 0,10 | |

3. Сведения о характерных точках части (частей) границы объекта








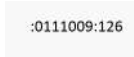

| 1 | 2 | 3 | 4 | 5 | 6 |
|----------|----------|----------|----------|----------|----------|
| — | — | — | — | — | — |

Схема расположения границ публичного сервитута



Масштаб 1:1 000

Условные обозначения:

-  - Проектные границы публичного сервитута
-  - Проектное местоположение инженерного сооружения
-  - Существующие границы земельных участков
-  - Существующая часть границы кадастрового квартала
-  - Установленные границы административно-территориальных образований
-  - Существующая часть границы ЗОУИТ (территориальной зоны)
-  - Характерная точка границы публичного сервитута
-  - Обозначение и кадастровый номер существующего земельного участка
-  - Обозначение кадастрового квартала

Подпись А.В.Миронов

Дата 31 октября 2023 г.

Место для оттиска печати (при наличии) лица, составившего описание местоположения границ объекта

| Прохождение границы | | Описание прохождения границы |
|---------------------|----------|------------------------------|
| от точки | до точки | |
| 1 | 2 | 3 |
| — | — | — |

ОПИСАНИЕ МЕСТОПОЛОЖЕНИЯ ГРАНИЦ

Антенно-мачтовое сооружение связи объекта «Установка АМС БС в Нижегородской области Российской Федерации по проекту «Устранение цифрового неравенства» (УЦН 2.0)»

(наименование объекта, местоположение границ которого описано (далее - объект))

Раздел 1

Сведения об объекте

| № п/п | Характеристики объекта | Описание характеристик |
|-------|---|--|
| 1 | 2 | 3 |
| 1 | Местоположение объекта | Нижегородская область, Первомайск г, Кошелиха с |
| 2 | Площадь объекта ± величина погрешности определения площади ($P \pm \Delta P$) | $25 \text{ м}^2 \pm 2 \text{ м}^2$ |
| 3 | Иные характеристики объекта | <p>Вид объекта реестра границ: Зона с особыми условиями использования территории</p> <p>Вид объекта по документу: Публичный сервитут ПАО «Ростелеком» для размещения антенно-мачтового сооружения связи объекта «Установка АМС БС в Нижегородской области Российской Федерации по проекту «Устранение цифрового неравенства» (УЦН 2.0)»</p> <p>Содержание ограничений использования объектов недвижимости в пределах зоны или территории: Публичный сервитут ПАО "Ростелеком" устанавливается для использования земель кадастровых кварталов (его части): 52:56:0300002, расположенного по адресу: Нижегородская область, городской округ город Первомайск, село Кошелиха, для размещения антенно-мачтового сооружения связи объекта «Установка АМС БС в Нижегородской области Российской Федерации по проекту «Устранение цифрового неравенства» (УЦН 2.0)» на срок 49 (сорок девять) лет.</p> <p>Контактные данные: 115172, Российская Федерация, Москва, ул. Гончарная, д. 30, стр 1. Контактный телефон/факс: +7 (499) 999-82-83 / +7 (499) 999-82-22. Электронная почта: rostelecom@rt.ru</p> |

Раздел 2

Сведения о местоположении границ объекта

1. Система координат МСК-52 зона 2

2. Сведения о характерных точках границ объекта

| Обозначение характерных точек границ | Координаты, м | | Метод определения координат характерной точки | Средняя квадратическая погрешность положения характерной точки (Mt), м | Описание обозначения точки на местности (при наличии) |
|---|---------------|--------------|---|---|--|
| | X | Y | | | |
| 1 | 2 | 3 | 4 | 5 | 6 |
| 1 | 385 033,88 | 2 185 250,88 | Аналитический метод | 0,01 | — |
| 2 | 385 032,33 | 2 185 255,64 | | 0,01 | |
| 3 | 385 027,57 | 2 185 254,08 | | 0,01 | |
| 4 | 385 029,13 | 2 185 249,33 | | 0,01 | |
| 1 | 385 033,88 | 2 185 250,88 | | 0,01 | |

3. Сведения о характерных точках части (частей) границы объекта








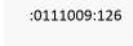

| 1 | 2 | 3 | 4 | 5 | 6 |
|----------|----------|----------|----------|----------|----------|
| — | — | — | — | — | — |

Схема расположения границ публичного сервитута



Масштаб 1:1 000

Условные обозначения:

-  - Проектные границы публичного сервитута
-  - Проектное местоположение инженерного сооружения
-  - Существующие границы земельных участков
-  - Существующая часть границы кадастрового квартала
-  - Установленные границы административно-территориальных образований
-  - Существующая часть границы ЗОУИТ (территориальной зоны)
-  - Характерная точка границы публичного сервитута
-  - Обозначение и кадастровый номер существующего земельного участка
-  - Обозначение кадастровго квартала

Подпись А.В.Миронов Дата 31 октября 2023 г.

Место для оттиска печати (при наличии) лица, составившего описание местоположения границ объекта

| Прохождение границы | | Описание прохождения границы |
|---------------------|----------|------------------------------|
| от точки | до точки | |
| 1 | 2 | 3 |
| — | — | — |

ОПИСАНИЕ МЕСТОПОЛОЖЕНИЯ ГРАНИЦ ПУБЛИЧНОГО СЕРВИТУТА
Антенно-мачтовое сооружение связи объекта «Установка АМС БС в Нижегородской области
Российской Федерации по проекту «Устранение цифрового неравенства» (УЦН 2.0)»

(наименование объекта, местоположение границ которого описано (далее - объект))

Раздел 1

| Сведения об объекте | | |
|----------------------------|---|--|
| № п/п | Характеристики объекта | Описание характеристик |
| 1 | 2 | 3 |
| 1 | Местоположение объекта | Нижегородская область, Сосновский р-н, Волчиха д |
| 2 | Площадь объекта ± величина погрешности определения площади (P ± ΔP) | 25 м ² ± 2 м ² |
| 3 | Иные характеристики объекта | <p>Вид объекта реестра границ: Зона с особыми условиями использования территории</p> <p>Вид объекта по документу: Публичный сервитут ПАО «Ростелеком» для размещения антенно-мачтового сооружения связи объекта «Установка АМС БС в Нижегородской области Российской Федерации по проекту «Устранение цифрового неравенства» (УЦН 2.0)»</p> <p>Содержание ограничений использования объектов недвижимости в пределах зоны или территории: Публичный сервитут ПАО "Ростелеком" устанавливается для использования земель кадастровых кварталов (его части): 52:35:0040312, расположенного по адресу: Нижегородская область, муниципальный округ Сосновский, деревня Волчиха, для размещения антенно-мачтового сооружение связи объекта «Установка АМС БС в Нижегородской области Российской Федерации по проекту «Устранение цифрового неравенства» (УЦН 2.0)» на срок 49 (сорок девять) лет.</p> <p>Контактные данные: 115172, Российская Федерация, Москва, ул. Гончарная, д. 30, стр 1. Контактный телефон/факс: +7 (499) 999-82-83 / +7 (499) 999-82-22. Электронная почта: rostelecom@rt.ru</p> |

Раздел 2

Сведения о местоположении границ объекта

1. Система координат МСК-52 зона 2

2. Сведения о характерных точках границ объекта

| Обозначение характерных точек границ | Координаты, м | | Метод определения координат характерной точки | Средняя квадратическая погрешность положения характерной точки (Mt), м | Описание обозначения точки на местности (при наличии) |
|---|---------------|--------------|---|---|--|
| | X | Y | | | |
| 1 | 2 | 3 | 4 | 5 | 6 |
| 1 | 468 374,03 | 2 166 254,26 | Аналитический метод | 0,10 | — |
| 2 | 468 372,62 | 2 166 259,05 | | 0,10 | |
| 3 | 468 367,83 | 2 166 257,64 | | 0,10 | |
| 4 | 468 369,24 | 2 166 252,85 | | 0,10 | |
| 1 | 468 374,03 | 2 166 254,26 | | 0,10 | |

3. Сведения о характерных точках части (частей) границы объекта

| 1 | 2 | 3 | 4 | 5 | 6 |
|---|---|---|---|---|---|
| — | — | — | — | — | — |

Схема расположения границ публичного сервитута



Масштаб 1:500

Условные обозначения:

52:35:0040312 - Обозначение кадастровго квартала

:0111009:126 - Обозначение и кадастровый номер существующего земельного участка

● - Характерная точка границы публичного сервитута

— - Проектные границы публичного сервитута

— - Существующие границы земельных участков

— - Существующая часть границы ЗОУИТ (территориальной зоны)

Подпись _____ Дата _____ 5 сентября 2023 г.

Место для оттиска печати (при наличии) лица, составившего описание местоположения границ объекта

| Прохождение границы | | Описание прохождения границы |
|---------------------|----------|------------------------------|
| от точки | до точки | |
| 1 | 2 | 3 |
| — | — | — |

ОПИСАНИЕ МЕСТОПОЛОЖЕНИЯ ГРАНИЦ

Антенно-мачтовое сооружение связи объекта «Установка АМС БС в Нижегородской области Российской Федерации по проекту «Устранение цифрового неравенства» (УЦН 2.0)»

(наименование объекта, местоположение границ которого описано (далее - объект))

Раздел 1

Сведения об объекте

| № п/п | Характеристики объекта | Описание характеристик |
|-------|---|--|
| 1 | 2 | 3 |
| 1 | Местоположение объекта | Нижегородская область, Сосновский р-н, Николаевка с |
| 2 | Площадь объекта ± величина погрешности определения площади ($P \pm \Delta P$) | $25 \text{ м}^2 \pm 2 \text{ м}^2$ |
| 3 | Иные характеристики объекта | <p>Вид объекта реестра границ: Зона с особыми условиями использования территории</p> <p>Вид объекта по документу: Публичный сервитут ПАО «Ростелеком» для размещения антенно-мачтового сооружения связи объекта «Установка АМС БС в Нижегородской области Российской Федерации по проекту «Устранение цифрового неравенства» (УЦН 2.0)»</p> <p>Содержание ограничений использования объектов недвижимости в пределах зоны или территории: Публичный сервитут ПАО "Ростелеком" устанавливается для использования земель кадастровых кварталов (его части): 52:35:0090802, расположенного по адресу: Нижегородская область, муниципальный округ Сосновский, село Николаевка, для размещения антенно-мачтового сооружения связи объекта «Установка АМС БС в Нижегородской области Российской Федерации по проекту «Устранение цифрового неравенства» (УЦН 2.0)» на срок 49 (сорок девять) лет.</p> <p>Контактные данные: 115172, Российская Федерация, Москва, ул. Гончарная, д. 30, стр 1. Контактный телефон/факс: +7 (499) 999-82-83 / +7 (499) 999-82-22. Электронная почта: rostelecom@rt.ru</p> |

Раздел 2

Сведения о местоположении границ объекта










| 1. Система координат МСК-52 зона 2 | | | | | |
|--|---------------|--------------|---|---|--|
| 2. Сведения о характерных точках границ объекта | | | | | |
| Обозначение характерных точек границ | Координаты, м | | Метод определения координат характерной точки | Средняя квадратическая погрешность положения характерной точки (Mt), м | Описание обозначения точки на местности (при наличии) |
| | X | Y | | | |
| 1 | 2 | 3 | 4 | 5 | 6 |
| 1 | 454 823,06 | 2 171 651,38 | Аналитический метод | 0,10 | — |
| 2 | 454 820,44 | 2 171 655,64 | | 0,10 | |
| 3 | 454 816,18 | 2 171 653,02 | | 0,10 | |
| 4 | 454 818,80 | 2 171 648,76 | | 0,10 | |
| 1 | 454 823,06 | 2 171 651,38 | | 0,10 | |
| 3. Сведения о характерных точках части (частей) границы объекта | | | | | |
| 1 | 2 | 3 | 4 | 5 | 6 |
| — | — | — | — | — | — |

Схема расположения границ публичного сервитута



Масштаб 1:1 000

Условные обозначения:

-  - Проектные границы публичного сервитута
-  - Проектное местоположение инженерного сооружения
-  - Существующие границы земельных участков
-  - Существующая часть границы кадастрового квартала
-  - Установленные границы административно-территориальных образований
-  - Существующая часть границы ЗОУИТ (территориальной зоны)
-  - Характерная точка границы публичного сервитута
-  - Обозначение и кадастровый номер существующего земельного участка
-  - Обозначение кадастрового квартала

Подпись А.В.Миронов Дата 31 октября 2023 г.

Место для оттиска печати (при наличии) лица, составившего описание местоположения границ объекта

| Прохождение границы | | Описание прохождения границы |
|---------------------|----------|------------------------------|
| от точки | до точки | |
| 1 | 2 | 3 |
| — | — | — |

ОПИСАНИЕ МЕСТОПОЛОЖЕНИЯ ГРАНИЦ ПУБЛИЧНОГО СЕРВИТУТА
Антенно-мачтовое сооружение связи объекта «Установка АМС БС в Самарской области
Российской Федерации по проекту «Устранение цифрового неравенства» (УЦН 2.0)»

(наименование объекта, местоположение границ которого описано (далее - объект))

Раздел 1

| Сведения об объекте | | |
|----------------------------|---|---|
| № п/п | Характеристики объекта | Описание характеристик |
| 1 | 2 | 3 |
| 1 | Местоположение объекта | Самарская область, Красноярский р-н, Чапаево с |
| 2 | Площадь объекта ± величина погрешности определения площади (P ± ΔP) | 25 м ² ± 2 м ² |
| 3 | Иные характеристики объекта | <p>Вид объекта реестра границ: Зона с особыми условиями использования территории</p> <p>Вид объекта по документу: Публичный сервитут ПАО «Ростелеком» для размещения антенно-мачтового сооружения связи объекта «Установка АМС БС в Самарской области Российской Федерации по проекту «Устранение цифрового неравенства» (УЦН 2.0)»</p> <p>Содержание ограничений использования объектов недвижимости в пределах зоны или территории: Публичный сервитут ПАО "Ростелеком" устанавливается для использования земель кадастровых кварталов (его части): 63:26:2102003, расположенного по адресу: Самарская область, муниципальный район Красноярский, сельское поселение Шилан, село Чапаево, для размещения антенно-мачтового сооружения связи объекта «Установка АМС БС в Самарской области Российской Федерации по проекту «Устранение цифрового неравенства» (УЦН 2.0)» на срок 49 (сорок девять) лет.</p> <p>Контактные данные: 115172, Российская Федерация, Москва, ул. Гончарная, д. 30, стр 1. Контактный телефон/факс: +7 (499) 999-82-83 / +7 (499) 999-82-22. Электронная почта: rostelecom@rt.ru</p> |

Раздел 2

Сведения о местоположении границ объекта

1. Система координат МСК-63 зона 1

2. Сведения о характерных точках границ объекта

| Обозначение характерных точек границ | Координаты, м | | Метод определения координат характерной точки | Средняя квадратическая погрешность положения характерной точки (Mt), м | Описание обозначения точки на местности (при наличии) |
|---|---------------|--------------|---|---|--|
| | X | Y | | | |
| 1 | 2 | 3 | 4 | 5 | 6 |
| 1 | 418 746,99 | 1 410 877,04 | Аналитический метод | 0,10 | — |
| 2 | 418 745,52 | 1 410 881,82 | | 0,10 | |
| 3 | 418 740,74 | 1 410 880,35 | | 0,10 | |
| 4 | 418 742,21 | 1 410 875,57 | | 0,10 | |
| 1 | 418 746,99 | 1 410 877,04 | | 0,10 | |

3. Сведения о характерных точках части (частей) границы объекта

| 1 | 2 | 3 | 4 | 5 | 6 |
|----------|----------|----------|----------|----------|----------|
| — | — | — | — | — | — |

Схема расположения границ публичного сервитута



Масштаб 1:500

Условные обозначения:

- 63:26:2102003 - Обозначение кадастрового квартала
- :2102003:83 - Обозначение и кадастровый номер существующего земельного участка
- - Характерная точка границы публичного сервитута
- - Проектные границы публичного сервитута
- - Существующие границы земельных участков
- - Существующая часть границы кадастрового квартала
- - Существующая часть границы ЗОУИТ (территориальной зоны)

Подпись А.В.Миронов

Дата 18 июля 2023 г.

Место для оттиска печати (при наличии) лица, составившего описание местоположения границ объекта

| Прохождение границы | | Описание прохождения границы |
|---------------------|----------|------------------------------|
| от точки | до точки | |
| 1 | 2 | 3 |
| — | — | — |