







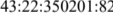
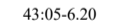
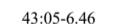
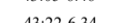
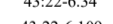

- Условные знаки и обозначения**
-  - граница публичного сервитута
 -  - характерные точки границы публичного сервитута
 -  - граница кадастрового квартала
 -  43:22:371101 - номер кадастрового квартала
 -  - граница земельных участков по сведениям ЕГРН
 -  43:22:350201:82 - кадастровый номер земельного участка
 -  43:05-6.20 - реестровый номер ЗОУИТ
 -  43:05-6.46 - реестровый номер ЗОУИТ
 -  43:22-6.34 - реестровый номер ЗОУИТ
 -  43:22-6.109 - реестровый номер ЗОУИТ
 -  43:22-6.123 - реестровый номер ЗОУИТ
 -  - граница охранной зоны объекта электросетевого хозяйства

Схема публичного сервитута - ВЛ-110 кВ Омутнинск-Кирс

План границ объекта

Е2

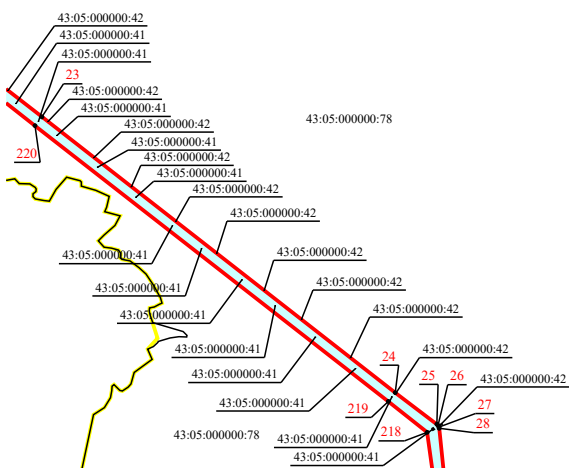

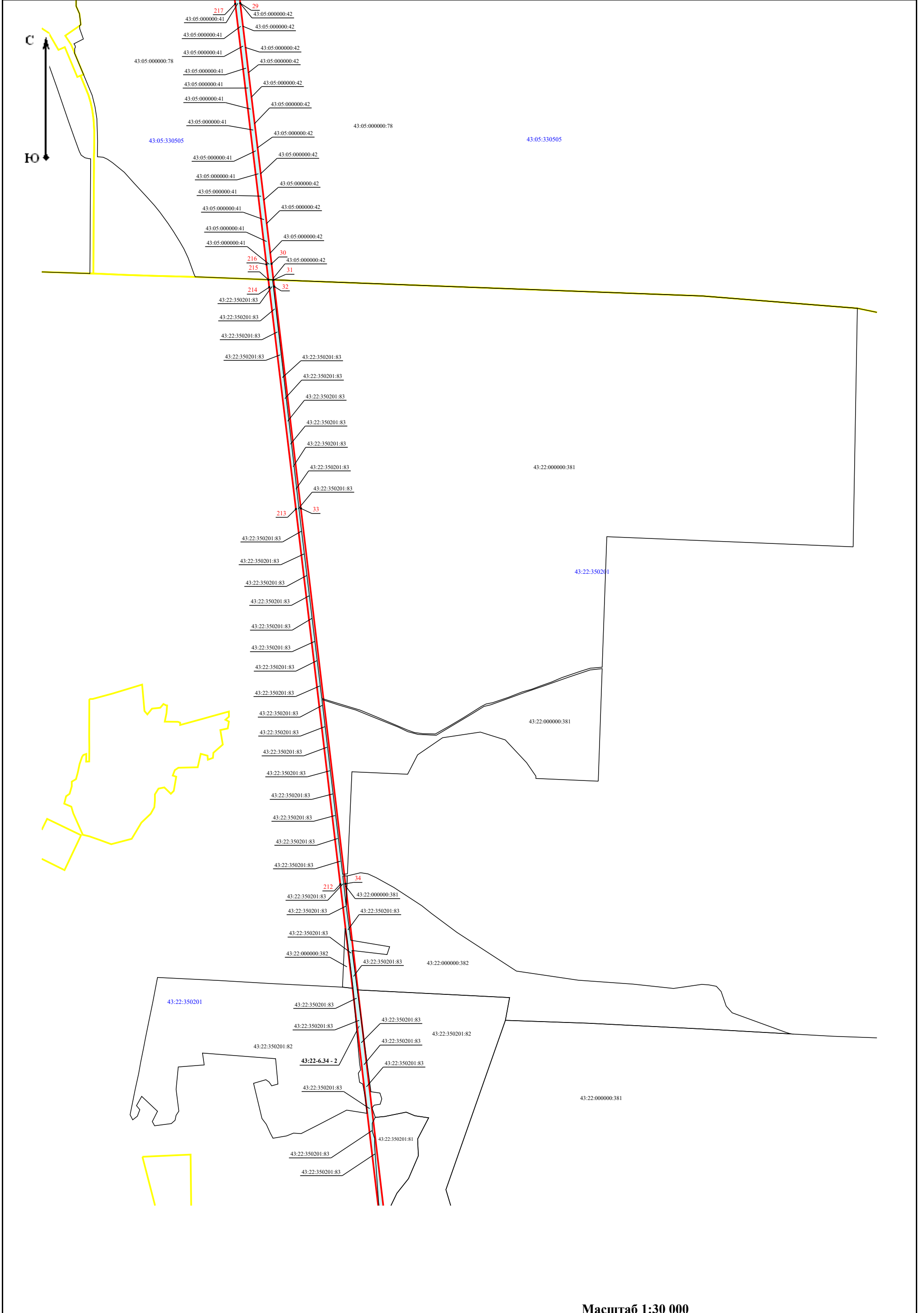


Схема публичного сервитута - ВЛ-110 кВ Омутнинск-Кирс

План границ объекта

Е3



Масштаб 1:30 000