

КАРТА-ПЛАН ТЕРРИТОРИИ

43:05:330701

(номер кадастрового квартала (номера смежных кадастровых кварталов), являющегося (являющихся) территорией, на которой выполняются комплексные кадастровые работы)

Дата подготовки карты-плана территории 30 июля 2022 г.

Пояснительная записка

1. Сведения о заказчике

Орган местного самоуправления Муниципальное казенное учреждение Управление имуществом Верхнекамского муниципального округа Кировской области, действующий от имени муниципального образования Верхнекамский муниципальный округ Кировской области (ОГРН: 1214300011331, ИНН: 4305006251)

(полное наименование органа местного самоуправления муниципального района или городского округа, органа исполнительной власти города федерального значения Москвы, Санкт-Петербурга или Севастополя, основной государственный регистрационный номер, идентификационный номер налогоплательщика)

Документ об утверждении № б\н, от 30 июля 2022 г., выдан (составлен) МУНИЦИПАЛЬНОЕ КАЗЕННОЕ УЧРЕЖДЕНИЕ УПРАВЛЕНИЕ ИМУЩЕСТВОМ ВЕРХНЕКАМСКОГО МУНИЦИПАЛЬНОГО ОКРУГА КИРОВСКОЙ ОБЛАСТИ

(сведения об утверждении карты-плана территории)

2. Сведения о кадастровом инженерере

Фамилия, имя, отчество (при наличии отчества): Верёвкин Николай Сергеевич

Страховой номер индивидуального лицевого счета: 04812306936

Контактный телефон: раб.: +7 (4712) 74-62-52

Адрес электронной почты и почтовый адрес, по которым осуществляется связь с кадастровым инженером: rosreestr@kkki.ru
305029, Курская обл, Курск г, Карла Маркса ул, д 62/21, 201 офис

Наименование саморегулируемой организации кадастровых инженеров (СРО), членом которой является кадастровый инженер:
ОПКД

Номер регистрации в государственном реестре лиц, осуществляющих кадастровую деятельность: 23 055

Сокращенное наименование юридического лица, если кадастровый инженер является работником юридического лица:
ООО "ККИ"

Фамилия, имя, отчество (при наличии отчества): Верёвкина Наталья Александровна

Страховой номер индивидуального лицевого счета: 04812394757

Контактный телефон: +74712746252

Адрес электронной почты и почтовый адрес, по которым осуществляется связь с кадастровым инженером: nv@kkki.ru
Курская область, г. Курск, ул. К. Маркса, 62/21, оф.201-203

Наименование саморегулируемой организации кадастровых инженеров (СРО), членом которой является кадастровый инженер:
СРО "ОПКД"

Номер регистрации в государственном реестре лиц, осуществляющих кадастровую деятельность: 26 245

Сокращенное наименование юридического лица, если кадастровый инженер является работником юридического лица:
ООО "ККИ"

3. Основания выполнения комплексных кадастровых работ

№ б/н, от 14 марта 2022 г., выдан (составлен) МУНИЦИПАЛЬНОЕ КАЗЕННОЕ УЧРЕЖДЕНИЕ УПРАВЛЕНИЕ ИМУЩЕСТВОМ ВЕРХНЕКАМСКОГО МУНИЦИПАЛЬНОГО ОКРУГА КИРОВСКОЙ ОБЛАСТИ

(наименование и реквизиты государственного или муниципального контракта на выполнение комплексных кадастровых работ)

4. Перечень документов, использованных при подготовке карты-плана территории

| № п/п | Наименование документа | Реквизиты документа |
|-------|--|---|
| 1 | 2 | 3 |
| 1 | Технический отчет о выполнении работ по землеустройству инвентаризации кадастрового квартала № 43:05:030701 г.Кирс Кировской области | № 5/139-4-1, от 17 августа 2006 г., выдан (составлен) ЗАО "Дубль-Гео" |
| 2 | Разрешение на использование воздушного пространства | № 1792-15-04, от 4 апреля 2022 г., выдан (составлен) МУНИЦИПАЛЬНОЕ КАЗЕННОЕ УЧРЕЖДЕНИЕ УПРАВЛЕНИЕ ИМУЩЕСТВОМ ВЕРХНЕКАМСКОГО МУНИЦИПАЛЬНОГО ОКРУГА КИРОВСКОЙ ОБЛАСТИ |
| 3 | Документ на БВС | № б/н, от 25 марта 2022 г., выдан (составлен) ФЕДЕРАЛЬНОЕ АГЕНТСТВО ВОЗДУШНОГО ТРАНСПОРТА |

5. Сведения о геодезической основе, использованной при подготовке карты-плана территории

Система координат МСК-43, зона 3

| № п/п | Название пункта и тип знака геодезической сети | Класс геодезической сети | Координаты, м | | Сведения о состоянии на 29 июля 2022 г. | | |
|-------|--|--------------------------|---------------|--------------|---|--------------|------------|
| | | | X | Y | наружного знака пункта | центра знака | марки |
| 1 | 2 | 3 | 4 | 5 | 6 | 7 | 8 |
| 1 | Седины, сигнал | 3 кл. | 521 338,77 | 2 188 665,00 | Сохранился | Сохранился | Сохранился |
| 2 | Бельский, сигнал | | 693 539,83 | 3 197 651,19 | | | |
| 3 | Лесной, сигнал | 2 кл. | 716 773,28 | 3 173 187,56 | | | |

6. Сведения о средствах измерений

| № п/п | Наименование прибора (инструмента, аппаратуры) | Сведения об утверждении типа измерений | Реквизиты свидетельства о поверке прибора (инструмента, аппаратуры) |
|-------|--|--|---|
| 1 | 2 | 3 | 4 |
| 1 | | | |

| 1 | 2 | 3 | 4 |
|---|---|--|---------|
| 1 | Аппаратура геодезическая спутниковая Galaxy G1 Plus | Номер: 74464-19. Срок действия: 04.03.2022 | 2103973 |
| 2 | Аппаратура геодезическая спутниковая South S82-V | Номер: 74464-19. Срок действия: 25.03.2024 | 0036550 |

7. Пояснения к разделам карты-плана территории

Основания выполнения комплексных кадастровых работ

Комплексные кадастровые работы выполнялись на основании Контракта от 14.03.2022 б/н, заключенного между ООО «ККИ» и МКУ Управлением имуществом Верхнекамского муниципального округа Кировской области.

Перечень документов, использованных при подготовке карты-плана территории

При выполнении комплексных кадастровых работ были использованы материалы «Технического отчета о выполнении работ по землеустройству инвентаризации кадастрового квартала №43:05:030701 г.Кирс Кировской области» выполненные ЗАО «Дубль-Гис», дата подготовки 17.08.2006 инв. №5/139-4-1.

Пояснительная записка

1. Комплексные кадастровые работы выполняются в отношении кадастрового квартала 43:05:330701. Площадь квартала - 1 575 626,41 кв.м., общее количество участков – 371, в том числе без границ – 84. Общее количество ОКС в квартале – 411, в том числе без координат – 377.

2. В ходе выполнения комплексных кадастровых работ в настоящей версии проекта карта-плана территории уточнено местоположение 68 земельных участков и 326 зданий.

Ниже приводится статус по участкам, сведения о границах которых не установлены в настоящей версии проекта карта-плана.

3. В отношении 4 (четырёх) земельных участков в процессе проведения ККР было выявлено, что данные ЗУ уточнены другими кадастровыми инженерами на основании договоров подряда в отношении указанных участков: 43:05:330701:407, 43:05:330701:497, 43:05:330701:411, 43:05:330701:496.

4. В ходе анализа сведений ЕГРН и материалов аэрофотосъемки выявлено, что 2 (два) земельных участка с кадастровыми номерами 43:05:330701:316 и 43:05:330701:316 находятся за пределами кадастрового квартала.

5. В текущей версии проекта карта-плана не удалось сопоставить адрес и местоположение на имеющемся картографическом материале в отношении следующих земельных участков:

- 43:05:330701:286, расположен по адресу: обл. Кировская р. Верхнекамский г. Кирс ул. Поселковая д. 55
- 43:05:330701:294, расположен по адресу: Кировская обл, р-н Верхнекамский, г Кирс, ул Поселковая
- 43:05:330701:342, расположен по адресу: обл. Кировская р. Верхнекамский г. Кирс ул. Октябрьская
- 43:05:330701:350, расположен по адресу: обл. Кировская р. Верхнекамский г. Кирс ул. Цылева
- 43:05:330701:408, расположен по адресу: обл. Кировская р. Верхнекамский г. Кирс ул. Сосновая
- 43:05:330701:431, расположен по адресу: обл. Кировская р-н Верхнекамский г. Кирс

6. При анализе сведений ЕГРН и данных геодезической и аэрофотосъемки было выявлено, что по адресу участка с кадастровым номером 43:05:330701:359 (обл. Кировская р. Верхнекамский г. Кирс ул. Октябрьская д. 60) уже расположен ранее учтенный земельный участок 43:05:330701:1232. Предлагаем в ходе работы согласительной комиссии изучить исходные правоустанавливающие документы по двум участкам для того чтобы понять причину такого несоответствия и решить указанную проблему.

7. При выполнении ККР в текущей версии карта-плана территории не удалось установить местоположение в отношении следующих объектов капитального строительства:

- 43:05:330701:999, расположен по адресу: Кировская область, Верхнекамский р-н, г. Кирс, ул. Свободы, д. 16
- 43:05:330701:628, расположен по адресу: Кировская область, р-н Верхнекамский, г Кирс, ул Чкалова, д 46 а
- 43:05:330701:547, расположен по адресу: Кировская область, р-н. Верхнекамский, г. Кирс, ул. Димитрова, д. 13
- 43:05:330701:669, расположен по адресу: Кировская область, р-н. Верхнекамский, г. Кирс, ул. Димитрова, д. 15
- 43:05:330701:778, расположен по адресу: Кировская область, р-н. Верхнекамский, г. Кирс, ул. Калинина, д. 22
- 43:05:330701:627, расположен по адресу: Кировская область, р-н. Верхнекамский, г. Кирс, ул. Чкалова, д. 42
- 43:05:330701:995, расположен по адресу: Кировская область, р-н. Верхнекамский, г. Кирс, ул. Чкалова, д. 50а
- 43:05:330701:727, расположен по адресу: Кировская область, р-н. Верхнекамский, г. Кирс, ул. Чкалова, д. 51
- 43:05:330701:570, расположен по адресу: Кировская область, р-н. Верхнекамский, г. Кирс, ул. Калинина, д. 34
- 43:05:330701:1076, расположен по адресу: Кировская область, р-н. Верхнекамский, г. Кирс, ул. Запрудная, д. 15
- 43:05:330701:601, расположен по адресу: Кировская область, р-н. Верхнекамский, г. Кирс, ул. Октябрьская, д. 24
- 43:05:330701:579, расположен по адресу: Кировская область, р-н. Верхнекамский, г. Кирс, ул. Большевиков, д. 14
- 43:05:330701:766, расположен по адресу: Кировская область, р-н. Верхнекамский, г. Кирс, ул. Лесоводов, д. 22а
- 43:05:330701:630, расположен по адресу: Кировская область, р-н. Верхнекамский, г. Кирс, ул. Чкалова, д. 62
- 43:05:330701:785, расположен по адресу: Кировская область, р-н. Верхнекамский, г. Кирс, ул. Чкалова, д. 68
- 43:05:330701:626, расположен по адресу: Кировская область, р-н. Верхнекамский, г. Кирс, ул. Сосновая, д. 57
- 43:05:330701:558, расположен по адресу: Кировская область, р-н. Верхнекамский, г. Кирс, ул. Димитрова, д. 4А
- 43:05:330701:538, расположен по адресу: Кировская область, р-н. Верхнекамский, г. Кирс, ул. Большевиков, д. 11
- 43:05:330701:983, расположен по адресу: Кировская область, р-н. Верхнекамский, г. Кирс, ул. Калинина, д. 4
- 43:05:330701:1102, расположен по адресу: Кировская область, Верхнекамский район, г.Кирс, ул.Цылева, д.70
- 43:05:330701:588, расположен по адресу: Кировская область, р-н. Верхнекамский, г. Кирс, ул. Лесоводов, д. 16
- 43:05:330701:652, расположен по адресу: Кировская область, р-н. Верхнекамский, г. Кирс, ул. Октябрьская, д. 20
- 43:05:330701:601, расположен по адресу: Кировская область, р-н. Верхнекамский, г. Кирс, ул. Октябрьская, д. 24
- 43:05:330701:579, расположен по адресу: Кировская область, р-н. Верхнекамский, г. Кирс, ул. Большевиков, д. 14
- 43:05:330701:1226, расположен по адресу: Кировская область, р-н. Верхнекамский, г. Кирс, ул. Цылева, д. 39
- 43:05:330701:639, расположен по адресу: Кировская область, р-н. Верхнекамский, г. Кирс, ул. Октябрьская, д. 32
- 43:05:330701:582, расположен по адресу: Кировская область, р-н. Верхнекамский, г. Кирс, ул. Большевиков, д. 23
- 43:05:330701:642, расположен по адресу: Кировская область, р-н. Верхнекамский, г. Кирс, ул. Большевиков, д. 25
- 43:05:330701:603, расположен по адресу: Кировская область, р-н. Верхнекамский, г. Кирс, ул. Октябрьская, д. 33
- 43:05:330701:649, расположен по адресу: Кировская область, р-н. Верхнекамский, г. Кирс, ул. Октябрьская, д. 44
- 43:05:330701:783, расположен по адресу: Кировская область, р-н. Верхнекамский, г. Кирс, ул. Лесоводов, д. 21
- 43:05:330701:766, расположен по адресу: Кировская область, р-н. Верхнекамский, г. Кирс, ул. Лесоводов, д. 22а

Предлагаем установить провести анализ по правоустанавливающим документам на данные ЗУ и уточнить данные объекты в рамках работых согласительной комиссии. Исходя из того, что объекты при сопоставлении имеющихся картографических сведений и актуальной аэрофотосъемки не были обнаружены в рамках кадастрового квартала, речь может идти о фактическом сносе части из указанных объектов.

8. При выполнении ККР не удалось сопоставить сведения в ЕГРН, материалы по инвентаризации земель и материалы геодезической и аэрофотосъемки в отношении следующих ЗУ по причине неполного адреса в ЕГРН:

- 43:05:330701:635, расположен по адресу: Кировская область, р-н. Верхнекамский, г. Кирс, ул. Большевиков, д. б/н
- 43:05:330701:625, расположен по адресу: Кировская область, р-н. Верхнекамский, г. Кирс, ул. Свободы, д. б/н
- 43:05:330701:634, расположен по адресу: Кировская область, р-н. Верхнекамский, г. Кирс, ул. Большевиков, д. б/н

9. В ходе ККР установлено, что следующие ЗУ фактически расположены за пределами квартала, в отношении которого проводятся комплексные кадастровые работы:

- 43:05:330701:966, расположен по адресу: Кировская область, р-н. Верхнекамский, пгт. Лесной, ул. Озерная, д. 4
- 43:05:330701:968, расположен по адресу: Кировская область, р-н. Верхнекамский, пгт. Лесной, ул. Озерная, д. 2

10. В отношении указанных ЗУ имеются сведения об участках под таким же адресом. Вероятно, речь может идти о дублях:

- 43:05:330701:1078, расположен по адресу: Кировская область, р-н. Верхнекамский, г. Кирс, ул. Лесоводов, д. 5
- 43:05:330701:1079, расположен по адресу: Кировская область, р-н. Верхнекамский, г. Кирс, ул. Лесоводов, д. 5
- 43:05:330701:964, расположен по адресу: Кировская область, р-н. Верхнекамский, пгт. Лесной, ул. Октябрьская, д. 19
- 43:05:330701:779, расположен по адресу: Кировская область, р-н. Верхнекамский, г. Кирс, ул. Калинина, д. 8

11. В отношении следующих ЗУ в текущей версии проекта карта-плана не удалось провести работу по уточнению координат по нижеуказанным причинам:

- 43:05:330701:660, расположен по адресу: Кировская область, р-н. Верхнекамский, г. Кирс, ул. Большевиков, д. 12. Описание проблемы: дом разделен на 4 части, непонятно где именно данный ОКС.
- 43:05:330701:697, расположен по адресу: Кировская область, р-н. Верхнекамский, г. Кирс, ул. Октябрьская, д. 26. Описание проблемы: дом разделен на 2 части, неясно где именно данный ОКС, схемы нет.

Предлагаем установить провести анализ по правоустанавливающим документам на данные ЗУ и уточнить данные объекты в рамках работ согласительной комиссии.

Сведения об уточняемых земельных участках

В ходе выполнения ККР были уточнены следующие земельные участки:

- 43:05:330701:315, расположен по адресу: Кировская область, р-н. Верхнекамский, г. Кирс, ул. Панферова, д. 25
- 43:05:330701:285, расположен по адресу: обл. Кировская р. Верхнекамский г. Кирс ул. Цылева д. 51
- 43:05:330701:287, расположен по адресу: обл. Кировская р. Верхнекамский г. Кирс ул. Новая д. 35
- 43:05:330701:289, расположен по адресу: обл. Кировская р. Верхнекамский г. Кирс ул. Свободы д. 34
- 43:05:330701:378, расположен по адресу: обл. Кировская р. Верхнекамский г. Кирс ул. Свободы д. 18
- 43:05:330701:13, расположен по адресу: обл. Кировская р. Верхнекамский г. Кирс ул. Димитрова д. 26
- 43:05:330701:397, расположен по адресу: (адрес) Кировская обл, р-н Верхнекамский, г Кирс, ул Поселковая, д 64
- 43:05:330701:16, расположен по адресу: обл. Кировская р. Верхнекамский г. Кирс ул. Калинина д. 24
- 43:05:330701:296, расположен по адресу: (адрес) Кировская обл, р-н Верхнекамский, г Кирс, ул Панферова, дом 15
- 43:05:330701:300, расположен по адресу: (адрес) Кировская обл, р-н Верхнекамский, г Кирс, ул Свободы, д 8
- 43:05:330701:301, расположен по адресу: (адрес) Кировская обл, р-н Верхнекамский, г Кирс, ул Цылева, д 41
- 43:05:330701:309, расположен по адресу: обл. Кировская р. Верхнекамский г. Кирс ул. Свободы д. 37
- 43:05:330701:310, расположен по адресу: обл. Кировская р. Верхнекамский г. Кирс ул. Поселковая д. 31
- 43:05:330701:311, расположен по адресу: обл. Кировская р. Верхнекамский г. Кирс ул. Свободы д. 32
- 43:05:330701:317, расположен по адресу: обл. Кировская р. Верхнекамский г. Кирс ул. Панферова д. 5
- 43:05:330701:319, расположен по адресу: обл. Кировская р. Верхнекамский г. Кирс ул. Панферова д. 4
- 43:05:330701:325, расположен по адресу: обл. Кировская р. Верхнекамский г. Кирс ул. Запрудная д. 20
- 43:05:330701:332, расположен по адресу: обл. Кировская р. Верхнекамский г. Кирс ул. Панферова д. 20
- 43:05:330701:333, расположен по адресу: обл. Кировская р. Верхнекамский г. Кирс ул. Димитрова д. 15

- 43:05:330701:336, расположен по адресу:(адрес) Кировская обл, р-н Верхнекамский, г Кирс, ул Димитрова, дом 19
- 43:05:330701:337, расположен по адресу:обл. Кировская р. Верхнекамский г. Кирс ул. Поселковая д. 46
- 43:05:330701:338, расположен по адресу:обл. Кировская р. Верхнекамский г. Кирс ул. Свободы д. 11
- 43:05:330701:354, расположен по адресу:обл. Кировская р. Верхнекамский г. Кирс ул. Лесоводов д. 4
- 43:05:330701:357, расположен по адресу:обл. Кировская р. Верхнекамский г. Кирс ул. Чкалова д. 60
- 43:05:330701:358, расположен по адресу:обл. Кировская р. Верхнекамский г. Кирс ул. Калинина д. 10
- 43:05:330701:361, расположен по адресу:обл. Кировская р. Верхнекамский г. Кирс ул. Димитрова д. 20
- 43:05:330701:364, расположен по адресу:обл. Кировская р. Верхнекамский г. Кирс ул. Чкалова д. 68
- 43:05:330701:513, расположен по адресу:Кировская обл, р-н Верхнекамский, г Кирс, ул Цылева, дом 71
- 43:05:330701:369, расположен по адресу:(адрес) Кировская обл, р-н Верхнекамский, г Кирс, ул Панферова, д 10
- 43:05:330701:370, расположен по адресу:обл. Кировская р. Верхнекамский г. Кирс ул. Цылева д. 43
- 43:05:330701:375, расположен по адресу:обл. Кировская р. Верхнекамский г. Кирс ул. Чкалова д. 64
- 43:05:330701:381, расположен по адресу:обл. Кировская р. Верхнекамский г. Кирс ул. Запрудная д. 24
- 43:05:330701:382, расположен по адресу:обл. Кировская р. Верхнекамский г. Кирс ул. Чкалова д. 46а
- 43:05:330701:390, расположен по адресу:обл. Кировская р. Верхнекамский г. Кирс ул. Калинина д. 14
- 43:05:330701:171, расположен по адресу:обл. Кировская р. Верхнекамский г. Кирс ул. Цылева д. 53
- 43:05:330701:394, расположен по адресу:обл. Кировская р. Верхнекамский г. Кирс ул. Чкалова д. 63
- 43:05:330701:395, расположен по адресу:обл. Кировская р. Верхнекамский г. Кирс ул. Калинина д. 8
- 43:05:330701:396, расположен по адресу:обл. Кировская р. Верхнекамский г. Кирс ул. Свободы д. 30
- 43:05:330701:398, расположен по адресу:обл. Кировская р. Верхнекамский г. Кирс ул. Новая д. 37
- 43:05:330701:403, расположен по адресу:обл. Кировская р. Верхнекамский г. Кирс ул. Сосновая
- 43:05:330701:404, расположен по адресу:обл. Кировская р. Верхнекамский г. Кирс ул. Сосновая
- 43:05:330701:413, расположен по адресу:(адрес) Кировская обл, р-н Верхнекамский, г Кирс, ул Калинина, д 38
- 43:05:330701:414, расположен по адресу:обл. Кировская р. Верхнекамский г. Кирс ул. Запрудная д. 21
- 43:05:330701:416, расположен по адресу:обл. Кировская р. Верхнекамский г. Кирс ул. Свободы д. 14
- 43:05:330701:417, расположен по адресу:Кировская обл, р-н Верхнекамский, г Кирс, ул Цылева, дом 61
- 43:05:330701:206, расположен по адресу:обл. Кировская р. Верхнекамский г. Кирс ул. Цылева д. 63
- 43:05:330701:438, расположен по адресу:обл. Кировская р. Верхнекамский г. Кирс ул. Димитрова д. 31
- 43:05:330701:439, расположен по адресу:Кировская обл., р-н Верхнекамский, г. Кирс, ул. Поселковая, дом 54
- 43:05:330701:500, расположен по адресу:Кировская обл, р-н Верхнекамский, г Кирс, ул Лесоводов, дом 22а
- 43:05:330701:424, расположен по адресу:обл. Кировская р. Верхнекамский г. Кирс ул. Лесоводов д. 13
- 43:05:330701:497, расположен по адресу:Кировская обл, р-н Верхнекамский, г Кирс, ул Большевииков, дом 21
- 43:05:330701:485, расположен по адресу:обл. Кировская р. Верхнекамский г. Кирс ул. Большевииков д. 22
- 43:05:330701:514, расположен по адресу:(адрес) Кировская область, р-н Верхнекамский, г Кирс, ул Лесоводов, д 2 а
- 43:05:330701:504, расположен по адресу:Кировская обл, р-н Верхнекамский, г Кирс, ул Новая, дом 27
- 43:05:330701:505, расположен по адресу:Кировская обл, р-н Верхнекамский, г Кирс, ул Свободы, дом 54
- 43:05:330701:493, расположен по адресу:обл. Кировская р. Верхнекамский г. Кирс ул. Поселковая д. 53
- 43:05:330701:512, расположен по адресу:(адрес) Кировская обл, р-н Верхнекамский, г Кирс, ул Цылева, дом 59
- 43:05:330701:520, расположен по адресу:Кировская обл, р-н Верхнекамский, г Кирс, ул Чехова, дом 62
- 43:05:330701:519, расположен по адресу:Кировская обл, р-н Верхнекамский, г Кирс, ул Чкалова, дом 58

- 43:05:330701:185, расположен по адресу: обл. Кировская р. Верхнекамский г. Кирс ул. Сосновая д. 3
- 43:05:330701:307, расположен по адресу:(адрес) Кировская обл, р-н Верхнекамский, г Кирс, ул Димитрова, дом 32
- 43:05:330701:341, расположен по адресу: обл. Кировская р. Верхнекамский г. Кирс ул. Запрудная д. 22
- 43:05:330701:347, расположен по адресу: обл. Кировская р. Верхнекамский г. Кирс ул. Лесоводов д. 19
- 43:05:330701:365, расположен по адресу:(адрес) Кировская обл, р-н Верхнекамский, г Кирс, ул Цылева, дом 69
- 43:05:330701:380, расположен по адресу: обл. Кировская р. Верхнекамский г. Кирс ул. Панферова д. 28
- 43:05:330701:400, расположен по адресу: Российская Федерация, Кировская обл., Верхнекамский р-н, Кирсинское г.п., г.Кирс, ул. Панферова, з/у 18
- 43:05:330701:509, расположен по адресу:(адрес) Кировская обл, р-н Верхнекамский, г Кирс, ул Димитрова, дом 2
- 43:05:330701:510, расположен по адресу: Кировская обл, р-н Верхнекамский, г Кирс, ул Зеленая, дом 6

Описание местоположения здания, сооружения, объекта незавершенного строительства на земельном участке

В ходе выполнения ККР уточнены сведения в отношении следующих объектов капитального строительства:

- 43:05:330701:1067, расположен по адресу: Кировская обл, Верхнекамский р-н, г Кирс, ул Свободы, д 28
- 43:05:330701:1066, расположен по адресу: Кировская обл, Верхнекамский р-н, г Кирс, ул Цылева, д 72
- 43:05:330701:1065, расположен по адресу: Кировская обл, Верхнекамский р-н, г Кирс, ул Поселковая, д 45
- 43:05:330701:767, расположен по адресу: Кировская область, р-н. Верхнекамский, г. Кирс, ул. Новая, д. 25
- 43:05:330701:763, расположен по адресу: Кировская область, Верхнекамский р-н, г. Кирс, ул. Свободы, д. 1
- 43:05:330701:998, расположен по адресу: Кировская область, Верхнекамский р-н, г. Кирс, ул. Свободы, д. 15
- 43:05:330701:963, расположен по адресу: Кировская область, р-н Верхнекамский, г Кирс, ул Димитрова, д 3
- 43:05:330701:664, расположен по адресу: Кировская область, р-н. Верхнекамский, г. Кирс, ул. Димитрова, д. 1
- 43:05:330701:969, расположен по адресу: Кировская область, р-н. Верхнекамский, г. Кирс, ул. Димитрова, д. 10
- 43:05:330701:1058, расположен по адресу: Кировская обл, Верхнекамский р-н, г Кирс, ул Панферова, д 16
- 43:05:330701:703, расположен по адресу: Кировская область, р-н. Верхнекамский, г. Кирс, ул. Калинина, д. 10
- 43:05:330701:760, расположен по адресу: Кировская область, Верхнекамский р-н, г. Кирс, ул. Свободы, д. 50
- 43:05:330701:1452, расположен по адресу: Кировская обл., Верхнекамский р-н., г. Кирс, ул. Цылева, д. 53
- 43:05:330701:1059, расположен по адресу: Кировская обл, Верхнекамский р-н, г Кирс, ул Лесоводов, д 5
- 43:05:330701:761, расположен по адресу: Кировская область, Верхнекамский р-н, г. Кирс, ул. Свободы, д. 54
- 43:05:330701:762, расположен по адресу: Кировская область, Верхнекамский р-н, г. Кирс, ул. Свободы, д. 58
- 43:40:000857:67, расположен по адресу: Кировская область, г. Киров, ул. Запрудная, д. 8
- 43:05:330701:970, расположен по адресу: Кировская область, р-н. Верхнекамский, г. Кирс, ул. Димитрова, д. 11
- 43:05:330701:680, расположен по адресу: Кировская область, р-н. Верхнекамский, г. Кирс, ул. Димитрова, д. 12
- 43:05:330701:788, расположен по адресу: Кировская область, Верхнекамский р-н, г. Кирс, ул. Свободы, д. 6
- 43:05:330701:1109, расположен по адресу: Кировская область, Верхнекамский район, г.Кирс, ул.Поселковая, д.43
- 43:05:330701:1061, расположен по адресу: Кировская обл, Верхнекамский р-н, г Кирс, ул Октябрьская, д 19
- 43:05:330701:1115, расположен по адресу: Кировская область, Верхнекамский район, г.Кирс, ул.Свободы, д.67
- 43:05:330701:619, расположен по адресу: Кировская область, р-н. Верхнекамский, г. Кирс, ул. Свободы, д. 10
- 43:05:330701:567, расположен по адресу: Кировская область, р-н. Верхнекамский, г. Кирс, ул. Калинина, д. 12
- 43:05:330701:981, расположен по адресу: Кировская область, р-н. Верхнекамский, г. Кирс, ул. Калинина, д. 13
- 43:05:330701:546, расположен по адресу: Кировская обл, р-н Верхнекамский, г Кирс, ул Лесоводов, д 14
- 43:05:330701:1050, расположен по адресу: Кировская обл, р-н Верхнекамский, г Кирс, ул Чехова, д 60

- 43:05:330701:560, расположен по адресу: Кировская область, р-н. Верхнекамский, г. Кирс, ул. Димитрова, д. 9
- 43:05:330701:695, расположен по адресу: Кировская область, р-н. Верхнекамский, г. Кирс, ул. Свободы, д. 42
- 43:05:330701:696, расположен по адресу: Кировская область, р-н. Верхнекамский, г. Кирс, ул. Зеленая, д. 10
- 43:05:330701:967, расположен по адресу: Кировская область, р-н. Верхнекамский, пгт. Лесной, ул. Октябрьская, д. 15
- 43:05:330701:724, расположен по адресу: Кировская область, р-н. Верхнекамский, г. Кирс, ул. Свободы, д. 8
- 43:05:330701:735, расположен по адресу: Кировская область, р-н. Верхнекамский, г. Кирс, ул. Чкалова, д. 77
- 43:05:330701:598, расположен по адресу: Кировская область, р-н. Верхнекамский, г. Кирс, ул. Новая, д. 47
- 43:05:330701:798, расположен по адресу: Кировская область, Верхнекамский р-н, г. Кирс, ул. Зеленая, д. 3
- 43:05:330701:706, расположен по адресу: Кировская область, р-н. Верхнекамский, г. Кирс, ул. Поселковая, д. 68
- 43:05:330701:786, расположен по адресу: Кировская область, р-н. Верхнекамский, г. Кирс, ул. Чкалова, д. 85
- 43:05:330701:965, расположен по адресу: Кировская область, р-н. Верхнекамский, пгт. Лесной, ул. Октябрьская, д. 25
- 43:05:330701:975, расположен по адресу: Кировская область, р-н. Верхнекамский, г. Кирс, ул. Лесоводов, д. 5
- 43:05:330701:978, расположен по адресу: Кировская область, р-н. Верхнекамский, г. Кирс, ул. Лесоводов, д. 5
- 43:05:330701:544, расположен по адресу: Кировская область, р-н. Верхнекамский, г. Кирс, ул. Лесоводов, д. 8
- 43:05:330701:530, расположен по адресу: Кировская область, р-н. Верхнекамский, г. Кирс, ул. Лесоводов, д. 9
- 43:05:330701:780, расположен по адресу: Кировская область, р-н. Верхнекамский, г. Кирс, ул. Калинина, д. 8
- 43:05:330701:993, расположен по адресу: Кировская область, р-н. Верхнекамский, г. Кирс, ул. Поселковая, д. 34
- 43:05:330701:1178, расположен по адресу: Кировская область, р-н. Верхнекамский, г. Кирс, ул. Запрудная, д. 9

Сведения об уточняемых земельных участках

1. Сведения о характерных точках границы уточняемого земельного участка с кадастровым номером 43:05:330701:520

Зона № 3

| Обозначение характерных точек границ | Существующие координаты, м | | Уточненные координаты, м | | Метод определения координат | Средняя квадратическая погрешность определения координат характерной точки (Mt), м | Формулы, примененные для расчета средней квадратической погрешности определения координат характерной точки (Mt), м |
|--|----------------------------|---|--------------------------|--------------|--|--|--|
| | X | Y | X | Y | | | |
| 1 | 2 | 3 | 4 | 5 | 6 | 7 | 8 |
| н21389У | — | — | 667 476,96 | 3 175 802,23 | Метод спутниковых геодезических измерений (определений) | 0,10 | — |
| н21388У | — | — | 667 476,43 | 3 175 801,43 | | | |
| н21387У | — | — | 667 474,84 | 3 175 799,23 | | | |
| н21386У | — | — | 667 472,48 | 3 175 800,95 | | | |
| н21385У | — | — | 667 474,06 | 3 175 803,00 | | | |
| н21384У | — | — | 667 470,96 | 3 175 805,67 | | | |
| н21383У | — | — | 667 472,02 | 3 175 807,29 | | | |
| н21382У | — | — | 667 471,41 | 3 175 807,70 | | | |
| н21381У | — | — | 667 460,14 | 3 175 815,26 | | | |
| н21380У | — | — | 667 468,89 | 3 175 827,89 | | | |
| н21379У | — | — | 667 470,81 | 3 175 826,55 | | | |
| н21378У | — | — | 667 472,60 | 3 175 829,66 | | | |

| 1 | 2 | 3 | 4 | 5 | 6 | 7 | 8 |
|---------|---|---|------------|--------------|---|------|---|
| н21377У | — | — | 667 481,19 | 3 175 841,85 | Метод спутниковых геодезических измерений (определений) | 0,10 | — |
| н21376У | — | — | 667 489,05 | 3 175 852,55 | | | |
| н21375У | — | — | 667 506,14 | 3 175 846,96 | | | |
| н21374У | — | — | 667 508,27 | 3 175 845,45 | | | |
| 816 | — | — | 667 511,01 | 3 175 843,52 | | | |
| 817 | — | — | 667 484,69 | 3 175 795,79 | | | |
| н21389У | — | — | 667 476,96 | 3 175 802,23 | | | |

2. Сведения о частях границ уточняемого земельного участка с кадастровым номером 43:05:330701:520

| Обозначение части границ | | Горизонтальное проложение (S), м | Описание прохождения части границ | Отметка о наличии земельного спора о местоположении границ земельного участка |
|--------------------------|---------|----------------------------------|-----------------------------------|---|
| от т. | до т. | | | |
| 1 | 2 | 3 | 4 | 5 |
| н21389У | н21388У | 0,96 | — | — |
| н21388У | н21387У | 2,71 | | |
| н21387У | н21386У | 2,92 | | |
| н21386У | н21385У | 2,59 | | |
| н21385У | н21384У | 4,09 | | |
| н21384У | н21383У | 1,94 | | |
| н21383У | н21382У | 0,73 | | |
| н21382У | н21381У | 13,57 | | |
| н21381У | н21380У | 15,36 | | |
| н21380У | н21379У | 2,34 | | |
| н21379У | н21378У | 3,59 | | |
| н21378У | н21377У | 14,91 | | |
| н21377У | н21376У | 13,28 | | |
| н21376У | н21375У | 17,98 | | |
| н21375У | н21374У | 2,61 | | |
| н21374У | 816 | 3,35 | | |

| 1 | 2 | 3 | 4 | 5 | 6 | 7 | 8 |
|---------|---|---|------------|--------------|---|------|---|
| н20891У | — | — | 667 715,51 | 3 175 844,22 | Метод спутниковых геодезических измерений (определений) | 0,10 | — |
| н20892У | — | — | 667 710,39 | 3 175 835,17 | | | |
| н20893У | — | — | 667 730,50 | 3 175 823,89 | | | |
| н20894У | — | — | 667 735,13 | 3 175 821,62 | | | |
| н20895У | — | — | 667 738,62 | 3 175 819,18 | | | |
| н20896У | — | — | 667 739,64 | 3 175 820,58 | | | |
| н20897У | — | — | 667 748,67 | 3 175 814,43 | | | |
| н20898У | — | — | 667 747,68 | 3 175 812,80 | | | |
| н20899У | — | — | 667 750,41 | 3 175 811,14 | | | |
| н21401У | — | — | 667 745,69 | 3 175 804,38 | | | |
| н21400У | — | — | 667 743,30 | 3 175 805,82 | | | |
| н21399У | — | — | 667 742,04 | 3 175 803,99 | | | |
| н21398У | — | — | 667 738,64 | 3 175 799,17 | | | |
| н21397У | — | — | 667 739,59 | 3 175 798,50 | | | |
| н21396У | — | — | 667 735,69 | 3 175 792,96 | | | |
| н21395У | — | — | 667 734,56 | 3 175 793,75 | | | |
| 1262 | — | — | 667 733,77 | 3 175 792,94 | | | |

| 1 | 2 | 3 | 4 | 5 | 6 | 7 | 8 |
|---------|---|---|------------|--------------|---|------|---|
| 1263 | — | — | 667 698,51 | 3 175 816,26 | Метод спутниковых геодезических измерений (определений) | 0,10 | — |
| н21392У | — | — | 667 694,21 | 3 175 819,12 | | | |
| н21391У | — | — | 667 692,01 | 3 175 820,80 | | | |
| н21390У | — | — | 667 699,97 | 3 175 833,10 | | | |
| н20890У | — | — | 667 709,20 | 3 175 847,32 | | | |
| н20891У | — | — | 667 715,51 | 3 175 844,22 | | | |

2. Сведения о частях границ уточняемого земельного участка с кадастровым номером 43:05:330701:519

| Обозначение части границ | | Горизонтальное проложение (S), м | Описание прохождения части границ | Отметка о наличии земельного спора о местоположении границ земельного участка |
|--------------------------|---------|----------------------------------|-----------------------------------|---|
| от т. | до т. | | | |
| 1 | 2 | 3 | 4 | 5 |
| н20891У | н20892У | 10,40 | — | — |
| н20892У | н20893У | 23,06 | | |
| н20893У | н20894У | 5,16 | | |
| н20894У | н20895У | 4,26 | | |
| н20895У | н20896У | 1,73 | | |
| н20896У | н20897У | 10,93 | | |
| н20897У | н20898У | 1,91 | | |
| н20898У | н20899У | 3,20 | | |
| н20899У | н21401У | 8,24 | | |
| н21401У | н21400У | 2,79 | | |
| н21400У | н21399У | 2,22 | | |
| н21399У | н21398У | 5,90 | | |
| н21398У | н21397У | 1,16 | | |
| н21397У | н21396У | 6,78 | | |
| н21396У | н21395У | 1,38 | | |
| н21395У | 1262 | 1,13 | | |
| 1262 | 1263 | 42,27 | | |
| 1263 | н21392У | 5,16 | | |

| 1 | 2 | 3 | 4 | 5 | 6 | 7 | 8 |
|---------|---|---|------------|--------------|---|------|---|
| н21318У | — | — | 668 310,76 | 3 176 524,92 | Метод спутниковых геодезических измерений (определений) | 0,10 | — |
| н21319У | — | — | 668 340,99 | 3 176 545,06 | | | |
| н21320У | — | — | 668 339,75 | 3 176 554,55 | | | |
| н21321У | — | — | 668 330,02 | 3 176 575,64 | | | |
| н21322У | — | — | 668 329,42 | 3 176 576,95 | | | |
| н21323У | — | — | 668 332,37 | 3 176 584,28 | | | |
| н21324У | — | — | 668 332,99 | 3 176 598,37 | | | |
| н21325У | — | — | 668 330,34 | 3 176 604,96 | | | |
| н21326У | — | — | 668 307,90 | 3 176 595,37 | | | |
| н21327У | — | — | 668 300,28 | 3 176 590,93 | | | |
| н21328У | — | — | 668 301,91 | 3 176 588,49 | | | |
| н21329У | — | — | 668 303,55 | 3 176 586,06 | | | |
| н21330У | — | — | 668 292,98 | 3 176 578,28 | | | |
| н21331У | — | — | 668 281,80 | 3 176 570,05 | | | |
| н21332У | — | — | 668 289,30 | 3 176 560,38 | | | |
| н21333У | — | — | 668 291,76 | 3 176 555,61 | | | |
| н21334У | — | — | 668 294,80 | 3 176 551,35 | | | |

| 1 | 2 | 3 | 4 | 5 | 6 | 7 | 8 |
|---------|---|---|------------|--------------|---|------|---|
| н21318У | — | — | 668 310,76 | 3 176 524,92 | Метод спутниковых геодезических измерений (определений) | 0,10 | — |

2. Сведения о частях границ уточняемого земельного участка с кадастровым номером 43:05:330701:514

| Обозначение части границ | | Горизонтальное проложение (S), м | Описание прохождения части границ | Отметка о наличии земельного спора о местоположении границ земельного участка |
|--------------------------|---------|----------------------------------|-----------------------------------|---|
| от т. | до т. | | | |
| 1 | 2 | 3 | 4 | 5 |
| н21318У | н21319У | 36,32 | — | — |
| н21319У | н21320У | 9,57 | | |
| н21320У | н21321У | 23,23 | | |
| н21321У | н21322У | 1,44 | | |
| н21322У | н21323У | 7,90 | | |
| н21323У | н21324У | 14,10 | | |
| н21324У | н21325У | 7,10 | | |
| н21325У | н21326У | 24,40 | | |
| н21326У | н21327У | 8,82 | | |
| н21327У | н21328У | 2,93 | | |
| н21328У | н21329У | 2,93 | | |
| н21329У | н21330У | 13,12 | | |
| н21330У | н21331У | 13,88 | | |
| н21331У | н21332У | 12,24 | | |
| н21332У | н21333У | 5,37 | | |
| н21333У | н21334У | 5,23 | | |
| н21334У | н21318У | 30,88 | | |

3. Общие сведения об уточняемом земельном участке с кадастровым номером 43:05:330701:514

| № п/п | Наименование характеристики земельного участка | Значение характеристики |
|-------|--|---|
| 1 | 2 | 3 |
| 1 | Адрес земельного участка | — |
| | Местоположение земельного участка (при отсутствии присвоенного адреса) | Российская Федерация, Кировская область, Верхнекамский р-н, Кирс г, Лесоводов ул, д 2 а |
| | Дополнительные сведения о местоположении земельного участка | — |
| 2 | Площадь земельного участка ± величина погрешности определения площади ($P \pm \Delta P$), м ² | 2621 ± |

| 1 | 2 | 3 |
|---|--|---|
| 3 | Формула, примененная для расчета предельной допустимой погрешности определения площади земельного участка (ΔP), м ² | — |
| 4 | Площадь земельного участка согласно сведениям Единого государственного реестра недвижимости ($P_{\text{кад}}$), м ² | 2 036 |
| 5 | Оценка расхождения P и $P_{\text{кад}}$ ($P - P_{\text{кад}}$), м ² | 585 |
| 6 | Предельный минимальный и максимальный размеры земельного участка ($P_{\text{мин}}$ и $P_{\text{макс}}$), м ² | $P_{\text{мин}} = \text{—}$ $P_{\text{макс}} = \text{—}$ |
| 7 | Кадастровый или иной номер (обозначение) здания, сооружения, объекта незавершенного строительства, расположенного на земельном участке | — |
| 8 | Иные сведения | — |

1. Сведения о характерных точках границы уточняемого земельного участка с кадастровым номером 43:05:330701:513

| Зона № <u>3</u> | | | | | | | |
|--------------------------------------|----------------------------|---|--------------------------|--------------|---|---|--|
| Обозначение характерных точек границ | Существующие координаты, м | | Уточненные координаты, м | | Метод определения координат | Средняя квадратическая погрешность определения координат характерной точки (M_t), м | Формулы, примененные для расчета средней квадратической погрешности определения координат характерной точки (M_t), м |
| | X | Y | X | Y | | | |
| 1 | 2 | 3 | 4 | 5 | 6 | 7 | 8 |
| 1136 | — | — | 668 094,08 | 3 175 789,53 | Метод спутниковых геодезических измерений (определений) | 0,10 | — |
| 1135 | — | — | 668 057,16 | 3 175 816,50 | | | |
| н23264У | — | — | 668 055,45 | 3 175 817,36 | | | |
| н23263У | — | — | 668 042,14 | 3 175 799,63 | | | |
| н23262У | — | — | 668 057,05 | 3 175 789,24 | | | |
| 328 | — | — | 668 057,78 | 3 175 789,95 | | | |
| 327 | — | — | 668 097,40 | 3 175 760,07 | | | |

| 1 | 2 | 3 | 4 | 5 | 6 | 7 | 8 |
|---------|---|---|------------|--------------|---|------|---|
| н23267У | — | — | 668 098,57 | 3 175 759,01 | Метод спутниковых геодезических измерений (определений) | 0,10 | — |
| н20709У | — | — | 668 102,68 | 3 175 764,73 | | | |
| н20683У | — | — | 668 111,35 | 3 175 776,63 | | | |
| 1136 | — | — | 668 094,08 | 3 175 789,53 | | | |

2. Сведения о частях границ уточняемого земельного участка с кадастровым номером 43:05:330701:513

| Обозначение части границ | | Горизонтальное проложение (S), м | Описание прохождения части границ | Отметка о наличии земельного спора о местоположении границ земельного участка |
|--------------------------|---------|----------------------------------|-----------------------------------|---|
| от т. | до т. | | | |
| 1 | 2 | 3 | 4 | 5 |
| 1136 | 1135 | 45,72 | — | — |
| 1135 | н23264У | 1,91 | | |
| н23264У | н23263У | 22,17 | | |
| н23263У | н23262У | 18,17 | | |
| н23262У | 328 | 1,02 | | |
| 328 | 327 | 49,62 | | |
| 327 | н23267У | 1,58 | | |
| н23267У | н20709У | 7,04 | | |
| н20709У | н20683У | 14,72 | | |
| н20683У | 1136 | 21,56 | | |

3. Общие сведения об уточняемом земельном участке с кадастровым номером 43:05:330701:513

| № п/п | Наименование характеристики земельного участка | Значение характеристики |
|-------|--|---|
| 1 | 2 | 3 |
| 1 | Адрес земельного участка | — |
| | Местоположение земельного участка (при отсутствии присвоенного адреса) | Российская Федерация, Кировская область, Верхнекамский р-н, Кирс г, Цылева ул, д 71 |
| | Дополнительные сведения о местоположении земельного участка | — |
| 2 | Площадь земельного участка ± величина погрешности определения площади ($P \pm \Delta P$), м ² | 1500 ± 14 |
| 3 | Формула, примененная для расчета предельной допустимой погрешности определения площади земельного участка (ΔP), м ² | $3,5 * 0,10 * \sqrt{(1\ 500,00)} = 14$ |

| 1 | 2 | 3 |
|---|--|-----------------------|
| 4 | Площадь земельного участка согласно сведениям Единого государственного реестра недвижимости (Ркад), м ² | 1 200 |
| 5 | Оценка расхождения Р и Ркад (Р - Ркад), м ² | 300 |
| 6 | Предельный минимальный и максимальный размеры земельного участка (Рмин и Рмакс), м ² | Рмин = — Рмакс = — |
| 7 | Кадастровый или иной номер (обозначение) здания, сооружения, объекта незавершенного строительства, расположенного на земельном участке | — |
| 8 | Иные сведения | — |

I. Сведения о характерных точках границы уточняемого земельного участка с кадастровым номером 43:05:330701:512

Зона № 3

| Обозначение характерных точек границ | Существующие координаты, м | | Уточненные координаты, м | | Метод определения координат | Средняя квадратическая погрешность определения координат характерной точки (Mt), м | Формулы, примененные для расчета средней квадратической погрешности определения координат характерной точки (Mt), м |
|--------------------------------------|----------------------------|---|--------------------------|--------------|---|--|---|
| | X | Y | X | Y | | | |
| 1 | 2 | 3 | 4 | 5 | 6 | 7 | 8 |
| н21203У | — | — | 668 010,47 | 3 175 609,32 | Метод спутниковых геодезических измерений (определений) | 0,10 | — |
| н21202У | — | — | 667 950,59 | 3 175 652,00 | | | |
| н21201У | — | — | 667 943,00 | 3 175 656,64 | | | |
| н21200У | — | — | 667 940,77 | 3 175 658,11 | | | |
| 21366 | — | — | 667 934,89 | 3 175 648,05 | | | |
| 21367 | — | — | 667 932,63 | 3 175 643,20 | | | |
| 1302 | — | — | 667 947,74 | 3 175 631,51 | | | |
| н20633У | — | — | 667 948,75 | 3 175 632,94 | | | |

| 1 | 2 | 3 | 4 | 5 | 6 | 7 | 8 |
|---------|---|---|------------|--------------|---|------|---|
| 1383 | — | — | 667 968,87 | 3 175 620,05 | Метод спутниковых геодезических измерений (определений) | 0,10 | — |
| 1317 | — | — | 667 984,90 | 3 175 609,23 | | | |
| 651 | — | — | 668 001,10 | 3 175 596,92 | | | |
| 650 | — | — | 668 004,91 | 3 175 602,84 | | | |
| н21203У | — | — | 668 010,47 | 3 175 609,32 | | | |

2. Сведения о частях границ уточняемого земельного участка с кадастровым номером 43:05:330701:512

| Обозначение части границ | | Горизонтальное проложение (S), м | Описание прохождения части границ | Отметка о наличии земельного спора о местоположении границ земельного участка |
|--------------------------|---------|----------------------------------|-----------------------------------|---|
| от т. | до т. | | | |
| 1 | 2 | 3 | 4 | 5 |
| н21203У | н21202У | 73,53 | — | — |
| н21202У | н21201У | 8,90 | | |
| н21201У | н21200У | 2,67 | | |
| н21200У | 21366 | 11,65 | | |
| 21366 | 21367 | 5,35 | | |
| 21367 | 1302 | 19,10 | | |
| 1302 | н20633У | 1,75 | | |
| н20633У | 1383 | 23,89 | | |
| 1383 | 1317 | 19,34 | | |
| 1317 | 651 | 20,35 | | |
| 651 | 650 | 7,04 | | |
| 650 | н21203У | 8,54 | | |

3. Общие сведения об уточняемом земельном участке с кадастровым номером 43:05:330701:512

| № п/п | Наименование характеристики земельного участка | Значение характеристики |
|-------|--|---|
| 1 | 2 | 3 |
| 1 | Адрес земельного участка | — |
| | Местоположение земельного участка (при отсутствии присвоенного адреса) | Российская Федерация, Кировская область, Верхнекамский р-н, Кирс г, Цылева ул, д 59 |
| | Дополнительные сведения о местоположении земельного участка | — |

| 1 | 2 | 3 |
|---|--|---|
| 2 | Площадь земельного участка \pm величина погрешности определения площади ($P \pm \Delta P$), м ² | 1343 \pm |
| 3 | Формула, примененная для расчета предельной допустимой погрешности определения площади земельного участка (ΔP), м ² | — |
| 4 | Площадь земельного участка согласно сведениям Единого государственного реестра недвижимости ($P_{\text{кад}}$), м ² | 1 200 |
| 5 | Оценка расхождения P и $P_{\text{кад}}$ ($P - P_{\text{кад}}$), м ² | 143 |
| 6 | Предельный минимальный и максимальный размеры земельного участка ($P_{\text{мин}}$ и $P_{\text{макс}}$), м ² | $P_{\text{мин}} = \text{—}$ $P_{\text{макс}} = \text{—}$ |
| 7 | Кадастровый или иной номер (обозначение) здания, сооружения, объекта незавершенного строительства, расположенного на земельном участке | — |
| 8 | Иные сведения | — |

1. Сведения о характерных точках границы уточняемого земельного участка с кадастровым номером 43:05:330701:505

| Зона № <u>3</u> | | | | | | | |
|--------------------------------------|----------------------------|---|--------------------------|--------------|---|---|--|
| Обозначение характерных точек границ | Существующие координаты, м | | Уточненные координаты, м | | Метод определения координат | Средняя квадратическая погрешность определения координат характерной точки (M_t), м | Формулы, примененные для расчета средней квадратической погрешности определения координат характерной точки (M_t), м |
| | X | Y | X | Y | | | |
| 1 | 2 | 3 | 4 | 5 | 6 | 7 | 8 |
| 20803 | — | — | 668 029,93 | 3 175 288,44 | Метод спутниковых геодезических измерений (определений) | 0,10 | — |
| 20802 | — | — | 668 036,30 | 3 175 298,53 | | | |
| 20801 | — | — | 668 042,68 | 3 175 308,65 | | | |
| 20800 | — | — | 668 047,49 | 3 175 316,04 | | | |
| 20799 | — | — | 668 051,97 | 3 175 323,11 | | | |
| н21349У | — | — | 668 027,42 | 3 175 338,56 | | | |

| 1 | 2 | 3 | 4 | 5 | 6 | 7 | 8 |
|---------|---|---|------------|--------------|---|------|---|
| н21351У | — | — | 668 004,69 | 3 175 304,94 | Метод спутниковых геодезических измерений (определений) | 0,10 | — |
| н21352У | — | — | 668 003,00 | 3 175 301,91 | | | |
| н21353У | — | — | 668 005,32 | 3 175 300,36 | | | |
| н21354У | — | — | 668 017,14 | 3 175 292,00 | | | |
| н21355У | — | — | 668 019,49 | 3 175 295,49 | | | |
| н21356У | — | — | 668 024,14 | 3 175 292,32 | | | |
| н21357У | — | — | 668 026,48 | 3 175 290,77 | | | |
| 20803 | — | — | 668 029,93 | 3 175 288,44 | | | |

2. Сведения о частях границ уточняемого земельного участка с кадастровым номером 43:05:330701:505

| Обозначение части границ | | Горизонтальное проложение (S), м | Описание прохождения части границ | Отметка о наличии земельного спора о местоположении границ земельного участка |
|--------------------------|---------|----------------------------------|-----------------------------------|---|
| от т. | до т. | | | |
| 1 | 2 | 3 | 4 | 5 |
| 20803 | 20802 | 11,93 | — | — |
| 20802 | 20801 | 11,96 | | |
| 20801 | 20800 | 8,82 | | |
| 20800 | 20799 | 8,37 | | |
| 20799 | н21349У | 29,01 | | |
| н21349У | н21351У | 40,58 | | |
| н21351У | н21352У | 3,47 | | |
| н21352У | н21353У | 2,79 | | |
| н21353У | н21354У | 14,48 | | |
| н21354У | н21355У | 4,21 | | |
| н21355У | н21356У | 5,63 | | |
| н21356У | н21357У | 2,81 | | |
| н21357У | 20803 | 4,16 | | |

3. Общие сведения об уточняемом земельном участке с кадастровым номером 43:05:330701:505

| № п/п | Наименование характеристики земельного участка | Значение характеристики |
|-------|--|--|
| 1 | 2 | 3 |
| 1 | Адрес земельного участка | — |
| | Местоположение земельного участка (при отсутствии присвоенного адреса) | Российская Федерация, Кировская область, Верхнекамский р-н, Кирс г, Свободы ул, д 54 |
| | Дополнительные сведения о местоположении земельного участка | — |
| 2 | Площадь земельного участка ± величина погрешности определения площади ($P \pm \Delta P$), м ² | 1270 ± 0 |
| 3 | Формула, примененная для расчета предельной допустимой погрешности определения площади земельного участка (ΔP), м ² | — |
| 4 | Площадь земельного участка согласно сведениям Единого государственного реестра недвижимости ($P_{\text{кад}}$), м ² | 1 200 |
| 5 | Оценка расхождения P и $P_{\text{кад}}$ ($P - P_{\text{кад}}$), м ² | 70 |
| 6 | Предельный минимальный и максимальный размеры земельного участка ($P_{\text{мин}}$ и $P_{\text{макс}}$), м ² | $P_{\text{мин}} = \text{—}$ $P_{\text{макс}} = \text{—}$ |
| 7 | Кадастровый или иной номер (обозначение) здания, сооружения, объекта незавершенного строительства, расположенного на земельном участке | — |
| 8 | Иные сведения | — |

1. Сведения о характерных точках границы уточняемого земельного участка с кадастровым номером 43:05:330701:504

| Зона № <u>3</u> | | | | | | | |
|--------------------------------------|----------------------------|---|--------------------------|--------------|---|---|--|
| Обозначение характерных точек границ | Существующие координаты, м | | Уточненные координаты, м | | Метод определения координат | Средняя квадратическая погрешность определения координат характерной точки (M_t), м | Формулы, примененные для расчета средней квадратической погрешности определения координат характерной точки (M_t), м |
| | X | Y | X | Y | | | |
| 1 | 2 | 3 | 4 | 5 | 6 | 7 | 8 |
| н21348У | — | — | 667 953,11 | 3 175 220,65 | Метод спутниковых геодезических измерений (определений) | 0,10 | — |
| 1285 | — | — | 667 963,83 | 3 175 238,45 | | | |

| 1 | 2 | 3 | 4 | 5 | 6 | 7 | 8 |
|---------|---|---|------------|--------------|---|------|---|
| 1286 | — | — | 667 967,21 | 3 175 236,77 | Метод спутниковых геодезических измерений (определений) | 0,10 | — |
| 1284 | — | — | 668 008,66 | 3 175 209,93 | | | |
| н21344У | — | — | 668 017,19 | 3 175 203,27 | | | |
| н21343У | — | — | 668 001,84 | 3 175 182,85 | | | |
| н21342У | — | — | 668 000,43 | 3 175 183,78 | | | |
| н21341У | — | — | 667 972,64 | 3 175 201,47 | | | |
| н21339У | — | — | 667 965,75 | 3 175 206,21 | | | |
| н21338У | — | — | 667 964,13 | 3 175 203,76 | | | |
| н21337У | — | — | 667 962,29 | 3 175 205,08 | | | |
| н21336У | — | — | 667 949,76 | 3 175 214,22 | | | |
| н21348У | — | — | 667 953,11 | 3 175 220,65 | | | |

2. Сведения о частях границ уточняемого земельного участка с кадастровым номером 43:05:330701:504

| Обозначение части границ | | Горизонтальное проложение (S), м | Описание прохождения части границ | Отметка о наличии земельного спора о местоположении границ земельного участка |
|--------------------------|---------|----------------------------------|-----------------------------------|---|
| от т. | до т. | | | |
| 1 | 2 | 3 | 4 | 5 |
| н21348У | 1285 | 20,78 | — | — |
| 1285 | 1286 | 3,77 | | |
| 1286 | 1284 | 49,38 | | |
| 1284 | н21344У | 10,82 | | |
| н21344У | н21343У | 25,55 | | |
| н21343У | н21342У | 1,69 | | |
| н21342У | н21341У | 32,94 | | |
| н21341У | н21339У | 8,36 | | |

| 1 | 2 | 3 | 4 | 5 | 6 | 7 | 8 |
|---------|---|---|------------|--------------|---|------|---|
| н21259У | — | — | 668 140,64 | 3 176 155,49 | Метод спутниковых геодезических измерений (определений) | 0,10 | — |
| н21258У | — | — | 668 151,14 | 3 176 156,03 | | | |
| н21257У | — | — | 668 153,62 | 3 176 156,16 | | | |
| н21256У | — | — | 668 158,09 | 3 176 156,39 | | | |
| н21255У | — | — | 668 158,05 | 3 176 157,32 | | | |
| н21254У | — | — | 668 170,33 | 3 176 158,46 | | | |
| н21253У | — | — | 668 178,55 | 3 176 164,36 | | | |
| н21252У | — | — | 668 204,05 | 3 176 179,32 | | | |
| н21251У | — | — | 668 206,66 | 3 176 166,98 | | | |
| н21250У | — | — | 668 207,72 | 3 176 162,21 | | | |
| н21249У | — | — | 668 209,63 | 3 176 152,76 | | | |
| н21248У | — | — | 668 209,53 | 3 176 141,95 | | | |
| н21247У | — | — | 668 194,72 | 3 176 139,68 | | | |
| н21267У | — | — | 668 173,22 | 3 176 137,93 | | | |
| 885 | — | — | 668 173,20 | 3 176 140,25 | | | |
| 886 | — | — | 668 166,41 | 3 176 139,44 | | | |
| 887 | — | — | 668 166,38 | 3 176 140,45 | | | |

| 1 | 2 | 3 | 4 | 5 | 6 | 7 | 8 |
|---------|---|---|------------|--------------|---|------|---|
| 888 | — | — | 668 141,46 | 3 176 136,27 | Метод спутниковых геодезических измерений (определений) | 0,10 | — |
| 889 | — | — | 668 138,75 | 3 176 135,13 | | | |
| н21246У | — | — | 668 137,55 | 3 176 150,64 | | | |
| н21245У | — | — | 668 137,20 | 3 176 155,21 | | | |
| н21259У | — | — | 668 140,64 | 3 176 155,49 | | | |

2. Сведения о частях границ уточняемого земельного участка с кадастровым номером 43:05:330701:500

| Обозначение части границ | | Горизонтальное проложение (S), м | Описание прохождения части границ | Отметка о наличии земельного спора о местоположении границ земельного участка |
|--------------------------|---------|----------------------------------|-----------------------------------|---|
| от т. | до т. | | | |
| 1 | 2 | 3 | 4 | 5 |
| н21259У | н21258У | 10,51 | — | — |
| н21258У | н21257У | 2,48 | | |
| н21257У | н21256У | 4,48 | | |
| н21256У | н21255У | 0,93 | | |
| н21255У | н21254У | 12,33 | | |
| н21254У | н21253У | 10,12 | | |
| н21253У | н21252У | 29,56 | | |
| н21252У | н21251У | 12,61 | | |
| н21251У | н21250У | 4,89 | | |
| н21250У | н21249У | 9,64 | | |
| н21249У | н21248У | 10,81 | | |
| н21248У | н21247У | 14,98 | | |
| н21247У | н21267У | 21,57 | | |
| н21267У | 885 | 2,32 | | |
| 885 | 886 | 6,84 | | |
| 886 | 887 | 1,01 | | |
| 887 | 888 | 25,27 | | |
| 888 | 889 | 2,94 | | |
| 889 | н21246У | 15,56 | | |
| н21246У | н21245У | 4,58 | | |

| | | | | |
|---------|---------|------|---|---|
| 1 | 2 | 3 | 4 | 5 |
| н21245У | н21259У | 3,45 | — | — |

3. Общие сведения об уточняемом земельном участке с кадастровым номером 43:05:330701:500

| № п/п | Наименование характеристики земельного участка | Значение характеристики |
|-------|--|---|
| 1 | 2 | 3 |
| 1 | Адрес земельного участка | — |
| | Местоположение земельного участка (при отсутствии присвоенного адреса) | Российская Федерация, Кировская область, Верхнекамский р-н, Кирс г, Лесоводов ул, д 22а |
| | Дополнительные сведения о местоположении земельного участка | — |
| 2 | Площадь земельного участка ± величина погрешности определения площади ($P \pm \Delta P$), м ² | 1742 ± |
| 3 | Формула, примененная для расчета предельной допустимой погрешности определения площади земельного участка (ΔP), м ² | — |
| 4 | Площадь земельного участка согласно сведениям Единого государственного реестра недвижимости ($R_{кад}$), м ² | 1 492 |
| 5 | Оценка расхождения P и $R_{кад}$ ($P - R_{кад}$), м ² | 250 |
| 6 | Предельный минимальный и максимальный размеры земельного участка ($R_{мин}$ и $R_{макс}$), м ² | $R_{мин} = —$ $R_{макс} = —$ |
| 7 | Кадастровый или иной номер (обозначение) здания, сооружения, объекта незавершенного строительства, расположенного на земельном участке | — |
| 8 | Иные сведения | — |

1. Сведения о характерных точках границы уточняемого земельного участка с кадастровым номером 43:05:330701:493

Зона № 3

| Обозначение характерных точек границ | Существующие координаты, м | | Уточненные координаты, м | | Метод определения координат | Средняя квадратическая погрешность определения координат характерной точки (M_t), м | Формулы, примененные для расчета средней квадратической погрешности определения координат характерной точки (M_t), м |
|--------------------------------------|----------------------------|---|--------------------------|--------------|---|---|--|
| | X | Y | X | Y | | | |
| 1 | 2 | 3 | 4 | 5 | 6 | 7 | 8 |
| 296 | — | — | 668 107,75 | 3 175 566,39 | Метод спутниковых геодезических измерений (определений) | 0,10 | — |

| 1 | 2 | 3 | 4 | 5 | 6 | 7 | 8 |
|---------|---|---|------------|--------------|---|------|---|
| 1339 | — | — | 668 128,51 | 3 175 596,67 | Метод спутниковых геодезических измерений (определений) | 0,10 | — |
| н20615У | — | — | 668 119,53 | 3 175 603,65 | | | |
| н20614У | — | — | 668 091,85 | 3 175 619,48 | | | |
| н21361У | — | — | 668 083,39 | 3 175 606,87 | | | |
| н21362У | — | — | 668 078,39 | 3 175 598,06 | | | |
| 295 | — | — | 668 073,40 | 3 175 590,62 | | | |
| 296 | — | — | 668 107,75 | 3 175 566,39 | | | |

2. Сведения о частях границ уточняемого земельного участка с кадастровым номером 43:05:330701:493

| Обозначение части границ | | Горизонтальное проложение (S), м | Описание прохождения части границ | Отметка о наличии земельного спора о местоположении границ земельного участка |
|--------------------------|---------|----------------------------------|-----------------------------------|---|
| от т. | до т. | | | |
| 1 | 2 | 3 | 4 | 5 |
| 296 | 1339 | 36,71 | — | — |
| 1339 | н20615У | 11,37 | | |
| н20615У | н20614У | 31,89 | | |
| н20614У | н21361У | 15,18 | | |
| н21361У | н21362У | 10,13 | | |
| н21362У | 295 | 8,96 | | |
| 295 | 296 | 42,04 | | |

3. Общие сведения об уточняемом земельном участке с кадастровым номером 43:05:330701:493

| № п/п | Наименование характеристики земельного участка | Значение характеристики |
|-------|--|---|
| 1 | 2 | 3 |
| 1 | Адрес земельного участка | — |
| | Местоположение земельного участка (при отсутствии присвоенного адреса) | Российская Федерация, Кировская область, Верхнекамский р-н, Кирс г, Поселковая ул, д 53 |
| | Дополнительные сведения о местоположении земельного участка | — |

| 1 | 2 | 3 |
|---|--|---|
| 2 | Площадь земельного участка \pm величина погрешности определения площади ($P \pm \Delta P$), м ² | 1539 \pm |
| 3 | Формула, примененная для расчета предельной допустимой погрешности определения площади земельного участка (ΔP), м ² | — |
| 4 | Площадь земельного участка согласно сведениям Единого государственного реестра недвижимости ($P_{\text{кад}}$), м ² | 1 205 |
| 5 | Оценка расхождения P и $P_{\text{кад}}$ ($P - P_{\text{кад}}$), м ² | 334 |
| 6 | Предельный минимальный и максимальный размеры земельного участка ($P_{\text{мин}}$ и $P_{\text{макс}}$), м ² | $P_{\text{мин}} = \text{—}$ $P_{\text{макс}} = \text{—}$ |
| 7 | Кадастровый или иной номер (обозначение) здания, сооружения, объекта незавершенного строительства, расположенного на земельном участке | — |
| 8 | Иные сведения | — |

1. Сведения о характерных точках границы уточняемого земельного участка с кадастровым номером 43:05:330701:485

| Зона № <u>3</u> | | | | | | | |
|--------------------------------------|----------------------------|---|--------------------------|--------------|---|---|--|
| Обозначение характерных точек границ | Существующие координаты, м | | Уточненные координаты, м | | Метод определения координат | Средняя квадратическая погрешность определения координат характерной точки (M_t), м | Формулы, примененные для расчета средней квадратической погрешности определения координат характерной точки (M_t), м |
| | X | Y | X | Y | | | |
| 1 | 2 | 3 | 4 | 5 | 6 | 7 | 8 |
| н21317У | — | — | 668 476,94 | 3 175 560,84 | Метод спутниковых геодезических измерений (определений) | 0,10 | — |
| 746 | — | — | 668 505,91 | 3 175 536,38 | | | |
| н21291У | — | — | 668 503,99 | 3 175 534,08 | | | |
| н21290У | — | — | 668 502,25 | 3 175 532,12 | | | |
| н21289У | — | — | 668 498,39 | 3 175 526,83 | | | |
| н21288У | — | — | 668 494,13 | 3 175 520,97 | | | |

| 1 | 2 | 3 | 4 | 5 | 6 | 7 | 8 |
|---------|---|---|------------|--------------|---|------|---|
| н21287У | — | — | 668 488,57 | 3 175 513,33 | Метод спутниковых геодезических измерений (определений) | 0,10 | — |
| н21286У | — | — | 668 484,03 | 3 175 507,10 | | | |
| н21285У | — | — | 668 480,68 | 3 175 503,33 | | | |
| н21284У | — | — | 668 477,05 | 3 175 497,66 | | | |
| н21283У | — | — | 668 471,80 | 3 175 502,03 | | | |
| н21282У | — | — | 668 468,08 | 3 175 505,47 | | | |
| н21281У | — | — | 668 464,31 | 3 175 509,37 | | | |
| н21280У | — | — | 668 463,39 | 3 175 508,16 | | | |
| н21279У | — | — | 668 455,16 | 3 175 515,12 | | | |
| н21278У | — | — | 668 453,14 | 3 175 516,81 | | | |
| н21277У | — | — | 668 453,62 | 3 175 517,81 | | | |
| н21276У | — | — | 668 435,22 | 3 175 530,27 | | | |
| н21275У | — | — | 668 442,17 | 3 175 543,42 | | | |
| н21274У | — | — | 668 445,30 | 3 175 547,93 | | | |
| н21273У | — | — | 668 447,82 | 3 175 551,30 | | | |
| н21272У | — | — | 668 450,70 | 3 175 549,66 | | | |
| н21271У | — | — | 668 457,38 | 3 175 561,36 | | | |

| 1 | 2 | 3 | 4 | 5 | 6 | 7 | 8 |
|---------|---|---|------------|--------------|---|------|---|
| н21270У | — | — | 668 458,73 | 3 175 564,11 | Метод спутниковых геодезических измерений (определений) | 0,10 | — |
| н21268У | — | — | 668 464,29 | 3 175 573,38 | | | |
| н21317У | — | — | 668 476,94 | 3 175 560,84 | | | |

2. Сведения о частях границ уточняемого земельного участка с кадастровым номером 43:05:330701:485

| Обозначение части границ | | Горизонтальное проложение (S), м | Описание прохождения части границ | Отметка о наличии земельного спора о местоположении границ земельного участка |
|--------------------------|---------|----------------------------------|-----------------------------------|---|
| от т. | до т. | | | |
| 1 | 2 | 3 | 4 | 5 |
| н21317У | 746 | 37,92 | — | — |
| 746 | н21291У | 3,00 | | |
| н21291У | н21290У | 2,62 | | |
| н21290У | н21289У | 6,55 | | |
| н21289У | н21288У | 7,24 | | |
| н21288У | н21287У | 9,45 | | |
| н21287У | н21286У | 7,71 | | |
| н21286У | н21285У | 5,04 | | |
| н21285У | н21284У | 6,73 | | |
| н21284У | н21283У | 6,83 | | |
| н21283У | н21282У | 5,07 | | |
| н21282У | н21281У | 5,42 | | |
| н21281У | н21280У | 1,52 | | |
| н21280У | н21279У | 10,78 | | |
| н21279У | н21278У | 2,63 | | |
| н21278У | н21277У | 1,11 | | |
| н21277У | н21276У | 22,22 | | |
| н21276У | н21275У | 14,87 | | |
| н21275У | н21274У | 5,49 | | |
| н21274У | н21273У | 4,21 | | |
| н21273У | н21272У | 3,31 | | |
| н21272У | н21271У | 13,47 | | |
| н21271У | н21270У | 3,06 | | |
| н21270У | н21268У | 10,81 | | |

| | | | | |
|---------|---------|-------|---|---|
| 1 | 2 | 3 | 4 | 5 |
| н21268У | н21317У | 17,81 | — | — |

3. Общие сведения об уточняемом земельном участке с кадастровым номером 43:05:330701:485

| № п/п | Наименование характеристики земельного участка | Значение характеристики |
|-------|--|--|
| 1 | 2 | 3 |
| 1 | Адрес земельного участка | — |
| | Местоположение земельного участка (при отсутствии присвоенного адреса) | Российская Федерация, Кировская область, Верхнекамский р-н, Кирс г, Большевиков ул, д 22 |
| | Дополнительные сведения о местоположении земельного участка | — |
| 2 | Площадь земельного участка ± величина погрешности определения площади ($P \pm \Delta P$), м ² | 2651 ± |
| 3 | Формула, примененная для расчета предельной допустимой погрешности определения площади земельного участка (ΔP), м ² | — |
| 4 | Площадь земельного участка согласно сведениям Единого государственного реестра недвижимости ($R_{кад}$), м ² | 960 |
| 5 | Оценка расхождения P и $R_{кад}$ ($P - R_{кад}$), м ² | 1 691 |
| 6 | Предельный минимальный и максимальный размеры земельного участка ($R_{мин}$ и $R_{макс}$), м ² | $R_{мин} = —$ $R_{макс} = —$ |
| 7 | Кадастровый или иной номер (обозначение) здания, сооружения, объекта незавершенного строительства, расположенного на земельном участке | — |
| 8 | Иные сведения | — |

1. Сведения о характерных точках границы уточняемого земельного участка с кадастровым номером 43:05:330701:439

| Зона № 3 | | | | | | | |
|--------------------------------------|----------------------------|---|--------------------------|--------------|---|---|--|
| Обозначение характерных точек границ | Существующие координаты, м | | Уточненные координаты, м | | Метод определения координат | Средняя квадратическая погрешность определения координат характерной точки (M_t), м | Формулы, примененные для расчета средней квадратической погрешности определения координат характерной точки (M_t), м |
| | X | Y | X | Y | | | |
| 1 | 2 | 3 | 4 | 5 | 6 | 7 | 8 |
| 596 | — | — | 668 020,13 | 3 175 619,90 | Метод спутниковых геодезических измерений (определений) | 0,10 | — |

| 1 | 2 | 3 | 4 | 5 | 6 | 7 | 8 |
|---------|---|---|------------|--------------|---|------|---|
| н21203У | — | — | 668 010,47 | 3 175 609,32 | Метод спутниковых геодезических измерений (определений) | 0,10 | — |
| 650 | — | — | 668 004,91 | 3 175 602,84 | | | |
| 21242 | — | — | 668 040,45 | 3 175 574,09 | | | |
| 21232 | — | — | 668 044,50 | 3 175 579,65 | | | |
| 21233 | — | — | 668 042,81 | 3 175 580,70 | | | |
| 21234 | — | — | 668 054,33 | 3 175 596,65 | | | |
| 21244 | — | — | 668 056,57 | 3 175 599,87 | | | |
| 597 | — | — | 668 024,76 | 3 175 625,06 | | | |
| 596 | — | — | 668 020,13 | 3 175 619,90 | | | |

2. Сведения о частях границ уточняемого земельного участка с кадастровым номером 43:05:330701:439

| Обозначение части границ | | Горизонтальное проложение (S), м | Описание прохождения части границ | Отметка о наличии земельного спора о местоположении границ земельного участка |
|--------------------------|---------|----------------------------------|-----------------------------------|---|
| от т. | до т. | | | |
| 1 | 2 | 3 | 4 | 5 |
| 596 | н21203У | 14,33 | — | — |
| н21203У | 650 | 8,54 | | |
| 650 | 21242 | 45,71 | | |
| 21242 | 21232 | 6,88 | | |
| 21232 | 21233 | 1,99 | | |
| 21233 | 21234 | 19,68 | | |
| 21234 | 21244 | 3,92 | | |
| 21244 | 597 | 40,58 | | |
| 597 | 596 | 6,93 | | |

3. Общие сведения об уточняемом земельном участке с кадастровым номером 43:05:330701:439

| № п/п | Наименование характеристики земельного участка | Значение характеристики |
|-------|--|-------------------------|
| 1 | 2 | 3 |
| | | |

| 1 | 2 | 3 |
|---|--|---|
| 1 | Адрес земельного участка | — |
| | Местоположение земельного участка (при отсутствии присвоенного адреса) | Российская Федерация, Кировская область, Верхнекамский р-н, Кирс г, Поселковая ул, д 54 |
| | Дополнительные сведения о местоположении земельного участка | — |
| 2 | Площадь земельного участка \pm величина погрешности определения площади ($P \pm \Delta P$), м ² | 1280 \pm |
| 3 | Формула, примененная для расчета предельной допустимой погрешности определения площади земельного участка (ΔP), м ² | — |
| 4 | Площадь земельного участка согласно сведениям Единого государственного реестра недвижимости ($P_{\text{кад}}$), м ² | 1 248 |
| 5 | Оценка расхождения P и $P_{\text{кад}}$ ($P - P_{\text{кад}}$), м ² | 32 |
| 6 | Предельный минимальный и максимальный размеры земельного участка ($P_{\text{мин}}$ и $P_{\text{макс}}$), м ² | $P_{\text{мин}} = \text{—}$ $P_{\text{макс}} = \text{—}$ |
| 7 | Кадастровый или иной номер (обозначение) здания, сооружения, объекта незавершенного строительства, расположенного на земельном участке | — |
| 8 | Иные сведения | — |

1. Сведения о характерных точках границы уточняемого земельного участка с кадастровым номером 43:05:330701:438

| Зона № 3 | | | | | | | |
|--------------------------------------|----------------------------|---|--------------------------|--------------|---|---|--|
| Обозначение характерных точек границ | Существующие координаты, м | | Уточненные координаты, м | | Метод определения координат | Средняя квадратическая погрешность определения координат характерной точки (M_t), м | Формулы, примененные для расчета средней квадратической погрешности определения координат характерной точки (M_t), м |
| | X | Y | X | Y | | | |
| 1 | 2 | 3 | 4 | 5 | 6 | 7 | 8 |
| 1007 | — | — | 667 939,57 | 3 175 510,12 | Метод спутниковых геодезических измерений (определений) | 0,10 | — |
| 20870 | — | — | 667 920,99 | 3 175 485,84 | | | |
| 83 | — | — | 667 900,37 | 3 175 501,02 | | | |

| 1 | 2 | 3 | 4 | 5 | 6 | 7 | 8 |
|---------|---|---|------------|--------------|---|------|---|
| 20607 | — | — | 667 907,96 | 3 175 512,97 | Метод спутниковых геодезических измерений (определений) | 0,10 | — |
| 21072 | — | — | 667 912,79 | 3 175 510,23 | | | |
| 1164 | — | — | 667 926,39 | 3 175 528,69 | | | |
| 1165 | — | — | 667 941,52 | 3 175 548,42 | | | |
| н21218У | — | — | 667 944,36 | 3 175 546,34 | | | |
| н21217У | — | — | 667 955,76 | 3 175 538,55 | | | |
| н21216У | — | — | 667 954,31 | 3 175 536,12 | | | |
| 21225 | — | — | 667 956,65 | 3 175 534,58 | | | |
| 1007 | — | — | 667 939,57 | 3 175 510,12 | | | |

2. Сведения о частях границ уточняемого земельного участка с кадастровым номером 43:05:330701:438

| Обозначение части границ | | Горизонтальное проложение (S), м | Описание прохождения части границ | Отметка о наличии земельного спора о местоположении границ земельного участка |
|--------------------------|---------|----------------------------------|-----------------------------------|---|
| от т. | до т. | | | |
| 1 | 2 | 3 | 4 | 5 |
| 1007 | 20870 | 30,57 | — | — |
| 20870 | 83 | 25,61 | | |
| 83 | 20607 | 14,16 | | |
| 20607 | 21072 | 5,55 | | |
| 21072 | 1164 | 22,93 | | |
| 1164 | 1165 | 24,86 | | |
| 1165 | н21218У | 3,52 | | |
| н21218У | н21217У | 13,81 | | |
| н21217У | н21216У | 2,83 | | |
| н21216У | 21225 | 2,80 | | |
| 21225 | 1007 | 29,83 | | |

3. Общие сведения об уточняемом земельном участке с кадастровым номером 43:05:330701:438

| № п/п | Наименование характеристики земельного участка | Значение характеристики |
|-------|--|--|
| 1 | 2 | 3 |
| 1 | Адрес земельного участка | — |
| | Местоположение земельного участка (при отсутствии присвоенного адреса) | Российская Федерация, Кировская область, Верхнекамский р-н, Кирс г, Димитрова ул, д 31 |
| | Дополнительные сведения о местоположении земельного участка | — |
| 2 | Площадь земельного участка ± величина погрешности определения площади ($P \pm \Delta P$), м ² | 1395 ± |
| 3 | Формула, примененная для расчета предельной допустимой погрешности определения площади земельного участка (ΔP), м ² | — |
| 4 | Площадь земельного участка согласно сведениям Единого государственного реестра недвижимости ($P_{\text{кад}}$), м ² | 1 300 |
| 5 | Оценка расхождения P и $P_{\text{кад}}$ ($P - P_{\text{кад}}$), м ² | 95 |
| 6 | Предельный минимальный и максимальный размеры земельного участка ($P_{\text{мин}}$ и $P_{\text{макс}}$), м ² | $P_{\text{мин}} = \text{—}$ $P_{\text{макс}} = \text{—}$ |
| 7 | Кадастровый или иной номер (обозначение) здания, сооружения, объекта незавершенного строительства, расположенного на земельном участке | — |
| 8 | Иные сведения | — |

1. Сведения о характерных точках границы уточняемого земельного участка с кадастровым номером 43:05:330701:417

Зона № 3

| Обозначение характерных точек границ | Существующие координаты, м | | Уточненные координаты, м | | Метод определения координат | Средняя квадратическая погрешность определения координат характерной точки (M_t), м | Формулы, примененные для расчета средней квадратической погрешности определения координат характерной точки (M_t), м |
|--------------------------------------|----------------------------|---|--------------------------|--------------|---|---|--|
| | X | Y | X | Y | | | |
| 1 | 2 | 3 | 4 | 5 | 6 | 7 | 8 |
| 21204 | — | — | 668 020,13 | 3 175 619,91 | Метод спутниковых геодезических измерений (определений) | 0,10 | — |
| н21203У | — | — | 668 010,47 | 3 175 609,32 | | | |

| 1 | 2 | 3 | 4 | 5 | 6 | 7 | 8 |
|---------|---|---|------------|--------------|---|------|---|
| н21202У | — | — | 667 950,59 | 3 175 652,00 | Метод спутниковых геодезических измерений (определений) | 0,10 | — |
| н21201У | — | — | 667 943,00 | 3 175 656,64 | | | |
| н21200У | — | — | 667 940,77 | 3 175 658,11 | | | |
| н21199У | — | — | 667 946,91 | 3 175 667,26 | | | |
| н21198У | — | — | 667 952,31 | 3 175 674,57 | | | |
| н21197У | — | — | 667 954,35 | 3 175 673,05 | | | |
| н21196У | — | — | 667 965,82 | 3 175 664,60 | | | |
| н21195У | — | — | 667 977,46 | 3 175 655,00 | | | |
| н21194У | — | — | 667 982,41 | 3 175 651,17 | | | |
| 21205 | — | — | 667 989,57 | 3 175 646,89 | | | |
| н21181У | — | — | 667 990,51 | 3 175 647,08 | | | |
| 604 | — | — | 668 002,53 | 3 175 635,25 | | | |
| 21204 | — | — | 668 020,13 | 3 175 619,91 | | | |

2. Сведения о частях границ уточняемого земельного участка с кадастровым номером 43:05:330701:417

| Обозначение части границ | | Горизонтальное проложение (S), м | Описание прохождения части границ | Отметка о наличии земельного спора о местоположении границ земельного участка |
|--------------------------|---------|----------------------------------|-----------------------------------|---|
| от т. | до т. | | | |
| 1 | 2 | 3 | 4 | 5 |
| 21204 | н21203У | 14,33 | — | — |
| н21203У | н21202У | 73,53 | | |
| н21202У | н21201У | 8,90 | | |
| н21201У | н21200У | 2,67 | | |
| н21200У | н21199У | 11,02 | | |

| 1 | 2 | 3 | 4 | 5 |
|---------|---------|-------|---|---|
| н21199У | н21198У | 9,09 | — | — |
| н21198У | н21197У | 2,54 | | |
| н21197У | н21196У | 14,25 | | |
| н21196У | н21195У | 15,09 | | |
| н21195У | н21194У | 6,26 | | |
| н21194У | 21205 | 8,34 | | |
| 21205 | н21181У | 0,96 | | |
| н21181У | 604 | 16,87 | | |
| 604 | 21204 | 23,35 | | |

3. Общие сведения об уточняемом земельном участке с кадастровым номером 43:05:330701:417

| № п/п | Наименование характеристики земельного участка | Значение характеристики |
|-------|--|---|
| 1 | 2 | 3 |
| 1 | Адрес земельного участка | — |
| | Местоположение земельного участка (при отсутствии присвоенного адреса) | Российская Федерация, Кировская область, Верхнекамский р-н, Кирс г, Цылева ул, д 61 |
| | Дополнительные сведения о местоположении земельного участка | — |
| 2 | Площадь земельного участка ± величина погрешности определения площади ($P \pm \Delta P$), м ² | 1525 ± |
| 3 | Формула, примененная для расчета предельной допустимой погрешности определения площади земельного участка (ΔP), м ² | — |
| 4 | Площадь земельного участка согласно сведениям Единого государственного реестра недвижимости ($P_{\text{кад}}$), м ² | 1 374 |
| 5 | Оценка расхождения P и $P_{\text{кад}}$ ($P - P_{\text{кад}}$), м ² | 151 |
| 6 | Предельный минимальный и максимальный размеры земельного участка ($P_{\text{мин}}$ и $P_{\text{макс}}$), м ² | $P_{\text{мин}} = \text{—}$ $P_{\text{макс}} = \text{—}$ |
| 7 | Кадастровый или иной номер (обозначение) здания, сооружения, объекта незавершенного строительства, расположенного на земельном участке | — |
| 8 | Иные сведения | — |

1. Сведения о характерных точках границы уточняемого земельного участка с кадастровым номером 43:05:330701:416

| Зона № <u>3</u> | | | | | | | |
|--|----------------------------|---|--------------------------|--------------|--|--|--|
| Обозначение характерных точек границ | Существующие координаты, м | | Уточненные координаты, м | | Метод определения координат | Средняя квадратическая погрешность определения координат характерной точки (Mt), м | Формулы, примененные для расчета средней квадратической погрешности определения координат характерной точки (Mt), м |
| | X | Y | X | Y | | | |
| 1 | 2 | 3 | 4 | 5 | 6 | 7 | 8 |
| 937 | — | — | 667 591,67 | 3 175 684,14 | Метод спутниковых геодезических измерений (определений) | 0,10 | — |
| 1353 | — | — | 667 560,12 | 3 175 639,46 | | | |
| н21187У | — | — | 667 559,81 | 3 175 638,73 | | | |
| н21188У | — | — | 667 563,83 | 3 175 635,81 | | | |
| н21189У | — | — | 667 565,70 | 3 175 634,32 | | | |
| н21190У | — | — | 667 570,05 | 3 175 630,96 | | | |
| н21191У | — | — | 667 572,08 | 3 175 629,67 | | | |
| н21192У | — | — | 667 578,41 | 3 175 624,82 | | | |
| 487 | — | — | 667 580,78 | 3 175 628,02 | | | |
| 486 | — | — | 667 596,61 | 3 175 649,46 | | | |
| 936 | — | — | 667 611,85 | 3 175 670,30 | | | |
| 937 | — | — | 667 591,67 | 3 175 684,14 | | | |

2. Сведения о частях границ уточняемого земельного участка с кадастровым номером 43:05:330701:416

| Обозначение части границ | | Горизонтальное проложение (S), м | Описание прохождения части границ | Отметка о наличии земельного спора о местоположении границ земельного участка |
|--------------------------|---------|----------------------------------|-----------------------------------|---|
| от т. | до т. | | | |
| 1 | 2 | 3 | 4 | 5 |
| 937 | 1353 | 54,70 | — | — |
| 1353 | н21187У | 0,79 | | |
| н21187У | н21188У | 4,97 | | |
| н21188У | н21189У | 2,39 | | |
| н21189У | н21190У | 5,50 | | |
| н21190У | н21191У | 2,41 | | |
| н21191У | н21192У | 7,97 | | |
| н21192У | 487 | 3,98 | | |
| 487 | 486 | 26,65 | | |
| 486 | 936 | 25,82 | | |
| 936 | 937 | 24,47 | | |

3. Общие сведения об уточняемом земельном участке с кадастровым номером 43:05:330701:416

| № п/п | Наименование характеристики земельного участка | Значение характеристики |
|-------|--|--|
| 1 | 2 | 3 |
| 1 | Адрес земельного участка | — |
| | Местоположение земельного участка (при отсутствии присвоенного адреса) | Российская Федерация, Кировская область, Верхнекамский р-н, Кирс г, Свободы ул, д 14 |
| | Дополнительные сведения о местоположении земельного участка | — |
| 2 | Площадь земельного участка ± величина погрешности определения площади ($P \pm \Delta P$), м ² | 1340 ± |
| 3 | Формула, примененная для расчета предельной допустимой погрешности определения площади земельного участка (ΔP), м ² | — |
| 4 | Площадь земельного участка согласно сведениям Единого государственного реестра недвижимости (Ркад), м ² | 1 436 |
| 5 | Оценка расхождения Р и Ркад ($P - P_{кад}$), м ² | 96 |
| 6 | Предельный минимальный и максимальный размеры земельного участка ($P_{мин}$ и $P_{макс}$), м ² | $P_{мин} = —$ $P_{макс} = —$ |
| 7 | Кадастровый или иной номер (обозначение) здания, сооружения, объекта незавершенного строительства, расположенного на земельном участке | — |

| | | |
|---|---------------|---|
| 1 | 2 | 3 |
| 8 | Иные сведения | — |

1. Сведения о характерных точках границы уточняемого земельного участка с кадастровым номером 43:05:330701:414

Зона № 3

| Обозначение характерных точек границ | Существующие координаты, м | | Уточненные координаты, м | | Метод определения координат | Средняя квадратическая погрешность определения координат характерной точки (Mt), м | Формулы, примененные для расчета средней квадратической погрешности определения координат характерной точки (Mt), м |
|--------------------------------------|----------------------------|---|--------------------------|--------------|---|--|---|
| | X | Y | X | Y | | | |
| 1 | 2 | 3 | 4 | 5 | 6 | 7 | 8 |
| 352 | — | — | 668 034,33 | 3 175 702,46 | Метод спутниковых геодезических измерений (определений) | 0,10 | — |
| 351 | — | — | 668 007,56 | 3 175 670,64 | | | |
| н21181У | — | — | 667 990,51 | 3 175 647,08 | | | |
| 604 | — | — | 668 002,53 | 3 175 635,25 | | | |
| 603 | — | — | 668 043,09 | 3 175 688,96 | | | |
| 352 | — | — | 668 034,33 | 3 175 702,46 | | | |

2. Сведения о частях границ уточняемого земельного участка с кадастровым номером 43:05:330701:414

| Обозначение части границ | | Горизонтальное проложение (S), м | Описание прохождения части границ | Отметка о наличии земельного спора о местоположении границ земельного участка |
|--------------------------|---------|----------------------------------|-----------------------------------|---|
| от т. | до т. | | | |
| 1 | 2 | 3 | 4 | 5 |
| 352 | 351 | 41,58 | — | — |
| 351 | н21181У | 29,08 | | |
| н21181У | 604 | 16,87 | | |
| 604 | 603 | 67,30 | | |
| 603 | 352 | 16,09 | | |

3. Общие сведения об уточняемом земельном участке с кадастровым номером 43:05:330701:414

| № п/п | Наименование характеристики земельного участка | Значение характеристики |
|-------|--|--|
| 1 | 2 | 3 |
| 1 | Адрес земельного участка | — |
| | Местоположение земельного участка (при отсутствии присвоенного адреса) | Российская Федерация, Кировская область, Верхнекамский р-н, Кирс г, Запрудная ул, д 21 |
| | Дополнительные сведения о местоположении земельного участка | — |
| 2 | Площадь земельного участка ± величина погрешности определения площади ($P \pm \Delta P$), м ² | 1145 ± |
| 3 | Формула, примененная для расчета предельной допустимой погрешности определения площади земельного участка (ΔP), м ² | — |
| 4 | Площадь земельного участка согласно сведениям Единого государственного реестра недвижимости ($P_{\text{кад}}$), м ² | 1 322 |
| 5 | Оценка расхождения P и $P_{\text{кад}}$ ($P - P_{\text{кад}}$), м ² | 177 |
| 6 | Предельный минимальный и максимальный размеры земельного участка ($P_{\text{мин}}$ и $P_{\text{макс}}$), м ² | $P_{\text{мин}} = \text{—}$ $P_{\text{макс}} = \text{—}$ |
| 7 | Кадастровый или иной номер (обозначение) здания, сооружения, объекта незавершенного строительства, расположенного на земельном участке | — |
| 8 | Иные сведения | — |

1. Сведения о характерных точках границы уточняемого земельного участка с кадастровым номером 43:05:330701:413

Зона № 3

| Обозначение характерных точек границ | Существующие координаты, м | | Уточненные координаты, м | | Метод определения координат | Средняя квадратическая погрешность определения координат характерной точки (M_t), м | Формулы, примененные для расчета средней квадратической погрешности определения координат характерной точки (M_t), м |
|--------------------------------------|----------------------------|---|--------------------------|--------------|---|---|--|
| | X | Y | X | Y | | | |
| 1 | 2 | 3 | 4 | 5 | 6 | 7 | 8 |
| н21140У | — | — | 667 810,51 | 3 175 252,82 | Метод спутниковых геодезических измерений (определений) | 0,10 | — |
| н21141У | — | — | 667 816,12 | 3 175 260,62 | | | |

| 1 | 2 | 3 | 4 | 5 | 6 | 7 | 8 |
|---------|---|---|------------|--------------|---|------|---|
| н21142У | — | — | 667 817,31 | 3 175 262,16 | Метод спутниковых геодезических измерений (определений) | 0,10 | — |
| 1326 | — | — | 667 842,15 | 3 175 297,68 | | | |
| н21168У | — | — | 667 816,56 | 3 175 316,28 | | | |
| н21149У | — | — | 667 814,66 | 3 175 313,83 | | | |
| н21150У | — | — | 667 811,57 | 3 175 310,61 | | | |
| 21178 | — | — | 667 810,25 | 3 175 308,60 | | | |
| 1194 | — | — | 667 785,41 | 3 175 272,55 | | | |
| н21157У | — | — | 667 794,22 | 3 175 265,75 | | | |
| н21158У | — | — | 667 799,29 | 3 175 261,29 | | | |
| н21159У | — | — | 667 801,15 | 3 175 263,55 | | | |
| н21160У | — | — | 667 802,59 | 3 175 262,29 | | | |
| н21161У | — | — | 667 803,97 | 3 175 261,34 | | | |
| н21162У | — | — | 667 802,36 | 3 175 259,08 | | | |
| н21163У | — | — | 667 808,22 | 3 175 254,56 | | | |
| н21140У | — | — | 667 810,51 | 3 175 252,82 | | | |

2. Сведения о частях границ уточняемого земельного участка с кадастровым номером 43:05:330701:413

| Обозначение части границ | | Горизонтальное проложение (S), м | Описание прохождения части границ | Отметка о наличии земельного спора о местоположении границ земельного участка |
|--------------------------|---------|----------------------------------|-----------------------------------|---|
| от т. | до т. | | | |
| 1 | 2 | 3 | 4 | 5 |
| н21140У | н21141У | 9,61 | — | — |

| 1 | 2 | 3 | 4 | 5 |
|---------|---------|-------|---|---|
| н21141У | н21142У | 1,95 | — | — |
| н21142У | 1326 | 43,34 | | |
| 1326 | н21168У | 31,64 | | |
| н21168У | н21149У | 3,10 | | |
| н21149У | н21150У | 4,46 | | |
| н21150У | 21178 | 2,40 | | |
| 21178 | 1194 | 43,78 | | |
| 1194 | н21157У | 11,13 | | |
| н21157У | н21158У | 6,75 | | |
| н21158У | н21159У | 2,93 | | |
| н21159У | н21160У | 1,91 | | |
| н21160У | н21161У | 1,68 | | |
| н21161У | н21162У | 2,77 | | |
| н21162У | н21163У | 7,40 | | |
| н21163У | н21140У | 2,88 | | |

3. Общие сведения об уточняемом земельном участке с кадастровым номером 43:05:330701:413

| № п/п | Наименование характеристики земельного участка | Значение характеристики |
|-------|--|---|
| 1 | 2 | 3 |
| 1 | Адрес земельного участка | — |
| | Местоположение земельного участка (при отсутствии присвоенного адреса) | Российская Федерация, Кировская область, Верхнекамский р-н, Кирс г, Калинина ул, д 38 |
| | Дополнительные сведения о местоположении земельного участка | — |
| 2 | Площадь земельного участка ± величина погрешности определения площади ($P \pm \Delta P$), м ² | 1739 ± |
| 3 | Формула, примененная для расчета предельной допустимой погрешности определения площади земельного участка (ΔP), м ² | — |
| 4 | Площадь земельного участка согласно сведениям Единого государственного реестра недвижимости ($R_{\text{кад}}$), м ² | 1 643 |
| 5 | Оценка расхождения P и $R_{\text{кад}}$ ($P - R_{\text{кад}}$), м ² | 96 |
| 6 | Предельный минимальный и максимальный размеры земельного участка ($R_{\text{мин}}$ и $R_{\text{макс}}$), м ² | $R_{\text{мин}} = \text{—}$ $R_{\text{макс}} = \text{—}$ |

| | | |
|---|--|---|
| 1 | 2 | 3 |
| 7 | Кадастровый или иной номер (обозначение) здания, сооружения, объекта незавершенного строительства, расположенного на земельном участке | — |
| 8 | Иные сведения | — |

1. Сведения о характерных точках границы уточняемого земельного участка с кадастровым номером 43:05:330701:404

Зона № 3

| Обозначение характерных точек границ | Существующие координаты, м | | Уточненные координаты, м | | Метод определения координат | Средняя квадратическая погрешность определения координат характерной точки (Mt), м | Формулы, примененные для расчета средней квадратической погрешности определения координат характерной точки (Mt), м |
|--------------------------------------|----------------------------|---|--------------------------|--------------|---|--|---|
| | X | Y | X | Y | | | |
| 1 | 2 | 3 | 4 | 5 | 6 | 7 | 8 |
| н21129У | — | — | 668 223,52 | 3 175 900,42 | Метод спутниковых геодезических измерений (определений) | 0,10 | — |
| н21130У | — | — | 668 233,12 | 3 175 916,89 | | | |
| н21131У | — | — | 668 238,07 | 3 175 925,88 | | | |
| н21132У | — | — | 668 246,45 | 3 175 945,88 | | | |
| 1331 | — | — | 668 253,09 | 3 175 965,19 | | | |
| 1334 | — | — | 668 218,39 | 3 175 972,15 | | | |
| н21134У | — | — | 668 216,76 | 3 175 950,83 | | | |
| н21135У | — | — | 668 215,24 | 3 175 928,61 | | | |
| н21136У | — | — | 668 213,52 | 3 175 906,38 | | | |
| н21137У | — | — | 668 215,64 | 3 175 903,45 | | | |

| 1 | 2 | 3 | 4 | 5 | 6 | 7 | 8 |
|---------|---|---|------------|--------------|---|------|---|
| н21138У | — | — | 668 218,88 | 3 175 900,93 | Метод спутниковых геодезических измерений (определений) | 0,10 | — |
| н21139У | — | — | 668 221,91 | 3 175 900,12 | | | |
| н21129У | — | — | 668 223,52 | 3 175 900,42 | | | |

2. Сведения о частях границ уточняемого земельного участка с кадастровым номером 43:05:330701:404

| Обозначение части границ | | Горизонтальное проложение (S), м | Описание прохождения части границ | Отметка о наличии земельного спора о местоположении границ земельного участка |
|--------------------------|---------|----------------------------------|-----------------------------------|---|
| от т. | до т. | | | |
| 1 | 2 | 3 | 4 | 5 |
| н21129У | н21130У | 19,06 | — | — |
| н21130У | н21131У | 10,26 | | |
| н21131У | н21132У | 21,68 | | |
| н21132У | 1331 | 20,42 | | |
| 1331 | 1334 | 35,39 | | |
| 1334 | н21134У | 21,38 | | |
| н21134У | н21135У | 22,27 | | |
| н21135У | н21136У | 22,30 | | |
| н21136У | н21137У | 3,62 | | |
| н21137У | н21138У | 4,10 | | |
| н21138У | н21139У | 3,14 | | |
| н21139У | н21129У | 1,64 | | |

3. Общие сведения об уточняемом земельном участке с кадастровым номером 43:05:330701:404

| № п/п | Наименование характеристики земельного участка | Значение характеристики |
|-------|--|---|
| 1 | 2 | 3 |
| 1 | Адрес земельного участка | — |
| | Местоположение земельного участка (при отсутствии присвоенного адреса) | Российская Федерация, Кировская область, Верхнекамский р-н, Кирс г, Сосновая ул |
| | Дополнительные сведения о местоположении земельного участка | — |
| 2 | Площадь земельного участка ± величина погрешности определения площади ($P \pm \Delta P$), м ² | 1696 ± |
| 3 | Формула, примененная для расчета предельной допустимой погрешности определения площади земельного участка (ΔP), м ² | — |

| 1 | 2 | 3 |
|---|--|-----------------------|
| 4 | Площадь земельного участка согласно сведениям Единого государственного реестра недвижимости (Ркад), м ² | 1 215 |
| 5 | Оценка расхождения Р и Ркад (Р - Ркад), м ² | 481 |
| 6 | Предельный минимальный и максимальный размеры земельного участка (Рмин и Рмакс), м ² | Рмин = — Рмакс = — |
| 7 | Кадастровый или иной номер (обозначение) здания, сооружения, объекта незавершенного строительства, расположенного на земельном участке | — |
| 8 | Иные сведения | — |

1. Сведения о характерных точках границы уточняемого земельного участка с кадастровым номером 43:05:330701:403

| Зона № 3 | | | | | | | |
|--------------------------------------|----------------------------|---|--------------------------|--------------|---|--|---|
| Обозначение характерных точек границ | Существующие координаты, м | | Уточненные координаты, м | | Метод определения координат | Средняя квадратическая погрешность определения координат характерной точки (Mt), м | Формулы, примененные для расчета средней квадратической погрешности определения координат характерной точки (Mt), м |
| | X | Y | X | Y | | | |
| 1 | 2 | 3 | 4 | 5 | 6 | 7 | 8 |
| 1332 | — | — | 668 261,69 | 3 176 003,00 | Метод спутниковых геодезических измерений (определений) | 0,10 | — |
| 1388 | — | — | 668 272,44 | 3 176 037,38 | | | |
| 1391 | — | — | 668 223,61 | 3 176 048,11 | | | |
| н21128У | — | — | 668 222,40 | 3 176 034,86 | | | |
| 1333 | — | — | 668 220,12 | 3 176 010,82 | | | |
| 1332 | — | — | 668 261,69 | 3 176 003,00 | | | |

2. Сведения о частях границ уточняемого земельного участка с кадастровым номером 43:05:330701:403

| Обозначение части границ | | Горизонтальное проложение (S), м | Описание прохождения части границ | Отметка о наличии земельного спора о местоположении границ земельного участка |
|--------------------------|-------|----------------------------------|-----------------------------------|---|
| от т. | до т. | | | |
| | | | | |

| 1 | 2 | 3 | 4 | 5 |
|---------|---------|-------|---|---|
| 1332 | 1388 | 36,02 | — | — |
| 1388 | 1391 | 50,00 | | |
| 1391 | н21128У | 13,31 | | |
| н21128У | 1333 | 24,15 | | |
| 1333 | 1332 | 42,30 | | |

3. Общие сведения об уточняемом земельном участке с кадастровым номером 43:05:330701:403

| № п/п | Наименование характеристики земельного участка | Значение характеристики |
|-------|--|---|
| 1 | 2 | 3 |
| 1 | Адрес земельного участка | — |
| | Местоположение земельного участка (при отсутствии присвоенного адреса) | Российская Федерация, Кировская область, Верхнекамский р-н, Кирс г, Сосновая ул |
| | Дополнительные сведения о местоположении земельного участка | — |
| 2 | Площадь земельного участка \pm величина погрешности определения площади ($P \pm \Delta P$), м ² | 1685 \pm |
| 3 | Формула, примененная для расчета предельной допустимой погрешности определения площади земельного участка (ΔP), м ² | — |
| 4 | Площадь земельного участка согласно сведениям Единого государственного реестра недвижимости (Ркад), м ² | 1 449 |
| 5 | Оценка расхождения P и $P_{кад}$ ($P - P_{кад}$), м ² | 236 |
| 6 | Предельный минимальный и максимальный размеры земельного участка ($R_{мин}$ и $R_{макс}$), м ² | $R_{мин} =$ — $R_{макс} =$ — |
| 7 | Кадастровый или иной номер (обозначение) здания, сооружения, объекта незавершенного строительства, расположенного на земельном участке | — |
| 8 | Иные сведения | — |

1. Сведения о характерных точках границы уточняемого земельного участка с кадастровым номером 43:05:330701:398

Зона № 3

| Обозначение характерных точек границ | Существующие координаты, м | | Уточненные координаты, м | | Метод определения координат | Средняя квадратическая погрешность определения координат характерной точки (Mt), м | Формулы, примененные для расчета средней квадратической погрешности определения координат характерной точки (Mt), м |
|--|----------------------------|---|--------------------------|--------------|--|--|--|
| | X | Y | X | Y | | | |
| 1 | 2 | 3 | 4 | 5 | 6 | 7 | 8 |
| н20621У | — | — | 668 079,19 | 3 175 344,15 | Метод спутниковых геодезических измерений (определений) | 0,10 | — |
| 787 | — | — | 668 096,46 | 3 175 366,25 | | | |
| 786 | — | — | 668 058,43 | 3 175 390,15 | | | |
| н20658У | — | — | 668 052,86 | 3 175 393,65 | | | |
| н20659У | — | — | 668 051,87 | 3 175 392,06 | | | |
| н20660У | — | — | 668 050,74 | 3 175 392,77 | | | |
| н20661У | — | — | 668 049,09 | 3 175 390,15 | | | |
| н20662У | — | — | 668 049,86 | 3 175 389,67 | | | |
| н20663У | — | — | 668 041,79 | 3 175 374,13 | | | |
| н20664У | — | — | 668 041,79 | 3 175 368,60 | | | |
| н20665У | — | — | 668 042,89 | 3 175 367,95 | | | |
| н20666У | — | — | 668 041,83 | 3 175 366,15 | | | |
| н20667У | — | — | 668 039,16 | 3 175 367,72 | | | |

| 1 | 2 | 3 | 4 | 5 | 6 | 7 | 8 |
|---------|---|---|------------|--------------|---|------|---|
| н20620У | — | — | 668 038,29 | 3 175 365,83 | Метод спутниковых геодезических измерений (определений) | 0,10 | — |
| н20621У | — | — | 668 079,19 | 3 175 344,15 | | | |

2. Сведения о частях границ уточняемого земельного участка с кадастровым номером 43:05:330701:398

| Обозначение части границ | | Горизонтальное проложение (S), м | Описание прохождения части границ | Отметка о наличии земельного спора о местоположении границ земельного участка |
|--------------------------|---------|----------------------------------|-----------------------------------|---|
| от т. | до т. | | | |
| 1 | 2 | 3 | 4 | 5 |
| н20621У | 787 | 28,05 | — | — |
| 787 | 786 | 44,92 | | |
| 786 | н20658У | 6,58 | | |
| н20658У | н20659У | 1,87 | | |
| н20659У | н20660У | 1,33 | | |
| н20660У | н20661У | 3,10 | | |
| н20661У | н20662У | 0,91 | | |
| н20662У | н20663У | 17,51 | | |
| н20663У | н20664У | 5,53 | | |
| н20664У | н20665У | 1,28 | | |
| н20665У | н20666У | 2,09 | | |
| н20666У | н20667У | 3,10 | | |
| н20667У | н20620У | 2,08 | | |
| н20620У | н20621У | 46,29 | | |

3. Общие сведения об уточняемом земельном участке с кадастровым номером 43:05:330701:398

| № п/п | Наименование характеристики земельного участка | Значение характеристики |
|-------|--|--|
| 1 | 2 | 3 |
| 1 | Адрес земельного участка | — |
| | Местоположение земельного участка (при отсутствии присвоенного адреса) | Российская Федерация, Кировская область, Верхнекамский р-н, Кирс г, Новая ул, д 37 |
| | Дополнительные сведения о местоположении земельного участка | — |
| 2 | Площадь земельного участка ± величина погрешности определения площади ($P \pm \Delta P$), м ² | 1455 ± 0 |

| 1 | 2 | 3 |
|---|--|---|
| 3 | Формула, примененная для расчета предельной допустимой погрешности определения площади земельного участка (ΔP), м ² | — |
| 4 | Площадь земельного участка согласно сведениям Единого государственного реестра недвижимости ($P_{\text{кад}}$), м ² | 1 548 |
| 5 | Оценка расхождения P и $P_{\text{кад}}$ ($P - P_{\text{кад}}$), м ² | 93 |
| 6 | Предельный минимальный и максимальный размеры земельного участка ($P_{\text{мин}}$ и $P_{\text{макс}}$), м ² | $P_{\text{мин}} = \text{—}$ $P_{\text{макс}} = \text{—}$ |
| 7 | Кадастровый или иной номер (обозначение) здания, сооружения, объекта незавершенного строительства, расположенного на земельном участке | — |
| 8 | Иные сведения | — |

1. Сведения о характерных точках границы уточняемого земельного участка с кадастровым номером _____

Зона № _____

| Обозначение характерных точек границ | Существующие координаты, м | | Уточненные координаты, м | | Метод определения координат | Средняя квадратическая погрешность определения координат характерной точки (M_t), м | Формулы, примененные для расчета средней квадратической погрешности определения координат характерной точки (M_t), м |
|--------------------------------------|----------------------------|---|--------------------------|---|-----------------------------|---|--|
| | X | Y | X | Y | | | |
| 1 | 2 | 3 | 4 | 5 | 6 | 7 | 8 |
| | | | | | | | |

2. Сведения о частях границ уточняемого земельного участка с кадастровым номером _____

| Обозначение части границ | | Горизонтальное проложение (S), м | Описание прохождения части границ | Отметка о наличии земельного спора о местоположении границ земельного участка |
|--------------------------|-------|----------------------------------|-----------------------------------|---|
| от т. | до т. | | | |
| 1 | 2 | 3 | 4 | 5 |
| | | | | |

3. Общие сведения об уточняемом земельном участке с кадастровым номером 43:05:330701:397

| № п/п | Наименование характеристики земельного участка | Значение характеристики |
|-------|--|---|
| 1 | 2 | 3 |
| 1 | Адрес земельного участка | — |
| | Местоположение земельного участка (при отсутствии присвоенного адреса) | Российская Федерация, Кировская область, Верхнекамский р-н, Кирс г, Поселковая ул, д 64 |
| | Дополнительные сведения о местоположении земельного участка | — |

| 1 | 2 | 3 |
|---|--|---|
| 2 | Площадь земельного участка ± величина погрешности определения площади ($P \pm \Delta P$), м ² | 0 ± |
| 3 | Формула, примененная для расчета предельной допустимой погрешности определения площади земельного участка (ΔP), м ² | — |
| 4 | Площадь земельного участка согласно сведениям Единого государственного реестра недвижимости ($P_{\text{кад}}$), м ² | 1 400 |
| 5 | Оценка расхождения P и $P_{\text{кад}}$ ($P - P_{\text{кад}}$), м ² | 1 400 |
| 6 | Предельный минимальный и максимальный размеры земельного участка ($P_{\text{мин}}$ и $P_{\text{макс}}$), м ² | $P_{\text{мин}} = \text{—}$ $P_{\text{макс}} = \text{—}$ |
| 7 | Кадастровый или иной номер (обозначение) здания, сооружения, объекта незавершенного строительства, расположенного на земельном участке | — |
| 8 | Иные сведения | — |

1. Сведения о характерных точках границы уточняемого земельного участка с кадастровым номером 43:05:330701:396

| Зона № <u>3</u> | | | | | | | |
|--------------------------------------|----------------------------|---|--------------------------|--------------|---|---|--|
| Обозначение характерных точек границ | Существующие координаты, м | | Уточненные координаты, м | | Метод определения координат | Средняя квадратическая погрешность определения координат характерной точки (M_t), м | Формулы, примененные для расчета средней квадратической погрешности определения координат характерной точки (M_t), м |
| | X | Y | X | Y | | | |
| 1 | 2 | 3 | 4 | 5 | 6 | 7 | 8 |
| 20598 | — | — | 667 762,53 | 3 175 482,91 | Метод спутниковых геодезических измерений (определений) | 0,10 | — |
| 20597 | — | — | 667 789,72 | 3 175 519,64 | | | |
| 20596 | — | — | 667 790,74 | 3 175 520,30 | | | |
| 20595 | — | — | 667 796,19 | 3 175 527,97 | | | |
| 21115 | — | — | 667 776,99 | 3 175 546,88 | | | |
| 21114 | — | — | 667 758,76 | 3 175 520,84 | | | |

| 1 | 2 | 3 | 4 | 5 | 6 | 7 | 8 |
|-------|---|---|------------|--------------|---|------|---|
| 21113 | — | — | 667 745,50 | 3 175 504,09 | Метод спутниковых геодезических измерений (определений) | 0,10 | — |
| 21112 | — | — | 667 741,64 | 3 175 499,69 | | | |
| 20598 | — | — | 667 762,53 | 3 175 482,91 | | | |

2. Сведения о частях границ уточняемого земельного участка с кадастровым номером 43:05:330701:396

| Обозначение части границ | | Горизонтальное проложение (S), м | Описание прохождения части границ | Отметка о наличии земельного спора о местоположении границ земельного участка |
|--------------------------|-------|----------------------------------|-----------------------------------|---|
| от т. | до т. | | | |
| 1 | 2 | 3 | 4 | 5 |
| 20598 | 20597 | 45,70 | — | — |
| 20597 | 20596 | 1,21 | | |
| 20596 | 20595 | 9,41 | | |
| 20595 | 21115 | 26,95 | | |
| 21115 | 21114 | 31,79 | | |
| 21114 | 21113 | 21,36 | | |
| 21113 | 21112 | 5,85 | | |
| 21112 | 20598 | 26,79 | | |

3. Общие сведения об уточняемом земельном участке с кадастровым номером 43:05:330701:396

| № п/п | Наименование характеристики земельного участка | Значение характеристики |
|-------|--|--|
| 1 | 2 | 3 |
| 1 | Адрес земельного участка | — |
| | Местоположение земельного участка (при отсутствии присвоенного адреса) | Российская Федерация, Кировская область, Верхнекамский р-н, Кирс г, Свободы ул, д 30 |
| | Дополнительные сведения о местоположении земельного участка | — |
| 2 | Площадь земельного участка ± величина погрешности определения площади ($P \pm \Delta P$), м ² | 1504 ± |
| 3 | Формула, примененная для расчета предельной допустимой погрешности определения площади земельного участка (ΔP), м ² | — |
| 4 | Площадь земельного участка согласно сведениям Единого государственного реестра недвижимости (Ркад), м ² | 1 684 |
| 5 | Оценка расхождения P и Ркад ($P - P_{кад}$), м ² | 180 |

| | | |
|---|--|-----------------------|
| 1 | 2 | 3 |
| 6 | Пределный минимальный и максимальный размеры земельного участка (Рмин и Рмакс), м ² | Рмин = — Рмакс = — |
| 7 | Кадастровый или иной номер (обозначение) здания, сооружения, объекта незавершенного строительства, расположенного на земельном участке | — |
| 8 | Иные сведения | — |

I. Сведения о характерных точках границы уточняемого земельного участка с кадастровым номером 43:05:330701:395

| Зона № | | 3 | | | | | |
|--------------------------------------|----------------------------|---|--------------------------|--------------|---|--|---|
| Обозначение характерных точек границ | Существующие координаты, м | | Уточненные координаты, м | | Метод определения координат | Средняя квадратическая погрешность определения координат характерной точки (Mt), м | Формулы, примененные для расчета средней квадратической погрешности определения координат характерной точки (Mt), м |
| | X | Y | X | Y | | | |
| 1 | 2 | 3 | 4 | 5 | 6 | 7 | 8 |
| 825 | — | — | 667 480,52 | 3 175 563,70 | Метод спутниковых геодезических измерений (определений) | 0,10 | — |
| 278 | — | — | 667 491,19 | 3 175 578,53 | | | |
| 277 | — | — | 667 477,38 | 3 175 588,67 | | | |
| н21107У | — | — | 667 445,93 | 3 175 545,65 | | | |
| н21108У | — | — | 667 437,34 | 3 175 533,90 | | | |
| н21109У | — | — | 667 435,23 | 3 175 530,95 | | | |
| н21110У | — | — | 667 437,10 | 3 175 529,29 | | | |
| н21111У | — | — | 667 448,60 | 3 175 520,01 | | | |
| н20917У | — | — | 667 451,47 | 3 175 524,08 | | | |

| 1 | 2 | 3 | 4 | 5 | 6 | 7 | 8 |
|---------|---|---|------------|--------------|---|------|---|
| н20916У | — | — | 667 452,11 | 3 175 524,99 | Метод спутниковых геодезических измерений (определений) | 0,10 | — |
| н20915У | — | — | 667 459,59 | 3 175 535,32 | | | |
| н20914У | — | — | 667 469,06 | 3 175 548,23 | | | |
| н20913У | — | — | 667 474,29 | 3 175 555,48 | | | |
| 825 | — | — | 667 480,52 | 3 175 563,70 | | | |

2. Сведения о частях границ уточняемого земельного участка с кадастровым номером 43:05:330701:395

| Обозначение части границ | | Горизонтальное проложение (S), м | Описание прохождения части границ | Отметка о наличии земельного спора о местоположении границ земельного участка |
|--------------------------|---------|----------------------------------|-----------------------------------|---|
| от т. | до т. | | | |
| 1 | 2 | 3 | 4 | 5 |
| 825 | 278 | 18,27 | — | — |
| 278 | 277 | 17,13 | | |
| 277 | н21107У | 53,29 | | |
| н21107У | н21108У | 14,56 | | |
| н21108У | н21109У | 3,63 | | |
| н21109У | н21110У | 2,50 | | |
| н21110У | н21111У | 14,78 | | |
| н21111У | н20917У | 4,98 | | |
| н20917У | н20916У | 1,11 | | |
| н20916У | н20915У | 12,75 | | |
| н20915У | н20914У | 16,01 | | |
| н20914У | н20913У | 8,94 | | |
| н20913У | 825 | 10,31 | | |

3. Общие сведения об уточняемом земельном участке с кадастровым номером 43:05:330701:395

| № п/п | Наименование характеристики земельного участка | Значение характеристики |
|-------|--|-------------------------|
| 1 | 2 | 3 |
| | | |

| 1 | 2 | 3 |
|---|--|--|
| 1 | Адрес земельного участка | — |
| | Местоположение земельного участка (при отсутствии присвоенного адреса) | Российская Федерация, Кировская область, Верхнекамский р-н, Кирс г, Калинина ул, д 8 |
| | Дополнительные сведения о местоположении земельного участка | — |
| 2 | Площадь земельного участка ± величина погрешности определения площади ($P \pm \Delta P$), м ² | 1236 ± 0 |
| 3 | Формула, примененная для расчета предельной допустимой погрешности определения площади земельного участка (ΔP), м ² | — |
| 4 | Площадь земельного участка согласно сведениям Единого государственного реестра недвижимости ($P_{\text{кад}}$), м ² | 1 326 |
| 5 | Оценка расхождения P и $P_{\text{кад}}$ ($P - P_{\text{кад}}$), м ² | 90 |
| 6 | Предельный минимальный и максимальный размеры земельного участка ($P_{\text{мин}}$ и $P_{\text{макс}}$), м ² | $P_{\text{мин}} = \text{—}$ $P_{\text{макс}} = \text{—}$ |
| 7 | Кадастровый или иной номер (обозначение) здания, сооружения, объекта незавершенного строительства, расположенного на земельном участке | — |
| 8 | Иные сведения | — |

1. Сведения о характерных точках границы уточняемого земельного участка с кадастровым номером 43:05:330701:394

| Зона № 3 | | | | | | | |
|--------------------------------------|----------------------------|---|--------------------------|--------------|---|---|--|
| Обозначение характерных точек границ | Существующие координаты, м | | Уточненные координаты, м | | Метод определения координат | Средняя квадратическая погрешность определения координат характерной точки (M_t), м | Формулы, примененные для расчета средней квадратической погрешности определения координат характерной точки (M_t), м |
| | X | Y | X | Y | | | |
| 1 | 2 | 3 | 4 | 5 | 6 | 7 | 8 |
| 660 | — | — | 667 671,23 | 3 175 672,86 | Метод спутниковых геодезических измерений (определений) | 0,10 | — |
| н21106У | — | — | 667 669,06 | 3 175 674,53 | | | |
| н21105У | — | — | 667 671,24 | 3 175 677,59 | | | |

| 1 | 2 | 3 | 4 | 5 | 6 | 7 | 8 |
|---------|---|---|------------|--------------|---|------|---|
| н21104У | — | — | 667 669,52 | 3 175 678,79 | Метод спутниковых геодезических измерений (определений) | 0,10 | — |
| н21103У | — | — | 667 671,21 | 3 175 681,21 | | | |
| н21102У | — | — | 667 673,01 | 3 175 679,95 | | | |
| н21101У | — | — | 667 678,61 | 3 175 687,16 | | | |
| н21100У | — | — | 667 677,66 | 3 175 687,83 | | | |
| н21099У | — | — | 667 682,80 | 3 175 695,01 | | | |
| н21098У | — | — | 667 683,74 | 3 175 694,39 | | | |
| н21097У | — | — | 667 688,63 | 3 175 701,03 | | | |
| н21096У | — | — | 667 689,53 | 3 175 702,29 | | | |
| н21095У | — | — | 667 697,86 | 3 175 696,34 | | | |
| н21094У | — | — | 667 718,35 | 3 175 682,47 | | | |
| 659 | — | — | 667 700,01 | 3 175 653,00 | | | |
| 660 | — | — | 667 671,23 | 3 175 672,86 | | | |

2. Сведения о частях границ уточняемого земельного участка с кадастровым номером 43:05:330701:394

| Обозначение части границ | | Горизонтальное проложение (S), м | Описание прохождения части границ | Отметка о наличии земельного спора о местоположении границ земельного участка |
|--------------------------|---------|----------------------------------|-----------------------------------|---|
| от т. | до т. | | | |
| 1 | 2 | 3 | 4 | 5 |
| 660 | н21106У | 2,74 | — | — |
| н21106У | н21105У | 3,76 | | |
| н21105У | н21104У | 2,10 | | |
| н21104У | н21103У | 2,95 | | |
| н21103У | н21102У | 2,20 | | |

| 1 | 2 | 3 | 4 | 5 |
|---------|---------|-------|---|---|
| н21102У | н21101У | 9,13 | — | — |
| н21101У | н21100У | 1,16 | | |
| н21100У | н21099У | 8,83 | | |
| н21099У | н21098У | 1,13 | | |
| н21098У | н21097У | 8,25 | | |
| н21097У | н21096У | 1,55 | | |
| н21096У | н21095У | 10,24 | | |
| н21095У | н21094У | 24,74 | | |
| н21094У | 659 | 34,71 | | |
| 659 | 660 | 34,97 | | |

3. Общие сведения об уточняемом земельном участке с кадастровым номером 43:05:330701:394

| № п/п | Наименование характеристики земельного участка | Значение характеристики |
|-------|--|--|
| 1 | 2 | 3 |
| 1 | Адрес земельного участка | — |
| | Местоположение земельного участка (при отсутствии присвоенного адреса) | Российская Федерация, Кировская область, Верхнекамский р-н, Кирс г, Чкалова ул, д 63 |
| | Дополнительные сведения о местоположении земельного участка | — |
| 2 | Площадь земельного участка ± величина погрешности определения площади ($P \pm \Delta P$), м ² | 1270 ± |
| 3 | Формула, примененная для расчета предельной допустимой погрешности определения площади земельного участка (ΔP), м ² | — |
| 4 | Площадь земельного участка согласно сведениям Единого государственного реестра недвижимости (Ркад), м ² | 1 225 |
| 5 | Оценка расхождения Р и Ркад ($P - P_{кад}$), м ² | 45 |
| 6 | Предельный минимальный и максимальный размеры земельного участка (Рмин и Рмакс), м ² | Рмин = — Рмакс = — |
| 7 | Кадастровый или иной номер (обозначение) здания, сооружения, объекта незавершенного строительства, расположенного на земельном участке | — |
| 8 | Иные сведения | — |

1. Сведения о характерных точках границы уточняемого земельного участка с кадастровым номером 43:05:330701:390

Зона № 3

| Обозначение характерных точек границ | Существующие координаты, м | | Уточненные координаты, м | | Метод определения координат | Средняя квадратическая погрешность определения координат характерной точки (Mt), м | Формулы, примененные для расчета средней квадратической погрешности определения координат характерной точки (Mt), м |
|--|----------------------------|---|--------------------------|--------------|--|--|--|
| | X | Y | X | Y | | | |
| 1 | 2 | 3 | 4 | 5 | 6 | 7 | 8 |
| н21061У | — | — | 667 523,22 | 3 175 500,73 | Метод спутниковых геодезических измерений (определений) | 0,10 | — |
| н21062У | — | — | 667 524,87 | 3 175 499,66 | | | |
| н21063У | — | — | 667 526,83 | 3 175 502,79 | | | |
| н21064У | — | — | 667 524,19 | 3 175 504,86 | | | |
| н21065У | — | — | 667 530,02 | 3 175 513,51 | | | |
| н21066У | — | — | 667 526,99 | 3 175 515,75 | | | |
| н21067У | — | — | 667 528,74 | 3 175 518,41 | | | |
| н21068У | — | — | 667 532,09 | 3 175 516,29 | | | |
| 828 | — | — | 667 536,10 | 3 175 521,41 | | | |
| 827 | — | — | 667 519,51 | 3 175 534,28 | | | |
| н21069У | — | — | 667 488,88 | 3 175 493,26 | | | |
| н21070У | — | — | 667 503,64 | 3 175 482,42 | | | |
| н21071У | — | — | 667 509,70 | 3 175 481,09 | | | |

| 1 | 2 | 3 | 4 | 5 | 6 | 7 | 8 |
|---------|---|---|------------|--------------|---|------|---|
| н21061У | — | — | 667 523,22 | 3 175 500,73 | Метод спутниковых геодезических измерений (определений) | 0,10 | — |

2. Сведения о частях границ уточняемого земельного участка с кадастровым номером 43:05:330701:390

| Обозначение части границ | | Горизонтальное проложение (S), м | Описание прохождения части границ | Отметка о наличии земельного спора о местоположении границ земельного участка |
|--------------------------|---------|----------------------------------|-----------------------------------|---|
| от т. | до т. | | | |
| 1 | 2 | 3 | 4 | 5 |
| н21061У | н21062У | 1,97 | — | — |
| н21062У | н21063У | 3,69 | | |
| н21063У | н21064У | 3,35 | | |
| н21064У | н21065У | 10,43 | | |
| н21065У | н21066У | 3,77 | | |
| н21066У | н21067У | 3,18 | | |
| н21067У | н21068У | 3,96 | | |
| н21068У | 828 | 6,50 | | |
| 828 | 827 | 21,00 | | |
| 827 | н21069У | 51,19 | | |
| н21069У | н21070У | 18,31 | | |
| н21070У | н21071У | 6,20 | | |
| н21071У | н21061У | 23,84 | | |

3. Общие сведения об уточняемом земельном участке с кадастровым номером 43:05:330701:390

| № п/п | Наименование характеристики земельного участка | Значение характеристики |
|-------|--|---|
| 1 | 2 | 3 |
| 1 | Адрес земельного участка | — |
| | Местоположение земельного участка (при отсутствии присвоенного адреса) | Российская Федерация, Кировская область, Верхнекамский р-н, Кирс г, Калинина ул, д 14 |
| | Дополнительные сведения о местоположении земельного участка | — |
| 2 | Площадь земельного участка ± величина погрешности определения площади ($P \pm \Delta P$), м ² | 1131 ± 0 |
| 3 | Формула, примененная для расчета предельной допустимой погрешности определения площади земельного участка (ΔP), м ² | — |
| 4 | Площадь земельного участка согласно сведениям Единого государственного реестра недвижимости (P _{кад}), м ² | 893 |

| | | |
|---|--|-----------------------|
| 1 | 2 | 3 |
| 5 | Оценка расхождения Р и Ркад (Р - Ркад), м ² | 238 |
| 6 | Предельный минимальный и максимальный размеры земельного участка (Рмин и Рмакс), м ² | Рмин = — Рмакс = — |
| 7 | Кадастровый или иной номер (обозначение) здания, сооружения, объекта незавершенного строительства, расположенного на земельном участке | — |
| 8 | Иные сведения | — |

1. Сведения о характерных точках границы уточняемого земельного участка с кадастровым номером 43:05:330701:382

| Зона № | | 3 | | | | | |
|--------------------------------------|----------------------------|---|--------------------------|--------------|---|--|---|
| Обозначение характерных точек границ | Существующие координаты, м | | Уточненные координаты, м | | Метод определения координат | Средняя квадратическая погрешность определения координат характерной точки (Mt), м | Формулы, примененные для расчета средней квадратической погрешности определения координат характерной точки (Mt), м |
| | X | Y | X | Y | | | |
| 1 | 2 | 3 | 4 | 5 | 6 | 7 | 8 |
| 936 | — | — | 667 611,85 | 3 175 670,30 | Метод спутниковых геодезических измерений (определений) | 0,10 | — |
| 486 | — | — | 667 596,61 | 3 175 649,46 | | | |
| н21060У | — | — | 667 607,15 | 3 175 641,87 | | | |
| н21043У | — | — | 667 607,79 | 3 175 641,43 | | | |
| н21044У | — | — | 667 618,22 | 3 175 633,90 | | | |
| н21045У | — | — | 667 620,26 | 3 175 632,47 | | | |
| н21046У | — | — | 667 626,82 | 3 175 640,97 | | | |
| н21047У | — | — | 667 627,99 | 3 175 642,45 | | | |
| н21048У | — | — | 667 629,78 | 3 175 644,83 | | | |

| 1 | 2 | 3 | 4 | 5 | 6 | 7 | 8 |
|-----|---|---|------------|--------------|---|------|---|
| 934 | — | — | 667 635,59 | 3 175 651,31 | Метод спутниковых геодезических измерений (определений) | 0,10 | — |
| 936 | — | — | 667 611,85 | 3 175 670,30 | | | |

2. Сведения о частях границ уточняемого земельного участка с кадастровым номером 43:05:330701:382

| Обозначение части границ | | Горизонтальное проложение (S), м | Описание прохождения части границ | Отметка о наличии земельного спора о местоположении границ земельного участка |
|--------------------------|---------|----------------------------------|-----------------------------------|---|
| от т. | до т. | | | |
| 1 | 2 | 3 | 4 | 5 |
| 936 | 486 | 25,82 | — | — |
| 486 | н21060У | 12,99 | | |
| н21060У | н21043У | 0,78 | | |
| н21043У | н21044У | 12,86 | | |
| н21044У | н21045У | 2,49 | | |
| н21045У | н21046У | 10,74 | | |
| н21046У | н21047У | 1,89 | | |
| н21047У | н21048У | 2,98 | | |
| н21048У | 934 | 8,70 | | |
| 934 | 936 | 30,40 | | |

3. Общие сведения об уточняемом земельном участке с кадастровым номером 43:05:330701:382

| № п/п | Наименование характеристики земельного участка | Значение характеристики |
|-------|--|---|
| 1 | 2 | 3 |
| 1 | Адрес земельного участка | — |
| | Местоположение земельного участка (при отсутствии присвоенного адреса) | Российская Федерация, Кировская область, Верхнекамский р-н, Кирс г, Чкалова ул, д 46а |
| | Дополнительные сведения о местоположении земельного участка | — |
| 2 | Площадь земельного участка ± величина погрешности определения площади ($P \pm \Delta P$), м ² | 740 ± |
| 3 | Формула, примененная для расчета предельной допустимой погрешности определения площади земельного участка (ΔP), м ² | — |
| 4 | Площадь земельного участка согласно сведениям Единого государственного реестра недвижимости (Ркад), м ² | 647 |
| 5 | Оценка расхождения Р и Ркад ($P - P_{кад}$), м ² | 93 |

| 1 | 2 | 3 |
|---|--|---|
| 6 | Пределный минимальный и максимальный размеры земельного участка (Р _{мин} и Р _{макс}), м ² | Р _{мин} = — Р _{макс} = — |
| 7 | Кадастровый или иной номер (обозначение) здания, сооружения, объекта незавершенного строительства, расположенного на земельном участке | — |
| 8 | Иные сведения | — |

I. Сведения о характерных точках границы уточняемого земельного участка с кадастровым номером 43:05:330701:381

| Зона № 3 | | | | | | | |
|--------------------------------------|----------------------------|---|--------------------------|--------------|---|--|---|
| Обозначение характерных точек границ | Существующие координаты, м | | Уточненные координаты, м | | Метод определения координат | Средняя квадратическая погрешность определения координат характерной точки (Mt), м | Формулы, примененные для расчета средней квадратической погрешности определения координат характерной точки (Mt), м |
| | X | Y | X | Y | | | |
| 1 | 2 | 3 | 4 | 5 | 6 | 7 | 8 |
| н21015У | — | — | 668 128,86 | 3 175 693,48 | Метод спутниковых геодезических измерений (определений) | 0,10 | — |
| н21017У | — | — | 668 129,92 | 3 175 695,18 | | | |
| н21018У | — | — | 668 126,96 | 3 175 696,87 | | | |
| н21019У | — | — | 668 121,61 | 3 175 701,30 | | | |
| н21020У | — | — | 668 116,23 | 3 175 706,07 | | | |
| н21021У | — | — | 668 102,85 | 3 175 715,98 | | | |
| н21022У | — | — | 668 100,31 | 3 175 712,71 | | | |
| н21023У | — | — | 668 094,48 | 3 175 705,14 | | | |
| н21024У | — | — | 668 092,94 | 3 175 703,05 | | | |

| 1 | 2 | 3 | 4 | 5 | 6 | 7 | 8 |
|---------|---|---|------------|--------------|---|------|---|
| н21025У | — | — | 668 089,77 | 3 175 698,55 | Метод спутниковых геодезических измерений (определений) | 0,10 | — |
| н21026У | — | — | 668 088,64 | 3 175 697,05 | | | |
| н21027У | — | — | 668 080,97 | 3 175 686,96 | | | |
| н21028У | — | — | 668 080,47 | 3 175 685,76 | | | |
| н21029У | — | — | 668 079,13 | 3 175 683,94 | | | |
| н21030У | — | — | 668 078,19 | 3 175 682,61 | | | |
| н21031У | — | — | 668 082,76 | 3 175 678,80 | | | |
| н21032У | — | — | 668 084,11 | 3 175 677,60 | | | |
| н21033У | — | — | 668 089,27 | 3 175 673,56 | | | |
| н21034У | — | — | 668 090,75 | 3 175 675,36 | | | |
| н21035У | — | — | 668 097,97 | 3 175 670,13 | | | |
| н21036У | — | — | 668 097,63 | 3 175 667,79 | | | |
| н21037У | — | — | 668 102,48 | 3 175 664,15 | | | |
| н21038У | — | — | 668 106,87 | 3 175 665,19 | | | |
| н21039У | — | — | 668 114,49 | 3 175 675,18 | | | |
| н21040У | — | — | 668 113,51 | 3 175 677,16 | | | |
| н21041У | — | — | 668 126,66 | 3 175 694,81 | | | |

| | | | | | | | |
|---------|---|---|------------|--------------|---|------|---|
| 1 | 2 | 3 | 4 | 5 | 6 | 7 | 8 |
| н21015У | — | — | 668 128,86 | 3 175 693,48 | Метод спутниковых геодезических измерений (определений) | 0,10 | — |

2. Сведения о частях границ уточняемого земельного участка с кадастровым номером 43:05:330701:381

| Обозначение части границ | | Горизонтальное проложение (S), м | Описание прохождения части границ | Отметка о наличии земельного спора о местоположении границ земельного участка |
|--------------------------|---------|----------------------------------|-----------------------------------|---|
| от т. | до т. | | | |
| 1 | 2 | 3 | 4 | 5 |
| н21015У | н21017У | 2,00 | | |
| н21017У | н21018У | 3,41 | | |
| н21018У | н21019У | 6,95 | | |
| н21019У | н21020У | 7,19 | | |
| н21020У | н21021У | 16,65 | | |
| н21021У | н21022У | 4,14 | | |
| н21022У | н21023У | 9,55 | | |
| н21023У | н21024У | 2,60 | | |
| н21024У | н21025У | 5,50 | | |
| н21025У | н21026У | 1,88 | | |
| н21026У | н21027У | 12,67 | | |
| н21027У | н21028У | 1,30 | | |
| н21028У | н21029У | 2,26 | | |
| н21029У | н21030У | 1,63 | | |
| н21030У | н21031У | 5,95 | | |
| н21031У | н21032У | 1,81 | | |
| н21032У | н21033У | 6,55 | | |
| н21033У | н21034У | 2,33 | | |
| н21034У | н21035У | 8,92 | | |
| н21035У | н21036У | 2,36 | | |
| н21036У | н21037У | 6,06 | | |
| н21037У | н21038У | 4,51 | | |
| н21038У | н21039У | 12,56 | | |
| н21039У | н21040У | 2,21 | | |
| н21040У | н21041У | 22,01 | | |
| н21041У | н21015У | 2,57 | | |

3. Общие сведения об уточняемом земельном участке с кадастровым номером 43:05:330701:381

| № п/п | Наименование характеристики земельного участка | Значение характеристики |
|-------|--|--|
| 1 | 2 | 3 |
| 1 | Адрес земельного участка | — |
| | Местоположение земельного участка (при отсутствии присвоенного адреса) | Российская Федерация, Кировская область, Верхнекамский р-н, Кирс г, Запрудная ул, д 24 |
| | Дополнительные сведения о местоположении земельного участка | — |
| 2 | Площадь земельного участка ± величина погрешности определения площади ($P \pm \Delta P$), м ² | 1336 ± |
| 3 | Формула, примененная для расчета предельной допустимой погрешности определения площади земельного участка (ΔP), м ² | — |
| 4 | Площадь земельного участка согласно сведениям Единого государственного реестра недвижимости ($P_{\text{кад}}$), м ² | 1 242 |
| 5 | Оценка расхождения P и $P_{\text{кад}}$ ($P - P_{\text{кад}}$), м ² | 94 |
| 6 | Предельный минимальный и максимальный размеры земельного участка ($P_{\text{мин}}$ и $P_{\text{макс}}$), м ² | $P_{\text{мин}} = \text{—}$ $P_{\text{макс}} = \text{—}$ |
| 7 | Кадастровый или иной номер (обозначение) здания, сооружения, объекта незавершенного строительства, расположенного на земельном участке | — |
| 8 | Иные сведения | — |

1. Сведения о характерных точках границы уточняемого земельного участка с кадастровым номером 43:05:330701:378

Зона № 3

| Обозначение характерных точек границ | Существующие координаты, м | | Уточненные координаты, м | | Метод определения координат | Средняя квадратическая погрешность определения координат характерной точки (M_t), м | Формулы, примененные для расчета средней квадратической погрешности определения координат характерной точки (M_t), м |
|--------------------------------------|----------------------------|---|--------------------------|--------------|---|---|--|
| | X | Y | X | Y | | | |
| 1 | 2 | 3 | 4 | 5 | 6 | 7 | 8 |
| н20694У | — | — | 667 424,19 | 3 175 628,36 | Метод спутниковых геодезических измерений (определений) | 0,10 | — |
| 20695 | — | — | 667 438,70 | 3 175 617,55 | | | |

| 1 | 2 | 3 | 4 | 5 | 6 | 7 | 8 |
|---------|---|---|------------|--------------|---|------|---|
| 20696 | — | — | 667 455,03 | 3 175 637,82 | Метод спутниковых геодезических измерений (определений) | 0,10 | — |
| 20697 | — | — | 667 461,36 | 3 175 646,79 | | | |
| 20698 | — | — | 667 466,25 | 3 175 655,63 | | | |
| 20699 | — | — | 667 471,79 | 3 175 663,76 | | | |
| 20700 | — | — | 667 476,03 | 3 175 671,12 | | | |
| 20701 | — | — | 667 479,36 | 3 175 675,59 | | | |
| н20702У | — | — | 667 473,17 | 3 175 679,92 | | | |
| н20703У | — | — | 667 470,91 | 3 175 681,50 | | | |
| н20704У | — | — | 667 462,96 | 3 175 687,08 | | | |
| н20705У | — | — | 667 459,97 | 3 175 683,09 | | | |
| н20706У | — | — | 667 455,37 | 3 175 676,82 | | | |
| н20707У | — | — | 667 450,66 | 3 175 669,43 | | | |
| н20708У | — | — | 667 428,18 | 3 175 634,61 | | | |
| н20694У | — | — | 667 424,19 | 3 175 628,36 | | | |

2. Сведения о частях границ уточняемого земельного участка с кадастровым номером 43:05:330701:378

| Обозначение части границ | | Горизонтальное проложение (S), м | Описание прохождения части границ | Отметка о наличии земельного спора о местоположении границ земельного участка |
|--------------------------|-------|----------------------------------|-----------------------------------|---|
| от т. | до т. | | | |
| 1 | 2 | 3 | 4 | 5 |
| н20694У | 20695 | 18,09 | — | — |
| 20695 | 20696 | 26,03 | | |
| 20696 | 20697 | 10,98 | | |

| 1 | 2 | 3 | 4 | 5 |
|---------|---------|-------|---|---|
| 20697 | 20698 | 10,10 | — | — |
| 20698 | 20699 | 9,84 | | |
| 20699 | 20700 | 8,49 | | |
| 20700 | 20701 | 5,57 | | |
| 20701 | н20702У | 7,55 | | |
| н20702У | н20703У | 2,76 | | |
| н20703У | н20704У | 9,71 | | |
| н20704У | н20705У | 4,99 | | |
| н20705У | н20706У | 7,78 | | |
| н20706У | н20707У | 8,76 | | |
| н20707У | н20708У | 41,45 | | |
| н20708У | н20694У | 7,42 | | |

3. Общие сведения об уточняемом земельном участке с кадастровым номером 43:05:330701:378

| № п/п | Наименование характеристики земельного участка | Значение характеристики |
|-------|--|--|
| 1 | 2 | 3 |
| 1 | Адрес земельного участка | — |
| | Местоположение земельного участка (при отсутствии присвоенного адреса) | Российская Федерация, Кировская область, Верхнекамский р-н, Кирс г, Свободы ул, д 18 |
| | Дополнительные сведения о местоположении земельного участка | — |
| 2 | Площадь земельного участка ± величина погрешности определения площади ($P \pm \Delta P$), м ² | 1431 ± 0 |
| 3 | Формула, примененная для расчета предельной допустимой погрешности определения площади земельного участка (ΔP), м ² | — |
| 4 | Площадь земельного участка согласно сведениям Единого государственного реестра недвижимости (Ркад), м ² | 837 |
| 5 | Оценка расхождения Р и Ркад ($P - P_{кад}$), м ² | 594 |
| 6 | Предельный минимальный и максимальный размеры земельного участка ($P_{мин}$ и $P_{макс}$), м ² | $P_{мин} = —$ $P_{макс} = —$ |
| 7 | Кадастровый или иной номер (обозначение) здания, сооружения, объекта незавершенного строительства, расположенного на земельном участке | — |
| 8 | Иные сведения | — |

1. Сведения о характерных точках границы уточняемого земельного участка с кадастровым номером 43:05:330701:375

Зона № 3

| Обозначение характерных точек границ | Существующие координаты, м | | Уточненные координаты, м | | Метод определения координат | Средняя квадратическая погрешность определения координат характерной точки (Mt), м | Формулы, примененные для расчета средней квадратической погрешности определения координат характерной точки (Mt), м |
|--|----------------------------|---|--------------------------|--------------|--|--|--|
| | X | Y | X | Y | | | |
| 1 | 2 | 3 | 4 | 5 | 6 | 7 | 8 |
| 628 | — | — | 667 755,03 | 3 175 922,59 | Метод спутниковых геодезических измерений (определений) | 0,10 | — |
| 633 | — | — | 667 748,72 | 3 175 914,71 | | | |
| 632 | — | — | 667 738,72 | 3 175 896,96 | | | |
| н21007У | — | — | 667 785,05 | 3 175 875,04 | | | |
| н21008У | — | — | 667 788,84 | 3 175 873,32 | | | |
| н21009У | — | — | 667 790,66 | 3 175 875,59 | | | |
| н21010У | — | — | 667 793,37 | 3 175 879,80 | | | |
| н21011У | — | — | 667 794,22 | 3 175 879,25 | | | |
| н21012У | — | — | 667 797,20 | 3 175 882,95 | | | |
| н21013У | — | — | 667 798,88 | 3 175 881,92 | | | |
| н21014У | — | — | 667 804,55 | 3 175 890,83 | | | |
| 829 | — | — | 667 805,59 | 3 175 892,45 | | | |
| 628 | — | — | 667 755,03 | 3 175 922,59 | | | |

2. Сведения о частях границ уточняемого земельного участка с кадастровым номером 43:05:330701:375

| Обозначение части границ | | Горизонтальное проложение (S), м | Описание прохождения части границ | Отметка о наличии земельного спора о местоположении границ земельного участка |
|--------------------------|---------|----------------------------------|-----------------------------------|---|
| от т. | до т. | | | |
| 1 | 2 | 3 | 4 | 5 |
| 628 | 633 | 10,10 | — | — |
| 633 | 632 | 20,37 | | |
| 632 | н21007У | 51,25 | | |
| н21007У | н21008У | 4,16 | | |
| н21008У | н21009У | 2,91 | | |
| н21009У | н21010У | 5,01 | | |
| н21010У | н21011У | 1,01 | | |
| н21011У | н21012У | 4,75 | | |
| н21012У | н21013У | 1,97 | | |
| н21013У | н21014У | 10,56 | | |
| н21014У | 829 | 1,93 | | |
| 829 | 628 | 58,86 | | |

3. Общие сведения об уточняемом земельном участке с кадастровым номером 43:05:330701:375

| № п/п | Наименование характеристики земельного участка | Значение характеристики |
|-------|--|--|
| 1 | 2 | 3 |
| 1 | Адрес земельного участка | — |
| | Местоположение земельного участка (при отсутствии присвоенного адреса) | Российская Федерация, Кировская область, Верхнекамский р-н, Кирс г, Чкалова ул, д 64 |
| | Дополнительные сведения о местоположении земельного участка | — |
| 2 | Площадь земельного участка ± величина погрешности определения площади ($P \pm \Delta P$), м ² | 1599 ± |
| 3 | Формула, примененная для расчета предельной допустимой погрешности определения площади земельного участка (ΔP), м ² | — |
| 4 | Площадь земельного участка согласно сведениям Единого государственного реестра недвижимости (Ркад), м ² | 1 479 |
| 5 | Оценка расхождения Р и Ркад ($P - P_{кад}$), м ² | 120 |
| 6 | Предельный минимальный и максимальный размеры земельного участка ($R_{мин}$ и $R_{макс}$), м ² | $R_{мин} = \text{—}$ $R_{макс} = \text{—}$ |

| | | |
|---|--|---|
| 1 | 2 | 3 |
| 7 | Кадастровый или иной номер (обозначение) здания, сооружения, объекта незавершенного строительства, расположенного на земельном участке | — |
| 8 | Иные сведения | — |

1. Сведения о характерных точках границы уточняемого земельного участка с кадастровым номером 43:05:330701:370

Зона № 3

| Обозначение характерных точек границ | Существующие координаты, м | | Уточненные координаты, м | | Метод определения координат | Средняя квадратическая погрешность определения координат характерной точки (Mt), м | Формулы, примененные для расчета средней квадратической погрешности определения координат характерной точки (Mt), м |
|--------------------------------------|----------------------------|---|--------------------------|--------------|---|--|---|
| | X | Y | X | Y | | | |
| 1 | 2 | 3 | 4 | 5 | 6 | 7 | 8 |
| н20602У | — | — | 667 813,22 | 3 175 423,23 | Метод спутниковых геодезических измерений (определений) | 0,10 | — |
| н20986У | — | — | 667 793,40 | 3 175 435,76 | | | |
| н20987У | — | — | 667 786,75 | 3 175 440,67 | | | |
| н20988У | — | — | 667 782,52 | 3 175 443,78 | | | |
| н20989У | — | — | 667 775,85 | 3 175 435,19 | | | |
| н20990У | — | — | 667 778,36 | 3 175 433,38 | | | |
| н20991У | — | — | 667 771,12 | 3 175 423,09 | | | |
| н20992У | — | — | 667 769,26 | 3 175 424,31 | | | |
| н20654У | — | — | 667 758,41 | 3 175 408,56 | | | |
| н20994У | — | — | 667 761,27 | 3 175 406,36 | | | |

| 1 | 2 | 3 | 4 | 5 | 6 | 7 | 8 |
|---------|---|---|------------|--------------|---|------|---|
| н20652У | — | — | 667 757,28 | 3 175 401,18 | Метод спутниковых геодезических измерений (определений) | 0,10 | — |
| н20651У | — | — | 667 783,11 | 3 175 381,31 | | | |
| н20602У | — | — | 667 813,22 | 3 175 423,23 | | | |

2. Сведения о частях границ уточняемого земельного участка с кадастровым номером 43:05:330701:370

| Обозначение части границ | | Горизонтальное проложение (S), м | Описание прохождения части границ | Отметка о наличии земельного спора о местоположении границ земельного участка |
|--------------------------|---------|----------------------------------|-----------------------------------|---|
| от т. | до т. | | | |
| 1 | 2 | 3 | 4 | 5 |
| н20602У | н20986У | 23,45 | — | — |
| н20986У | н20987У | 8,27 | | |
| н20987У | н20988У | 5,25 | | |
| н20988У | н20989У | 10,88 | | |
| н20989У | н20990У | 3,09 | | |
| н20990У | н20991У | 12,58 | | |
| н20991У | н20992У | 2,22 | | |
| н20992У | н20654У | 19,13 | | |
| н20654У | н20994У | 3,61 | | |
| н20994У | н20652У | 6,54 | | |
| н20652У | н20651У | 32,59 | | |
| н20651У | н20602У | 51,61 | | |

3. Общие сведения об уточняемом земельном участке с кадастровым номером 43:05:330701:370

| № п/п | Наименование характеристики земельного участка | Значение характеристики |
|-------|--|---|
| 1 | 2 | 3 |
| 1 | Адрес земельного участка | — |
| | Местоположение земельного участка (при отсутствии присвоенного адреса) | Российская Федерация, Кировская область, Верхнекамский р-н, Кирс г, Цылева ул, д 43 |
| | Дополнительные сведения о местоположении земельного участка | — |
| 2 | Площадь земельного участка ± величина погрешности определения площади ($P \pm \Delta P$), м ² | 1773 ± |
| 3 | Формула, примененная для расчета предельной допустимой погрешности определения площади земельного участка (ΔP), м ² | — |

| 1 | 2 | 3 |
|---|--|-----------------------|
| 4 | Площадь земельного участка согласно сведениям Единого государственного реестра недвижимости (Ркад), м ² | 1 611 |
| 5 | Оценка расхождения Р и Ркад (Р - Ркад), м ² | 162 |
| 6 | Предельный минимальный и максимальный размеры земельного участка (Рмин и Рмакс), м ² | Рмин = — Рмакс = — |
| 7 | Кадастровый или иной номер (обозначение) здания, сооружения, объекта незавершенного строительства, расположенного на земельном участке | — |
| 8 | Иные сведения | — |

I. Сведения о характерных точках границы уточняемого земельного участка с кадастровым номером 43:05:330701:369

Зона № 3

| Обозначение характерных точек границ | Существующие координаты, м | | Уточненные координаты, м | | Метод определения координат | Средняя квадратическая погрешность определения координат характерной точки (Mt), м | Формулы, примененные для расчета средней квадратической погрешности определения координат характерной точки (Mt), м |
|--------------------------------------|----------------------------|---|--------------------------|--------------|---|--|---|
| | X | Y | X | Y | | | |
| 1 | 2 | 3 | 4 | 5 | 6 | 7 | 8 |
| н20967У | — | — | 667 848,91 | 3 175 958,74 | Метод спутниковых геодезических измерений (определений) | 0,10 | — |
| н20968У | — | — | 667 854,87 | 3 175 971,45 | | | |
| н20969У | — | — | 667 856,31 | 3 175 974,20 | | | |
| н20970У | — | — | 667 861,16 | 3 175 972,85 | | | |
| н20971У | — | — | 667 862,79 | 3 175 979,60 | | | |
| н20972У | — | — | 667 863,39 | 3 175 981,46 | | | |
| н20973У | — | — | 667 869,03 | 3 175 992,46 | | | |
| н20974У | — | — | 667 869,47 | 3 176 000,54 | | | |

| 1 | 2 | 3 | 4 | 5 | 6 | 7 | 8 |
|---------|---|---|------------|--------------|---|------|---|
| 272 | — | — | 667 847,54 | 3 176 013,21 | Метод спутниковых геодезических измерений (определений) | 0,10 | — |
| 1239 | — | — | 667 825,43 | 3 175 976,12 | | | |
| н20977У | — | — | 667 829,49 | 3 175 974,06 | | | |
| н20978У | — | — | 667 828,23 | 3 175 971,45 | | | |
| н20979У | — | — | 667 836,55 | 3 175 965,48 | | | |
| н20967У | — | — | 667 848,91 | 3 175 958,74 | | | |

2. Сведения о частях границ уточняемого земельного участка с кадастровым номером 43:05:330701:369

| Обозначение части границ | | Горизонтальное проложение (S), м | Описание прохождения части границ | Отметка о наличии земельного спора о местоположении границ земельного участка |
|--------------------------|---------|----------------------------------|-----------------------------------|---|
| от т. | до т. | | | |
| 1 | 2 | 3 | 4 | 5 |
| н20967У | н20968У | 14,04 | — | — |
| н20968У | н20969У | 3,10 | | |
| н20969У | н20970У | 5,03 | | |
| н20970У | н20971У | 6,94 | | |
| н20971У | н20972У | 1,95 | | |
| н20972У | н20973У | 12,36 | | |
| н20973У | н20974У | 8,09 | | |
| н20974У | 272 | 25,33 | | |
| 272 | 1239 | 43,18 | | |
| 1239 | н20977У | 4,55 | | |
| н20977У | н20978У | 2,90 | | |
| н20978У | н20979У | 10,24 | | |
| н20979У | н20967У | 14,08 | | |

3. Общие сведения об уточняемом земельном участке с кадастровым номером 43:05:330701:369

| № п/п | Наименование характеристики земельного участка | Значение характеристики |
|-------|--|-------------------------|
| 1 | 2 | 3 |
| | | |

| 1 | 2 | 3 |
|---|--|--|
| 1 | Адрес земельного участка | — |
| | Местоположение земельного участка (при отсутствии присвоенного адреса) | Российская Федерация, Кировская область, Верхнекамский р-н, Кирс г, Панферова ул, д 10 |
| | Дополнительные сведения о местоположении земельного участка | — |
| 2 | Площадь земельного участка ± величина погрешности определения площади ($P \pm \Delta P$), м ² | 1331 ± |
| 3 | Формула, примененная для расчета предельной допустимой погрешности определения площади земельного участка (ΔP), м ² | — |
| 4 | Площадь земельного участка согласно сведениям Единого государственного реестра недвижимости ($P_{\text{кад}}$), м ² | 1 162 |
| 5 | Оценка расхождения P и $P_{\text{кад}}$ ($P - P_{\text{кад}}$), м ² | 169 |
| 6 | Предельный минимальный и максимальный размеры земельного участка ($P_{\text{мин}}$ и $P_{\text{макс}}$), м ² | $P_{\text{мин}} = \text{—}$ $P_{\text{макс}} = \text{—}$ |
| 7 | Кадастровый или иной номер (обозначение) здания, сооружения, объекта незавершенного строительства, расположенного на земельном участке | — |
| 8 | Иные сведения | — |

1. Сведения о характерных точках границы уточняемого земельного участка с кадастровым номером 43:05:330701:364

| Зона № 3 | | | | | | | |
|--------------------------------------|----------------------------|---|--------------------------|--------------|---|---|--|
| Обозначение характерных точек границ | Существующие координаты, м | | Уточненные координаты, м | | Метод определения координат | Средняя квадратическая погрешность определения координат характерной точки (M_t), м | Формулы, примененные для расчета средней квадратической погрешности определения координат характерной точки (M_t), м |
| | X | Y | X | Y | | | |
| 1 | 2 | 3 | 4 | 5 | 6 | 7 | 8 |
| 1230 | — | — | 667 790,63 | 3 175 943,82 | Метод спутниковых геодезических измерений (определений) | 0,10 | — |
| 1229 | — | — | 667 788,10 | 3 175 939,43 | | | |
| 1228 | — | — | 667 787,95 | 3 175 938,77 | | | |

| 1 | 2 | 3 | 4 | 5 | 6 | 7 | 8 |
|---------|---|---|------------|--------------|---|------|---|
| 831 | — | — | 667 784,05 | 3 175 932,16 | Метод спутниковых геодезических измерений (определений) | 0,10 | — |
| 832 | — | — | 667 810,04 | 3 175 915,32 | | | |
| 833 | — | — | 667 817,05 | 3 175 909,77 | | | |
| н20940У | — | — | 667 834,43 | 3 175 932,29 | | | |
| н20941У | — | — | 667 837,90 | 3 175 936,94 | | | |
| н20942У | — | — | 667 839,81 | 3 175 939,80 | | | |
| н20943У | — | — | 667 837,77 | 3 175 940,97 | | | |
| н20944У | — | — | 667 839,64 | 3 175 943,88 | | | |
| н20945У | — | — | 667 824,01 | 3 175 954,38 | | | |
| н20946У | — | — | 667 811,87 | 3 175 961,61 | | | |
| 1232 | — | — | 667 802,16 | 3 175 964,68 | | | |
| 1231 | — | — | 667 791,24 | 3 175 944,38 | | | |
| 1230 | — | — | 667 790,63 | 3 175 943,82 | | | |

2. Сведения о частях границ уточняемого земельного участка с кадастровым номером 43:05:330701:364

| Обозначение части границ | | Горизонтальное проложение (S), м | Описание прохождения части границ | Отметка о наличии земельного спора о местоположении границ земельного участка |
|--------------------------|-------|----------------------------------|-----------------------------------|---|
| от т. | до т. | | | |
| 1 | 2 | 3 | 4 | 5 |
| 1230 | 1229 | 5,07 | — | — |
| 1229 | 1228 | 0,68 | | |
| 1228 | 831 | 7,67 | | |
| 831 | 832 | 30,97 | | |
| 832 | 833 | 8,94 | | |

| 1 | 2 | 3 | 4 | 5 |
|---------|---------|-------|---|---|
| 833 | н20940У | 28,45 | — | — |
| н20940У | н20941У | 5,80 | | |
| н20941У | н20942У | 3,44 | | |
| н20942У | н20943У | 2,35 | | |
| н20943У | н20944У | 3,46 | | |
| н20944У | н20945У | 18,83 | | |
| н20945У | н20946У | 14,13 | | |
| н20946У | 1232 | 10,18 | | |
| 1232 | 1231 | 23,05 | | |
| 1231 | 1230 | 0,83 | | |

3. Общие сведения об уточняемом земельном участке с кадастровым номером 43:05:330701:364

| № п/п | Наименование характеристики земельного участка | Значение характеристики |
|-------|--|--|
| 1 | 2 | 3 |
| 1 | Адрес земельного участка | — |
| | Местоположение земельного участка (при отсутствии присвоенного адреса) | Российская Федерация, Кировская область, Верхнекамский р-н, Кирс г, Чкалова ул, д 68 |
| | Дополнительные сведения о местоположении земельного участка | — |
| 2 | Площадь земельного участка ± величина погрешности определения площади ($P \pm \Delta P$), м ² | 1696 ± |
| 3 | Формула, примененная для расчета предельной допустимой погрешности определения площади земельного участка (ΔP), м ² | — |
| 4 | Площадь земельного участка согласно сведениям Единого государственного реестра недвижимости (Ркад), м ² | 1 370 |
| 5 | Оценка расхождения Р и Ркад ($P - P_{кад}$), м ² | 326 |
| 6 | Предельный минимальный и максимальный размеры земельного участка (Рмин и Рмакс), м ² | Рмин = — Рмакс = — |
| 7 | Кадастровый или иной номер (обозначение) здания, сооружения, объекта незавершенного строительства, расположенного на земельном участке | — |
| 8 | Иные сведения | — |

1. Сведения о характерных точках границы уточняемого земельного участка с кадастровым номером 43:05:330701:361

Зона № 3

| Обозначение характерных точек границ | Существующие координаты, м | | Уточненные координаты, м | | Метод определения координат | Средняя квадратическая погрешность определения координат характерной точки (Mt), м | Формулы, примененные для расчета средней квадратической погрешности определения координат характерной точки (Mt), м |
|--|----------------------------|---|--------------------------|--------------|--|--|--|
| | X | Y | X | Y | | | |
| 1 | 2 | 3 | 4 | 5 | 6 | 7 | 8 |
| н20936У | — | — | 667 810,61 | 3 175 652,37 | Метод спутниковых геодезических измерений (определений) | 0,10 | — |
| н20935У | — | — | 667 803,30 | 3 175 657,32 | | | |
| н20934У | — | — | 667 800,40 | 3 175 659,33 | | | |
| н20933У | — | — | 667 795,72 | 3 175 662,68 | | | |
| н20932У | — | — | 667 788,63 | 3 175 667,63 | | | |
| н20931У | — | — | 667 781,35 | 3 175 672,22 | | | |
| н20930У | — | — | 667 780,74 | 3 175 671,38 | | | |
| н20929У | — | — | 667 777,72 | 3 175 673,56 | | | |
| 1381 | — | — | 667 778,45 | 3 175 674,56 | | | |
| н20928У | — | — | 667 781,75 | 3 175 679,12 | | | |
| 1382 | — | — | 667 786,68 | 3 175 685,65 | | | |
| 1378 | — | — | 667 818,19 | 3 175 727,24 | | | |
| н20927У | — | — | 667 820,96 | 3 175 731,64 | | | |

| 1 | 2 | 3 | 4 | 5 | 6 | 7 | 8 |
|---------|---|---|------------|--------------|---|------|---|
| 587 | — | — | 667 857,42 | 3 175 704,95 | Метод спутниковых геодезических измерений (определений) | 0,10 | — |
| 588 | — | — | 667 814,51 | 3 175 649,96 | | | |
| н20936У | — | — | 667 810,61 | 3 175 652,37 | | | |

2. Сведения о частях границ уточняемого земельного участка с кадастровым номером 43:05:330701:361

| Обозначение части границ | | Горизонтальное проложение (S), м | Описание прохождения части границ | Отметка о наличии земельного спора о местоположении границ земельного участка |
|--------------------------|---------|----------------------------------|-----------------------------------|---|
| от т. | до т. | | | |
| 1 | 2 | 3 | 4 | 5 |
| н20936У | н20935У | 8,83 | — | — |
| н20935У | н20934У | 3,53 | | |
| н20934У | н20933У | 5,76 | | |
| н20933У | н20932У | 8,65 | | |
| н20932У | н20931У | 8,61 | | |
| н20931У | н20930У | 1,04 | | |
| н20930У | н20929У | 3,72 | | |
| н20929У | 1381 | 1,24 | | |
| 1381 | н20928У | 5,63 | | |
| н20928У | 1382 | 8,18 | | |
| 1382 | 1378 | 52,18 | | |
| 1378 | н20927У | 5,20 | | |
| н20927У | 587 | 45,19 | | |
| 587 | 588 | 69,75 | | |
| 588 | н20936У | 4,58 | | |

3. Общие сведения об уточняемом земельном участке с кадастровым номером 43:05:330701:361

| № п/п | Наименование характеристики земельного участка | Значение характеристики |
|-------|--|--|
| 1 | 2 | 3 |
| 1 | Адрес земельного участка | — |
| | Местоположение земельного участка (при отсутствии присвоенного адреса) | Российская Федерация, Кировская область, Верхнекамский р-н, Кирс г, Димитрова ул, д 20 |
| | Дополнительные сведения о местоположении земельного участка | — |

| 1 | 2 | 3 |
|---|--|---|
| 2 | Площадь земельного участка ± величина погрешности определения площади ($P \pm \Delta P$), м ² | 3127 ± |
| 3 | Формула, примененная для расчета предельной допустимой погрешности определения площади земельного участка (ΔP), м ² | — |
| 4 | Площадь земельного участка согласно сведениям Единого государственного реестра недвижимости ($P_{\text{кад}}$), м ² | 1 458 |
| 5 | Оценка расхождения P и $P_{\text{кад}}$ ($P - P_{\text{кад}}$), м ² | 1 669 |
| 6 | Предельный минимальный и максимальный размеры земельного участка ($P_{\text{мин}}$ и $P_{\text{макс}}$), м ² | $P_{\text{мин}} = \text{—}$ $P_{\text{макс}} = \text{—}$ |
| 7 | Кадастровый или иной номер (обозначение) здания, сооружения, объекта незавершенного строительства, расположенного на земельном участке | — |
| 8 | Иные сведения | — |

1. Сведения о характерных точках границы уточняемого земельного участка с кадастровым номером 43:05:330701:358

| Зона № <u>3</u> | | | | | | | |
|--------------------------------------|----------------------------|---|--------------------------|--------------|---|---|--|
| Обозначение характерных точек границ | Существующие координаты, м | | Уточненные координаты, м | | Метод определения координат | Средняя квадратическая погрешность определения координат характерной точки (M_t), м | Формулы, примененные для расчета средней квадратической погрешности определения координат характерной точки (M_t), м |
| | X | Y | X | Y | | | |
| 1 | 2 | 3 | 4 | 5 | 6 | 7 | 8 |
| 826 | — | — | 667 503,99 | 3 175 545,92 | Метод спутниковых геодезических измерений (определений) | 0,10 | — |
| 825 | — | — | 667 480,52 | 3 175 563,70 | | | |
| н20913У | — | — | 667 474,29 | 3 175 555,48 | | | |
| н20914У | — | — | 667 469,06 | 3 175 548,23 | | | |
| н20915У | — | — | 667 459,59 | 3 175 535,32 | | | |
| н20916У | — | — | 667 452,11 | 3 175 524,99 | | | |

| 1 | 2 | 3 | 4 | 5 | 6 | 7 | 8 |
|---------|---|---|------------|--------------|---|------|---|
| н20917У | — | — | 667 451,47 | 3 175 524,08 | Метод спутниковых геодезических измерений (определений) | 0,10 | — |
| н20918У | — | — | 667 456,54 | 3 175 516,07 | | | |
| н20919У | — | — | 667 472,28 | 3 175 504,52 | | | |
| н20920У | — | — | 667 479,80 | 3 175 514,19 | | | |
| н20921У | — | — | 667 482,38 | 3 175 517,52 | | | |
| 826 | — | — | 667 503,99 | 3 175 545,92 | | | |

2. Сведения о частях границ уточняемого земельного участка с кадастровым номером 43:05:330701:358

| Обозначение части границ | | Горизонтальное проложение (S), м | Описание прохождения части границ | Отметка о наличии земельного спора о местоположении границ земельного участка |
|--------------------------|---------|----------------------------------|-----------------------------------|---|
| от т. | до т. | | | |
| 1 | 2 | 3 | 4 | 5 |
| 826 | 825 | 29,44 | — | — |
| 825 | н20913У | 10,31 | | |
| н20913У | н20914У | 8,94 | | |
| н20914У | н20915У | 16,01 | | |
| н20915У | н20916У | 12,75 | | |
| н20916У | н20917У | 1,11 | | |
| н20917У | н20918У | 9,48 | | |
| н20918У | н20919У | 19,52 | | |
| н20919У | н20920У | 12,25 | | |
| н20920У | н20921У | 4,21 | | |
| н20921У | 826 | 35,69 | | |

3. Общие сведения об уточняемом земельном участке с кадастровым номером 43:05:330701:358

| № п/п | Наименование характеристики земельного участка | Значение характеристики |
|-------|--|-------------------------|
| 1 | 2 | 3 |
| | | |

| 1 | 2 | 3 |
|---|--|---|
| 1 | Адрес земельного участка | — |
| | Местоположение земельного участка (при отсутствии присвоенного адреса) | Российская Федерация, Кировская область, Верхнекамский р-н, Кирс г, Калинина ул, д 10 |
| | Дополнительные сведения о местоположении земельного участка | — |
| 2 | Площадь земельного участка ± величина погрешности определения площади ($P \pm \Delta P$), м ² | 1505 ± 0 |
| 3 | Формула, примененная для расчета предельной допустимой погрешности определения площади земельного участка (ΔP), м ² | — |
| 4 | Площадь земельного участка согласно сведениям Единого государственного реестра недвижимости ($P_{\text{кад}}$), м ² | 1 666 |
| 5 | Оценка расхождения P и $P_{\text{кад}}$ ($P - P_{\text{кад}}$), м ² | 161 |
| 6 | Предельный минимальный и максимальный размеры земельного участка ($P_{\text{мин}}$ и $P_{\text{макс}}$), м ² | $P_{\text{мин}} = \text{—}$ $P_{\text{макс}} = \text{—}$ |
| 7 | Кадастровый или иной номер (обозначение) здания, сооружения, объекта незавершенного строительства, расположенного на земельном участке | — |
| 8 | Иные сведения | — |

1. Сведения о характерных точках границы уточняемого земельного участка с кадастровым номером 43:05:330701:357

| Зона № <u>3</u> | | | | | | | |
|--------------------------------------|----------------------------|---|--------------------------|--------------|---|---|--|
| Обозначение характерных точек границ | Существующие координаты, м | | Уточненные координаты, м | | Метод определения координат | Средняя квадратическая погрешность определения координат характерной точки (M_t), м | Формулы, примененные для расчета средней квадратической погрешности определения координат характерной точки (M_t), м |
| | X | Y | X | Y | | | |
| 1 | 2 | 3 | 4 | 5 | 6 | 7 | 8 |
| н20889У | — | — | 667 717,74 | 3 175 863,37 | Метод спутниковых геодезических измерений (определений) | 0,10 | — |
| н20890У | — | — | 667 709,20 | 3 175 847,32 | | | |
| н20891У | — | — | 667 715,51 | 3 175 844,22 | | | |

| 1 | 2 | 3 | 4 | 5 | 6 | 7 | 8 |
|---------|---|---|------------|--------------|---|------|---|
| н20892У | — | — | 667 710,39 | 3 175 835,17 | Метод спутниковых геодезических измерений (определений) | 0,10 | — |
| н20893У | — | — | 667 730,50 | 3 175 823,89 | | | |
| н20894У | — | — | 667 735,13 | 3 175 821,62 | | | |
| н20895У | — | — | 667 738,62 | 3 175 819,18 | | | |
| н20896У | — | — | 667 739,64 | 3 175 820,58 | | | |
| н20897У | — | — | 667 748,67 | 3 175 814,43 | | | |
| н20898У | — | — | 667 747,68 | 3 175 812,80 | | | |
| н20899У | — | — | 667 750,41 | 3 175 811,14 | | | |
| н20900У | — | — | 667 751,63 | 3 175 812,41 | | | |
| н20901У | — | — | 667 753,14 | 3 175 812,94 | | | |
| н20902У | — | — | 667 754,79 | 3 175 815,23 | | | |
| н20903У | — | — | 667 753,14 | 3 175 816,64 | | | |
| н20904У | — | — | 667 760,53 | 3 175 827,80 | | | |
| н20905У | — | — | 667 762,67 | 3 175 826,67 | | | |
| н20906У | — | — | 667 764,80 | 3 175 829,85 | | | |
| н20907У | — | — | 667 771,25 | 3 175 839,79 | | | |
| н20908У | — | — | 667 761,35 | 3 175 845,65 | | | |

| 1 | 2 | 3 | 4 | 5 | 6 | 7 | 8 |
|---------|---|---|------------|--------------|---|------|---|
| н20909У | — | — | 667 759,69 | 3 175 843,26 | Метод спутниковых геодезических измерений (определений) | 0,10 | — |
| н20910У | — | — | 667 744,10 | 3 175 850,73 | | | |
| н20911У | — | — | 667 723,39 | 3 175 860,60 | | | |
| н20912У | — | — | 667 720,84 | 3 175 861,94 | | | |
| н20889У | — | — | 667 717,74 | 3 175 863,37 | | | |

2. Сведения о частях границ уточняемого земельного участка с кадастровым номером 43:05:330701:357

| Обозначение части границ | | Горизонтальное проложение (S), м | Описание прохождения части границ | Отметка о наличии земельного спора о местоположении границ земельного участка |
|--------------------------|---------|----------------------------------|-----------------------------------|---|
| от т. | до т. | | | |
| 1 | 2 | 3 | 4 | 5 |
| н20889У | н20890У | 18,18 | — | — |
| н20890У | н20891У | 7,03 | | |
| н20891У | н20892У | 10,40 | | |
| н20892У | н20893У | 23,06 | | |
| н20893У | н20894У | 5,16 | | |
| н20894У | н20895У | 4,26 | | |
| н20895У | н20896У | 1,73 | | |
| н20896У | н20897У | 10,93 | | |
| н20897У | н20898У | 1,91 | | |
| н20898У | н20899У | 3,20 | | |
| н20899У | н20900У | 1,76 | | |
| н20900У | н20901У | 1,60 | | |
| н20901У | н20902У | 2,82 | | |
| н20902У | н20903У | 2,17 | | |
| н20903У | н20904У | 13,38 | | |
| н20904У | н20905У | 2,42 | | |
| н20905У | н20906У | 3,83 | | |
| н20906У | н20907У | 11,85 | | |
| н20907У | н20908У | 11,50 | | |
| н20908У | н20909У | 2,91 | | |

| 1 | 2 | 3 | 4 | 5 | 6 | 7 | 8 |
|---------|---|---|------------|--------------|---|------|---|
| 20888 | — | — | 667 477,54 | 3 175 634,80 | Метод спутниковых геодезических измерений (определений) | 0,10 | — |
| 20887 | — | — | 667 483,56 | 3 175 644,31 | | | |
| 20886 | — | — | 667 487,25 | 3 175 649,62 | | | |
| 20885 | — | — | 667 488,83 | 3 175 648,42 | | | |
| 20884 | — | — | 667 489,57 | 3 175 649,27 | | | |
| 20883 | — | — | 667 496,11 | 3 175 656,92 | | | |
| 20882 | — | — | 667 495,45 | 3 175 657,35 | | | |
| 20881 | — | — | 667 499,16 | 3 175 661,66 | | | |
| н20880У | — | — | 667 505,23 | 3 175 656,28 | | | |
| н20879У | — | — | 667 508,64 | 3 175 653,79 | | | |
| н20878У | — | — | 667 509,73 | 3 175 655,25 | | | |
| н20877У | — | — | 667 512,16 | 3 175 653,44 | | | |
| н20876У | — | — | 667 511,27 | 3 175 652,26 | | | |
| 280 | — | — | 667 516,18 | 3 175 648,43 | | | |
| 281 | — | — | 667 474,52 | 3 175 590,77 | | | |
| н20872У | — | — | 667 466,08 | 3 175 595,65 | | | |
| 20871 | — | — | 667 455,89 | 3 175 603,74 | | | |

| 1 | 2 | 3 | 4 | 5 | 6 | 7 | 8 |
|-------|---|---|------------|--------------|---|------|---|
| 20888 | — | — | 667 477,54 | 3 175 634,80 | Метод спутниковых геодезических измерений (определений) | 0,10 | — |

2. Сведения о частях границ уточняемого земельного участка с кадастровым номером 43:05:330701:338

| Обозначение части границ | | Горизонтальное проложение (S), м | Описание прохождения части границ | Отметка о наличии земельного спора о местоположении границ земельного участка |
|--------------------------|---------|----------------------------------|-----------------------------------|---|
| от т. | до т. | | | |
| 1 | 2 | 3 | 4 | 5 |
| 20888 | 20887 | 11,26 | — | — |
| 20887 | 20886 | 6,47 | | |
| 20886 | 20885 | 1,98 | | |
| 20885 | 20884 | 1,13 | | |
| 20884 | 20883 | 10,06 | | |
| 20883 | 20882 | 0,79 | | |
| 20882 | 20881 | 5,69 | | |
| 20881 | н20880У | 8,11 | | |
| н20880У | н20879У | 4,22 | | |
| н20879У | н20878У | 1,82 | | |
| н20878У | н20877У | 3,03 | | |
| н20877У | н20876У | 1,48 | | |
| н20876У | 280 | 6,23 | | |
| 280 | 281 | 71,14 | | |
| 281 | н20872У | 9,75 | | |
| н20872У | 20871 | 13,01 | | |
| 20871 | 20888 | 37,86 | | |

3. Общие сведения об уточняемом земельном участке с кадастровым номером 43:05:330701:338

| № п/п | Наименование характеристики земельного участка | Значение характеристики |
|-------|--|--|
| 1 | 2 | 3 |
| 1 | Адрес земельного участка | — |
| | Местоположение земельного участка (при отсутствии присвоенного адреса) | Российская Федерация, Кировская область, Верхнекамский р-н, Кирс г, Свободы ул, д 11 |
| | Дополнительные сведения о местоположении земельного участка | — |
| 2 | Площадь земельного участка ± величина погрешности определения площади ($P \pm \Delta P$), м ² | 1654 ± 0 |

| 1 | 2 | 3 |
|---|--|---|
| 3 | Формула, примененная для расчета предельной допустимой погрешности определения площади земельного участка (ΔP), м ² | — |
| 4 | Площадь земельного участка согласно сведениям Единого государственного реестра недвижимости ($P_{\text{кад}}$), м ² | 1 304 |
| 5 | Оценка расхождения P и $P_{\text{кад}}$ ($P - P_{\text{кад}}$), м ² | 350 |
| 6 | Предельный минимальный и максимальный размеры земельного участка ($P_{\text{мин}}$ и $P_{\text{макс}}$), м ² | $P_{\text{мин}} = \text{—}$ $P_{\text{макс}} = \text{—}$ |
| 7 | Кадастровый или иной номер (обозначение) здания, сооружения, объекта незавершенного строительства, расположенного на земельном участке | — |
| 8 | Иные сведения | — |

1. Сведения о характерных точках границы уточняемого земельного участка с кадастровым номером 43:05:330701:337

Зона № 3

| Обозначение характерных точек границ | Существующие координаты, м | | Уточненные координаты, м | | Метод определения координат | Средняя квадратическая погрешность определения координат характерной точки (M_t), м | Формулы, примененные для расчета средней квадратической погрешности определения координат характерной точки (M_t), м |
|--------------------------------------|----------------------------|---|--------------------------|--------------|---|---|--|
| | X | Y | X | Y | | | |
| 1 | 2 | 3 | 4 | 5 | 6 | 7 | 8 |
| 20870 | — | — | 667 920,99 | 3 175 485,84 | Метод спутниковых геодезических измерений (определений) | 0,10 | — |
| 1007 | — | — | 667 939,57 | 3 175 510,12 | | | |
| 1008 | — | — | 667 978,25 | 3 175 483,03 | | | |
| н20859У | — | — | 667 967,38 | 3 175 468,09 | | | |
| н20858У | — | — | 667 965,89 | 3 175 469,13 | | | |
| н20857У | — | — | 667 959,00 | 3 175 459,70 | | | |
| н20856У | — | — | 667 958,41 | 3 175 460,27 | | | |

| 1 | 2 | 3 | 4 | 5 | 6 | 7 | 8 |
|-------|---|---|------------|--------------|---|------|---|
| 84 | — | — | 667 957,38 | 3 175 459,04 | Метод спутниковых геодезических измерений (определений) | 0,10 | — |
| 20870 | — | — | 667 920,99 | 3 175 485,84 | | | |

2. Сведения о частях границ уточняемого земельного участка с кадастровым номером 43:05:330701:337

| Обозначение части границ | | Горизонтальное проложение (S), м | Описание прохождения части границ | Отметка о наличии земельного спора о местоположении границ земельного участка |
|--------------------------|---------|----------------------------------|-----------------------------------|---|
| от т. | до т. | | | |
| 1 | 2 | 3 | 4 | 5 |
| 20870 | 1007 | 30,57 | — | — |
| 1007 | 1008 | 47,22 | | |
| 1008 | н20859У | 18,48 | | |
| н20859У | н20858У | 1,82 | | |
| н20858У | н20857У | 11,68 | | |
| н20857У | н20856У | 0,82 | | |
| н20856У | 84 | 1,60 | | |
| 84 | 20870 | 45,19 | | |

3. Общие сведения об уточняемом земельном участке с кадастровым номером 43:05:330701:337

| № п/п | Наименование характеристики земельного участка | Значение характеристики |
|-------|--|---|
| 1 | 2 | 3 |
| 1 | Адрес земельного участка | — |
| | Местоположение земельного участка (при отсутствии присвоенного адреса) | Российская Федерация, Кировская область, Верхнекамский р-н, Кирс г, Поселковая ул, д 46 |
| | Дополнительные сведения о местоположении земельного участка | — |
| 2 | Площадь земельного участка ± величина погрешности определения площади ($P \pm \Delta P$), м ² | 1456 ± |
| 3 | Формула, примененная для расчета предельной допустимой погрешности определения площади земельного участка (ΔP), м ² | — |
| 4 | Площадь земельного участка согласно сведениям Единого государственного реестра недвижимости ($P_{\text{кад}}$), м ² | 1 361 |
| 5 | Оценка расхождения P и $P_{\text{кад}}$ ($P - P_{\text{кад}}$), м ² | 95 |
| 6 | Предельный минимальный и максимальный размеры земельного участка ($P_{\text{мин}}$ и $P_{\text{макс}}$), м ² | $P_{\text{мин}} = \text{—}$ $P_{\text{макс}} = \text{—}$ |

| | | |
|---|--|---|
| 1 | 2 | 3 |
| 7 | Кадастровый или иной номер (обозначение) здания, сооружения, объекта незавершенного строительства, расположенного на земельном участке | — |
| 8 | Иные сведения | — |

1. Сведения о характерных точках границы уточняемого земельного участка с кадастровым номером 43:05:330701:336

Зона № 3

| Обозначение характерных точек границ | Существующие координаты, м | | Уточненные координаты, м | | Метод определения координат | Средняя квадратическая погрешность определения координат характерной точки (Mt), м | Формулы, примененные для расчета средней квадратической погрешности определения координат характерной точки (Mt), м |
|--------------------------------------|----------------------------|---|--------------------------|--------------|---|--|---|
| | X | Y | X | Y | | | |
| 1 | 2 | 3 | 4 | 5 | 6 | 7 | 8 |
| 243 | — | — | 667 742,82 | 3 175 594,78 | Метод спутниковых геодезических измерений (определений) | 0,10 | — |
| н20843У | — | — | 667 744,93 | 3 175 593,37 | | | |
| н20844У | — | — | 667 772,38 | 3 175 630,46 | | | |
| н20845У | — | — | 667 786,89 | 3 175 650,88 | | | |
| н20846У | — | — | 667 788,72 | 3 175 653,37 | | | |
| н20847У | — | — | 667 783,32 | 3 175 657,17 | | | |
| н20848У | — | — | 667 773,96 | 3 175 663,27 | | | |
| н20849У | — | — | 667 771,38 | 3 175 664,89 | | | |
| н20850У | — | — | 667 771,27 | 3 175 664,71 | | | |
| н20851У | — | — | 667 769,50 | 3 175 661,89 | | | |

| 1 | 2 | 3 | 4 | 5 | 6 | 7 | 8 |
|---------|---|---|------------|--------------|---|------|---|
| н20852У | — | — | 667 765,45 | 3 175 655,31 | Метод спутниковых геодезических измерений (определений) | 0,10 | — |
| н20853У | — | — | 667 764,70 | 3 175 654,10 | | | |
| н20854У | — | — | 667 762,34 | 3 175 650,58 | | | |
| 248 | — | — | 667 728,82 | 3 175 604,29 | | | |
| 243 | — | — | 667 742,82 | 3 175 594,78 | | | |

2. Сведения о частях границ уточняемого земельного участка с кадастровым номером 43:05:330701:336

| Обозначение части границ | | Горизонтальное проложение (S), м | Описание прохождения части границ | Отметка о наличии земельного спора о местоположении границ земельного участка |
|--------------------------|---------|----------------------------------|-----------------------------------|---|
| от т. | до т. | | | |
| 1 | 2 | 3 | 4 | 5 |
| 243 | н20843У | 2,54 | — | — |
| н20843У | н20844У | 46,14 | | |
| н20844У | н20845У | 25,05 | | |
| н20845У | н20846У | 3,09 | | |
| н20846У | н20847У | 6,60 | | |
| н20847У | н20848У | 11,17 | | |
| н20848У | н20849У | 3,05 | | |
| н20849У | н20850У | 0,21 | | |
| н20850У | н20851У | 3,33 | | |
| н20851У | н20852У | 7,73 | | |
| н20852У | н20853У | 1,42 | | |
| н20853У | н20854У | 4,24 | | |
| н20854У | 248 | 57,15 | | |
| 248 | 243 | 16,92 | | |

3. Общие сведения об уточняемом земельном участке с кадастровым номером 43:05:330701:336

| № п/п | Наименование характеристики земельного участка | Значение характеристики |
|-------|--|-------------------------|
| 1 | 2 | 3 |
| | | |

| 1 | 2 | 3 |
|---|--|--|
| 1 | Адрес земельного участка | — |
| | Местоположение земельного участка (при отсутствии присвоенного адреса) | Российская Федерация, Кировская область, Верхнекамский р-н, Кирс г, Димитрова ул, д 19 |
| | Дополнительные сведения о местоположении земельного участка | — |
| 2 | Площадь земельного участка ± величина погрешности определения площади ($P \pm \Delta P$), м ² | 1475 ± |
| 3 | Формула, примененная для расчета предельной допустимой погрешности определения площади земельного участка (ΔP), м ² | — |
| 4 | Площадь земельного участка согласно сведениям Единого государственного реестра недвижимости ($P_{\text{кад}}$), м ² | 1 512 |
| 5 | Оценка расхождения P и $P_{\text{кад}}$ ($P - P_{\text{кад}}$), м ² | 37 |
| 6 | Предельный минимальный и максимальный размеры земельного участка ($P_{\text{мин}}$ и $P_{\text{макс}}$), м ² | $P_{\text{мин}} = \text{—}$ $P_{\text{макс}} = \text{—}$ |
| 7 | Кадастровый или иной номер (обозначение) здания, сооружения, объекта незавершенного строительства, расположенного на земельном участке | — |
| 8 | Иные сведения | — |

1. Сведения о характерных точках границы уточняемого земельного участка с кадастровым номером 43:05:330701:333

| Зона № 3 | | | | | | | |
|--------------------------------------|----------------------------|---|--------------------------|--------------|---|---|--|
| Обозначение характерных точек границ | Существующие координаты, м | | Уточненные координаты, м | | Метод определения координат | Средняя квадратическая погрешность определения координат характерной точки (M_t), м | Формулы, примененные для расчета средней квадратической погрешности определения координат характерной точки (M_t), м |
| | X | Y | X | Y | | | |
| 1 | 2 | 3 | 4 | 5 | 6 | 7 | 8 |
| 657 | — | — | 667 726,01 | 3 175 635,16 | Метод спутниковых геодезических измерений (определений) | 0,10 | — |
| н20832У | — | — | 667 739,11 | 3 175 657,85 | | | |
| н20833У | — | — | 667 744,05 | 3 175 665,54 | | | |

| 1 | 2 | 3 | 4 | 5 | 6 | 7 | 8 |
|---------|---|---|------------|--------------|---|------|---|
| н20834У | — | — | 667 745,67 | 3 175 668,17 | Метод спутниковых геодезических измерений (определений) | 0,10 | — |
| н20835У | — | — | 667 749,85 | 3 175 673,93 | | | |
| н20836У | — | — | 667 752,68 | 3 175 678,02 | | | |
| н20837У | — | — | 667 730,84 | 3 175 692,10 | | | |
| н20838У | — | — | 667 728,81 | 3 175 689,11 | | | |
| н20839У | — | — | 667 725,03 | 3 175 683,41 | | | |
| н20840У | — | — | 667 729,50 | 3 175 680,06 | | | |
| н20841У | — | — | 667 728,74 | 3 175 678,93 | | | |
| н20842У | — | — | 667 727,93 | 3 175 677,72 | | | |
| 658 | — | — | 667 707,17 | 3 175 647,87 | | | |
| 657 | — | — | 667 726,01 | 3 175 635,16 | | | |

2. Сведения о частях границ уточняемого земельного участка с кадастровым номером 43:05:330701:333

| Обозначение части границ | | Горизонтальное проложение (S), м | Описание прохождения части границ | Отметка о наличии земельного спора о местоположении границ земельного участка |
|--------------------------|---------|----------------------------------|-----------------------------------|---|
| от т. | до т. | | | |
| 1 | 2 | 3 | 4 | 5 |
| 657 | н20832У | 26,20 | — | — |
| н20832У | н20833У | 9,14 | | |
| н20833У | н20834У | 3,09 | | |
| н20834У | н20835У | 7,12 | | |
| н20835У | н20836У | 4,97 | | |
| н20836У | н20837У | 25,99 | | |
| н20837У | н20838У | 3,61 | | |
| н20838У | н20839У | 6,84 | | |

| 1 | 2 | 3 | 4 | 5 |
|---------|---------|-------|---|---|
| н20839У | н20840У | 5,59 | — | — |
| н20840У | н20841У | 1,36 | | |
| н20841У | н20842У | 1,46 | | |
| н20842У | 658 | 36,36 | | |
| 658 | 657 | 22,73 | | |

3. Общие сведения об уточняемом земельном участке с кадастровым номером 43:05:330701:333

| № п/п | Наименование характеристики земельного участка | Значение характеристики |
|-------|--|--|
| 1 | 2 | 3 |
| 1 | Адрес земельного участка | — |
| | Местоположение земельного участка (при отсутствии присвоенного адреса) | Российская Федерация, Кировская область, Верхнекамский р-н, Кирс г, Димитрова ул, д 15 |
| | Дополнительные сведения о местоположении земельного участка | — |
| 2 | Площадь земельного участка \pm величина погрешности определения площади ($P \pm \Delta P$), м ² | 1113 \pm |
| 3 | Формула, примененная для расчета предельной допустимой погрешности определения площади земельного участка (ΔP), м ² | — |
| 4 | Площадь земельного участка согласно сведениям Единого государственного реестра недвижимости (Ркад), м ² | 1 108 |
| 5 | Оценка расхождения P и $P_{кад}$ ($P - P_{кад}$), м ² | 5 |
| 6 | Предельный минимальный и максимальный размеры земельного участка ($R_{мин}$ и $R_{макс}$), м ² | $R_{мин} =$ — $R_{макс} =$ — |
| 7 | Кадастровый или иной номер (обозначение) здания, сооружения, объекта незавершенного строительства, расположенного на земельном участке | — |
| 8 | Иные сведения | — |

1. Сведения о характерных точках границы уточняемого земельного участка с кадастровым номером 43:05:330701:332

Зона № 3

| Обозначение характерных точек границ | Существующие координаты, м | | Уточненные координаты, м | | Метод определения координат | Средняя квадратическая погрешность определения координат характерной точки (Mt), м | Формулы, примененные для расчета средней квадратической погрешности определения координат характерной точки (Mt), м |
|--|----------------------------|---|--------------------------|--------------|--|--|--|
| | X | Y | X | Y | | | |
| 1 | 2 | 3 | 4 | 5 | 6 | 7 | 8 |
| 1276 | — | — | 668 031,03 | 3 175 941,03 | Метод спутниковых геодезических измерений (определений) | 0,10 | — |
| н20812У | — | — | 668 033,82 | 3 175 949,61 | | | |
| н20813У | — | — | 668 037,77 | 3 175 962,61 | | | |
| н20814У | — | — | 668 020,56 | 3 175 970,64 | | | |
| н20815У | — | — | 668 011,13 | 3 175 972,81 | | | |
| н20816У | — | — | 668 008,83 | 3 175 970,32 | | | |
| н20831У | — | — | 668 000,04 | 3 175 956,53 | | | |
| 20670 | — | — | 667 999,93 | 3 175 956,30 | | | |
| 20671 | — | — | 667 985,18 | 3 175 907,30 | | | |
| н20819У | — | — | 667 992,75 | 3 175 904,25 | | | |
| н20820У | — | — | 667 992,12 | 3 175 902,86 | | | |
| н20821У | — | — | 667 995,67 | 3 175 901,70 | | | |
| н20822У | — | — | 668 008,18 | 3 175 897,42 | | | |

| 1 | 2 | 3 | 4 | 5 | 6 | 7 | 8 |
|------|---|---|------------|--------------|---|------|---|
| 1277 | — | — | 668 016,29 | 3 175 898,64 | Метод спутниковых геодезических измерений (определений) | 0,10 | — |
| 1276 | — | — | 668 031,03 | 3 175 941,03 | | | |

2. Сведения о частях границ уточняемого земельного участка с кадастровым номером 43:05:330701:332

| Обозначение части границ | | Горизонтальное проложение (S), м | Описание прохождения части границ | Отметка о наличии земельного спора о местоположении границ земельного участка |
|--------------------------|---------|----------------------------------|-----------------------------------|---|
| от т. | до т. | | | |
| 1 | 2 | 3 | 4 | 5 |
| 1276 | н20812У | 9,02 | — | — |
| н20812У | н20813У | 13,59 | | |
| н20813У | н20814У | 18,99 | | |
| н20814У | н20815У | 9,68 | | |
| н20815У | н20816У | 3,39 | | |
| н20816У | н20831У | 16,35 | | |
| н20831У | 20670 | 0,25 | | |
| 20670 | 20671 | 51,17 | | |
| 20671 | н20819У | 8,16 | | |
| н20819У | н20820У | 1,53 | | |
| н20820У | н20821У | 3,73 | | |
| н20821У | н20822У | 13,22 | | |
| н20822У | 1277 | 8,20 | | |
| 1277 | 1276 | 44,88 | | |

3. Общие сведения об уточняемом земельном участке с кадастровым номером 43:05:330701:332

| № п/п | Наименование характеристики земельного участка | Значение характеристики |
|-------|--|--|
| 1 | 2 | 3 |
| 1 | Адрес земельного участка | — |
| | Местоположение земельного участка (при отсутствии присвоенного адреса) | Российская Федерация, Кировская область, Верхнекамский р-н, Кирс г, Панферова ул, д 20 |
| | Дополнительные сведения о местоположении земельного участка | — |
| 2 | Площадь земельного участка ± величина погрешности определения площади ($P \pm \Delta P$), м ² | 2352 ± |

| 1 | 2 | 3 |
|---|--|---|
| 3 | Формула, примененная для расчета предельной допустимой погрешности определения площади земельного участка (ΔP), м ² | — |
| 4 | Площадь земельного участка согласно сведениям Единого государственного реестра недвижимости ($P_{\text{кад}}$), м ² | 1 430 |
| 5 | Оценка расхождения P и $P_{\text{кад}}$ ($P - P_{\text{кад}}$), м ² | 922 |
| 6 | Предельный минимальный и максимальный размеры земельного участка ($P_{\text{мин}}$ и $P_{\text{макс}}$), м ² | $P_{\text{мин}} = \text{—}$ $P_{\text{макс}} = \text{—}$ |
| 7 | Кадастровый или иной номер (обозначение) здания, сооружения, объекта незавершенного строительства, расположенного на земельном участке | — |
| 8 | Иные сведения | — |

1. Сведения о характерных точках границы уточняемого земельного участка с кадастровым номером 43:05:330701:325

| Зона № <u>3</u> | | | | | | | |
|--------------------------------------|----------------------------|---|--------------------------|--------------|---|---|--|
| Обозначение характерных точек границ | Существующие координаты, м | | Уточненные координаты, м | | Метод определения координат | Средняя квадратическая погрешность определения координат характерной точки (M_t), м | Формулы, примененные для расчета средней квадратической погрешности определения координат характерной точки (M_t), м |
| | X | Y | X | Y | | | |
| 1 | 2 | 3 | 4 | 5 | 6 | 7 | 8 |
| н20775У | — | — | 668 056,13 | 3 175 703,34 | Метод спутниковых геодезических измерений (определений) | 0,10 | — |
| н20776У | — | — | 668 059,83 | 3 175 708,72 | | | |
| н20777У | — | — | 668 061,13 | 3 175 711,18 | | | |
| н20778У | — | — | 668 062,03 | 3 175 713,05 | | | |
| н20779У | — | — | 668 063,54 | 3 175 715,00 | | | |
| н20780У | — | — | 668 064,62 | 3 175 716,38 | | | |
| н20781У | — | — | 668 065,39 | 3 175 717,39 | | | |

| 1 | 2 | 3 | 4 | 5 | 6 | 7 | 8 |
|---------|---|---|------------|--------------|---|------|---|
| н20782У | — | — | 668 068,73 | 3 175 721,77 | Метод спутниковых геодезических измерений (определений) | 0,10 | — |
| н20783У | — | — | 668 070,28 | 3 175 723,54 | | | |
| н20784У | — | — | 668 079,87 | 3 175 735,80 | | | |
| 877 | — | — | 668 051,60 | 3 175 759,40 | | | |
| 876 | — | — | 668 030,12 | 3 175 727,84 | | | |
| н20785У | — | — | 668 037,08 | 3 175 722,25 | | | |
| н20786У | — | — | 668 034,84 | 3 175 719,23 | | | |
| н20787У | — | — | 668 042,28 | 3 175 713,46 | | | |
| н20788У | — | — | 668 043,59 | 3 175 715,31 | | | |
| н20789У | — | — | 668 045,53 | 3 175 713,59 | | | |
| н20790У | — | — | 668 047,82 | 3 175 711,24 | | | |
| н20791У | — | — | 668 047,21 | 3 175 710,49 | | | |
| н20775У | — | — | 668 056,13 | 3 175 703,34 | | | |

2. Сведения о частях границ уточняемого земельного участка с кадастровым номером 43:05:330701:325

| Обозначение части границ | | Горизонтальное проложение (S), м | Описание прохождения части границ | Отметка о наличии земельного спора о местоположении границ земельного участка |
|--------------------------|---------|----------------------------------|-----------------------------------|---|
| от т. | до т. | | | |
| 1 | 2 | 3 | 4 | 5 |
| н20775У | н20776У | 6,53 | — | — |
| н20776У | н20777У | 2,78 | | |
| н20777У | н20778У | 2,08 | | |
| н20778У | н20779У | 2,47 | | |
| н20779У | н20780У | 1,75 | | |

| 1 | 2 | 3 | 4 | 5 |
|---------|---------|-------|---|---|
| н20780У | н20781У | 1,27 | — | — |
| н20781У | н20782У | 5,51 | | |
| н20782У | н20783У | 2,35 | | |
| н20783У | н20784У | 15,57 | | |
| н20784У | 877 | 36,83 | | |
| 877 | 876 | 38,18 | | |
| 876 | н20785У | 8,93 | | |
| н20785У | н20786У | 3,76 | | |
| н20786У | н20787У | 9,42 | | |
| н20787У | н20788У | 2,27 | | |
| н20788У | н20789У | 2,59 | | |
| н20789У | н20790У | 3,28 | | |
| н20790У | н20791У | 0,97 | | |
| н20791У | н20775У | 11,43 | | |

3. Общие сведения об уточняемом земельном участке с кадастровым номером 43:05:330701:325

| № п/п | Наименование характеристики земельного участка | Значение характеристики |
|-------|--|--|
| 1 | 2 | 3 |
| 1 | Адрес земельного участка | — |
| | Местоположение земельного участка (при отсутствии присвоенного адреса) | Российская Федерация, Кировская область, Верхнекамский р-н, Кирс г, Запрудная ул, д 20 |
| | Дополнительные сведения о местоположении земельного участка | — |
| 2 | Площадь земельного участка ± величина погрешности определения площади ($P \pm \Delta P$), м ² | 1420 ± |
| 3 | Формула, примененная для расчета предельной допустимой погрешности определения площади земельного участка (ΔP), м ² | — |
| 4 | Площадь земельного участка согласно сведениям Единого государственного реестра недвижимости (Ркад), м ² | 1 354 |
| 5 | Оценка расхождения Р и Ркад ($P - P_{кад}$), м ² | 66 |
| 6 | Предельный минимальный и максимальный размеры земельного участка (Рмин и Рмакс), м ² | Рмин = — Рмакс = — |
| 7 | Кадастровый или иной номер (обозначение) здания, сооружения, объекта незавершенного строительства, расположенного на земельном участке | — |

| | | |
|---|---------------|---|
| 1 | 2 | 3 |
| 8 | Иные сведения | — |

1. Сведения о характерных точках границы уточняемого земельного участка с кадастровым номером 43:05:330701:319

Зона № 3

| Обозначение характерных точек границ | Существующие координаты, м | | Уточненные координаты, м | | Метод определения координат | Средняя квадратическая погрешность определения координат характерной точки (Mt), м | Формулы, примененные для расчета средней квадратической погрешности определения координат характерной точки (Mt), м |
|--------------------------------------|----------------------------|---|--------------------------|--------------|---|--|---|
| | X | Y | X | Y | | | |
| 1 | 2 | 3 | 4 | 5 | 6 | 7 | 8 |
| н20774У | — | — | 667 723,92 | 3 176 048,75 | Метод спутниковых геодезических измерений (определений) | 0,10 | — |
| 168 | — | — | 667 714,89 | 3 176 058,83 | | | |
| 164 | — | — | 667 742,98 | 3 176 095,20 | | | |
| 689 | — | — | 667 767,57 | 3 176 084,17 | | | |
| 690 | — | — | 667 745,77 | 3 176 035,41 | | | |
| н20774У | — | — | 667 723,92 | 3 176 048,75 | | | |

2. Сведения о частях границ уточняемого земельного участка с кадастровым номером 43:05:330701:319

| Обозначение части границ | | Горизонтальное проложение (S), м | Описание прохождения части границ | Отметка о наличии земельного спора о местоположении границ земельного участка |
|--------------------------|---------|----------------------------------|-----------------------------------|---|
| от т. | до т. | | | |
| 1 | 2 | 3 | 4 | 5 |
| н20774У | 168 | 13,53 | — | — |
| 168 | 164 | 45,95 | | |
| 164 | 689 | 26,95 | | |
| 689 | 690 | 53,41 | | |
| 690 | н20774У | 25,60 | | |

3. Общие сведения об уточняемом земельном участке с кадастровым номером 43:05:330701:319

| № п/п | Наименование характеристики земельного участка | Значение характеристики |
|-------|--|---|
| 1 | 2 | 3 |
| 1 | Адрес земельного участка | — |
| | Местоположение земельного участка (при отсутствии присвоенного адреса) | Российская Федерация, Кировская область, Верхнекамский р-н, Кирс г, Панферова ул, д 4 |
| | Дополнительные сведения о местоположении земельного участка | — |
| 2 | Площадь земельного участка ± величина погрешности определения площади ($P \pm \Delta P$), м ² | 1660 ± |
| 3 | Формула, примененная для расчета предельной допустимой погрешности определения площади земельного участка (ΔP), м ² | — |
| 4 | Площадь земельного участка согласно сведениям Единого государственного реестра недвижимости ($P_{\text{кад}}$), м ² | 1 510 |
| 5 | Оценка расхождения P и $P_{\text{кад}}$ ($P - P_{\text{кад}}$), м ² | 150 |
| 6 | Предельный минимальный и максимальный размеры земельного участка ($P_{\text{мин}}$ и $P_{\text{макс}}$), м ² | $P_{\text{мин}} = \text{—}$ $P_{\text{макс}} = \text{—}$ |
| 7 | Кадастровый или иной номер (обозначение) здания, сооружения, объекта незавершенного строительства, расположенного на земельном участке | — |
| 8 | Иные сведения | — |

1. Сведения о характерных точках границы уточняемого земельного участка с кадастровым номером 43:05:330701:317

| Зона № <u>3</u> | | | | | | | |
|--------------------------------------|----------------------------|---|--------------------------|--------------|---|---|--|
| Обозначение характерных точек границ | Существующие координаты, м | | Уточненные координаты, м | | Метод определения координат | Средняя квадратическая погрешность определения координат характерной точки (M_t), м | Формулы, примененные для расчета средней квадратической погрешности определения координат характерной точки (M_t), м |
| | X | Y | X | Y | | | |
| 1 | 2 | 3 | 4 | 5 | 6 | 7 | 8 |
| 462 | — | — | 667 844,42 | 3 175 904,04 | Метод спутниковых геодезических измерений (определений) | 0,10 | — |
| 463 | — | — | 667 845,09 | 3 175 905,44 | | | |

| 1 | 2 | 3 | 4 | 5 | 6 | 7 | 8 |
|---------|---|---|------------|--------------|---|------|---|
| 464 | — | — | 667 833,24 | 3 175 910,54 | Метод спутниковых геодезических измерений (определений) | 0,10 | — |
| н20765У | — | — | 667 848,73 | 3 175 936,03 | | | |
| н20764У | — | — | 667 859,07 | 3 175 932,08 | | | |
| н20763У | — | — | 667 861,58 | 3 175 930,86 | | | |
| н20762У | — | — | 667 862,79 | 3 175 933,36 | | | |
| н20761У | — | — | 667 869,45 | 3 175 930,97 | | | |
| 474 | — | — | 667 883,08 | 3 175 925,14 | | | |
| 461 | — | — | 667 872,50 | 3 175 893,65 | | | |
| 462 | — | — | 667 844,42 | 3 175 904,04 | | | |

2. Сведения о частях границ уточняемого земельного участка с кадастровым номером 43:05:330701:317

| Обозначение части границ | | Горизонтальное проложение (S), м | Описание прохождения части границ | Отметка о наличии земельного спора о местоположении границ земельного участка |
|--------------------------|---------|----------------------------------|-----------------------------------|---|
| от т. | до т. | | | |
| 1 | 2 | 3 | 4 | 5 |
| 462 | 463 | 1,55 | — | — |
| 463 | 464 | 12,90 | | |
| 464 | н20765У | 29,83 | | |
| н20765У | н20764У | 11,07 | | |
| н20764У | н20763У | 2,79 | | |
| н20763У | н20762У | 2,78 | | |
| н20762У | н20761У | 7,08 | | |
| н20761У | 474 | 14,82 | | |
| 474 | 461 | 33,22 | | |
| 461 | 462 | 29,94 | | |

3. Общие сведения об уточняемом земельном участке с кадастровым номером 43:05:330701:317

| № п/п | Наименование характеристики земельного участка | Значение характеристики |
|-------|--|-------------------------|
|-------|--|-------------------------|

| 1 | 2 | 3 |
|---|--|---|
| 1 | Адрес земельного участка | — |
| | Местоположение земельного участка (при отсутствии присвоенного адреса) | Российская Федерация, Кировская область, Верхнекамский р-н, Кирс г, Панферова ул, д 5 |
| | Дополнительные сведения о местоположении земельного участка | — |
| 2 | Площадь земельного участка ± величина погрешности определения площади ($P \pm \Delta P$), м ² | 1269 ± |
| 3 | Формула, примененная для расчета предельной допустимой погрешности определения площади земельного участка (ΔP), м ² | — |
| 4 | Площадь земельного участка согласно сведениям Единого государственного реестра недвижимости ($P_{\text{кад}}$), м ² | 1 257 |
| 5 | Оценка расхождения P и $P_{\text{кад}}$ ($P - P_{\text{кад}}$), м ² | 12 |
| 6 | Предельный минимальный и максимальный размеры земельного участка ($P_{\text{мин}}$ и $P_{\text{макс}}$), м ² | $P_{\text{мин}} = \text{—}$ $P_{\text{макс}} = \text{—}$ |
| 7 | Кадастровый или иной номер (обозначение) здания, сооружения, объекта незавершенного строительства, расположенного на земельном участке | — |
| 8 | Иные сведения | — |

1. Сведения о характерных точках границы уточняемого земельного участка с кадастровым номером 43:05:330701:311

Зона № 3

| Обозначение характерных точек границ | Существующие координаты, м | | Уточненные координаты, м | | Метод определения координат | Средняя квадратическая погрешность определения координат характерной точки (M_t), м | Формулы, примененные для расчета средней квадратической погрешности определения координат характерной точки (M_t), м |
|--------------------------------------|----------------------------|---|--------------------------|--------------|---|---|--|
| | X | Y | X | Y | | | |
| 1 | 2 | 3 | 4 | 5 | 6 | 7 | 8 |
| 20598 | — | — | 667 762,53 | 3 175 482,91 | Метод спутниковых геодезических измерений (определений) | 0,10 | — |
| 20597 | — | — | 667 789,72 | 3 175 519,64 | | | |
| 20596 | — | — | 667 790,74 | 3 175 520,30 | | | |

| 1 | 2 | 3 | 4 | 5 | 6 | 7 | 8 |
|-------|---|---|------------|--------------|---|------|---|
| 20595 | — | — | 667 796,19 | 3 175 527,97 | Метод спутниковых геодезических измерений (определений) | 0,10 | — |
| 21115 | — | — | 667 776,99 | 3 175 546,88 | | | |
| 21114 | — | — | 667 758,76 | 3 175 520,84 | | | |
| 21113 | — | — | 667 745,50 | 3 175 504,09 | | | |
| 21112 | — | — | 667 741,64 | 3 175 499,69 | | | |
| 20598 | — | — | 667 762,53 | 3 175 482,91 | | | |

2. Сведения о частях границ уточняемого земельного участка с кадастровым номером 43:05:330701:311

| Обозначение части границ | | Горизонтальное проложение (S), м | Описание прохождения части границ | Отметка о наличии земельного спора о местоположении границ земельного участка |
|--------------------------|-------|----------------------------------|-----------------------------------|---|
| от т. | до т. | | | |
| 1 | 2 | 3 | 4 | 5 |
| 20598 | 20597 | 45,70 | — | — |
| 20597 | 20596 | 1,21 | | |
| 20596 | 20595 | 9,41 | | |
| 20595 | 21115 | 26,95 | | |
| 21115 | 21114 | 31,79 | | |
| 21114 | 21113 | 21,36 | | |
| 21113 | 21112 | 5,85 | | |
| 21112 | 20598 | 26,79 | | |

3. Общие сведения об уточняемом земельном участке с кадастровым номером 43:05:330701:311

| № п/п | Наименование характеристики земельного участка | Значение характеристики |
|-------|--|--|
| 1 | 2 | 3 |
| 1 | Адрес земельного участка | — |
| | Местоположение земельного участка (при отсутствии присвоенного адреса) | Российская Федерация, Кировская область, Верхнекамский р-н, Кирс г, Свободы ул, д 32 |
| | Дополнительные сведения о местоположении земельного участка | — |
| 2 | Площадь земельного участка ± величина погрешности определения площади ($P \pm \Delta P$), м ² | 1504 ± 0 |

| 1 | 2 | 3 |
|---|--|---|
| 3 | Формула, примененная для расчета предельной допустимой погрешности определения площади земельного участка (ΔP), м ² | — |
| 4 | Площадь земельного участка согласно сведениям Единого государственного реестра недвижимости ($P_{\text{кад}}$), м ² | 1 525 |
| 5 | Оценка расхождения P и $P_{\text{кад}}$ ($P - P_{\text{кад}}$), м ² | 21 |
| 6 | Предельный минимальный и максимальный размеры земельного участка ($P_{\text{мин}}$ и $P_{\text{макс}}$), м ² | $P_{\text{мин}} = \text{—}$ $P_{\text{макс}} = \text{—}$ |
| 7 | Кадастровый или иной номер (обозначение) здания, сооружения, объекта незавершенного строительства, расположенного на земельном участке | — |
| 8 | Иные сведения | — |

1. Сведения о характерных точках границы уточняемого земельного участка с кадастровым номером 43:05:330701:310

Зона № 3

| Обозначение характерных точек границ | Существующие координаты, м | | Уточненные координаты, м | | Метод определения координат | Средняя квадратическая погрешность определения координат характерной точки (M_t), м | Формулы, примененные для расчета средней квадратической погрешности определения координат характерной точки (M_t), м |
|--------------------------------------|----------------------------|---|--------------------------|--------------|---|---|--|
| | X | Y | X | Y | | | |
| 1 | 2 | 3 | 4 | 5 | 6 | 7 | 8 |
| 1139 | — | — | 667 855,61 | 3 175 293,76 | Метод спутниковых геодезических измерений (определений) | 0,10 | — |
| 1138 | — | — | 667 862,57 | 3 175 287,12 | | | |
| 1137 | — | — | 667 868,68 | 3 175 292,16 | | | |
| 227 | — | — | 667 879,20 | 3 175 283,76 | | | |
| 226 | — | — | 667 893,77 | 3 175 272,51 | | | |
| 969 | — | — | 667 906,34 | 3 175 264,19 | | | |
| 1048 | — | — | 667 918,07 | 3 175 279,22 | | | |

| 1 | 2 | 3 | 4 | 5 | 6 | 7 | 8 |
|---------|---|---|------------|--------------|---|------|---|
| 493 | — | — | 667 919,27 | 3 175 281,73 | Метод спутниковых геодезических измерений (определений) | 0,10 | — |
| 492 | — | — | 667 890,51 | 3 175 300,92 | | | |
| 494 | — | — | 667 869,38 | 3 175 314,62 | | | |
| н20637У | — | — | 667 861,79 | 3 175 305,16 | | | |
| 1139 | — | — | 667 855,61 | 3 175 293,76 | | | |

2. Сведения о частях границ уточняемого земельного участка с кадастровым номером 43:05:330701:310

| Обозначение части границ | | Горизонтальное проложение (S), м | Описание прохождения части границ | Отметка о наличии земельного спора о местоположении границ земельного участка |
|--------------------------|---------|----------------------------------|-----------------------------------|---|
| от т. | до т. | | | |
| 1 | 2 | 3 | 4 | 5 |
| 1139 | 1138 | 9,62 | — | — |
| 1138 | 1137 | 7,92 | | |
| 1137 | 227 | 13,46 | | |
| 227 | 226 | 18,41 | | |
| 226 | 969 | 15,07 | | |
| 969 | 1048 | 19,07 | | |
| 1048 | 493 | 2,78 | | |
| 493 | 492 | 34,57 | | |
| 492 | 494 | 25,18 | | |
| 494 | н20637У | 12,13 | | |
| н20637У | 1139 | 12,97 | | |

3. Общие сведения об уточняемом земельном участке с кадастровым номером 43:05:330701:310

| № п/п | Наименование характеристики земельного участка | Значение характеристики |
|-------|--|---|
| 1 | 2 | 3 |
| 1 | Адрес земельного участка | — |
| | Местоположение земельного участка (при отсутствии присвоенного адреса) | Российская Федерация, Кировская область, Верхнекамский р-н, Кирс г, Поселковая ул, д 31 |
| | Дополнительные сведения о местоположении земельного участка | — |

| 1 | 2 | 3 |
|---|--|---|
| 2 | Площадь земельного участка \pm величина погрешности определения площади ($P \pm \Delta P$), м ² | 1315 \pm 0 |
| 3 | Формула, примененная для расчета предельной допустимой погрешности определения площади земельного участка (ΔP), м ² | — |
| 4 | Площадь земельного участка согласно сведениям Единого государственного реестра недвижимости ($P_{\text{кад}}$), м ² | 1 287 |
| 5 | Оценка расхождения P и $P_{\text{кад}}$ ($P - P_{\text{кад}}$), м ² | 28 |
| 6 | Предельный минимальный и максимальный размеры земельного участка ($P_{\text{мин}}$ и $P_{\text{макс}}$), м ² | $P_{\text{мин}} = \text{—}$ $P_{\text{макс}} = \text{—}$ |
| 7 | Кадастровый или иной номер (обозначение) здания, сооружения, объекта незавершенного строительства, расположенного на земельном участке | — |
| 8 | Иные сведения | — |

1. Сведения о характерных точках границы уточняемого земельного участка с кадастровым номером 43:05:330701:309

| Зона № <u>3</u> | | | | | | | |
|--------------------------------------|----------------------------|---|--------------------------|--------------|---|---|--|
| Обозначение характерных точек границ | Существующие координаты, м | | Уточненные координаты, м | | Метод определения координат | Средняя квадратическая погрешность определения координат характерной точки (M_t), м | Формулы, примененные для расчета средней квадратической погрешности определения координат характерной точки (M_t), м |
| | X | Y | X | Y | | | |
| 1 | 2 | 3 | 4 | 5 | 6 | 7 | 8 |
| 595 | — | — | 667 808,59 | 3 175 362,54 | Метод спутниковых геодезических измерений (определений) | 0,10 | — |
| 20601 | — | — | 667 782,89 | 3 175 381,00 | | | |
| н20602У | — | — | 667 813,22 | 3 175 423,23 | | | |
| н20603У | — | — | 667 823,86 | 3 175 415,57 | | | |
| н20604У | — | — | 667 823,96 | 3 175 412,06 | | | |
| 593 | — | — | 667 837,38 | 3 175 402,18 | | | |

| 1 | 2 | 3 | 4 | 5 | 6 | 7 | 8 |
|-----|---|---|------------|--------------|---|------|---|
| 594 | — | — | 667 819,27 | 3 175 376,43 | Метод спутниковых геодезических измерений (определений) | 0,10 | — |
| 595 | — | — | 667 808,59 | 3 175 362,54 | | | |

2. Сведения о частях границ уточняемого земельного участка с кадастровым номером 43:05:330701:309

| Обозначение части границ | | Горизонтальное проложение (S), м | Описание прохождения части границ | Отметка о наличии земельного спора о местоположении границ земельного участка |
|--------------------------|---------|----------------------------------|-----------------------------------|---|
| от т. | до т. | | | |
| 1 | 2 | 3 | 4 | 5 |
| 595 | 20601 | 31,64 | — | — |
| 20601 | н20602У | 51,99 | | |
| н20602У | н20603У | 13,11 | | |
| н20603У | н20604У | 3,51 | | |
| н20604У | 593 | 16,66 | | |
| 593 | 594 | 31,48 | | |
| 594 | 595 | 17,52 | | |

3. Общие сведения об уточняемом земельном участке с кадастровым номером 43:05:330701:309

| № п/п | Наименование характеристики земельного участка | Значение характеристики |
|-------|--|--|
| 1 | 2 | 3 |
| 1 | Адрес земельного участка | — |
| | Местоположение земельного участка (при отсутствии присвоенного адреса) | Российская Федерация, Кировская область, Верхнекамский р-н, Кирс г, Свободы ул, д 37 |
| | Дополнительные сведения о местоположении земельного участка | — |
| 2 | Площадь земельного участка ± величина погрешности определения площади ($P \pm \Delta P$), м ² | 1613 ± 0 |
| 3 | Формула, примененная для расчета предельной допустимой погрешности определения площади земельного участка (ΔP), м ² | — |
| 4 | Площадь земельного участка согласно сведениям Единого государственного реестра недвижимости (Ркад), м ² | 1 613 |
| 5 | Оценка расхождения Р и Ркад ($P - P_{кад}$), м ² | 0 |
| 6 | Предельный минимальный и максимальный размеры земельного участка ($P_{мин}$ и $P_{макс}$), м ² | $P_{мин} = —$ $P_{макс} = —$ |

| | | |
|---|--|---|
| 1 | 2 | 3 |
| 7 | Кадастровый или иной номер (обозначение) здания, сооружения, объекта незавершенного строительства, расположенного на земельном участке | — |
| 8 | Иные сведения | — |

1. Сведения о характерных точках границы уточняемого земельного участка с кадастровым номером 43:05:330701:301

Зона № 3

| Обозначение характерных точек границ | Существующие координаты, м | | Уточненные координаты, м | | Метод определения координат | Средняя квадратическая погрешность определения координат характерной точки (Mt), м | Формулы, примененные для расчета средней квадратической погрешности определения координат характерной точки (Mt), м |
|--------------------------------------|----------------------------|---|--------------------------|--------------|---|--|---|
| | X | Y | X | Y | | | |
| 1 | 2 | 3 | 4 | 5 | 6 | 7 | 8 |
| н20650У | — | — | 667 798,58 | 3 175 347,90 | Метод спутниковых геодезических измерений (определений) | 0,10 | — |
| 753 | — | — | 667 799,40 | 3 175 349,09 | | | |
| 595 | — | — | 667 808,59 | 3 175 362,54 | | | |
| 20601 | — | — | 667 782,89 | 3 175 381,00 | | | |
| н20651У | — | — | 667 783,11 | 3 175 381,31 | | | |
| н20652У | — | — | 667 757,28 | 3 175 401,18 | | | |
| н20653У | — | — | 667 761,27 | 3 175 406,36 | | | |
| н20654У | — | — | 667 758,41 | 3 175 408,56 | | | |
| н20655У | — | — | 667 743,39 | 3 175 389,02 | | | |
| н20656У | — | — | 667 747,03 | 3 175 386,22 | | | |

| 1 | 2 | 3 | 4 | 5 | 6 | 7 | 8 |
|---------|---|---|------------|--------------|---|------|---|
| н20657У | — | — | 667 746,38 | 3 175 385,39 | Метод спутниковых геодезических измерений (определений) | 0,10 | — |
| н20650У | — | — | 667 798,58 | 3 175 347,90 | | | |

2. Сведения о частях границ уточняемого земельного участка с кадастровым номером 43:05:330701:301

| Обозначение части границ | | Горизонтальное проложение (S), м | Описание прохождения части границ | Отметка о наличии земельного спора о местоположении границ земельного участка |
|--------------------------|---------|----------------------------------|-----------------------------------|---|
| от т. | до т. | | | |
| 1 | 2 | 3 | 4 | 5 |
| н20650У | 753 | 1,45 | — | — |
| 753 | 595 | 16,29 | | |
| 595 | 20601 | 31,64 | | |
| 20601 | н20651У | 0,38 | | |
| н20651У | н20652У | 32,59 | | |
| н20652У | н20653У | 6,54 | | |
| н20653У | н20654У | 3,61 | | |
| н20654У | н20655У | 24,65 | | |
| н20655У | н20656У | 4,59 | | |
| н20656У | н20657У | 1,05 | | |
| н20657У | н20650У | 64,27 | | |

3. Общие сведения об уточняемом земельном участке с кадастровым номером 43:05:330701:301

| № п/п | Наименование характеристики земельного участка | Значение характеристики |
|-------|--|---|
| 1 | 2 | 3 |
| 1 | Адрес земельного участка | — |
| | Местоположение земельного участка (при отсутствии присвоенного адреса) | Российская Федерация, Кировская область, Верхнекамский р-н, Кирс г, Цылева ул, д 41 |
| | Дополнительные сведения о местоположении земельного участка | — |
| 2 | Площадь земельного участка ± величина погрешности определения площади ($P \pm \Delta P$), м ² | 1266 ± 0 |
| 3 | Формула, примененная для расчета предельной допустимой погрешности определения площади земельного участка (ΔP), м ² | — |
| 4 | Площадь земельного участка согласно сведениям Единого государственного реестра недвижимости ($P_{\text{кад}}$), м ² | 1 224 |
| 5 | Оценка расхождения P и $P_{\text{кад}}$ ($P - P_{\text{кад}}$), м ² | 42 |

| | | |
|---|--|---|
| 1 | 2 | 3 |
| 6 | Пределный минимальный и максимальный размеры земельного участка (Р _{мин} и Р _{макс}), м ² | Р _{мин} = — Р _{макс} = — |
| 7 | Кадастровый или иной номер (обозначение) здания, сооружения, объекта незавершенного строительства, расположенного на земельном участке | — |
| 8 | Иные сведения | — |

I. Сведения о характерных точках границы уточняемого земельного участка с кадастровым номером 43:05:330701:300

| Зона № | | 3 | | | | | |
|--------------------------------------|----------------------------|---|--------------------------|--------------|---|--|---|
| Обозначение характерных точек границ | Существующие координаты, м | | Уточненные координаты, м | | Метод определения координат | Средняя квадратическая погрешность определения координат характерной точки (Mt), м | Формулы, примененные для расчета средней квадратической погрешности определения координат характерной точки (Mt), м |
| | X | Y | X | Y | | | |
| 1 | 2 | 3 | 4 | 5 | 6 | 7 | 8 |
| 380 | — | — | 667 504,50 | 3 175 681,32 | Метод спутниковых геодезических измерений (определений) | 0,10 | — |
| н20599У | — | — | 667 501,80 | 3 175 676,95 | | | |
| н20600У | — | — | 667 515,44 | 3 175 666,77 | | | |
| 1346 | — | — | 667 517,07 | 3 175 669,21 | | | |
| 992 | — | — | 667 561,36 | 3 175 737,30 | | | |
| 991 | — | — | 667 551,20 | 3 175 741,37 | | | |
| 381 | — | — | 667 543,58 | 3 175 744,55 | | | |
| 380 | — | — | 667 504,50 | 3 175 681,32 | | | |

2. Сведения о частях границ уточняемого земельного участка с кадастровым номером 43:05:330701:300

| Обозначение части границ | | Горизонтальное проложение (S), м | Описание прохождения части границ | Отметка о наличии земельного спора о местоположении границ земельного участка |
|--------------------------|---------|----------------------------------|-----------------------------------|---|
| от т. | до т. | | | |
| 1 | 2 | 3 | 4 | 5 |
| 380 | н20599У | 5,14 | — | — |
| н20599У | н20600У | 17,02 | | |
| н20600У | 1346 | 2,93 | | |
| 1346 | 992 | 81,23 | | |
| 992 | 991 | 10,94 | | |
| 991 | 381 | 8,26 | | |
| 381 | 380 | 74,33 | | |

3. Общие сведения об уточняемом земельном участке с кадастровым номером 43:05:330701:300

| № п/п | Наименование характеристики земельного участка | Значение характеристики |
|-------|--|---|
| 1 | 2 | 3 |
| 1 | Адрес земельного участка | — |
| | Местоположение земельного участка (при отсутствии присвоенного адреса) | Российская Федерация, Кировская область, Верхнекамский р-н, Кирс г, Свободы ул, д 8 |
| | Дополнительные сведения о местоположении земельного участка | — |
| 2 | Площадь земельного участка ± величина погрешности определения площади ($P \pm \Delta P$), м ² | 1468 ± 0 |
| 3 | Формула, примененная для расчета предельной допустимой погрешности определения площади земельного участка (ΔP), м ² | — |
| 4 | Площадь земельного участка согласно сведениям Единого государственного реестра недвижимости (Ркад), м ² | 1 468 |
| 5 | Оценка расхождения Р и Ркад ($P - P_{кад}$), м ² | 0 |
| 6 | Предельный минимальный и максимальный размеры земельного участка (Рмин и Рмакс), м ² | Рмин = — Рмакс = — |
| 7 | Кадастровый или иной номер (обозначение) здания, сооружения, объекта незавершенного строительства, расположенного на земельном участке | — |
| 8 | Иные сведения | — |

1. Сведения о характерных точках границы уточняемого земельного участка с кадастровым номером 43:05:330701:296

Зона № 3

| Обозначение характерных точек границ | Существующие координаты, м | | Уточненные координаты, м | | Метод определения координат | Средняя квадратическая погрешность определения координат характерной точки (Mt), м | Формулы, примененные для расчета средней квадратической погрешности определения координат характерной точки (Mt), м |
|--|----------------------------|---|--------------------------|--------------|--|--|--|
| | X | Y | X | Y | | | |
| 1 | 2 | 3 | 4 | 5 | 6 | 7 | 8 |
| н1250У | — | — | 667 961,58 | 3 175 820,07 | Метод спутниковых геодезических измерений (определений) | 0,10 | — |
| н20738У | — | — | 667 970,95 | 3 175 835,96 | | | |
| н20751У | — | — | 667 971,26 | 3 175 836,61 | | | |
| н1016У | — | — | 667 971,02 | 3 175 836,69 | | | |
| н1017У | — | — | 667 992,68 | 3 175 885,67 | | | |
| н20741У | — | — | 667 983,81 | 3 175 889,33 | | | |
| н20742У | — | — | 667 984,23 | 3 175 890,36 | | | |
| н20743У | — | — | 667 980,79 | 3 175 891,77 | | | |
| н20744У | — | — | 667 980,40 | 3 175 890,80 | | | |
| н287У | — | — | 667 972,83 | 3 175 893,31 | | | |
| н286У | — | — | 667 972,03 | 3 175 890,74 | | | |
| н294У | — | — | 667 947,38 | 3 175 827,75 | | | |
| н1250У | — | — | 667 961,58 | 3 175 820,07 | | | |

2. Сведения о частях границ уточняемого земельного участка с кадастровым номером 43:05:330701:296

| Обозначение части границ | | Горизонтальное проложение (S), м | Описание прохождения части границ | Отметка о наличии земельного спора о местоположении границ земельного участка |
|--------------------------|---------|----------------------------------|-----------------------------------|---|
| от т. | до т. | | | |
| 1 | 2 | 3 | 4 | 5 |
| н1250У | н20738У | 18,45 | — | — |
| н20738У | н20751У | 0,72 | | |
| н20751У | н1016У | 0,25 | | |
| н1016У | н1017У | 53,56 | | |
| н1017У | н20741У | 9,60 | | |
| н20741У | н20742У | 1,11 | | |
| н20742У | н20743У | 3,72 | | |
| н20743У | н20744У | 1,05 | | |
| н20744У | н287У | 7,98 | | |
| н287У | н286У | 2,69 | | |
| н286У | н294У | 67,64 | | |
| н294У | н1250У | 16,14 | | |

3. Общие сведения об уточняемом земельном участке с кадастровым номером 43:05:330701:296

| № п/п | Наименование характеристики земельного участка | Значение характеристики |
|-------|--|--|
| 1 | 2 | 3 |
| 1 | Адрес земельного участка | — |
| | Местоположение земельного участка (при отсутствии присвоенного адреса) | Российская Федерация, Кировская область, Верхнекамский р-н, Кирс г, Панферова ул, д 15 |
| | Дополнительные сведения о местоположении земельного участка | — |
| 2 | Площадь земельного участка ± величина погрешности определения площади ($P \pm \Delta P$), м ² | 1388 ± |
| 3 | Формула, примененная для расчета предельной допустимой погрешности определения площади земельного участка (ΔP), м ² | — |
| 4 | Площадь земельного участка согласно сведениям Единого государственного реестра недвижимости (Ркад), м ² | 1 312 |
| 5 | Оценка расхождения Р и Ркад ($P - P_{кад}$), м ² | 76 |
| 6 | Предельный минимальный и максимальный размеры земельного участка ($P_{мин}$ и $P_{макс}$), м ² | $P_{мин} = \text{—}$ $P_{макс} = \text{—}$ |

| | | |
|---|--|---|
| 1 | 2 | 3 |
| 7 | Кадастровый или иной номер (обозначение) здания, сооружения, объекта незавершенного строительства, расположенного на земельном участке | — |
| 8 | Иные сведения | — |

1. Сведения о характерных точках границы уточняемого земельного участка с кадастровым номером 43:05:330701:289

Зона № 3

| Обозначение характерных точек границ | Существующие координаты, м | | Уточненные координаты, м | | Метод определения координат | Средняя квадратическая погрешность определения координат характерной точки (Mt), м | Формулы, примененные для расчета средней квадратической погрешности определения координат характерной точки (Mt), м |
|--------------------------------------|----------------------------|---|--------------------------|--------------|---|--|---|
| | X | Y | X | Y | | | |
| 1 | 2 | 3 | 4 | 5 | 6 | 7 | 8 |
| 20589 | — | — | 667 786,48 | 3 175 465,32 | Метод спутниковых геодезических измерений (определений) | 0,10 | — |
| 20590 | — | — | 667 794,27 | 3 175 475,63 | | | |
| 20591 | — | — | 667 792,84 | 3 175 478,62 | | | |
| 20592 | — | — | 667 806,15 | 3 175 496,46 | | | |
| 20593 | — | — | 667 808,34 | 3 175 497,56 | | | |
| 20594 | — | — | 667 818,42 | 3 175 511,79 | | | |
| 20595 | — | — | 667 796,19 | 3 175 527,97 | | | |
| 20596 | — | — | 667 790,74 | 3 175 520,30 | | | |
| 20597 | — | — | 667 789,72 | 3 175 519,64 | | | |
| 20598 | — | — | 667 762,53 | 3 175 482,91 | | | |

| 1 | 2 | 3 | 4 | 5 | 6 | 7 | 8 |
|-------|---|---|------------|--------------|---|------|---|
| 20589 | — | — | 667 786,48 | 3 175 465,32 | Метод спутниковых геодезических измерений (определений) | 0,10 | — |

2. Сведения о частях границ уточняемого земельного участка с кадастровым номером 43:05:330701:289

| Обозначение части границ | | Горизонтальное проложение (S), м | Описание прохождения части границ | Отметка о наличии земельного спора о местоположении границ земельного участка |
|--------------------------|-------|----------------------------------|-----------------------------------|---|
| от т. | до т. | | | |
| 1 | 2 | 3 | 4 | 5 |
| 20589 | 20590 | 12,92 | — | — |
| 20590 | 20591 | 3,31 | | |
| 20591 | 20592 | 22,26 | | |
| 20592 | 20593 | 2,45 | | |
| 20593 | 20594 | 17,44 | | |
| 20594 | 20595 | 27,49 | | |
| 20595 | 20596 | 9,41 | | |
| 20596 | 20597 | 1,21 | | |
| 20597 | 20598 | 45,70 | | |
| 20598 | 20589 | 29,72 | | |

3. Общие сведения об уточняемом земельном участке с кадастровым номером 43:05:330701:289

| № п/п | Наименование характеристики земельного участка | Значение характеристики |
|-------|--|--|
| 1 | 2 | 3 |
| 1 | Адрес земельного участка | — |
| | Местоположение земельного участка (при отсутствии присвоенного адреса) | Российская Федерация, Кировская область, Верхнекамский р-н, Кирс г, Свободы ул, д 34 |
| | Дополнительные сведения о местоположении земельного участка | — |
| 2 | Площадь земельного участка ± величина погрешности определения площади ($P \pm \Delta P$), м ² | 1571 ± 0 |
| 3 | Формула, примененная для расчета предельной допустимой погрешности определения площади земельного участка (ΔP), м ² | — |
| 4 | Площадь земельного участка согласно сведениям Единого государственного реестра недвижимости ($P_{\text{кад}}$), м ² | 1 571 |
| 5 | Оценка расхождения P и $P_{\text{кад}}$ ($P - P_{\text{кад}}$), м ² | 0 |
| 6 | Предельный минимальный и максимальный размеры земельного участка ($P_{\text{мин}}$ и $P_{\text{макс}}$), м ² | $P_{\text{мин}} = \text{—}$ $P_{\text{макс}} = \text{—}$ |

| | | |
|---|--|---|
| 1 | 2 | 3 |
| 7 | Кадастровый или иной номер (обозначение) здания, сооружения, объекта незавершенного строительства, расположенного на земельном участке | — |
| 8 | Иные сведения | — |

1. Сведения о характерных точках границы уточняемого земельного участка с кадастровым номером 43:05:330701:285

Зона № 3

| Обозначение характерных точек границ | Существующие координаты, м | | Уточненные координаты, м | | Метод определения координат | Средняя квадратическая погрешность определения координат характерной точки (Mt), м | Формулы, примененные для расчета средней квадратической погрешности определения координат характерной точки (Mt), м |
|--------------------------------------|----------------------------|---|--------------------------|--------------|---|--|---|
| | X | Y | X | Y | | | |
| 1 | 2 | 3 | 4 | 5 | 6 | 7 | 8 |
| 82 | — | — | 667 895,45 | 3 175 499,69 | Метод спутниковых геодезических измерений (определений) | 0,00 | — |
| 83 | — | — | 667 900,37 | 3 175 501,02 | | 0,10 | |
| 20607 | — | — | 667 907,96 | 3 175 512,97 | | | |
| н20608У | — | — | 667 880,06 | 3 175 532,84 | | | |
| н20609У | — | — | 667 878,01 | 3 175 535,23 | | | |
| н20610У | — | — | 667 860,38 | 3 175 547,81 | | | |
| 1386 | — | — | 667 847,82 | 3 175 531,39 | | | |
| 82 | — | — | 667 895,45 | 3 175 499,69 | | 0,00 | |

2. Сведения о частях границ уточняемого земельного участка с кадастровым номером 43:05:330701:285

| Обозначение части границ | | Горизонтальное проложение (S), м | Описание прохождения части границ | Отметка о наличии земельного спора о местоположении границ земельного участка |
|--------------------------|-------|----------------------------------|-----------------------------------|---|
| от т. | до т. | | | |
| 1 | 2 | 3 | 4 | 5 |
| | | | | |

| 1 | 2 | 3 | 4 | 5 |
|---------|---------|-------|---|---|
| 82 | 83 | 5,10 | — | — |
| 83 | 20607 | 14,16 | | |
| 20607 | н20608У | 34,25 | | |
| н20608У | н20609У | 3,15 | | |
| н20609У | н20610У | 21,66 | | |
| н20610У | 1386 | 20,67 | | |
| 1386 | 82 | 57,21 | | |

3. Общие сведения об уточняемом земельном участке с кадастровым номером 43:05:330701:285

| № п/п | Наименование характеристики земельного участка | Значение характеристики |
|-------|--|---|
| 1 | 2 | 3 |
| 1 | Адрес земельного участка | — |
| | Местоположение земельного участка (при отсутствии присвоенного адреса) | Российская Федерация, Кировская область, Верхнекамский р-н, Кирс г, Цылева ул, д 51 |
| | Дополнительные сведения о местоположении земельного участка | — |
| 2 | Площадь земельного участка ± величина погрешности определения площади ($P \pm \Delta P$), м ² | 1143 ± |
| 3 | Формула, примененная для расчета предельной допустимой погрешности определения площади земельного участка (ΔP), м ² | — |
| 4 | Площадь земельного участка согласно сведениям Единого государственного реестра недвижимости (Ркад), м ² | 1 144 |
| 5 | Оценка расхождения Р и Ркад ($P - P_{кад}$), м ² | 1 |
| 6 | Предельный минимальный и максимальный размеры земельного участка ($R_{мин}$ и $R_{макс}$), м ² | $R_{мин} = —$ $R_{макс} = —$ |
| 7 | Кадастровый или иной номер (обозначение) здания, сооружения, объекта незавершенного строительства, расположенного на земельном участке | — |
| 8 | Иные сведения | — |

1. Сведения о характерных точках границы уточняемого земельного участка с кадастровым номером _____

| Зона № _____ | | | | | | | |
|--------------------------------------|----------------------------|---|--------------------------|---|-----------------------------|--|---|
| Обозначение характерных точек границ | Существующие координаты, м | | Уточненные координаты, м | | Метод определения координат | Средняя квадратическая погрешность определения координат характерной точки (Mt), м | Формулы, примененные для расчета средней квадратической погрешности определения координат характерной точки (Mt), м |
| | X | Y | X | Y | | | |
| 1 | 2 | 3 | 4 | 5 | 6 | 7 | 8 |

2. Сведения о частях границ уточняемого земельного участка с кадастровым номером _____

| Обозначение части границ | | Горизонтальное проложение (S), м | Описание прохождения части границ | Отметка о наличии земельного спора о местоположении границ земельного участка |
|--------------------------|-------|----------------------------------|-----------------------------------|---|
| от т. | до т. | | | |
| 1 | 2 | 3 | 4 | 5 |

3. Общие сведения об уточняемом земельном участке с кадастровым номером 43:05:330701:206 _____

| № п/п | Наименование характеристики земельного участка | Значение характеристики |
|-------|--|---|
| 1 | 2 | 3 |
| 1 | Адрес земельного участка | — |
| | Местоположение земельного участка (при отсутствии присвоенного адреса) | Российская Федерация, Кировская область, Верхнекамский р-н, Кирс г, Цылева ул, д 63 |
| | Дополнительные сведения о местоположении земельного участка | — |
| 2 | Площадь земельного участка ± величина погрешности определения площади (P ± ΔP), м ² | 0 ± |
| 3 | Формула, примененная для расчета предельной допустимой погрешности определения площади земельного участка (ΔP), м ² | — |
| 4 | Площадь земельного участка согласно сведениям Единого государственного реестра недвижимости (P _{кад}), м ² | 1 438 |
| 5 | Оценка расхождения P и P _{кад} (P - P _{кад}), м ² | 1 438 |
| 6 | Предельный минимальный и максимальный размеры земельного участка (P _{мин} и P _{макс}), м ² | P _{мин} = — P _{макс} = — |
| 7 | Кадастровый или иной номер (обозначение) здания, сооружения, объекта незавершенного строительства, расположенного на земельном участке | — |
| 8 | Иные сведения | — |

1. Сведения о характерных точках границы уточняемого земельного участка с кадастровым номером 43:05:330701:171

Зона № 3

| Обозначение характерных точек границ | Существующие координаты, м | | Уточненные координаты, м | | Метод определения координат | Средняя квадратическая погрешность определения координат характерной точки (Mt), м | Формулы, примененные для расчета средней квадратической погрешности определения координат характерной точки (Mt), м |
|--------------------------------------|----------------------------|---|--------------------------|--------------|---|--|---|
| | X | Y | X | Y | | | |
| 1 | 2 | 3 | 4 | 5 | 6 | 7 | 8 |
| 21072 | — | — | 667 912,79 | 3 175 510,23 | Метод спутниковых геодезических измерений (определений) | 0,10 | — |
| 1164 | — | — | 667 926,39 | 3 175 528,69 | | | |
| 1167 | — | — | 667 874,06 | 3 175 565,45 | | | |
| н21075У | — | — | 667 866,76 | 3 175 555,61 | | | |
| н21076У | — | — | 667 865,03 | 3 175 553,50 | | | |
| н20610У | — | — | 667 860,38 | 3 175 547,81 | | | |
| н20609У | — | — | 667 878,01 | 3 175 535,23 | | | |
| н20608У | — | — | 667 880,06 | 3 175 532,84 | | | |
| н21093У | — | — | 667 907,96 | 3 175 512,97 | | | |
| 21072 | — | — | 667 912,79 | 3 175 510,23 | | | |

2. Сведения о частях границ уточняемого земельного участка с кадастровым номером 43:05:330701:171

| Обозначение части границ | | Горизонтальное проложение (S), м | Описание прохождения части границ | Отметка о наличии земельного спора о местоположении границ земельного участка |
|--------------------------|-------|----------------------------------|-----------------------------------|---|
| от т. | до т. | | | |
| 1 | 2 | 3 | 4 | 5 |
| 21072 | 1164 | 22,93 | — | — |

| 1 | 2 | 3 | 4 | 5 |
|---------|---------|-------|---|---|
| 1164 | 1167 | 63,95 | — | — |
| 1167 | н21075У | 12,25 | | |
| н21075У | н21076У | 2,73 | | |
| н21076У | н20610У | 7,35 | | |
| н20610У | н20609У | 21,66 | | |
| н20609У | н20608У | 3,15 | | |
| н20608У | н21093У | 34,25 | | |
| н21093У | 21072 | 5,55 | | |

3. Общие сведения об уточняемом земельном участке с кадастровым номером 43:05:330701:171

| № п/п | Наименование характеристики земельного участка | Значение характеристики |
|-------|--|---|
| 1 | 2 | 3 |
| 1 | Адрес земельного участка | — |
| | Местоположение земельного участка (при отсутствии присвоенного адреса) | Российская Федерация, Кировская область, Верхнекамский р-н, Кирс г, Цылева ул, д 53 |
| | Дополнительные сведения о местоположении земельного участка | — |
| 2 | Площадь земельного участка ± величина погрешности определения площади ($P \pm \Delta P$), м ² | 1473 ± |
| 3 | Формула, примененная для расчета предельной допустимой погрешности определения площади земельного участка (ΔP), м ² | — |
| 4 | Площадь земельного участка согласно сведениям Единого государственного реестра недвижимости ($R_{\text{кад}}$), м ² | 1 245 |
| 5 | Оценка расхождения P и $R_{\text{кад}}$ ($P - R_{\text{кад}}$), м ² | 228 |
| 6 | Предельный минимальный и максимальный размеры земельного участка ($R_{\text{мин}}$ и $R_{\text{макс}}$), м ² | $R_{\text{мин}} = \text{—}$ $R_{\text{макс}} = \text{—}$ |
| 7 | Кадастровый или иной номер (обозначение) здания, сооружения, объекта незавершенного строительства, расположенного на земельном участке | — |
| 8 | Иные сведения | — |

1. Сведения о характерных точках границы уточняемого земельного участка с кадастровым номером _____

| Зона № _____ | | | | | | | |
|--------------------------------------|----------------------------|---|--------------------------|---|-----------------------------|--|---|
| Обозначение характерных точек границ | Существующие координаты, м | | Уточненные координаты, м | | Метод определения координат | Средняя квадратическая погрешность определения координат характерной точки (Mt), м | Формулы, примененные для расчета средней квадратической погрешности определения координат характерной точки (Mt), м |
| | X | Y | X | Y | | | |
| 1 | 2 | 3 | 4 | 5 | 6 | 7 | 8 |

2. Сведения о частях границ уточняемого земельного участка с кадастровым номером _____

| Обозначение части границ | | Горизонтальное проложение (S), м | Описание прохождения части границ | Отметка о наличии земельного спора о местоположении границ земельного участка |
|--------------------------|-------|----------------------------------|-----------------------------------|---|
| от т. | до т. | | | |
| 1 | 2 | 3 | 4 | 5 |

3. Общие сведения об уточняемом земельном участке с кадастровым номером 43:05:330701:16 _____

| № п/п | Наименование характеристики земельного участка | Значение характеристики |
|-------|--|---|
| 1 | 2 | 3 |
| 1 | Адрес земельного участка | — |
| | Местоположение земельного участка (при отсутствии присвоенного адреса) | Российская Федерация, Кировская область, Верхнекамский р-н, Кирс г, Калинина ул, д 24 |
| | Дополнительные сведения о местоположении земельного участка | — |
| 2 | Площадь земельного участка ± величина погрешности определения площади (P ± ΔP), м ² | 0 ± |
| 3 | Формула, примененная для расчета предельной допустимой погрешности определения площади земельного участка (ΔP), м ² | — |
| 4 | Площадь земельного участка согласно сведениям Единого государственного реестра недвижимости (P _{кад}), м ² | 1 598 |
| 5 | Оценка расхождения P и P _{кад} (P - P _{кад}), м ² | 1 598 |
| 6 | Предельный минимальный и максимальный размеры земельного участка (P _{мин} и P _{макс}), м ² | P _{мин} = — P _{макс} = — |
| 7 | Кадастровый или иной номер (обозначение) здания, сооружения, объекта незавершенного строительства, расположенного на земельном участке | — |
| 8 | Иные сведения | — |

1. Сведения о характерных точках границы уточняемого земельного участка с кадастровым номером 43:05:330701:287

| Зона № <u>3</u> | | | | | | | |
|--------------------------------------|----------------------------|---|--------------------------|--------------|---|--|---|
| Обозначение характерных точек границ | Существующие координаты, м | | Уточненные координаты, м | | Метод определения координат | Средняя квадратическая погрешность определения координат характерной точки (Mt), м | Формулы, примененные для расчета средней квадратической погрешности определения координат характерной точки (Mt), м |
| | X | Y | X | Y | | | |
| 1 | 2 | 3 | 4 | 5 | 6 | 7 | 8 |
| н20616У | — | — | 668 026,53 | 3 175 340,01 | Метод спутниковых геодезических измерений (определений) | 0,10 | — |
| н20617У | — | — | 668 031,82 | 3 175 349,99 | | | |
| н20618У | — | — | 668 030,32 | 3 175 350,79 | | | |
| н20619У | — | — | 668 033,10 | 3 175 356,03 | | | |
| н20620У | — | — | 668 038,29 | 3 175 365,83 | | | |
| н20621У | — | — | 668 079,19 | 3 175 344,15 | | 0,00 | |
| 100 | — | — | 668 073,24 | 3 175 332,58 | | | |
| 101 | — | — | 668 064,99 | 3 175 316,40 | | | |
| н20616У | — | — | 668 026,53 | 3 175 340,01 | | 0,10 | |

2. Сведения о частях границ уточняемого земельного участка с кадастровым номером 43:05:330701:287

| Обозначение части границ | | Горизонтальное проложение (S), м | Описание прохождения части границ | Отметка о наличии земельного спора о местоположении границ земельного участка |
|--------------------------|---------|----------------------------------|-----------------------------------|---|
| от т. | до т. | | | |
| 1 | 2 | 3 | 4 | 5 |
| н20616У | н20617У | 11,30 | — | — |
| н20617У | н20618У | 1,70 | | |
| н20618У | н20619У | 5,93 | | |

| 1 | 2 | 3 | 4 | 5 |
|---------|---------|-------|---|---|
| н20619У | н20620У | 11,09 | — | — |
| н20620У | н20621У | 46,29 | | |
| н20621У | 100 | 13,01 | | |
| 100 | 101 | 18,16 | | |
| 101 | н20616У | 45,13 | | |

3. Общие сведения об уточняемом земельном участке с кадастровым номером 43:05:330701:287

| № п/п | Наименование характеристики земельного участка | Значение характеристики |
|-------|--|--|
| 1 | 2 | 3 |
| 1 | Адрес земельного участка | 612820, Российская Федерация, Кировская область, Верхнекамский р-н, Кирс г, Новая ул, д 35 |
| | Местоположение земельного участка (при отсутствии присвоенного адреса) | — |
| | Дополнительные сведения о местоположении земельного участка | — |
| 2 | Площадь земельного участка ± величина погрешности определения площади ($P \pm \Delta P$), м ² | 1361 ± |
| 3 | Формула, примененная для расчета предельной допустимой погрешности определения площади земельного участка (ΔP), м ² | — |
| 4 | Площадь земельного участка согласно сведениям Единого государственного реестра недвижимости ($P_{\text{кад}}$), м ² | — |
| 5 | Оценка расхождения P и $P_{\text{кад}}$ ($P - P_{\text{кад}}$), м ² | — |
| 6 | Предельный минимальный и максимальный размеры земельного участка ($P_{\text{мин}}$ и $P_{\text{макс}}$), м ² | $P_{\text{мин}} = \text{—}$ $P_{\text{макс}} = \text{—}$ |
| 7 | Кадастровый или иной номер (обозначение) здания, сооружения, объекта незавершенного строительства, расположенного на земельном участке | — |
| 8 | Иные сведения | — |

1. Сведения о характерных точках границы уточняемого земельного участка с кадастровым номером 43:05:330701:13

| Зона № <u>3</u> | | | | | | | |
|--------------------------------------|----------------------------|---|--------------------------|--------------|---|--|---|
| Обозначение характерных точек границ | Существующие координаты, м | | Уточненные координаты, м | | Метод определения координат | Средняя квадратическая погрешность определения координат характерной точки (Mt), м | Формулы, примененные для расчета средней квадратической погрешности определения координат характерной точки (Mt), м |
| | X | Y | X | Y | | | |
| 1 | 2 | 3 | 4 | 5 | 6 | 7 | 8 |
| н20622У | — | — | 667 868,12 | 3 175 616,04 | Метод спутниковых геодезических измерений (определений) | 0,10 | — |
| 691 | — | — | 667 904,68 | 3 175 666,08 | | 0,00 | |
| 215 | — | — | 667 889,34 | 3 175 678,75 | | | |
| н20623У | — | — | 667 861,82 | 3 175 642,45 | | | |
| н20624У | — | — | 667 859,55 | 3 175 639,45 | | | |
| н20631У | — | — | 667 859,32 | 3 175 639,20 | | 0,10 | |
| н20632У | — | — | 667 851,90 | 3 175 629,44 | | | |
| н20622У | — | — | 667 868,12 | 3 175 616,04 | | | |

2. Сведения о частях границ уточняемого земельного участка с кадастровым номером 43:05:330701:13

| Обозначение части границ | | Горизонтальное проложение (S), м | Описание прохождения части границ | Отметка о наличии земельного спора о местоположении границ земельного участка |
|--------------------------|---------|----------------------------------|-----------------------------------|---|
| от т. | до т. | | | |
| 1 | 2 | 3 | 4 | 5 |
| н20622У | 691 | 61,97 | — | — |
| 691 | 215 | 19,90 | | |
| 215 | н20623У | 45,55 | | |
| н20623У | н20624У | 3,76 | | |
| н20624У | н20631У | 0,34 | | |

| 1 | 2 | 3 | 4 | 5 |
|--|--|-------|--|---|
| н20631У | н20632У | 12,26 | — | — |
| н20632У | н20622У | 21,04 | — | — |
| 3. Общие сведения об уточняемом земельном участке с кадастровым номером | | | 43:05:330701:13 | |
| № п/п | Наименование характеристики земельного участка | | Значение характеристики | |
| 1 | 2 | | 3 | |
| 1 | Адрес земельного участка | | 612820, Российская Федерация, Кировская область, Верхнекамский р-н, Кирс г, Димитрова ул, д 26 | |
| | Местоположение земельного участка (при отсутствии присвоенного адреса) | | — | |
| | Дополнительные сведения о местоположении земельного участка | | — | |
| 2 | Площадь земельного участка ± величина погрешности определения площади ($P \pm \Delta P$), м ² | | 1265 ± | |
| 3 | Формула, примененная для расчета предельной допустимой погрешности определения площади земельного участка (ΔP), м ² | | — | |
| 4 | Площадь земельного участка согласно сведениям Единого государственного реестра недвижимости ($R_{\text{кад}}$), м ² | | — | |
| 5 | Оценка расхождения P и $R_{\text{кад}}$ ($P - R_{\text{кад}}$), м ² | | — | |
| 6 | Предельный минимальный и максимальный размеры земельного участка ($R_{\text{мин}}$ и $R_{\text{макс}}$), м ² | | $R_{\text{мин}} = \text{—}$ $R_{\text{макс}} = \text{—}$ | |
| 7 | Кадастровый или иной номер (обозначение) здания, сооружения, объекта незавершенного строительства, расположенного на земельном участке | | — | |
| 8 | Иные сведения | | — | |

Сведения об образуемых земельных участках

1. Сведения о характерных точках границ образуемых земельных участков

Обозначение земельного участка _____

Зона № _____

| Обозначение характерных точек границ | Координаты, м | | Метод определения координат | Средняя квадратическая погрешность определения координат характерной точки (Mt), м | Формулы, примененные для расчета средней квадратической погрешности определения координат характерной точки (Mt), м |
|--------------------------------------|---------------|---|-----------------------------|--|---|
| | X | Y | | | |
| 1 | 2 | 3 | 4 | 5 | 6 |

2. Сведения о частях границ образуемых земельных участков

Обозначение земельного участка _____

| Обозначение части границ | | Горизонтальное проложение (S), м | Описание прохождения части границ | Отметка о наличии земельного спора о местоположении границ земельного участка |
|--------------------------|-------|----------------------------------|-----------------------------------|---|
| от т. | до т. | | | |
| 1 | 2 | 3 | 4 | 5 |

3. Общие сведения об образуемых земельных участках

Обозначение земельного участка _____

| № п/п | Наименование характеристики земельного участка | Значение характеристики |
|-------|--|---|
| 1 | 2 | 3 |
| 1 | Адрес земельного участка | |
| 2 | Категория земель | |
| 3 | Вид разрешенного использования | |
| 4 | Площадь земельного участка ± величина погрешности определения площади (P ± ΔP), м ² | |
| 5 | Формула, примененная для расчета предельной допустимой погрешности определения площади земельного участка (ΔP), м ² | |
| 6 | Предельный минимальный и максимальный размеры земельного участка (P _{мин}) и (P _{макс}), м ² | P _{мин} = P _{макс} = |
| 7 | Кадастровый или иной номер (обозначение) здания, сооружения, объекта незавершенного строительства, расположенного на земельном участке | |

| | | |
|---|--|--|
| 1 | 2 | 3 |
| 8 | Кадастровые номера исходных земельных участков | |
| | Иное | |
| 9 | Иные сведения | |
| 4. Сведения о земельных участках, посредством которых обеспечивается доступ (проход или проезд от земельных участков общего пользования) к образуемым земельным участкам | | |
| № п/п | Кадастровый номер или обозначение земельного участка, для которого обеспечивается доступ | Кадастровый номер или обозначение земельного участка, посредством которого обеспечивается доступ |
| 1 | 2 | 3 |

**Сведения об уточняемых земельных участках,
необходимые для исправления реестровых ошибок в сведениях о местоположении их границ**

1. Сведения о характерных точках границы уточняемого земельного участка с кадастровым номером _____

Зона № _____

| Обозначение характерных точек границ | Существующие координаты, м | | Уточненные координаты, м | | Метод определения координат | Средняя квадратическая погрешность определения координат характерной точки (Mt), м | Формулы, примененные для расчета средней квадратической погрешности определения координат характерной точки (Mt), м |
|--|----------------------------|---|--------------------------|---|--------------------------------|--|--|
| | X | Y | X | Y | | | |
| 1 | 2 | 3 | 4 | 5 | 6 | 7 | 8 |
| | | | | | | | |

2. Сведения о частях границ уточняемого земельного участка с кадастровым номером _____

| Обозначение части границ | | Горизонтальное проложение (S), м | Описание прохождения части границ | Отметка о наличии земельного спора о местоположении границ земельного участка |
|--------------------------|-------|-------------------------------------|--------------------------------------|--|
| от т. | до т. | | | |
| 1 | 2 | 3 | 4 | 5 |
| | | | | |

3. Характеристики уточняемого земельного участка с кадастровым номером _____

| № п/п | Наименование характеристики земельного участка | Значение характеристики |
|-------|--|-------------------------|
| 1 | 2 | 3 |
| 1 | Площадь земельного участка ± величина погрешности определения площади ($P \pm \Delta P$), м ² | |
| 2 | Формула, примененная для расчета предельной допустимой погрешности определения площади земельного участка (ΔP), м ² | |
| 3 | Иные сведения | |

Описание местоположения здания, сооружения, объекта незавершенного строительства на земельном участке

1. Сведения о характерных точках контура

вид объекта недвижимости (здание, сооружение, объект незавершенного строительства)

кадастровый номер (обозначение) 43:05:330701:595

Зона № 3

| Номер контура | Номера характерных точек контура | Существующие | | | Уточненные | | | Метод определения координат | Средняя квадратическая погрешность определения координат характерной точки (Mt), м | Формулы, примененные для расчета средней квадратической погрешности определения координат характерной точки (Mt), м |
|---------------|----------------------------------|---------------|---|------|---------------|--------------|------|---|--|---|
| | | координаты, м | | R, м | координаты, м | | R, м | | | |
| | | X | Y | | X | Y | | | | |
| 1 | 2 | 3 | 4 | 5 | 6 | 7 | 8 | 9 | 10 | 11 |
| — | н219970 | — | — | — | 667 982,46 | 3 175 242,42 | — | Метод спутниковых геодезических измерений (определений) | 0,10 | — |
| | н219980 | — | — | — | 667 985,55 | 3 175 247,42 | — | | | |
| | н219990 | — | — | — | 667 977,43 | 3 175 252,44 | — | | | |
| | н220000 | — | — | — | 667 968,83 | 3 175 236,67 | — | | | |
| | н220010 | — | — | — | 667 978,94 | 3 175 231,15 | — | | | |
| | н220020 | — | — | — | 667 983,98 | 3 175 241,48 | — | | | |
| | н219970 | — | — | — | 667 982,46 | 3 175 242,42 | — | | | |

2. Характеристики здания, сооружения, объекта незавершенного строительства с кадастровым номером (обозначением) 43:05:330701:595

| № п/п | Наименование характеристики | Значение характеристики |
|-------|-----------------------------|-------------------------|
|-------|-----------------------------|-------------------------|

| 1 | 2 | 3 |
|---|--|--|
| 1 | Вид объекта недвижимости | Здание |
| 2 | Ранее присвоенный государственный учетный номер здания, сооружения, объекта незавершенного строительства (кадастровый, инвентарный или условный номер) | — |
| 3 | Кадастровый номер земельного участка (земельных участков), в границах которого (которых) расположено здание, сооружение, объект незавершенного строительства | 43:05:330701:1211 |
| 4 | Номер кадастрового квартала (кадастровых кварталов), в пределах которого (которых) расположено здание, сооружение, объекта незавершенного строительства | 43:05:330701 |
| 5 | Адрес здания, сооружения, объекта незавершенного строительства | — |
| | Местоположение здания, сооружения, объекта незавершенного строительства | Российская Федерация, Кировская область, Верхнекамский р-н, Кирс г, Новая ул, д 29 |
| | Дополнительные сведения о местоположении | — |
| 6 | Иные сведения | — |

1. Сведения о характерных точках контура

вид объекта недвижимости (здание, сооружение, объект незавершенного строительства)

кадастровый номер (обозначение) 43:05:330701:597

Зона № 3

| Номер контура | Номера характерных точек контура | Существующие | | | Уточненные | | | Метод определения координат | Средняя квадратическая погрешность определения координат характерной точки (Mt), м | Формулы, примененные для расчета средней квадратической погрешности определения координат характерной точки (Mt), м |
|---------------|----------------------------------|---------------|---|------|---------------|--------------|------|---|--|---|
| | | координаты, м | | R, м | координаты, м | | R, м | | | |
| | | X | Y | | X | Y | | | | |
| 1 | 2 | 3 | 4 | 5 | 6 | 7 | 8 | 9 | 10 | 11 |
| — | н220250 | — | — | — | 668 095,78 | 3 175 434,00 | — | Метод спутниковых геодезических измерений (определений) | 0,10 | — |
| — | н220260 | — | — | — | 668 099,59 | 3 175 440,22 | — | | | |

| 1 | 2 | 3 | 4 | 5 | 6 | 7 | 8 | 9 | 10 | 11 |
|---|---------|---|---|---|------------|--------------|---|---|------|----|
| — | н220270 | — | — | — | 668 091,18 | 3 175 445,37 | — | Метод спутниковых геодезических измерений (определений) | 0,10 | — |
| | н220280 | — | — | — | 668 087,61 | 3 175 439,53 | — | | | |
| | н220250 | — | — | — | 668 095,78 | 3 175 434,00 | — | | | |

2. Характеристики здания, сооружения, объекта незавершенного строительства с кадастровым номером (обозначением) 43:05:330701:597

| № п/п | Наименование характеристики | Значение характеристики |
|-------|--|--|
| 1 | 2 | 3 |
| 1 | Вид объекта недвижимости | Здание |
| 2 | Ранее присвоенный государственный учетный номер здания, сооружения, объекта незавершенного строительства (кадастровый, инвентарный или условный номер) | — |
| 3 | Кадастровый номер земельного участка (земельных участков), в границах которого (которых) расположено здание, сооружение, объект незавершенного строительства | — |
| 4 | Номер кадастрового квартала (кадастровых кварталов), в пределах которого (которых) расположено здание, сооружение, объекта незавершенного строительства | 43:05:330701 |
| 5 | Адрес здания, сооружения, объекта незавершенного строительства | — |
| | Местоположение здания, сооружения, объекта незавершенного строительства | Российская Федерация, Кировская область, Верхнекамский р-н, Кирс г, Новая ул, д 43 |
| | Дополнительные сведения о местоположении | — |
| 6 | Иные сведения | — |

1. Сведения о характерных точках контура

вид объекта недвижимости (здание, сооружение, объект незавершенного строительства)

кадастровый номер (обозначение) 43:05:330701:616

Зона № 3

| Номер контура | Номера характерных точек контура | Существующие | | | Уточненные | | | Метод определения координат | Средняя квадратическая погрешность определения координат характерной точки (Mt), м | Формулы, примененные для расчета средней квадратической погрешности определения координат характерной точки (Mt), м |
|---------------|----------------------------------|---------------|---|------|---------------|--------------|------|---|--|---|
| | | координаты, м | | R, м | координаты, м | | R, м | | | |
| | | X | Y | | X | Y | | | | |
| 1 | 2 | 3 | 4 | 5 | 6 | 7 | 8 | 9 | 10 | 11 |
| — | н219070 | — | — | — | 668 155,61 | 3 175 684,57 | — | Метод спутниковых геодезических измерений (определений) | 0,10 | — |
| | н219080 | — | — | — | 668 146,94 | 3 175 690,43 | — | | | |
| | н219090 | — | — | — | 668 152,40 | 3 175 698,51 | — | | | |
| | н219100 | — | — | — | 668 158,99 | 3 175 694,05 | — | | | |
| | н219110 | — | — | — | 668 158,33 | 3 175 693,06 | — | | | |
| | н219120 | — | — | — | 668 160,86 | 3 175 691,35 | — | | | |
| | н219070 | — | — | — | 668 155,61 | 3 175 684,57 | — | | | |

2. Характеристики здания, сооружения, объекта незавершенного строительства с кадастровым номером (обозначением) 43:05:330701:616

| № п/п | Наименование характеристики | Значение характеристики |
|-------|-----------------------------|-------------------------|
| 1 | 2 | 3 |
| | | |

| 1 | 2 | 3 |
|---|--|---|
| 1 | Вид объекта недвижимости | Здание |
| 2 | Ранее присвоенный государственный учетный номер здания, сооружения, объекта незавершенного строительства (кадастровый, инвентарный или условный номер) | — |
| 3 | Кадастровый номер земельного участка (земельных участков), в границах которого (которых) расположено здание, сооружение, объект незавершенного строительства | — |
| 4 | Номер кадастрового квартала (кадастровых кварталов), в пределах которого (которых) расположено здание, сооружение, объекта незавершенного строительства | 43:05:330701 |
| 5 | Адрес здания, сооружения, объекта незавершенного строительства | — |
| | Местоположение здания, сооружения, объекта незавершенного строительства | Российская Федерация, Кировская область, Верхнекамский р-н, Кирс г, Поселковая ул, д 59 |
| | Дополнительные сведения о местоположении | — |
| 6 | Иные сведения | — |

1. Сведения о характерных точках контура

вид объекта недвижимости (здание, сооружение, объект незавершенного строительства)

кадастровый номер (обозначение) 43:05:330701:617

Зона № 3

| Номер контура | Номера характерных точек контура | Существующие | | | Уточненные | | | Метод определения координат | Средняя квадратическая погрешность определения координат характерной точки (Mt), м | Формулы, примененные для расчета средней квадратической погрешности определения координат характерной точки (Mt), м |
|---------------|----------------------------------|---------------|---|------|---------------|--------------|------|---|--|---|
| | | координаты, м | | R, м | координаты, м | | R, м | | | |
| | | X | Y | | X | Y | | | | |
| 1 | 2 | 3 | 4 | 5 | 6 | 7 | 8 | 9 | 10 | 11 |
| — | н219730 | — | — | — | 668 128,39 | 3 175 696,65 | — | Метод спутниковых геодезических измерений (определений) | 0,10 | — |
| | н219740 | — | — | — | 668 121,95 | 3 175 701,73 | — | | | |

| 1 | 2 | 3 | 4 | 5 | 6 | 7 | 8 | 9 | 10 | 11 |
|---|---------|---|---|---|------------|--------------|---|---|------|----|
| — | н219750 | — | — | — | 668 131,89 | 3 175 714,31 | — | Метод спутниковых геодезических измерений (определений) | 0,10 | — |
| | н219760 | — | — | — | 668 138,52 | 3 175 709,48 | — | | | |
| | н219730 | — | — | — | 668 128,39 | 3 175 696,65 | — | | | |

2. Характеристики здания, сооружения, объекта незавершенного строительства с кадастровым номером (обозначением) 43:05:330701:617

| № п/п | Наименование характеристики | Значение характеристики |
|-------|--|---|
| 1 | 2 | 3 |
| 1 | Вид объекта недвижимости | Здание |
| 2 | Ранее присвоенный государственный учетный номер здания, сооружения, объекта незавершенного строительства (кадастровый, инвентарный или условный номер) | — |
| 3 | Кадастровый номер земельного участка (земельных участков), в границах которого (которых) расположено здание, сооружение, объект незавершенного строительства | — |
| 4 | Номер кадастрового квартала (кадастровых кварталов), в пределах которого (которых) расположено здание, сооружение, объекта незавершенного строительства | 43:05:330701 |
| 5 | Адрес здания, сооружения, объекта незавершенного строительства | — |
| | Местоположение здания, сооружения, объекта незавершенного строительства | Российская Федерация, Кировская область, Верхнекамский р-н, Кирс г, Поселковая ул, д 62 |
| | Дополнительные сведения о местоположении | — |
| 6 | Иные сведения | — |

1. Сведения о характерных точках контура

вид объекта недвижимости (здание, сооружение, объект незавершенного строительства)

кадастровый номер (обозначение) 43:05:330701:618

Зона № 3

| Номер контура | Номера характерных точек контура | Существующие | | | Уточненные | | | Метод определения координат | Средняя квадратическая погрешность определения координат характерной точки (Mt), м | Формулы, примененные для расчета средней квадратической погрешности определения координат характерной точки (Mt), м |
|---------------|----------------------------------|---------------|---|------|---------------|--------------|------|---|--|---|
| | | координаты, м | | R, м | координаты, м | | R, м | | | |
| | | X | Y | | X | Y | | | | |
| 1 | 2 | 3 | 4 | 5 | 6 | 7 | 8 | 9 | 10 | 11 |
| — | н219190 | — | — | — | 668 195,73 | 3 175 741,10 | — | Метод спутниковых геодезических измерений (определений) | 0,10 | — |
| | н219200 | — | — | — | 668 200,78 | 3 175 748,21 | — | | | |
| | н219210 | — | — | — | 668 193,15 | 3 175 753,62 | — | | | |
| | н219220 | — | — | — | 668 189,19 | 3 175 747,40 | — | | | |
| | н219230 | — | — | — | 668 191,43 | 3 175 745,98 | — | | | |
| | н219240 | — | — | — | 668 190,46 | 3 175 744,45 | — | | | |
| | н219190 | — | — | — | 668 195,73 | 3 175 741,10 | — | | | |

2. Характеристики здания, сооружения, объекта незавершенного строительства с кадастровым номером (обозначением) 43:05:330701:618

| № п/п | Наименование характеристики | Значение характеристики |
|-------|-----------------------------|-------------------------|
| 1 | 2 | 3 |
| | | |

| 1 | 2 | 3 |
|---|--|---|
| 1 | Вид объекта недвижимости | Здание |
| 2 | Ранее присвоенный государственный учетный номер здания, сооружения, объекта незавершенного строительства (кадастровый, инвентарный или условный номер) | — |
| 3 | Кадастровый номер земельного участка (земельных участков), в границах которого (которых) расположено здание, сооружение, объект незавершенного строительства | — |
| 4 | Номер кадастрового квартала (кадастровых кварталов), в пределах которого (которых) расположено здание, сооружение, объекта незавершенного строительства | 43:05:330701 |
| 5 | Адрес здания, сооружения, объекта незавершенного строительства | — |
| | Местоположение здания, сооружения, объекта незавершенного строительства | Российская Федерация, Кировская область, Верхнекамский р-н, Кирс г, Поселковая ул, д 63 |
| | Дополнительные сведения о местоположении | — |
| 6 | Иные сведения | — |

1. Сведения о характерных точках контура

вид объекта недвижимости (здание, сооружение, объект незавершенного строительства)

кадастровый номер (обозначение) 43:05:330701:619

Зона № 3

| Номер контура | Номера характерных точек контура | Существующие | | | Уточненные | | | Метод определения координат | Средняя квадратическая погрешность определения координат характерной точки (Mt), м | Формулы, примененные для расчета средней квадратической погрешности определения координат характерной точки (Mt), м |
|---------------|----------------------------------|---------------|---|------|---------------|--------------|------|---|--|---|
| | | координаты, м | | R, м | координаты, м | | R, м | | | |
| | | X | Y | | X | Y | | | | |
| 1 | 2 | 3 | 4 | 5 | 6 | 7 | 8 | 9 | 10 | 11 |
| — | н215500 | — | — | — | 667 547,54 | 3 175 673,26 | — | Метод спутниковых геодезических измерений (определений) | 0,10 | — |
| | н215510 | — | — | — | 667 540,72 | 3 175 677,41 | — | | | |

| 1 | 2 | 3 | 4 | 5 | 6 | 7 | 8 | 9 | 10 | 11 |
|---|---------|---|---|---|------------|--------------|---|---|------|----|
| — | н215520 | — | — | — | 667 545,88 | 3 175 685,88 | — | Метод спутниковых геодезических измерений (определений) | 0,10 | — |
| | н215530 | — | — | — | 667 545,10 | 3 175 686,36 | — | | | |
| | н215540 | — | — | — | 667 546,28 | 3 175 688,29 | — | | | |
| | н215550 | — | — | — | 667 547,54 | 3 175 687,52 | — | | | |
| | н215560 | — | — | — | 667 548,59 | 3 175 689,24 | — | | | |
| | н215570 | — | — | — | 667 554,45 | 3 175 685,67 | — | | | |
| | н215580 | — | — | — | 667 552,70 | 3 175 682,79 | — | | | |
| | н215590 | — | — | — | 667 553,17 | 3 175 682,51 | — | | | |
| | н215500 | — | — | — | 667 547,54 | 3 175 673,26 | — | | | |

2. Характеристики здания, сооружения, объекта незавершенного строительства с кадастровым номером (обозначением) 43:05:330701:619

| № п/п | Наименование характеристики | Значение характеристики |
|-------|--|-------------------------|
| 1 | 2 | 3 |
| 1 | Вид объекта недвижимости | Здание |
| 2 | Ранее присвоенный государственный учетный номер здания, сооружения, объекта незавершенного строительства (кадастровый, инвентарный или условный номер) | — |

| 1 | 2 | 3 |
|---|--|--|
| 3 | Кадастровый номер земельного участка (земельных участков), в границах которого (которых) расположено здание, сооружение, объект незавершенного строительства | 43:05:330701:1055 |
| 4 | Номер кадастрового квартала (кадастровых кварталов), в пределах которого (которых) расположено здание, сооружение, объекта незавершенного строительства | 43:05:330701 |
| 5 | Адрес здания, сооружения, объекта незавершенного строительства | — |
| | Местоположение здания, сооружения, объекта незавершенного строительства | Российская Федерация, Кировская область, Верхнекамский р-н, Кирс г, Свободы ул, д 10 |
| | Дополнительные сведения о местоположении | — |
| 6 | Иные сведения | — |

1. Сведения о характерных точках контура

вид объекта недвижимости (здание, сооружение, объект незавершенного строительства)

кадастровый номер (обозначение) 43:05:330701:621

Зона № 3

| Номер контура | Номера характерных точек контура | Существующие | | | Уточненные | | | Метод определения координат | Средняя квадратическая погрешность определения координат характерной точки (Mt), м | Формулы, примененные для расчета средней квадратической погрешности определения координат характерной точки (Mt), м |
|---------------|----------------------------------|---------------|---|------|---------------|--------------|------|---|--|---|
| | | координаты, м | | R, м | координаты, м | | R, м | | | |
| | | X | Y | | X | Y | | | | |
| 1 | 2 | 3 | 4 | 5 | 6 | 7 | 8 | 9 | 10 | 11 |
| — | н214170 | — | — | — | 667 423,25 | 3 175 694,69 | — | Метод спутниковых геодезических измерений (определений) | 0,10 | — |
| | н214180 | — | — | — | 667 431,59 | 3 175 707,52 | — | | | |
| | н214190 | — | — | — | 667 438,93 | 3 175 702,75 | — | | | |

| 1 | 2 | 3 | 4 | 5 | 6 | 7 | 8 | 9 | 10 | 11 |
|---------|---------|---|---|------------|--------------|--------------|---|---|------|----|
| — | Н214200 | — | — | — | 667 443,49 | 3 175 708,79 | — | Метод спутниковых геодезических измерений (определений) | 0,10 | — |
| | Н214210 | — | — | — | 667 449,57 | 3 175 704,20 | — | | | |
| | Н214220 | — | — | — | 667 444,23 | 3 175 697,12 | — | | | |
| | Н214230 | — | — | — | 667 442,74 | 3 175 698,24 | — | | | |
| | Н214240 | — | — | — | 667 437,64 | 3 175 691,47 | — | | | |
| | Н214250 | — | — | — | 667 438,40 | 3 175 690,90 | — | | | |
| | Н214260 | — | — | — | 667 436,82 | 3 175 688,80 | — | | | |
| | Н214270 | — | — | — | 667 439,30 | 3 175 686,93 | — | | | |
| | Н214280 | — | — | — | 667 437,58 | 3 175 683,89 | — | | | |
| | Н214290 | — | — | — | 667 434,18 | 3 175 685,82 | — | | | |
| | Н214300 | — | — | — | 667 434,43 | 3 175 686,26 | — | | | |
| Н214310 | — | — | — | 667 432,09 | 3 175 688,02 | — | | | | |

| 1 | 2 | 3 | 4 | 5 | 6 | 7 | 8 | 9 | 10 | 11 |
|---|---------|---|---|---|------------|--------------|---|---|------|----|
| — | н214320 | — | — | — | 667 431,39 | 3 175 687,09 | — | Метод спутниковых геодезических измерений (определений) | 0,10 | — |
| | н214330 | — | — | — | 667 428,23 | 3 175 689,47 | — | | | |
| | н214340 | — | — | — | 667 428,94 | 3 175 690,40 | — | | | |
| | н214170 | — | — | — | 667 423,25 | 3 175 694,69 | — | | | |

2. Характеристики здания, сооружения, объекта незавершенного строительства с кадастровым номером (обозначением) 43:05:330701:621

| № п/п | Наименование характеристики | Значение характеристики |
|-------|--|---|
| 1 | 2 | 3 |
| 1 | Вид объекта недвижимости | Здание |
| 2 | Ранее присвоенный государственный учетный номер здания, сооружения, объекта незавершенного строительства (кадастровый, инвентарный или условный номер) | — |
| 3 | Кадастровый номер земельного участка (земельных участков), в границах которого (которых) расположено здание, сооружение, объект незавершенного строительства | — |
| 4 | Номер кадастрового квартала (кадастровых кварталов), в пределах которого (которых) расположено здание, сооружение, объекта незавершенного строительства | 43:05:330701 |
| 5 | Адрес здания, сооружения, объекта незавершенного строительства | — |
| | Местоположение здания, сооружения, объекта незавершенного строительства | Российская Федерация, Кировская область, Верхнекамский р-н, Кирс г, Свободы ул, д 3 |
| | Дополнительные сведения о местоположении | — |
| 6 | Иные сведения | — |

| I. Сведения о характерных точках контура | | | | | | | | | | |
|--|----------------------------------|---------------|---|------|---------------|--------------|------|---|--|---|
| вид объекта недвижимости (здание, сооружение, объект незавершенного строительства) | | | | | | | | | | |
| кадастровый номер (обозначение) 43:05:330701:622 | | | | | | | | | | |
| Зона № 3 | | | | | | | | | | |
| Номер контура | Номера характерных точек контура | Существующие | | | Уточненные | | | Метод определения координат | Средняя квадратическая погрешность определения координат характерной точки (Mt), м | Формулы, примененные для расчета средней квадратической погрешности определения координат характерной точки (Mt), м |
| | | координаты, м | | R, м | координаты, м | | R, м | | | |
| | | X | Y | | X | Y | | | | |
| 1 | 2 | 3 | 4 | 5 | 6 | 7 | 8 | 9 | 10 | 11 |
| — | н21501О | — | — | — | 667 795,25 | 3 175 430,04 | — | Метод спутниковых геодезических измерений (определений) | 0,10 | — |
| | н21502О | — | — | — | 667 782,81 | 3 175 439,19 | — | | | |
| | н21503О | — | — | — | 667 771,54 | 3 175 422,26 | — | | | |
| | н21504О | — | — | — | 667 779,73 | 3 175 416,81 | — | | | |
| | н21505О | — | — | — | 667 783,03 | 3 175 421,78 | — | | | |
| | н21506О | — | — | — | 667 785,59 | 3 175 420,08 | — | | | |
| | н21507О | — | — | — | 667 788,68 | 3 175 424,72 | — | | | |
| | н21508О | — | — | — | 667 789,77 | 3 175 423,99 | — | | | |

| 1 | 2 | 3 | 4 | 5 | 6 | 7 | 8 | 9 | 10 | 11 |
|---|---------|---|---|---|------------|--------------|---|---|------|----|
| — | н215090 | — | — | — | 667 791,39 | 3 175 426,42 | — | Метод спутниковых геодезических измерений (определений) | 0,10 | — |
| | н215100 | — | — | — | 667 792,19 | 3 175 425,89 | — | | | |
| | н215010 | — | — | — | 667 795,25 | 3 175 430,04 | — | | | |

2. Характеристики здания, сооружения, объекта незавершенного строительства с кадастровым номером (обозначением) 43:05:330701:622

| № п/п | Наименование характеристики | Значение характеристики |
|-------|--|--|
| 1 | 2 | 3 |
| 1 | Вид объекта недвижимости | Здание |
| 2 | Ранее присвоенный государственный учетный номер здания, сооружения, объекта незавершенного строительства (кадастровый, инвентарный или условный номер) | — |
| 3 | Кадастровый номер земельного участка (земельных участков), в границах которого (которых) расположено здание, сооружение, объект незавершенного строительства | 43:05:330701:370 |
| 4 | Номер кадастрового квартала (кадастровых кварталов), в пределах которого (которых) расположено здание, сооружение, объекта незавершенного строительства | 43:05:330701 |
| 5 | Адрес здания, сооружения, объекта незавершенного строительства | — |
| | Местоположение здания, сооружения, объекта незавершенного строительства | Российская Федерация, Кировская область, Верхнекамский р-н, Кирс г, Свободы ул, д 35 |
| | Дополнительные сведения о местоположении | — |
| 6 | Иные сведения | — |

| 1. Сведения о характерных точках контура | | | | | | | | | | |
|--|----------------------------------|---------------|---|------|---------------|--------------|------|---|--|---|
| вид объекта недвижимости (здание, сооружение, объект незавершенного строительства) | | | | | | | | | | |
| кадастровый номер (обозначение) 43:05:330701:623 | | | | | | | | | | |
| Зона № 3 | | | | | | | | | | |
| Номер контура | Номера характерных точек контура | Существующие | | | Уточненные | | | Метод определения координат | Средняя квадратическая погрешность определения координат характерной точки (Mt), м | Формулы, примененные для расчета средней квадратической погрешности определения координат характерной точки (Mt), м |
| | | координаты, м | | R, м | координаты, м | | R, м | | | |
| | | X | Y | | X | Y | | | | |
| 1 | 2 | 3 | 4 | 5 | 6 | 7 | 8 | 9 | 10 | 11 |
| — | н215250 | — | — | — | 667 963,13 | 3 175 304,43 | — | Метод спутниковых геодезических измерений (определений) | 0,10 | — |
| | н215260 | — | — | — | 667 952,76 | 3 175 311,08 | — | | | |
| | н215270 | — | — | — | 667 948,50 | 3 175 304,43 | — | | | |
| | н215280 | — | — | — | 667 949,14 | 3 175 304,02 | — | | | |
| | н215290 | — | — | — | 667 946,67 | 3 175 300,17 | — | | | |
| | н215300 | — | — | — | 667 949,71 | 3 175 298,22 | — | | | |
| | н215310 | — | — | — | 667 951,52 | 3 175 301,03 | — | | | |
| | н215320 | — | — | — | 667 957,49 | 3 175 297,20 | — | | | |

| 1 | 2 | 3 | 4 | 5 | 6 | 7 | 8 | 9 | 10 | 11 |
|---|---------|---|---|---|------------|--------------|---|---|------|----|
| — | н216740 | — | — | — | 667 978,23 | 3 175 324,32 | — | Метод спутниковых геодезических измерений (определений) | 0,10 | — |
| | н216750 | — | — | — | 667 968,58 | 3 175 331,78 | — | | | |
| | н216760 | — | — | — | 667 975,69 | 3 175 342,44 | — | | | |
| | н216770 | — | — | — | 667 976,78 | 3 175 341,72 | — | | | |
| | н216780 | — | — | — | 667 977,53 | 3 175 342,85 | — | | | |
| | н216790 | — | — | — | 667 981,20 | 3 175 340,41 | — | | | |
| | н216800 | — | — | — | 667 978,23 | 3 175 335,97 | — | | | |
| | н216810 | — | — | — | 667 983,74 | 3 175 331,46 | — | | | |
| | н216740 | — | — | — | 667 978,23 | 3 175 324,32 | — | | | |

2. Характеристики здания, сооружения, объекта незавершенного строительства с кадастровым номером (обозначением) 43:05:330701:624

| № п/п | Наименование характеристики | Значение характеристики |
|-------|--|-------------------------|
| 1 | 2 | 3 |
| 1 | Вид объекта недвижимости | Здание |
| 2 | Ранее присвоенный государственный учетный номер здания, сооружения, объекта незавершенного строительства (кадастровый, инвентарный или условный номер) | — |

| 1 | 2 | 3 |
|---|--|--|
| 3 | Кадастровый номер земельного участка (земельных участков), в границах которого (которых) расположено здание, сооружение, объект незавершенного строительства | 43:05:330701:505 |
| 4 | Номер кадастрового квартала (кадастровых кварталов), в пределах которого (которых) расположено здание, сооружение, объекта незавершенного строительства | 43:05:330701 |
| 5 | Адрес здания, сооружения, объекта незавершенного строительства | — |
| | Местоположение здания, сооружения, объекта незавершенного строительства | Российская Федерация, Кировская область, Верхнекамский р-н, Кирс г, Свободы ул, д 52 |
| | Дополнительные сведения о местоположении | — |
| 6 | Иные сведения | — |

1. Сведения о характерных точках контура

вид объекта недвижимости (здание, сооружение, объект незавершенного строительства)

кадастровый номер (обозначение) 43:05:330701:657

Зона № 3

| Номер контура | Номера характерных точек контура | Существующие | | | Уточненные | | | Метод определения координат | Средняя квадратическая погрешность определения координат характерной точки (Mt), м | Формулы, примененные для расчета средней квадратической погрешности определения координат характерной точки (Mt), м |
|---------------|----------------------------------|---------------|---|------|---------------|--------------|------|---|--|---|
| | | координаты, м | | R, м | координаты, м | | R, м | | | |
| | | X | Y | | X | Y | | | | |
| 1 | 2 | 3 | 4 | 5 | 6 | 7 | 8 | 9 | 10 | 11 |
| — | н219250 | — | — | — | 668 212,96 | 3 175 759,48 | — | Метод спутниковых геодезических измерений (определений) | 0,10 | — |
| | н219260 | — | — | — | 668 217,63 | 3 175 764,49 | — | | | |
| | н219270 | — | — | — | 668 210,62 | 3 175 769,71 | — | | | |

| 1 | 2 | 3 | 4 | 5 | 6 | 7 | 8 | 9 | 10 | 11 |
|---|---------|---|---|---|------------|--------------|---|---|------|----|
| — | н219280 | — | — | — | 668 206,35 | 3 175 764,83 | — | Метод спутниковых геодезических измерений (определений) | 0,10 | — |
| | н219250 | — | — | — | 668 212,96 | 3 175 759,48 | — | | | |

2. Характеристики здания, сооружения, объекта незавершенного строительства с кадастровым номером (обозначением) 43:05:330701:657

| № п/п | Наименование характеристики | Значение характеристики |
|-------|--|---|
| 1 | 2 | 3 |
| 1 | Вид объекта недвижимости | Здание |
| 2 | Ранее присвоенный государственный учетный номер здания, сооружения, объекта незавершенного строительства (кадастровый, инвентарный или условный номер) | — |
| 3 | Кадастровый номер земельного участка (земельных участков), в границах которого (которых) расположено здание, сооружение, объект незавершенного строительства | 43:05:330701:208 |
| 4 | Номер кадастрового квартала (кадастровых кварталов), в пределах которого (которых) расположено здание, сооружение, объекта незавершенного строительства | 43:05:330701 |
| 5 | Адрес здания, сооружения, объекта незавершенного строительства | — |
| | Местоположение здания, сооружения, объекта незавершенного строительства | Российская Федерация, Кировская область, Верхнекамский р-н, Кирс г, Поселковая ул, д 65 |
| | Дополнительные сведения о местоположении | — |
| 6 | Иные сведения | — |

1. Сведения о характерных точках контура

вид объекта недвижимости (здание, сооружение, объект незавершенного строительства)

кадастровый номер (обозначение) 43:05:330701:671

Зона № 3

| Номер контура | Номера характерных точек контура | Существующие | | | Уточненные | | | Метод определения координат | Средняя квадратическая погрешность определения координат характерной точки (Mt), м | Формулы, примененные для расчета средней квадратической погрешности определения координат характерной точки (Mt), м |
|---------------|----------------------------------|---------------|---|------|---------------|--------------|------|---|--|---|
| | | координаты, м | | R, м | координаты, м | | R, м | | | |
| | | X | Y | | X | Y | | | | |
| 1 | 2 | 3 | 4 | 5 | 6 | 7 | 8 | 9 | 10 | 11 |
| — | н220330 | — | — | — | 667 843,41 | 3 175 608,35 | — | Метод спутниковых геодезических измерений (определений) | 0,10 | — |
| | н220340 | — | — | — | 667 837,60 | 3 175 599,83 | — | | | |
| | н220350 | — | — | — | 667 825,64 | 3 175 607,86 | — | | | |
| | н220360 | — | — | — | 667 831,68 | 3 175 616,84 | — | | | |
| | н220330 | — | — | — | 667 843,41 | 3 175 608,35 | — | | | |

2. Характеристики здания, сооружения, объекта незавершенного строительства с кадастровым номером (обозначением) 43:05:330701:671

| № п/п | Наименование характеристики | Значение характеристики |
|-------|--|-------------------------|
| 1 | 2 | 3 |
| 1 | Вид объекта недвижимости | Здание |
| 2 | Ранее присвоенный государственный учетный номер здания, сооружения, объекта незавершенного строительства (кадастровый, инвентарный или условный номер) | — |

| 1 | 2 | 3 |
|---|--|--|
| 3 | Кадастровый номер земельного участка (земельных участков), в границах которого (которых) расположено здание, сооружение, объект незавершенного строительства | — |
| 4 | Номер кадастрового квартала (кадастровых кварталов), в пределах которого (которых) расположено здание, сооружение, объекта незавершенного строительства | 43:05:330701 |
| 5 | Адрес здания, сооружения, объекта незавершенного строительства | — |
| | Местоположение здания, сооружения, объекта незавершенного строительства | Российская Федерация, Кировская область, Верхнекамский р-н, Кирс г, Димитрова ул, д 25 |
| | Дополнительные сведения о местоположении | — |
| 6 | Иные сведения | — |

1. Сведения о характерных точках контура

вид объекта недвижимости (здание, сооружение, объект незавершенного строительства)

кадастровый номер (обозначение) 43:05:330701:684

Зона № 3

| Номер контура | Номера характерных точек контура | Существующие | | | Уточненные | | | Метод определения координат | Средняя квадратическая погрешность определения координат характерной точки (Mt), м | Формулы, примененные для расчета средней квадратической погрешности определения координат характерной точки (Mt), м |
|---------------|----------------------------------|---------------|---|------|---------------|--------------|------|---|--|---|
| | | координаты, м | | R, м | координаты, м | | R, м | | | |
| | | X | Y | | X | Y | | | | |
| 1 | 2 | 3 | 4 | 5 | 6 | 7 | 8 | 9 | 10 | 11 |
| — | н220150 | — | — | — | 668 049,79 | 3 175 377,54 | — | Метод спутниковых геодезических измерений (определений) | 0,10 | — |
| | н220160 | — | — | — | 668 058,41 | 3 175 371,80 | — | | | |
| | н220170 | — | — | — | 668 053,66 | 3 175 364,68 | — | | | |

| 1 | 2 | 3 | 4 | 5 | 6 | 7 | 8 | 9 | 10 | 11 |
|---|---------|---|---|---|------------|--------------|---|---|------|----|
| — | н220180 | — | — | — | 668 052,91 | 3 175 365,18 | — | Метод спутниковых геодезических измерений (определений) | 0,10 | — |
| | н220190 | — | — | — | 668 049,79 | 3 175 360,17 | — | | | |
| | н220200 | — | — | — | 668 041,99 | 3 175 365,03 | — | | | |
| | н220150 | — | — | — | 668 049,79 | 3 175 377,54 | — | | | |

2. Характеристики здания, сооружения, объекта незавершенного строительства с кадастровым номером (обозначением) 43:05:330701:684

| № п/п | Наименование характеристики | Значение характеристики |
|-------|--|--|
| 1 | 2 | 3 |
| 1 | Вид объекта недвижимости | Здание |
| 2 | Ранее присвоенный государственный учетный номер здания, сооружения, объекта незавершенного строительства (кадастровый, инвентарный или условный номер) | — |
| 3 | Кадастровый номер земельного участка (земельных участков), в границах которого (которых) расположено здание, сооружение, объект незавершенного строительства | 43:05:330701:398 |
| 4 | Номер кадастрового квартала (кадастровых кварталов), в пределах которого (которых) расположено здание, сооружение, объекта незавершенного строительства | 43:05:330701 |
| 5 | Адрес здания, сооружения, объекта незавершенного строительства | — |
| | Местоположение здания, сооружения, объекта незавершенного строительства | Российская Федерация, Кировская область, Верхнекамский р-н, Кирс г, Новая ул, д 37 |
| | Дополнительные сведения о местоположении | — |
| 6 | Иные сведения | — |

1. Сведения о характерных точках контура

вид объекта недвижимости (здание, сооружение, объект незавершенного строительства)

кадастровый номер (обозначение) 43:05:330701:686

Зона № 3

| Номер контура | Номера характерных точек контура | Существующие | | | Уточненные | | | Метод определения координат | Средняя квадратическая погрешность определения координат характерной точки (Mt), м | Формулы, примененные для расчета средней квадратической погрешности определения координат характерной точки (Mt), м |
|---------------|----------------------------------|---------------|---|------|---------------|--------------|------|---|--|---|
| | | координаты, м | | R, м | координаты, м | | R, м | | | |
| | | X | Y | | X | Y | | | | |
| 1 | 2 | 3 | 4 | 5 | 6 | 7 | 8 | 9 | 10 | 11 |
| — | н215210 | — | — | — | 667 861,22 | 3 175 368,57 | — | Метод спутниковых геодезических измерений (определений) | 0,10 | — |
| | н215220 | — | — | — | 667 868,08 | 3 175 377,54 | — | | | |
| | н215230 | — | — | — | 667 863,83 | 3 175 380,79 | — | | | |
| | н215240 | — | — | — | 667 857,04 | 3 175 371,76 | — | | | |
| | н215210 | — | — | — | 667 861,22 | 3 175 368,57 | — | | | |

2. Характеристики здания, сооружения, объекта незавершенного строительства с кадастровым номером (обозначением) 43:05:330701:686

| № п/п | Наименование характеристики | Значение характеристики |
|-------|--|-------------------------|
| 1 | 2 | 3 |
| 1 | Вид объекта недвижимости | Здание |
| 2 | Ранее присвоенный государственный учетный номер здания, сооружения, объекта незавершенного строительства (кадастровый, инвентарный или условный номер) | — |

| 1 | 2 | 3 |
|---|--|--|
| 3 | Кадастровый номер земельного участка (земельных участков), в границах которого (которых) расположено здание, сооружение, объект незавершенного строительства | 43:05:330701:457 |
| 4 | Номер кадастрового квартала (кадастровых кварталов), в пределах которого (которых) расположено здание, сооружение, объекта незавершенного строительства | 43:05:330701 |
| 5 | Адрес здания, сооружения, объекта незавершенного строительства | — |
| | Местоположение здания, сооружения, объекта незавершенного строительства | Российская Федерация, Кировская область, Верхнекамский р-н, Кирс г, Свободы ул, д 41 |
| | Дополнительные сведения о местоположении | — |
| 6 | Иные сведения | — |

1. Сведения о характерных точках контура

вид объекта недвижимости (здание, сооружение, объект незавершенного строительства)

кадастровый номер (обозначение) 43:05:330701:687

Зона № 3

| Номер контура | Номера характерных точек контура | Существующие | | | Уточненные | | | Метод определения координат | Средняя квадратическая погрешность определения координат характерной точки (Mt), м | Формулы, примененные для расчета средней квадратической погрешности определения координат характерной точки (Mt), м |
|---------------|----------------------------------|---------------|---|------|---------------|--------------|------|---|--|---|
| | | координаты, м | | R, м | координаты, м | | R, м | | | |
| | | X | Y | | X | Y | | | | |
| 1 | 2 | 3 | 4 | 5 | 6 | 7 | 8 | 9 | 10 | 11 |
| — | н216960 | — | — | — | 668 048,07 | 3 175 274,24 | — | Метод спутниковых геодезических измерений (определений) | 0,10 | — |
| | н216970 | — | — | — | 668 032,24 | 3 175 285,04 | — | | | |
| | н216980 | — | — | — | 668 037,62 | 3 175 292,92 | — | | | |

| 1 | 2 | 3 | 4 | 5 | 6 | 7 | 8 | 9 | 10 | 11 |
|---|---------|---|---|---|------------|--------------|---|---|------|----|
| — | н216990 | — | — | — | 668 042,36 | 3 175 289,68 | — | Метод спутниковых геодезических измерений (определений) | 0,10 | — |
| | н217000 | — | — | — | 668 043,78 | 3 175 291,76 | — | | | |
| | н217010 | — | — | — | 668 052,36 | 3 175 285,90 | — | | | |
| | н217020 | — | — | — | 668 048,80 | 3 175 280,68 | — | | | |
| | н217030 | — | — | — | 668 051,30 | 3 175 278,98 | — | | | |
| | н216960 | — | — | — | 668 048,07 | 3 175 274,24 | — | | | |

2. Характеристики здания, сооружения, объекта незавершенного строительства с кадастровым номером (обозначением) 43:05:330701:687

| № п/п | Наименование характеристики | Значение характеристики |
|-------|--|--|
| 1 | 2 | 3 |
| 1 | Вид объекта недвижимости | Здание |
| 2 | Ранее присвоенный государственный учетный номер здания, сооружения, объекта незавершенного строительства (кадастровый, инвентарный или условный номер) | — |
| 3 | Кадастровый номер земельного участка (земельных участков), в границах которого (которых) расположено здание, сооружение, объект незавершенного строительства | 43:05:330701:326 |
| 4 | Номер кадастрового квартала (кадастровых кварталов), в пределах которого (которых) расположено здание, сооружение, объекта незавершенного строительства | 43:05:330701 |
| 5 | Адрес здания, сооружения, объекта незавершенного строительства | — |
| | Местоположение здания, сооружения, объекта незавершенного строительства | Российская Федерация, Кировская область, Верхнекамский р-н, Кирс г, Свободы ул, д 56 |
| | Дополнительные сведения о местоположении | — |

| | | |
|---|---------------|---|
| 1 | 2 | 3 |
| 6 | Иные сведения | — |

1. Сведения о характерных точках контура

вид объекта недвижимости (здание, сооружение, объект незавершенного строительства)

кадастровый номер (обозначение) 43:05:330701:693

Зона № 3

| Номер контура | Номера характерных точек контура | Существующие | | | Уточненные | | | Метод определения координат | Средняя квадратическая погрешность определения координат характерной точки (Mt), м | Формулы, примененные для расчета средней квадратической погрешности определения координат характерной точки (Mt), м |
|---------------|----------------------------------|---------------|---|------|---------------|--------------|------|---|--|---|
| | | координаты, м | | R, м | координаты, м | | R, м | | | |
| | | X | Y | | X | Y | | | | |
| 1 | 2 | 3 | 4 | 5 | 6 | 7 | 8 | 9 | 10 | 11 |
| — | н214830 | — | — | — | 667 667,79 | 3 175 515,37 | — | Метод спутниковых геодезических измерений (определений) | 0,10 | — |
| | н214840 | — | — | — | 667 672,98 | 3 175 522,18 | — | | | |
| | н214850 | — | — | — | 667 664,05 | 3 175 528,97 | — | | | |
| | н214860 | — | — | — | 667 658,60 | 3 175 522,37 | — | | | |
| | н214870 | — | — | — | 667 664,93 | 3 175 517,55 | — | | | |
| | н214880 | — | — | — | 667 663,26 | 3 175 515,37 | — | | | |
| | н214890 | — | — | — | 667 665,50 | 3 175 513,67 | — | | | |

| 1 | 2 | 3 | 4 | 5 | 6 | 7 | 8 | 9 | 10 | 11 |
|---|---------|---|---|---|------------|--------------|---|---|------|----|
| — | н214900 | — | — | — | 667 667,16 | 3 175 515,85 | — | Метод спутниковых геодезических измерений (определений) | 0,10 | — |
| | н214830 | — | — | — | 667 667,79 | 3 175 515,37 | — | | | |

2. Характеристики здания, сооружения, объекта незавершенного строительства с кадастровым номером (обозначением) 43:05:330701:693

| № п/п | Наименование характеристики | Значение характеристики |
|-------|--|--|
| 1 | 2 | 3 |
| 1 | Вид объекта недвижимости | Здание |
| 2 | Ранее присвоенный государственный учетный номер здания, сооружения, объекта незавершенного строительства (кадастровый, инвентарный или условный номер) | — |
| 3 | Кадастровый номер земельного участка (земельных участков), в границах которого (которых) расположено здание, сооружение, объект незавершенного строительства | — |
| 4 | Номер кадастрового квартала (кадастровых кварталов), в пределах которого (которых) расположено здание, сооружение, объекта незавершенного строительства | 43:05:330701 |
| 5 | Адрес здания, сооружения, объекта незавершенного строительства | — |
| | Местоположение здания, сооружения, объекта незавершенного строительства | Российская Федерация, Кировская область, Верхнекамский р-н, Кирс г, Свободы ул, д 25 |
| | Дополнительные сведения о местоположении | — |
| 6 | Иные сведения | — |

1. Сведения о характерных точках контура

вид объекта недвижимости (здание, сооружение, объект незавершенного строительства)

кадастровый номер (обозначение) 43:05:330701:694

Зона № 3

| Номер контура | Номера характерных точек контура | Существующие | | | Уточненные | | | Метод определения координат | Средняя квадратическая погрешность определения координат характерной точки (Mt), м | Формулы, примененные для расчета средней квадратической погрешности определения координат характерной точки (Mt), м |
|---------------|----------------------------------|---------------|---|------|---------------|--------------|------|---|--|---|
| | | координаты, м | | R, м | координаты, м | | R, м | | | |
| | | X | Y | | X | Y | | | | |
| 1 | 2 | 3 | 4 | 5 | 6 | 7 | 8 | 9 | 10 | 11 |
| — | н215150 | — | — | — | 667 842,43 | 3 175 384,79 | — | Метод спутниковых геодезических измерений (определений) | 0,10 | — |
| | н215160 | — | — | — | 667 847,57 | 3 175 390,82 | — | | | |
| | н215170 | — | — | — | 667 861,96 | 3 175 379,97 | — | | | |
| | н215180 | — | — | — | 667 856,54 | 3 175 372,78 | — | | | |
| | н215190 | — | — | — | 667 849,55 | 3 175 378,05 | — | | | |
| | н215200 | — | — | — | 667 850,21 | 3 175 378,93 | — | | | |
| | н215150 | — | — | — | 667 842,43 | 3 175 384,79 | — | | | |

2. Характеристики здания, сооружения, объекта незавершенного строительства с кадастровым номером (обозначением) 43:05:330701:694

| № п/п | Наименование характеристики | Значение характеристики |
|-------|-----------------------------|-------------------------|
| 1 | 2 | 3 |
| | | |

| 1 | 2 | 3 |
|---|--|--|
| 1 | Вид объекта недвижимости | Здание |
| 2 | Ранее присвоенный государственный учетный номер здания, сооружения, объекта незавершенного строительства (кадастровый, инвентарный или условный номер) | — |
| 3 | Кадастровый номер земельного участка (земельных участков), в границах которого (которых) расположено здание, сооружение, объект незавершенного строительства | 43:05:330701:418 |
| 4 | Номер кадастрового квартала (кадастровых кварталов), в пределах которого (которых) расположено здание, сооружение, объекта незавершенного строительства | 43:05:330701 |
| 5 | Адрес здания, сооружения, объекта незавершенного строительства | — |
| | Местоположение здания, сооружения, объекта незавершенного строительства | Российская Федерация, Кировская область, Верхнекамский р-н, Кирс г, Свободы ул, д 39 |
| | Дополнительные сведения о местоположении | — |
| 6 | Иные сведения | — |

1. Сведения о характерных точках контура

вид объекта недвижимости (здание, сооружение, объект незавершенного строительства)

кадастровый номер (обозначение) 43:05:330701:706

Зона № 3

| Номер контура | Номера характерных точек контура | Существующие | | | Уточненные | | | Метод определения координат | Средняя квадратическая погрешность определения координат характерной точки (Mt), м | Формулы, примененные для расчета средней квадратической погрешности определения координат характерной точки (Mt), м |
|---------------|----------------------------------|---------------|---|------|---------------|--------------|------|---|--|---|
| | | координаты, м | | R, м | координаты, м | | R, м | | | |
| | | X | Y | | X | Y | | | | |
| 1 | 2 | 3 | 4 | 5 | 6 | 7 | 8 | 9 | 10 | 11 |
| — | н219850 | — | — | — | 668 198,34 | 3 175 791,71 | — | Метод спутниковых геодезических измерений (определений) | 0,10 | — |
| — | н219860 | — | — | — | 668 202,81 | 3 175 799,22 | — | | | |

| 1 | 2 | 3 | 4 | 5 | 6 | 7 | 8 | 9 | 10 | 11 |
|---|---------|---|---|---|------------|--------------|---|---|------|----|
| — | н219870 | — | — | — | 668 195,91 | 3 175 803,32 | — | Метод спутниковых геодезических измерений (определений) | 0,10 | — |
| | н219880 | — | — | — | 668 195,54 | 3 175 802,70 | — | | | |
| | н219890 | — | — | — | 668 185,60 | 3 175 808,03 | — | | | |
| | н219900 | — | — | — | 668 182,33 | 3 175 801,93 | — | | | |
| | н219910 | — | — | — | 668 190,28 | 3 175 798,24 | — | | | |
| | н219920 | — | — | — | 668 189,64 | 3 175 796,88 | — | | | |
| | н219850 | — | — | — | 668 198,34 | 3 175 791,71 | — | | | |

2. Характеристики здания, сооружения, объекта незавершенного строительства с кадастровым номером (обозначением) 43:05:330701:706

| № п/п | Наименование характеристики | Значение характеристики |
|-------|--|-------------------------|
| 1 | 2 | 3 |
| 1 | Вид объекта недвижимости | Здание |
| 2 | Ранее присвоенный государственный учетный номер здания, сооружения, объекта незавершенного строительства (кадастровый, инвентарный или условный номер) | — |
| 3 | Кадастровый номер земельного участка (земельных участков), в границах которого (которых) расположено здание, сооружение, объект незавершенного строительства | — |
| 4 | Номер кадастрового квартала (кадастровых кварталов), в пределах которого (которых) расположено здание, сооружение, объекта незавершенного строительства | 43:05:330701 |

| | | |
|---|---|---|
| 1 | 2 | 3 |
| 5 | Адрес здания, сооружения, объекта незавершенного строительства | — |
| | Местоположение здания, сооружения, объекта незавершенного строительства | Российская Федерация, Кировская область, Верхнекамский р-н, Кирс г, Поселковая ул, д 68 |
| | Дополнительные сведения о местоположении | — |
| 6 | Иные сведения | — |

1. Сведения о характерных точках контура

вид объекта недвижимости (здание, сооружение, объект незавершенного строительства)

кадастровый номер (обозначение) 43:05:330701:708

Зона № 3

| Номер контура | Номера характерных точек контура | Существующие | | | Уточненные | | | Метод определения координат | Средняя квадратическая погрешность определения координат характерной точки (Mt), м | Формулы, примененные для расчета средней квадратической погрешности определения координат характерной точки (Mt), м |
|---------------|----------------------------------|---------------|---|------|---------------|--------------|------|---|--|---|
| | | координаты, м | | R, м | координаты, м | | R, м | | | |
| | | X | Y | | X | Y | | | | |
| 1 | 2 | 3 | 4 | 5 | 6 | 7 | 8 | 9 | 10 | 11 |
| — | н218790 | — | — | — | 668 023,84 | 3 175 508,43 | — | Метод спутниковых геодезических измерений (определений) | 0,10 | — |
| | н218800 | — | — | — | 668 016,60 | 3 175 513,81 | — | | | |
| | н218810 | — | — | — | 668 021,17 | 3 175 519,96 | — | | | |
| | н218820 | — | — | — | 668 029,16 | 3 175 515,59 | — | | | |
| | н218790 | — | — | — | 668 023,84 | 3 175 508,43 | — | | | |

2. Характеристики здания, сооружения, объекта незавершенного строительства с кадастровым номером (обозначением) 43:05:330701:708

| № п/п | Наименование характеристики | Значение характеристики |
|-------|-----------------------------|-------------------------|
|-------|-----------------------------|-------------------------|

| 1 | 2 | 3 |
|---|--|---|
| 1 | Вид объекта недвижимости | Здание |
| 2 | Ранее присвоенный государственный учетный номер здания, сооружения, объекта незавершенного строительства (кадастровый, инвентарный или условный номер) | — |
| 3 | Кадастровый номер земельного участка (земельных участков), в границах которого (которых) расположено здание, сооружение, объект незавершенного строительства | 43:05:330701:502 |
| 4 | Номер кадастрового квартала (кадастровых кварталов), в пределах которого (которых) расположено здание, сооружение, объекта незавершенного строительства | 43:05:330701 |
| 5 | Адрес здания, сооружения, объекта незавершенного строительства | — |
| | Местоположение здания, сооружения, объекта незавершенного строительства | Российская Федерация, Кировская область, Верхнекамский р-н, Кирс г, Поселковая ул, д 47 |
| | Дополнительные сведения о местоположении | — |
| 6 | Иные сведения | — |

1. Сведения о характерных точках контура

вид объекта недвижимости (здание, сооружение, объект незавершенного строительства)

кадастровый номер (обозначение) 43:05:330701:709

Зона № 3

| Номер контура | Номера характерных точек контура | Существующие | | | Уточненные | | | Метод определения координат | Средняя квадратическая погрешность определения координат характерной точки (Mt), м | Формулы, примененные для расчета средней квадратической погрешности определения координат характерной точки (Mt), м |
|---------------|----------------------------------|---------------|---|------|---------------|--------------|------|---|--|---|
| | | координаты, м | | R, м | координаты, м | | R, м | | | |
| | | X | Y | | X | Y | | | | |
| 1 | 2 | 3 | 4 | 5 | 6 | 7 | 8 | 9 | 10 | 11 |
| — | н219130 | — | — | — | 668 173,41 | 3 175 709,47 | — | Метод спутниковых геодезических измерений (определений) | 0,10 | — |
| | н219140 | — | — | — | 668 165,39 | 3 175 715,43 | — | | | |

| 1 | 2 | 3 | 4 | 5 | 6 | 7 | 8 | 9 | 10 | 11 |
|---|---------|---|---|---|------------|--------------|---|---|------|----|
| — | н219150 | — | — | — | 668 169,21 | 3 175 720,58 | — | Метод спутниковых геодезических измерений (определений) | 0,10 | — |
| | н219160 | — | — | — | 668 171,64 | 3 175 718,78 | — | | | |
| | н219170 | — | — | — | 668 174,76 | 3 175 722,98 | — | | | |
| | н219180 | — | — | — | 668 180,36 | 3 175 718,83 | — | | | |
| | н219130 | — | — | — | 668 173,41 | 3 175 709,47 | — | | | |

2. Характеристики здания, сооружения, объекта незавершенного строительства с кадастровым номером (обозначением) 43:05:330701:709

| № п/п | Наименование характеристики | Значение характеристики |
|-------|--|---|
| 1 | 2 | 3 |
| 1 | Вид объекта недвижимости | Здание |
| 2 | Ранее присвоенный государственный учетный номер здания, сооружения, объекта незавершенного строительства (кадастровый, инвентарный или условный номер) | — |
| 3 | Кадастровый номер земельного участка (земельных участков), в границах которого (которых) расположено здание, сооружение, объект незавершенного строительства | 43:05:330701:405 |
| 4 | Номер кадастрового квартала (кадастровых кварталов), в пределах которого (которых) расположено здание, сооружение, объекта незавершенного строительства | 43:05:330701 |
| 5 | Адрес здания, сооружения, объекта незавершенного строительства | — |
| | Местоположение здания, сооружения, объекта незавершенного строительства | Российская Федерация, Кировская область, Верхнекамский р-н, Кирс г, Поселковая ул, д 61 |
| | Дополнительные сведения о местоположении | — |
| 6 | Иные сведения | — |

1. Сведения о характерных точках контура

вид объекта недвижимости (здание, сооружение, объект незавершенного строительства)

кадастровый номер (обозначение) 43:05:330701:710

Зона № 3

| Номер контура | Номера характерных точек контура | Существующие | | | Уточненные | | | Метод определения координат | Средняя квадратическая погрешность определения координат характерной точки (Mt), м | Формулы, примененные для расчета средней квадратической погрешности определения координат характерной точки (Mt), м |
|---------------|----------------------------------|---------------|---|------|---------------|--------------|------|---|--|---|
| | | координаты, м | | R, м | координаты, м | | R, м | | | |
| | | X | Y | | X | Y | | | | |
| 1 | 2 | 3 | 4 | 5 | 6 | 7 | 8 | 9 | 10 | 11 |
| — | н218690 | — | — | — | 667 956,02 | 3 175 414,59 | — | Метод спутниковых геодезических измерений (определений) | 0,10 | — |
| | н218700 | — | — | — | 667 948,65 | 3 175 420,09 | — | | | |
| | н218710 | — | — | — | 667 956,85 | 3 175 431,06 | — | | | |
| | н218720 | — | — | — | 667 965,42 | 3 175 424,65 | — | | | |
| | н218730 | — | — | — | 667 962,29 | 3 175 419,71 | — | | | |
| | н218740 | — | — | — | 667 960,63 | 3 175 420,76 | — | | | |
| | н218690 | — | — | — | 667 956,02 | 3 175 414,59 | — | | | |

2. Характеристики здания, сооружения, объекта незавершенного строительства с кадастровым номером (обозначением) 43:05:330701:710

| № п/п | Наименование характеристики | Значение характеристики |
|-------|-----------------------------|-------------------------|
| 1 | 2 | 3 |
| | | |

| 1 | 2 | 3 |
|---|--|---|
| 1 | Вид объекта недвижимости | Здание |
| 2 | Ранее присвоенный государственный учетный номер здания, сооружения, объекта незавершенного строительства (кадастровый, инвентарный или условный номер) | — |
| 3 | Кадастровый номер земельного участка (земельных участков), в границах которого (которых) расположено здание, сооружение, объект незавершенного строительства | 43:05:330701:339 |
| 4 | Номер кадастрового квартала (кадастровых кварталов), в пределах которого (которых) расположено здание, сооружение, объекта незавершенного строительства | 43:05:330701 |
| 5 | Адрес здания, сооружения, объекта незавершенного строительства | — |
| | Местоположение здания, сооружения, объекта незавершенного строительства | Российская Федерация, Кировская область, Верхнекамский р-н, Кирс г, Поселковая ул, д 39 |
| | Дополнительные сведения о местоположении | — |
| 6 | Иные сведения | — |

1. Сведения о характерных точках контура

вид объекта недвижимости (здание, сооружение, объект незавершенного строительства)

кадастровый номер (обозначение) 43:05:330701:711

Зона № 3

| Номер контура | Номера характерных точек контура | Существующие | | | Уточненные | | | Метод определения координат | Средняя квадратическая погрешность определения координат характерной точки (Mt), м | Формулы, примененные для расчета средней квадратической погрешности определения координат характерной точки (Mt), м |
|---------------|----------------------------------|---------------|---|------|---------------|--------------|------|---|--|---|
| | | координаты, м | | R, м | координаты, м | | R, м | | | |
| | | X | Y | | X | Y | | | | |
| 1 | 2 | 3 | 4 | 5 | 6 | 7 | 8 | 9 | 10 | 11 |
| — | н218750 | — | — | — | 667 967,56 | 3 175 436,37 | — | Метод спутниковых геодезических измерений (определений) | 0,10 | — |
| — | н218760 | — | — | — | 667 961,84 | 3 175 440,33 | — | | | |

| 1 | 2 | 3 | 4 | 5 | 6 | 7 | 8 | 9 | 10 | 11 |
|---|---------|---|---|---|------------|--------------|---|---|------|----|
| — | н218770 | — | — | — | 667 967,02 | 3 175 447,21 | — | Метод спутниковых геодезических измерений (определений) | 0,10 | — |
| | н218780 | — | — | — | 667 972,61 | 3 175 443,66 | — | | | |
| | н218750 | — | — | — | 667 967,56 | 3 175 436,37 | — | | | |

2. Характеристики здания, сооружения, объекта незавершенного строительства с кадастровым номером (обозначением) 43:05:330701:711

| № п/п | Наименование характеристики | Значение характеристики |
|-------|--|---|
| 1 | 2 | 3 |
| 1 | Вид объекта недвижимости | Здание |
| 2 | Ранее присвоенный государственный учетный номер здания, сооружения, объекта незавершенного строительства (кадастровый, инвентарный или условный номер) | — |
| 3 | Кадастровый номер земельного участка (земельных участков), в границах которого (которых) расположено здание, сооружение, объект незавершенного строительства | 43:05:330701:352 |
| 4 | Номер кадастрового квартала (кадастровых кварталов), в пределах которого (которых) расположено здание, сооружение, объекта незавершенного строительства | 43:05:330701 |
| 5 | Адрес здания, сооружения, объекта незавершенного строительства | — |
| | Местоположение здания, сооружения, объекта незавершенного строительства | Российская Федерация, Кировская область, Верхнекамский р-н, Кирс г, Поселковая ул, д 41 |
| | Дополнительные сведения о местоположении | — |
| 6 | Иные сведения | — |

1. Сведения о характерных точках контура

вид объекта недвижимости (здание, сооружение, объект незавершенного строительства)

кадастровый номер (обозначение) 43:05:330701:712

Зона № 3

| Номер контура | Номера характерных точек контура | Существующие | | | Уточненные | | | Метод определения координат | Средняя квадратическая погрешность определения координат характерной точки (Mt), м | Формулы, примененные для расчета средней квадратической погрешности определения координат характерной точки (Mt), м |
|---------------|----------------------------------|---------------|---|------|---------------|--------------|------|---|--|---|
| | | координаты, м | | R, м | координаты, м | | R, м | | | |
| | | X | Y | | X | Y | | | | |
| 1 | 2 | 3 | 4 | 5 | 6 | 7 | 8 | 9 | 10 | 11 |
| — | н21937О | — | — | — | 667 942,04 | 3 175 443,38 | — | Метод спутниковых геодезических измерений (определений) | 0,10 | — |
| | н21938О | — | — | — | 667 935,49 | 3 175 448,10 | — | | | |
| | н21939О | — | — | — | 667 938,66 | 3 175 451,86 | — | | | |
| | н21940О | — | — | — | 667 939,23 | 3 175 451,38 | — | | | |
| | н21941О | — | — | — | 667 943,37 | 3 175 456,30 | — | | | |
| | н21942О | — | — | — | 667 948,68 | 3 175 451,84 | — | | | |
| | н21937О | — | — | — | 667 942,04 | 3 175 443,38 | — | | | |

2. Характеристики здания, сооружения, объекта незавершенного строительства с кадастровым номером (обозначением) 43:05:330701:712

| № п/п | Наименование характеристики | Значение характеристики |
|-------|-----------------------------|-------------------------|
| 1 | 2 | 3 |
| | | |

| 1 | 2 | 3 |
|---|--|---|
| 1 | Вид объекта недвижимости | Здание |
| 2 | Ранее присвоенный государственный учетный номер здания, сооружения, объекта незавершенного строительства (кадастровый, инвентарный или условный номер) | — |
| 3 | Кадастровый номер земельного участка (земельных участков), в границах которого (которых) расположено здание, сооружение, объект незавершенного строительства | 43:05:330701:81 |
| 4 | Номер кадастрового квартала (кадастровых кварталов), в пределах которого (которых) расположено здание, сооружение, объекта незавершенного строительства | 43:05:330701 |
| 5 | Адрес здания, сооружения, объекта незавершенного строительства | — |
| | Местоположение здания, сооружения, объекта незавершенного строительства | Российская Федерация, Кировская область, Верхнекамский р-н, Кирс г, Поселковая ул, д 44 |
| | Дополнительные сведения о местоположении | — |
| 6 | Иные сведения | — |

1. Сведения о характерных точках контура

вид объекта недвижимости (здание, сооружение, объект незавершенного строительства)

кадастровый номер (обозначение) 43:05:330701:713

Зона № 3

| Номер контура | Номера характерных точек контура | Существующие | | | Уточненные | | | Метод определения координат | Средняя квадратическая погрешность определения координат характерной точки (Mt), м | Формулы, примененные для расчета средней квадратической погрешности определения координат характерной точки (Mt), м |
|---------------|----------------------------------|---------------|---|------|---------------|--------------|------|---|--|---|
| | | координаты, м | | R, м | координаты, м | | R, м | | | |
| | | X | Y | | X | Y | | | | |
| 1 | 2 | 3 | 4 | 5 | 6 | 7 | 8 | 9 | 10 | 11 |
| — | н219430 | — | — | — | 667 964,06 | 3 175 469,89 | — | Метод спутниковых геодезических измерений (определений) | 0,10 | — |
| | н219440 | — | — | — | 667 968,57 | 3 175 476,25 | — | | | |

| 1 | 2 | 3 | 4 | 5 | 6 | 7 | 8 | 9 | 10 | 11 |
|---|---------|---|---|---|------------|--------------|---|---|------|----|
| — | н219450 | — | — | — | 667 960,95 | 3 175 481,64 | — | Метод спутниковых геодезических измерений (определений) | 0,10 | — |
| | н219460 | — | — | — | 667 956,45 | 3 175 475,27 | — | | | |
| | н219430 | — | — | — | 667 964,06 | 3 175 469,89 | — | | | |

2. Характеристики здания, сооружения, объекта незавершенного строительства с кадастровым номером (обозначением) 43:05:330701:713

| № п/п | Наименование характеристики | Значение характеристики |
|-------|--|---|
| 1 | 2 | 3 |
| 1 | Вид объекта недвижимости | Здание |
| 2 | Ранее присвоенный государственный учетный номер здания, сооружения, объекта незавершенного строительства (кадастровый, инвентарный или условный номер) | — |
| 3 | Кадастровый номер земельного участка (земельных участков), в границах которого (которых) расположено здание, сооружение, объект незавершенного строительства | 43:05:330701:337 |
| 4 | Номер кадастрового квартала (кадастровых кварталов), в пределах которого (которых) расположено здание, сооружение, объекта незавершенного строительства | 43:05:330701 |
| 5 | Адрес здания, сооружения, объекта незавершенного строительства | — |
| | Местоположение здания, сооружения, объекта незавершенного строительства | Российская Федерация, Кировская область, Верхнекамский р-н, Кирс г, Поселковая ул, д 46 |
| | Дополнительные сведения о местоположении | — |
| 6 | Иные сведения | — |

1. Сведения о характерных точках контура

вид объекта недвижимости (здание, сооружение, объект незавершенного строительства)

кадастровый номер (обозначение) 43:05:330701:714

Зона № 3

| Номер контура | Номера характерных точек контура | Существующие | | | Уточненные | | | Метод определения координат | Средняя квадратическая погрешность определения координат характерной точки (Mt), м | Формулы, примененные для расчета средней квадратической погрешности определения координат характерной точки (Mt), м |
|---------------|----------------------------------|---------------|---|------|---------------|--------------|------|---|--|---|
| | | координаты, м | | R, м | координаты, м | | R, м | | | |
| | | X | Y | | X | Y | | | | |
| 1 | 2 | 3 | 4 | 5 | 6 | 7 | 8 | 9 | 10 | 11 |
| — | н218830 | — | — | — | 668 046,25 | 3 175 537,00 | — | Метод спутниковых геодезических измерений (определений) | 0,10 | — |
| | н218840 | — | — | — | 668 038,77 | 3 175 542,32 | — | | | |
| | н218850 | — | — | — | 668 042,82 | 3 175 548,02 | — | | | |
| | н218860 | — | — | — | 668 050,31 | 3 175 542,71 | — | | | |
| | н218830 | — | — | — | 668 046,25 | 3 175 537,00 | — | | | |

2. Характеристики здания, сооружения, объекта незавершенного строительства с кадастровым номером (обозначением) 43:05:330701:714

| № п/п | Наименование характеристики | Значение характеристики |
|-------|--|-------------------------|
| 1 | 2 | 3 |
| 1 | Вид объекта недвижимости | Здание |
| 2 | Ранее присвоенный государственный учетный номер здания, сооружения, объекта незавершенного строительства (кадастровый, инвентарный или условный номер) | — |

| 1 | 2 | 3 |
|---|--|---|
| 3 | Кадастровый номер земельного участка (земельных участков), в границах которого (которых) расположено здание, сооружение, объект незавершенного строительства | 43:05:330701:489 |
| 4 | Номер кадастрового квартала (кадастровых кварталов), в пределах которого (которых) расположено здание, сооружение, объекта незавершенного строительства | 43:05:330701 |
| 5 | Адрес здания, сооружения, объекта незавершенного строительства | — |
| | Местоположение здания, сооружения, объекта незавершенного строительства | Российская Федерация, Кировская область, Верхнекамский р-н, Кирс г, Поселковая ул, д 49 |
| | Дополнительные сведения о местоположении | — |
| 6 | Иные сведения | — |

1. Сведения о характерных точках контура

вид объекта недвижимости (здание, сооружение, объект незавершенного строительства)

кадастровый номер (обозначение) 43:05:330701:715

Зона № 3

| Номер контура | Номера характерных точек контура | Существующие | | | Уточненные | | | Метод определения координат | Средняя квадратическая погрешность определения координат характерной точки (Mt), м | Формулы, примененные для расчета средней квадратической погрешности определения координат характерной точки (Mt), м |
|---------------|----------------------------------|---------------|---|------|---------------|--------------|------|---|--|---|
| | | координаты, м | | R, м | координаты, м | | R, м | | | |
| | | X | Y | | X | Y | | | | |
| 1 | 2 | 3 | 4 | 5 | 6 | 7 | 8 | 9 | 10 | 11 |
| — | н218870 | — | — | — | 668 064,42 | 3 175 559,39 | — | Метод спутниковых геодезических измерений (определений) | 0,10 | — |
| | н218880 | — | — | — | 668 055,61 | 3 175 566,16 | — | | | |
| | н218890 | — | — | — | 668 060,22 | 3 175 572,80 | — | | | |

| 1 | 2 | 3 | 4 | 5 | 6 | 7 | 8 | 9 | 10 | 11 |
|---|---------|---|---|---|------------|--------------|---|---|------|----|
| — | н218900 | — | — | — | 668 060,81 | 3 175 572,38 | — | Метод спутниковых геодезических измерений (определений) | 0,10 | — |
| | н218910 | — | — | — | 668 064,42 | 3 175 577,58 | — | | | |
| | н218920 | — | — | — | 668 073,75 | 3 175 571,52 | — | | | |
| | н218930 | — | — | — | 668 068,85 | 3 175 565,14 | — | | | |
| | н218940 | — | — | — | 668 068,38 | 3 175 565,50 | — | | | |
| | н218870 | — | — | — | 668 064,42 | 3 175 559,39 | — | | | |

2. Характеристики здания, сооружения, объекта незавершенного строительства с кадастровым номером (обозначением) 43:05:330701:715

| № п/п | Наименование характеристики | Значение характеристики |
|-------|--|---|
| 1 | 2 | 3 |
| 1 | Вид объекта недвижимости | Здание |
| 2 | Ранее присвоенный государственный учетный номер здания, сооружения, объекта незавершенного строительства (кадастровый, инвентарный или условный номер) | — |
| 3 | Кадастровый номер земельного участка (земельных участков), в границах которого (которых) расположено здание, сооружение, объект незавершенного строительства | 43:05:330701:474 |
| 4 | Номер кадастрового квартала (кадастровых кварталов), в пределах которого (которых) расположено здание, сооружение, объекта незавершенного строительства | 43:05:330701 |
| 5 | Адрес здания, сооружения, объекта незавершенного строительства | — |
| | Местоположение здания, сооружения, объекта незавершенного строительства | Российская Федерация, Кировская область, Верхнекамский р-н, Кирс г, Поселковая ул, д 51 |
| | Дополнительные сведения о местоположении | — |

| | | |
|---|---------------|---|
| 1 | 2 | 3 |
| 6 | Иные сведения | — |

1. Сведения о характерных точках контура

вид объекта недвижимости (здание, сооружение, объект незавершенного строительства)

кадастровый номер (обозначение) 43:05:330701:716

Зона № 3

| Номер контура | Номера характерных точек контура | Существующие | | | Уточненные | | | Метод определения координат | Средняя квадратическая погрешность определения координат характерной точки (Mt), м | Формулы, примененные для расчета средней квадратической погрешности определения координат характерной точки (Mt), м |
|---------------|----------------------------------|---------------|---|------|---------------|--------------|------|---|--|---|
| | | координаты, м | | R, м | координаты, м | | R, м | | | |
| | | X | Y | | X | Y | | | | |
| 1 | 2 | 3 | 4 | 5 | 6 | 7 | 8 | 9 | 10 | 11 |
| — | н219570 | — | — | — | 668 020,10 | 3 175 548,92 | — | Метод спутниковых геодезических измерений (определений) | 0,10 | — |
| | н219580 | — | — | — | 668 013,73 | 3 175 553,32 | — | | | |
| | н219590 | — | — | — | 668 019,28 | 3 175 560,60 | — | | | |
| | н219600 | — | — | — | 668 025,36 | 3 175 556,54 | — | | | |
| | н219570 | — | — | — | 668 020,10 | 3 175 548,92 | — | | | |

2. Характеристики здания, сооружения, объекта незавершенного строительства с кадастровым номером (обозначением) 43:05:330701:716

| № п/п | Наименование характеристики | Значение характеристики |
|-------|--|-------------------------|
| 1 | 2 | 3 |
| 1 | Вид объекта недвижимости | Здание |
| 2 | Ранее присвоенный государственный учетный номер здания, сооружения, объекта незавершенного строительства (кадастровый, инвентарный или условный номер) | — |

| 1 | 2 | 3 |
|---|--|---|
| 3 | Кадастровый номер земельного участка (земельных участков), в границах которого (которых) расположено здание, сооружение, объект незавершенного строительства | 43:05:330701:389 |
| 4 | Номер кадастрового квартала (кадастровых кварталов), в пределах которого (которых) расположено здание, сооружение, объекта незавершенного строительства | 43:05:330701 |
| 5 | Адрес здания, сооружения, объекта незавершенного строительства | — |
| | Местоположение здания, сооружения, объекта незавершенного строительства | Российская Федерация, Кировская область, Верхнекамский р-н, Кирс г, Поселковая ул, д 52 |
| | Дополнительные сведения о местоположении | — |
| 6 | Иные сведения | — |

1. Сведения о характерных точках контура

вид объекта недвижимости (здание, сооружение, объект незавершенного строительства)

кадастровый номер (обозначение) 43:05:330701:717

Зона № 3

| Номер контура | Номера характерных точек контура | Существующие | | | Уточненные | | | Метод определения координат | Средняя квадратическая погрешность определения координат характерной точки (Mt), м | Формулы, примененные для расчета средней квадратической погрешности определения координат характерной точки (Mt), м |
|---------------|----------------------------------|---------------|---|------|---------------|--------------|------|---|--|---|
| | | координаты, м | | R, м | координаты, м | | R, м | | | |
| | | X | Y | | X | Y | | | | |
| 1 | 2 | 3 | 4 | 5 | 6 | 7 | 8 | 9 | 10 | 11 |
| — | н218950 | — | — | — | 668 083,90 | 3 175 586,12 | — | Метод спутниковых геодезических измерений (определений) | 0,10 | — |
| | н218960 | — | — | — | 668 075,22 | 3 175 592,47 | — | | | |
| | н218970 | — | — | — | 668 082,12 | 3 175 601,90 | — | | | |

| 1 | 2 | 3 | 4 | 5 | 6 | 7 | 8 | 9 | 10 | 11 |
|---|---------|---|---|---|------------|--------------|---|---|------|----|
| — | н218980 | — | — | — | 668 090,79 | 3 175 595,55 | — | Метод спутниковых геодезических измерений (определений) | 0,10 | — |
| | н218950 | — | — | — | 668 083,90 | 3 175 586,12 | — | | | |

2. Характеристики здания, сооружения, объекта незавершенного строительства с кадастровым номером (обозначением) 43:05:330701:717

| № п/п | Наименование характеристики | Значение характеристики |
|-------|--|---|
| 1 | 2 | 3 |
| 1 | Вид объекта недвижимости | Здание |
| 2 | Ранее присвоенный государственный учетный номер здания, сооружения, объекта незавершенного строительства (кадастровый, инвентарный или условный номер) | — |
| 3 | Кадастровый номер земельного участка (земельных участков), в границах которого (которых) расположено здание, сооружение, объект незавершенного строительства | 43:05:330701:493 |
| 4 | Номер кадастрового квартала (кадастровых кварталов), в пределах которого (которых) расположено здание, сооружение, объекта незавершенного строительства | 43:05:330701 |
| 5 | Адрес здания, сооружения, объекта незавершенного строительства | — |
| | Местоположение здания, сооружения, объекта незавершенного строительства | Российская Федерация, Кировская область, Верхнекамский р-н, Кирс г, Поселковая ул, д 53 |
| | Дополнительные сведения о местоположении | — |
| 6 | Иные сведения | — |

1. Сведения о характерных точках контура

вид объекта недвижимости (здание, сооружение, объект незавершенного строительства)

кадастровый номер (обозначение) 43:05:330701:718

Зона № 3

| Номер контура | Номера характерных точек контура | Существующие | | | Уточненные | | | Метод определения координат | Средняя квадратическая погрешность определения координат характерной точки (Mt), м | Формулы, примененные для расчета средней квадратической погрешности определения координат характерной точки (Mt), м |
|---------------|----------------------------------|---------------|---|------|---------------|--------------|------|---|--|---|
| | | координаты, м | | R, м | координаты, м | | R, м | | | |
| | | X | Y | | X | Y | | | | |
| 1 | 2 | 3 | 4 | 5 | 6 | 7 | 8 | 9 | 10 | 11 |
| — | н219610 | — | — | — | 668 038,61 | 3 175 575,83 | — | Метод спутниковых геодезических измерений (определений) | 0,10 | — |
| | н219620 | — | — | — | 668 031,20 | 3 175 581,68 | — | | | |
| | н219630 | — | — | — | 668 035,49 | 3 175 587,12 | — | | | |
| | н219640 | — | — | — | 668 042,86 | 3 175 581,88 | — | | | |
| | н219610 | — | — | — | 668 038,61 | 3 175 575,83 | — | | | |

2. Характеристики здания, сооружения, объекта незавершенного строительства с кадастровым номером (обозначением) 43:05:330701:718

| № п/п | Наименование характеристики | Значение характеристики |
|-------|--|-------------------------|
| 1 | 2 | 3 |
| 1 | Вид объекта недвижимости | Здание |
| 2 | Ранее присвоенный государственный учетный номер здания, сооружения, объекта незавершенного строительства (кадастровый, инвентарный или условный номер) | — |

| 1 | 2 | 3 |
|---|--|---|
| 3 | Кадастровый номер земельного участка (земельных участков), в границах которого (которых) расположено здание, сооружение, объект незавершенного строительства | 43:05:330701:439 |
| 4 | Номер кадастрового квартала (кадастровых кварталов), в пределах которого (которых) расположено здание, сооружение, объекта незавершенного строительства | 43:05:330701 |
| 5 | Адрес здания, сооружения, объекта незавершенного строительства | — |
| | Местоположение здания, сооружения, объекта незавершенного строительства | Российская Федерация, Кировская область, Верхнекамский р-н, Кирс г, Поселковая ул, д 54 |
| | Дополнительные сведения о местоположении | — |
| 6 | Иные сведения | — |

1. Сведения о характерных точках контура

вид объекта недвижимости (здание, сооружение, объект незавершенного строительства)

кадастровый номер (обозначение) 43:05:330701:719

Зона № 3

| Номер контура | Номера характерных точек контура | Существующие | | | Уточненные | | | Метод определения координат | Средняя квадратическая погрешность определения координат характерной точки (Mt), м | Формулы, примененные для расчета средней квадратической погрешности определения координат характерной точки (Mt), м |
|---------------|----------------------------------|---------------|---|------|---------------|--------------|------|---|--|---|
| | | координаты, м | | R, м | координаты, м | | R, м | | | |
| | | X | Y | | X | Y | | | | |
| 1 | 2 | 3 | 4 | 5 | 6 | 7 | 8 | 9 | 10 | 11 |
| — | н21899О | — | — | — | 668 111,36 | 3 175 627,62 | — | Метод спутниковых геодезических измерений (определений) | 0,10 | — |
| | н21900О | — | — | — | 668 105,10 | 3 175 632,57 | — | | | |
| | н21901О | — | — | — | 668 109,17 | 3 175 637,72 | — | | | |

| 1 | 2 | 3 | 4 | 5 | 6 | 7 | 8 | 9 | 10 | 11 |
|---|---------|---|---|---|------------|--------------|---|---|------|----|
| — | н219020 | — | — | — | 668 115,44 | 3 175 632,77 | — | Метод спутниковых геодезических измерений (определений) | 0,10 | — |
| | н218990 | — | — | — | 668 111,36 | 3 175 627,62 | — | | | |

2. Характеристики здания, сооружения, объекта незавершенного строительства с кадастровым номером (обозначением) 43:05:330701:719

| № п/п | Наименование характеристики | Значение характеристики |
|-------|--|---|
| 1 | 2 | 3 |
| 1 | Вид объекта недвижимости | Здание |
| 2 | Ранее присвоенный государственный учетный номер здания, сооружения, объекта незавершенного строительства (кадастровый, инвентарный или условный номер) | — |
| 3 | Кадастровый номер земельного участка (земельных участков), в границах которого (которых) расположено здание, сооружение, объект незавершенного строительства | 43:05:330701:286 |
| 4 | Номер кадастрового квартала (кадастровых кварталов), в пределах которого (которых) расположено здание, сооружение, объекта незавершенного строительства | 43:05:330701 |
| 5 | Адрес здания, сооружения, объекта незавершенного строительства | — |
| | Местоположение здания, сооружения, объекта незавершенного строительства | Российская Федерация, Кировская область, Верхнекамский р-н, Кирс г, Поселковая ул, д 55 |
| | Дополнительные сведения о местоположении | — |
| 6 | Иные сведения | — |

1. Сведения о характерных точках контура

вид объекта недвижимости (здание, сооружение, объект незавершенного строительства)

кадастровый номер (обозначение) 43:05:330701:720

Зона № 3

| Номер контура | Номера характерных точек контура | Существующие | | | Уточненные | | | Метод определения координат | Средняя квадратическая погрешность определения координат характерной точки (Mt), м | Формулы, примененные для расчета средней квадратической погрешности определения координат характерной точки (Mt), м |
|---------------|----------------------------------|---------------|---|------|---------------|--------------|------|---|--|---|
| | | координаты, м | | R, м | координаты, м | | R, м | | | |
| | | X | Y | | X | Y | | | | |
| 1 | 2 | 3 | 4 | 5 | 6 | 7 | 8 | 9 | 10 | 11 |
| — | н219650 | — | — | — | 668 056,97 | 3 175 600,34 | — | Метод спутниковых геодезических измерений (определений) | 0,10 | — |
| | н219660 | — | — | — | 668 050,36 | 3 175 605,15 | — | | | |
| | н219670 | — | — | — | 668 053,53 | 3 175 609,51 | — | | | |
| | н219680 | — | — | — | 668 060,14 | 3 175 604,70 | — | | | |
| | н219650 | — | — | — | 668 056,97 | 3 175 600,34 | — | | | |

2. Характеристики здания, сооружения, объекта незавершенного строительства с кадастровым номером (обозначением) 43:05:330701:720

| № п/п | Наименование характеристики | Значение характеристики |
|-------|--|-------------------------|
| 1 | 2 | 3 |
| 1 | Вид объекта недвижимости | Здание |
| 2 | Ранее присвоенный государственный учетный номер здания, сооружения, объекта незавершенного строительства (кадастровый, инвентарный или условный номер) | — |

| 1 | 2 | 3 |
|---|--|---|
| 3 | Кадастровый номер земельного участка (земельных участков), в границах которого (которых) расположено здание, сооружение, объект незавершенного строительства | 43:05:330701:383 |
| 4 | Номер кадастрового квартала (кадастровых кварталов), в пределах которого (которых) расположено здание, сооружение, объекта незавершенного строительства | 43:05:330701 |
| 5 | Адрес здания, сооружения, объекта незавершенного строительства | — |
| | Местоположение здания, сооружения, объекта незавершенного строительства | Российская Федерация, Кировская область, Верхнекамский р-н, Кирс г, Поселковая ул, д 56 |
| | Дополнительные сведения о местоположении | — |
| 6 | Иные сведения | — |

1. Сведения о характерных точках контура

вид объекта недвижимости (здание, сооружение, объект незавершенного строительства)

кадастровый номер (обозначение) 43:05:330701:722

Зона № 3

| Номер контура | Номера характерных точек контура | Существующие | | | Уточненные | | | Метод определения координат | Средняя квадратическая погрешность определения координат характерной точки (Mt), м | Формулы, примененные для расчета средней квадратической погрешности определения координат характерной точки (Mt), м |
|---------------|----------------------------------|---------------|---|------|---------------|--------------|------|---|--|---|
| | | координаты, м | | R, м | координаты, м | | R, м | | | |
| | | X | Y | | X | Y | | | | |
| 1 | 2 | 3 | 4 | 5 | 6 | 7 | 8 | 9 | 10 | 11 |
| — | н216260 | — | — | — | 667 779,76 | 3 175 476,48 | — | Метод спутниковых геодезических измерений (определений) | 0,10 | — |
| | н216270 | — | — | — | 667 783,19 | 3 175 480,84 | — | | | |
| | н216280 | — | — | — | 667 781,95 | 3 175 481,82 | — | | | |

| 1 | 2 | 3 | 4 | 5 | 6 | 7 | 8 | 9 | 10 | 11 |
|---|---------|---|---|---|------------|--------------|---|---|------|----|
| — | н216290 | — | — | — | 667 784,70 | 3 175 485,31 | — | Метод спутниковых геодезических измерений (определений) | 0,10 | — |
| | н216300 | — | — | — | 667 785,94 | 3 175 484,34 | — | | | |
| | н216310 | — | — | — | 667 786,36 | 3 175 484,88 | — | | | |
| | н216320 | — | — | — | 667 791,66 | 3 175 480,16 | — | | | |
| | н216330 | — | — | — | 667 785,09 | 3 175 472,29 | — | | | |
| | н216260 | — | — | — | 667 779,76 | 3 175 476,48 | — | | | |

2. Характеристики здания, сооружения, объекта незавершенного строительства с кадастровым номером (обозначением) 43:05:330701:722

| № п/п | Наименование характеристики | Значение характеристики |
|-------|--|--|
| 1 | 2 | 3 |
| 1 | Вид объекта недвижимости | Здание |
| 2 | Ранее присвоенный государственный учетный номер здания, сооружения, объекта незавершенного строительства (кадастровый, инвентарный или условный номер) | — |
| 3 | Кадастровый номер земельного участка (земельных участков), в границах которого (которых) расположено здание, сооружение, объект незавершенного строительства | 43:05:330701:289 |
| 4 | Номер кадастрового квартала (кадастровых кварталов), в пределах которого (которых) расположено здание, сооружение, объекта незавершенного строительства | 43:05:330701 |
| 5 | Адрес здания, сооружения, объекта незавершенного строительства | — |
| | Местоположение здания, сооружения, объекта незавершенного строительства | Российская Федерация, Кировская область, Верхнекамский р-н, Кирс г, Свободы ул, д 34 |
| | Дополнительные сведения о местоположении | — |

| | | |
|---|---------------|---|
| 1 | 2 | 3 |
| 6 | Иные сведения | — |

1. Сведения о характерных точках контура

вид объекта недвижимости (здание, сооружение, объект незавершенного строительства)

кадастровый номер (обозначение) 43:05:330701:736

Зона № 3

| Номер контура | Номера характерных точек контура | Существующие | | | Уточненные | | | Метод определения координат | Средняя квадратическая погрешность определения координат характерной точки (Mt), м | Формулы, примененные для расчета средней квадратической погрешности определения координат характерной точки (Mt), м |
|---------------|----------------------------------|---------------|---|------|---------------|--------------|------|---|--|---|
| | | координаты, м | | R, м | координаты, м | | R, м | | | |
| | | X | Y | | X | Y | | | | |
| 1 | 2 | 3 | 4 | 5 | 6 | 7 | 8 | 9 | 10 | 11 |
| — | н215330 | — | — | — | 667 480,95 | 3 175 732,13 | — | Метод спутниковых геодезических измерений (определений) | 0,10 | — |
| | н215340 | — | — | — | 667 452,68 | 3 175 750,48 | — | | | |
| | н215350 | — | — | — | 667 448,68 | 3 175 744,33 | — | | | |
| | н215360 | — | — | — | 667 449,10 | 3 175 741,72 | — | | | |
| | н215370 | — | — | — | 667 451,68 | 3 175 740,06 | — | | | |
| | н215380 | — | — | — | 667 450,66 | 3 175 738,48 | — | | | |
| | н215390 | — | — | — | 667 465,90 | 3 175 727,49 | — | | | |

| 1 | 2 | 3 | 4 | 5 | 6 | 7 | 8 | 9 | 10 | 11 |
|---|---------|---|---|---|------------|--------------|---|---|------|----|
| — | н215400 | — | — | — | 667 457,41 | 3 175 715,71 | — | Метод спутниковых геодезических измерений (определений) | 0,10 | — |
| | н215410 | — | — | — | 667 465,91 | 3 175 710,15 | — | | | |
| | н215330 | — | — | — | 667 480,95 | 3 175 732,13 | — | | | |

2. Характеристики здания, сооружения, объекта незавершенного строительства с кадастровым номером (обозначением) 43:05:330701:736

| № п/п | Наименование характеристики | Значение характеристики |
|-------|--|---|
| 1 | 2 | 3 |
| 1 | Вид объекта недвижимости | Здание |
| 2 | Ранее присвоенный государственный учетный номер здания, сооружения, объекта незавершенного строительства (кадастровый, инвентарный или условный номер) | — |
| 3 | Кадастровый номер земельного участка (земельных участков), в границах которого (которых) расположено здание, сооружение, объект незавершенного строительства | — |
| 4 | Номер кадастрового квартала (кадастровых кварталов), в пределах которого (которых) расположено здание, сооружение, объекта незавершенного строительства | 43:05:330701 |
| 5 | Адрес здания, сооружения, объекта незавершенного строительства | — |
| | Местоположение здания, сооружения, объекта незавершенного строительства | Российская Федерация, Кировская область, Верхнекамский р-н, Кирс г, Свободы ул, д 2 |
| | Дополнительные сведения о местоположении | — |
| 6 | Иные сведения | — |

1. Сведения о характерных точках контура

вид объекта недвижимости (здание, сооружение, объект незавершенного строительства)

кадастровый номер (обозначение) 43:05:330701:737

Зона № 3

| Номер контура | Номера характерных точек контура | Существующие | | | Уточненные | | | Метод определения координат | Средняя квадратическая погрешность определения координат характерной точки (Mt), м | Формулы, примененные для расчета средней квадратической погрешности определения координат характерной точки (Mt), м |
|---------------|----------------------------------|---------------|---|------|---------------|--------------|------|---|--|---|
| | | координаты, м | | R, м | координаты, м | | R, м | | | |
| | | X | Y | | X | Y | | | | |
| 1 | 2 | 3 | 4 | 5 | 6 | 7 | 8 | 9 | 10 | 11 |
| — | н215420 | — | — | — | 667 480,74 | 3 175 704,32 | — | Метод спутниковых геодезических измерений (определений) | 0,10 | — |
| | н215430 | — | — | — | 667 474,71 | 3 175 708,49 | — | | | |
| | н215440 | — | — | — | 667 480,38 | 3 175 716,70 | — | | | |
| | н215450 | — | — | — | 667 486,41 | 3 175 712,54 | — | | | |
| | н215420 | — | — | — | 667 480,74 | 3 175 704,32 | — | | | |

2. Характеристики здания, сооружения, объекта незавершенного строительства с кадастровым номером (обозначением) 43:05:330701:737

| № п/п | Наименование характеристики | Значение характеристики |
|-------|--|-------------------------|
| 1 | 2 | 3 |
| 1 | Вид объекта недвижимости | Здание |
| 2 | Ранее присвоенный государственный учетный номер здания, сооружения, объекта незавершенного строительства (кадастровый, инвентарный или условный номер) | — |

| | | |
|---|--|---|
| 1 | 2 | 3 |
| 3 | Кадастровый номер земельного участка (земельных участков), в границах которого (которых) расположено здание, сооружение, объект незавершенного строительства | — |
| 4 | Номер кадастрового квартала (кадастровых кварталов), в пределах которого (которых) расположено здание, сооружение, объекта незавершенного строительства | 43:05:330701 |
| 5 | Адрес здания, сооружения, объекта незавершенного строительства | — |
| | Местоположение здания, сооружения, объекта незавершенного строительства | Российская Федерация, Кировская область, Верхнекамский р-н, Кирс г, Свободы ул, д 4 |
| | Дополнительные сведения о местоположении | — |
| 6 | Иные сведения | — |

1. Сведения о характерных точках контура

вид объекта недвижимости (здание, сооружение, объект незавершенного строительства)

кадастровый номер (обозначение) 43:05:330701:738

Зона № 3

| Номер контура | Номера характерных точек контура | Существующие | | | Уточненные | | | Метод определения координат | Средняя квадратическая погрешность определения координат характерной точки (Mt), м | Формулы, примененные для расчета средней квадратической погрешности определения координат характерной точки (Mt), м |
|---------------|----------------------------------|---------------|---|------|---------------|--------------|------|---|--|---|
| | | координаты, м | | R, м | координаты, м | | R, м | | | |
| | | X | Y | | X | Y | | | | |
| 1 | 2 | 3 | 4 | 5 | 6 | 7 | 8 | 9 | 10 | 11 |
| — | н214350 | — | — | — | 667 447,53 | 3 175 682,92 | — | Метод спутниковых геодезических измерений (определений) | 0,10 | — |
| | н214360 | — | — | — | 667 439,68 | 3 175 688,18 | — | | | |
| | н214370 | — | — | — | 667 439,21 | 3 175 687,44 | — | | | |

| 1 | 2 | 3 | 4 | 5 | 6 | 7 | 8 | 9 | 10 | 11 |
|---------|---------|---|---|------------|--------------|--------------|---|---|------|----|
| — | Н214380 | — | — | — | 667 437,58 | 3 175 688,79 | — | Метод спутниковых геодезических измерений (определений) | 0,10 | — |
| | Н214390 | — | — | — | 667 440,12 | 3 175 693,06 | — | | | |
| | Н214400 | — | — | — | 667 441,88 | 3 175 691,67 | — | | | |
| | Н214410 | — | — | — | 667 443,00 | 3 175 693,03 | — | | | |
| | Н214420 | — | — | — | 667 441,48 | 3 175 694,21 | — | | | |
| | Н214430 | — | — | — | 667 443,10 | 3 175 696,75 | — | | | |
| | Н214440 | — | — | — | 667 444,63 | 3 175 695,63 | — | | | |
| | Н214450 | — | — | — | 667 445,71 | 3 175 697,23 | — | | | |
| | Н214460 | — | — | — | 667 452,75 | 3 175 692,57 | — | | | |
| | Н214470 | — | — | — | 667 449,77 | 3 175 688,37 | — | | | |
| | Н214480 | — | — | — | 667 450,89 | 3 175 687,70 | — | | | |
| Н214350 | — | — | — | 667 447,53 | 3 175 682,92 | — | | | | |

2. Характеристики здания, сооружения, объекта незавершенного строительства с кадастровым номером (обозначением) 43:05:330701:738

| № п/п | Наименование характеристики | Значение характеристики |
|-------|--|---|
| 1 | 2 | 3 |
| 1 | Вид объекта недвижимости | Здание |
| 2 | Ранее присвоенный государственный учетный номер здания, сооружения, объекта незавершенного строительства (кадастровый, инвентарный или условный номер) | — |
| 3 | Кадастровый номер земельного участка (земельных участков), в границах которого (которых) расположено здание, сооружение, объект незавершенного строительства | — |
| 4 | Номер кадастрового квартала (кадастровых кварталов), в пределах которого (которых) расположено здание, сооружение, объекта незавершенного строительства | 43:05:330701 |
| 5 | Адрес здания, сооружения, объекта незавершенного строительства | — |
| | Местоположение здания, сооружения, объекта незавершенного строительства | Российская Федерация, Кировская область, Верхнекамский р-н, Кирс г, Свободы ул, д 5 |
| | Дополнительные сведения о местоположении | — |
| 6 | Иные сведения | — |

1. Сведения о характерных точках контура

вид объекта недвижимости (здание, сооружение, объект незавершенного строительства)

кадастровый номер (обозначение) 43:05:330701:740

Зона № 3

| Номер контура | Номера характерных точек контура | Существующие | | | Уточненные | | | Метод определения координат | Средняя квадратическая погрешность определения координат характерной точки (Mt), м | Формулы, примененные для расчета средней квадратической погрешности определения координат характерной точки (Mt), м |
|---------------|----------------------------------|---------------|---|------|---------------|--------------|------|---|--|---|
| | | координаты, м | | R, м | координаты, м | | R, м | | | |
| | | X | Y | | X | Y | | | | |
| 1 | 2 | 3 | 4 | 5 | 6 | 7 | 8 | 9 | 10 | 11 |
| — | n215600 | — | — | — | 667 580,34 | 3 175 628,70 | — | Метод спутниковых геодезических измерений (определений) | 0,10 | — |

| 1 | 2 | 3 | 4 | 5 | 6 | 7 | 8 | 9 | 10 | 11 |
|---|---------|---|---|---|------------|--------------|---|---|------|----|
| — | н215610 | — | — | — | 667 585,62 | 3 175 635,64 | — | Метод спутниковых геодезических измерений (определений) | 0,10 | — |
| | н215620 | — | — | — | 667 579,85 | 3 175 640,04 | — | | | |
| | н215630 | — | — | — | 667 581,39 | 3 175 642,07 | — | | | |
| | н215640 | — | — | — | 667 575,07 | 3 175 646,88 | — | | | |
| | н215650 | — | — | — | 667 568,24 | 3 175 637,91 | — | | | |
| | н215600 | — | — | — | 667 580,34 | 3 175 628,70 | — | | | |

2. Характеристики здания, сооружения, объекта незавершенного строительства с кадастровым номером (обозначением) 43:05:330701:740

| № п/п | Наименование характеристики | Значение характеристики |
|-------|--|--|
| 1 | 2 | 3 |
| 1 | Вид объекта недвижимости | Здание |
| 2 | Ранее присвоенный государственный учетный номер здания, сооружения, объекта незавершенного строительства (кадастровый, инвентарный или условный номер) | — |
| 3 | Кадастровый номер земельного участка (земельных участков), в границах которого (которых) расположено здание, сооружение, объект незавершенного строительства | 43:05:330701:416 |
| 4 | Номер кадастрового квартала (кадастровых кварталов), в пределах которого (которых) расположено здание, сооружение, объекта незавершенного строительства | 43:05:330701 |
| 5 | Адрес здания, сооружения, объекта незавершенного строительства | — |
| | Местоположение здания, сооружения, объекта незавершенного строительства | Российская Федерация, Кировская область, Верхнекамский р-н, Кирс г, Свободы ул, д 14 |
| | Дополнительные сведения о местоположении | — |

| | | |
|---|---------------|---|
| 1 | 2 | 3 |
| 6 | Иные сведения | — |

1. Сведения о характерных точках контура

вид объекта недвижимости (здание, сооружение, объект незавершенного строительства)

кадастровый номер (обозначение) 43:05:330701:741

Зона № 3

| Номер контура | Номера характерных точек контура | Существующие | | | Уточненные | | | Метод определения координат | Средняя квадратическая погрешность определения координат характерной точки (Mt), м | Формулы, примененные для расчета средней квадратической погрешности определения координат характерной точки (Mt), м |
|---------------|----------------------------------|---------------|---|------|---------------|--------------|------|---|--|---|
| | | координаты, м | | R, м | координаты, м | | R, м | | | |
| | | X | Y | | X | Y | | | | |
| 1 | 2 | 3 | 4 | 5 | 6 | 7 | 8 | 9 | 10 | 11 |
| — | н215660 | — | — | — | 667 624,96 | 3 175 593,03 | — | Метод спутниковых геодезических измерений (определений) | 0,10 | — |
| | н215670 | — | — | — | 667 615,14 | 3 175 601,12 | — | | | |
| | н215680 | — | — | — | 667 621,84 | 3 175 609,25 | — | | | |
| | н215690 | — | — | — | 667 626,24 | 3 175 605,62 | — | | | |
| | н215700 | — | — | — | 667 629,33 | 3 175 609,37 | — | | | |
| | н215710 | — | — | — | 667 634,27 | 3 175 605,31 | — | | | |
| | н215660 | — | — | — | 667 624,96 | 3 175 593,03 | — | | | |

2. Характеристики здания, сооружения, объекта незавершенного строительства с кадастровым номером (обозначением) 43:05:330701:741

| № п/п | Наименование характеристики | Значение характеристики |
|-------|--|--|
| 1 | 2 | 3 |
| 1 | Вид объекта недвижимости | Здание |
| 2 | Ранее присвоенный государственный учетный номер здания, сооружения, объекта незавершенного строительства (кадастровый, инвентарный или условный номер) | — |
| 3 | Кадастровый номер земельного участка (земельных участков), в границах которого (которых) расположено здание, сооружение, объект незавершенного строительства | — |
| 4 | Номер кадастрового квартала (кадастровых кварталов), в пределах которого (которых) расположено здание, сооружение, объекта незавершенного строительства | 43:05:330701 |
| 5 | Адрес здания, сооружения, объекта незавершенного строительства | — |
| | Местоположение здания, сооружения, объекта незавершенного строительства | Российская Федерация, Кировская область, Верхнекамский р-н, Кирс г, Свободы ул, д 18 |
| | Дополнительные сведения о местоположении | — |
| 6 | Иные сведения | — |

1. Сведения о характерных точках контура

вид объекта недвижимости (здание, сооружение, объект незавершенного строительства)

кадастровый номер (обозначение) 43:05:330701:743

Зона № 3

| Номер контура | Номера характерных точек контура | Существующие | | | Уточненные | | | Метод определения координат | Средняя квадратическая погрешность определения координат характерной точки (Mt), м | Формулы, примененные для расчета средней квадратической погрешности определения координат характерной точки (Mt), м |
|---------------|----------------------------------|---------------|---|------|---------------|--------------|------|---|--|---|
| | | координаты, м | | R, м | координаты, м | | R, м | | | |
| | | X | Y | | X | Y | | | | |
| 1 | 2 | 3 | 4 | 5 | 6 | 7 | 8 | 9 | 10 | 11 |
| — | n215720 | — | — | — | 667 635,80 | 3 175 586,05 | — | Метод спутниковых геодезических измерений (определений) | 0,10 | — |

| 1 | 2 | 3 | 4 | 5 | 6 | 7 | 8 | 9 | 10 | 11 |
|---|---------|---|---|---|------------|--------------|---|---|------|----|
| — | н215730 | — | — | — | 667 630,54 | 3 175 589,96 | — | Метод спутниковых геодезических измерений (определений) | 0,10 | — |
| | н215740 | — | — | — | 667 630,88 | 3 175 590,41 | — | | | |
| | н215750 | — | — | — | 667 629,52 | 3 175 591,42 | — | | | |
| | н215760 | — | — | — | 667 629,18 | 3 175 590,97 | — | | | |
| | н215770 | — | — | — | 667 627,09 | 3 175 592,53 | — | | | |
| | н215780 | — | — | — | 667 632,36 | 3 175 599,31 | — | | | |
| | н215790 | — | — | — | 667 635,80 | 3 175 596,63 | — | | | |
| | н215800 | — | — | — | 667 636,07 | 3 175 596,98 | — | | | |
| | н215810 | — | — | — | 667 641,20 | 3 175 592,99 | — | | | |
| | н215720 | — | — | — | 667 635,80 | 3 175 586,05 | — | | | |

2. Характеристики здания, сооружения, объекта незавершенного строительства с кадастровым номером (обозначением) 43:05:330701:743

| № п/п | Наименование характеристики | Значение характеристики |
|-------|-----------------------------|-------------------------|
| 1 | 2 | 3 |
| 1 | Вид объекта недвижимости | Здание |

| 1 | 2 | 3 |
|---|--|--|
| 2 | Ранее присвоенный государственный учетный номер здания, сооружения, объекта незавершенного строительства (кадастровый, инвентарный или условный номер) | — |
| 3 | Кадастровый номер земельного участка (земельных участков), в границах которого (которых) расположено здание, сооружение, объект незавершенного строительства | 43:05:330701:412 |
| 4 | Номер кадастрового квартала (кадастровых кварталов), в пределах которого (которых) расположено здание, сооружение, объекта незавершенного строительства | 43:05:330701 |
| 5 | Адрес здания, сооружения, объекта незавершенного строительства | — |
| | Местоположение здания, сооружения, объекта незавершенного строительства | Российская Федерация, Кировская область, Верхнекамский р-н, Кирс г, Свободы ул, д 20 |
| | Дополнительные сведения о местоположении | — |
| 6 | Иные сведения | — |

1. Сведения о характерных точках контура

вид объекта недвижимости (здание, сооружение, объект незавершенного строительства)

кадастровый номер (обозначение) 43:05:330701:744

Зона № 3

| Номер контура | Номера характерных точек контура | Существующие | | | Уточненные | | | Метод определения координат | Средняя квадратическая погрешность определения координат характерной точки (Mt), м | Формулы, примененные для расчета средней квадратической погрешности определения координат характерной точки (Mt), м |
|---------------|----------------------------------|---------------|---|------|---------------|--------------|------|---|--|---|
| | | координаты, м | | R, м | координаты, м | | R, м | | | |
| | | X | Y | | X | Y | | | | |
| 1 | 2 | 3 | 4 | 5 | 6 | 7 | 8 | 9 | 10 | 11 |
| — | н21471О | — | — | — | 667 611,83 | 3 175 554,12 | — | Метод спутниковых геодезических измерений (определений) | 0,10 | — |
| | н21472О | — | — | — | 667 620,51 | 3 175 565,72 | — | | | |

| 1 | 2 | 3 | 4 | 5 | 6 | 7 | 8 | 9 | 10 | 11 |
|---|---------|---|---|---|------------|--------------|---|---|------|----|
| — | н214730 | — | — | — | 667 611,22 | 3 175 572,68 | — | Метод спутниковых геодезических измерений (определений) | 0,10 | — |
| | н214740 | — | — | — | 667 610,11 | 3 175 571,20 | — | | | |
| | н214750 | — | — | — | 667 606,34 | 3 175 574,01 | — | | | |
| | н214760 | — | — | — | 667 600,50 | 3 175 566,21 | — | | | |
| | н214770 | — | — | — | 667 604,10 | 3 175 563,52 | — | | | |
| | н214780 | — | — | — | 667 602,70 | 3 175 561,65 | — | | | |
| | н214710 | — | — | — | 667 611,83 | 3 175 554,12 | — | | | |

2. Характеристики здания, сооружения, объекта незавершенного строительства с кадастровым номером (обозначением) 43:05:330701:744

| № п/п | Наименование характеристики | Значение характеристики |
|-------|--|-------------------------|
| 1 | 2 | 3 |
| 1 | Вид объекта недвижимости | Здание |
| 2 | Ранее присвоенный государственный учетный номер здания, сооружения, объекта незавершенного строительства (кадастровый, инвентарный или условный номер) | — |
| 3 | Кадастровый номер земельного участка (земельных участков), в границах которого (которых) расположено здание, сооружение, объект незавершенного строительства | 43:05:330701:346 |
| 4 | Номер кадастрового квартала (кадастровых кварталов), в пределах которого (которых) расположено здание, сооружение, объекта незавершенного строительства | 43:05:330701 |

| | | |
|---|---|--|
| 1 | 2 | 3 |
| 5 | Адрес здания, сооружения, объекта незавершенного строительства | — |
| | Местоположение здания, сооружения, объекта незавершенного строительства | Российская Федерация, Кировская область, Верхнекамский р-н, Кирс г, Свободы ул, д 21 |
| | Дополнительные сведения о местоположении | — |
| 6 | Иные сведения | — |

1. Сведения о характерных точках контура

вид объекта недвижимости (здание, сооружение, объект незавершенного строительства)

кадастровый номер (обозначение) 43:05:330701:745

Зона № 3

| Номер контура | Номера характерных точек контура | Существующие | | | Уточненные | | | Метод определения координат | Средняя квадратическая погрешность определения координат характерной точки (Mt), м | Формулы, примененные для расчета средней квадратической погрешности определения координат характерной точки (Mt), м |
|---------------|----------------------------------|---------------|---|------|---------------|--------------|------|---|--|---|
| | | координаты, м | | R, м | координаты, м | | R, м | | | |
| | | X | Y | | X | Y | | | | |
| 1 | 2 | 3 | 4 | 5 | 6 | 7 | 8 | 9 | 10 | 11 |
| — | н214790 | — | — | — | 667 635,21 | 3 175 539,62 | — | Метод спутниковых геодезических измерений (определений) | 0,10 | — |
| | н214800 | — | — | — | 667 640,80 | 3 175 546,86 | — | | | |
| | н214810 | — | — | — | 667 647,81 | 3 175 541,46 | — | | | |
| | н214820 | — | — | — | 667 642,22 | 3 175 534,21 | — | | | |
| | н214790 | — | — | — | 667 635,21 | 3 175 539,62 | — | | | |

2. Характеристики здания, сооружения, объекта незавершенного строительства с кадастровым номером (обозначением) 43:05:330701:745

| № п/п | Наименование характеристики | Значение характеристики |
|-------|-----------------------------|-------------------------|
|-------|-----------------------------|-------------------------|

| 1 | 2 | 3 |
|---|--|--|
| 1 | Вид объекта недвижимости | Здание |
| 2 | Ранее присвоенный государственный учетный номер здания, сооружения, объекта незавершенного строительства (кадастровый, инвентарный или условный номер) | — |
| 3 | Кадастровый номер земельного участка (земельных участков), в границах которого (которых) расположено здание, сооружение, объект незавершенного строительства | 43:05:330701:303 |
| 4 | Номер кадастрового квартала (кадастровых кварталов), в пределах которого (которых) расположено здание, сооружение, объекта незавершенного строительства | 43:05:330701 |
| 5 | Адрес здания, сооружения, объекта незавершенного строительства | — |
| | Местоположение здания, сооружения, объекта незавершенного строительства | Российская Федерация, Кировская область, Верхнекамский р-н, Кирс г, Свободы ул, д 23 |
| | Дополнительные сведения о местоположении | — |
| 6 | Иные сведения | — |

1. Сведения о характерных точках контура

вид объекта недвижимости (здание, сооружение, объект незавершенного строительства)

кадастровый номер (обозначение) 43:05:330701:746

Зона № 3

| Номер контура | Номера характерных точек контура | Существующие | | | Уточненные | | | Метод определения координат | Средняя квадратическая погрешность определения координат характерной точки (Mt), м | Формулы, примененные для расчета средней квадратической погрешности определения координат характерной точки (Mt), м |
|---------------|----------------------------------|---------------|---|------|---------------|--------------|------|---|--|---|
| | | координаты, м | | R, м | координаты, м | | R, м | | | |
| | | X | Y | | X | Y | | | | |
| 1 | 2 | 3 | 4 | 5 | 6 | 7 | 8 | 9 | 10 | 11 |
| — | н215940 | — | — | — | 667 663,37 | 3 175 565,65 | — | Метод спутниковых геодезических измерений (определений) | 0,10 | — |
| | н215950 | — | — | — | 667 670,44 | 3 175 574,16 | — | | | |

| 1 | 2 | 3 | 4 | 5 | 6 | 7 | 8 | 9 | 10 | 11 |
|---|---------|---|---|---|------------|--------------|---|---|------|----|
| — | н215960 | — | — | — | 667 677,91 | 3 175 567,95 | — | Метод спутниковых геодезических измерений (определений) | 0,10 | — |
| | н215970 | — | — | — | 667 677,57 | 3 175 567,55 | — | | | |
| | н215980 | — | — | — | 667 687,01 | 3 175 559,70 | — | | | |
| | н215990 | — | — | — | 667 681,41 | 3 175 551,68 | — | | | |
| | н216000 | — | — | — | 667 671,53 | 3 175 559,95 | — | | | |
| | н216010 | — | — | — | 667 671,26 | 3 175 559,62 | — | | | |
| | н215940 | — | — | — | 667 663,37 | 3 175 565,65 | — | | | |

2. Характеристики здания, сооружения, объекта незавершенного строительства с кадастровым номером (обозначением) 43:05:330701:746

| № п/п | Наименование характеристики | Значение характеристики |
|-------|--|-------------------------|
| 1 | 2 | 3 |
| 1 | Вид объекта недвижимости | Здание |
| 2 | Ранее присвоенный государственный учетный номер здания, сооружения, объекта незавершенного строительства (кадастровый, инвентарный или условный номер) | — |
| 3 | Кадастровый номер земельного участка (земельных участков), в границах которого (которых) расположено здание, сооружение, объект незавершенного строительства | 43:05:330701:304 |
| 4 | Номер кадастрового квартала (кадастровых кварталов), в пределах которого (которых) расположено здание, сооружение, объекта незавершенного строительства | 43:05:330701 |

| | | |
|---|---|--|
| 1 | 2 | 3 |
| 5 | Адрес здания, сооружения, объекта незавершенного строительства | — |
| | Местоположение здания, сооружения, объекта незавершенного строительства | Российская Федерация, Кировская область, Верхнекамский р-н, Кирс г, Свободы ул, д 24 |
| | Дополнительные сведения о местоположении | — |
| 6 | Иные сведения | — |

1. Сведения о характерных точках контура

вид объекта недвижимости (здание, сооружение, объект незавершенного строительства)

кадастровый номер (обозначение) 43:05:330701:748

Зона № 3

| Номер контура | Номера характерных точек контура | Существующие | | | Уточненные | | | Метод определения координат | Средняя квадратическая погрешность определения координат характерной точки (Mt), м | Формулы, примененные для расчета средней квадратической погрешности определения координат характерной точки (Mt), м |
|---------------|----------------------------------|---------------|---|------|---------------|--------------|------|---|--|---|
| | | координаты, м | | R, м | координаты, м | | R, м | | | |
| | | X | Y | | X | Y | | | | |
| 1 | 2 | 3 | 4 | 5 | 6 | 7 | 8 | 9 | 10 | 11 |
| — | н214910 | — | — | — | 667 688,79 | 3 175 500,85 | — | Метод спутниковых геодезических измерений (определений) | 0,10 | — |
| | н214920 | — | — | — | 667 692,96 | 3 175 506,73 | — | | | |
| | н214930 | — | — | — | 667 684,75 | 3 175 512,56 | — | | | |
| | н214940 | — | — | — | 667 679,75 | 3 175 505,50 | — | | | |
| | н214950 | — | — | — | 667 682,90 | 3 175 503,26 | — | | | |

| 1 | 2 | 3 | 4 | 5 | 6 | 7 | 8 | 9 | 10 | 11 |
|---|---------|---|---|---|------------|--------------|---|---|------|----|
| — | н214960 | — | — | — | 667 683,74 | 3 175 504,44 | — | Метод спутниковых геодезических измерений (определений) | 0,10 | — |
| | н214910 | — | — | — | 667 688,79 | 3 175 500,85 | — | | | |

2. Характеристики здания, сооружения, объекта незавершенного строительства с кадастровым номером (обозначением) 43:05:330701:748

| № п/п | Наименование характеристики | Значение характеристики |
|-------|--|--|
| 1 | 2 | 3 |
| 1 | Вид объекта недвижимости | Здание |
| 2 | Ранее присвоенный государственный учетный номер здания, сооружения, объекта незавершенного строительства (кадастровый, инвентарный или условный номер) | — |
| 3 | Кадастровый номер земельного участка (земельных участков), в границах которого (которых) расположено здание, сооружение, объект незавершенного строительства | — |
| 4 | Номер кадастрового квартала (кадастровых кварталов), в пределах которого (которых) расположено здание, сооружение, объекта незавершенного строительства | 43:05:330701 |
| 5 | Адрес здания, сооружения, объекта незавершенного строительства | — |
| | Местоположение здания, сооружения, объекта незавершенного строительства | Российская Федерация, Кировская область, Верхнекамский р-н, Кирс г, Свободы ул, д 27 |
| | Дополнительные сведения о местоположении | — |
| 6 | Иные сведения | — |

| 1. Сведения о характерных точках контура | | | | | | | | | | |
|--|----------------------------------|---------------|---|------|---------------|--------------|------|---|--|---|
| вид объекта недвижимости (здание, сооружение, объект незавершенного строительства) | | | | | | | | | | |
| кадастровый номер (обозначение) 43:05:330701:749 | | | | | | | | | | |
| Зона № 3 | | | | | | | | | | |
| Номер контура | Номера характерных точек контура | Существующие | | | Уточненные | | | Метод определения координат | Средняя квадратическая погрешность определения координат характерной точки (Mt), м | Формулы, примененные для расчета средней квадратической погрешности определения координат характерной точки (Mt), м |
| | | координаты, м | | R, м | координаты, м | | R, м | | | |
| | | X | Y | | X | Y | | | | |
| 1 | 2 | 3 | 4 | 5 | 6 | 7 | 8 | 9 | 10 | 11 |
| — | н216100 | — | — | — | 667 736,07 | 3 175 509,72 | — | Метод спутниковых геодезических измерений (определений) | 0,10 | — |
| | н216110 | — | — | — | 667 727,09 | 3 175 516,15 | — | | | |
| | н216120 | — | — | — | 667 731,94 | 3 175 522,91 | — | | | |
| | н216130 | — | — | — | 667 731,94 | 3 175 523,87 | — | | | |
| | н216140 | — | — | — | 667 736,44 | 3 175 530,04 | — | | | |
| | н216150 | — | — | — | 667 743,11 | 3 175 524,48 | — | | | |
| | н216160 | — | — | — | 667 738,94 | 3 175 519,47 | — | | | |
| | н216170 | — | — | — | 667 741,12 | 3 175 517,66 | — | | | |

| 1 | 2 | 3 | 4 | 5 | 6 | 7 | 8 | 9 | 10 | 11 |
|---|---------|---|---|---|------------|--------------|---|---|------|----|
| — | н216180 | — | — | — | 667 740,17 | 3 175 516,52 | — | Метод спутниковых геодезических измерений (определений) | 0,10 | — |
| | н216190 | — | — | — | 667 741,09 | 3 175 515,76 | — | | | |
| | н216100 | — | — | — | 667 736,07 | 3 175 509,72 | — | | | |

2. Характеристики здания, сооружения, объекта незавершенного строительства с кадастровым номером (обозначением) 43:05:330701:749

| № п/п | Наименование характеристики | Значение характеристики |
|-------|--|--|
| 1 | 2 | 3 |
| 1 | Вид объекта недвижимости | Здание |
| 2 | Ранее присвоенный государственный учетный номер здания, сооружения, объекта незавершенного строительства (кадастровый, инвентарный или условный номер) | — |
| 3 | Кадастровый номер земельного участка (земельных участков), в границах которого (которых) расположено здание, сооружение, объект незавершенного строительства | 43:05:330701:396 |
| 4 | Номер кадастрового квартала (кадастровых кварталов), в пределах которого (которых) расположено здание, сооружение, объекта незавершенного строительства | 43:05:330701 |
| 5 | Адрес здания, сооружения, объекта незавершенного строительства | — |
| | Местоположение здания, сооружения, объекта незавершенного строительства | Российская Федерация, Кировская область, Верхнекамский р-н, Кирс г, Свободы ул, д 30 |
| | Дополнительные сведения о местоположении | — |
| 6 | Иные сведения | — |

1. Сведения о характерных точках контура

вид объекта недвижимости (здание, сооружение, объект незавершенного строительства)

кадастровый номер (обозначение) 43:05:330701:750

Зона № 3

| Номер контура | Номера характерных точек контура | Существующие | | | Уточненные | | | Метод определения координат | Средняя квадратическая погрешность определения координат характерной точки (Mt), м | Формулы, примененные для расчета средней квадратической погрешности определения координат характерной точки (Mt), м |
|---------------|----------------------------------|---------------|---|------|---------------|--------------|------|---|--|---|
| | | координаты, м | | R, м | координаты, м | | R, м | | | |
| | | X | Y | | X | Y | | | | |
| 1 | 2 | 3 | 4 | 5 | 6 | 7 | 8 | 9 | 10 | 11 |
| — | н216200 | — | — | — | 667 765,34 | 3 175 488,27 | — | Метод спутниковых геодезических измерений (определений) | 0,10 | — |
| | н216210 | — | — | — | 667 756,67 | 3 175 495,07 | — | | | |
| | н216220 | — | — | — | 667 761,94 | 3 175 501,78 | — | | | |
| | н216230 | — | — | — | 667 767,57 | 3 175 497,36 | — | | | |
| | н216240 | — | — | — | 667 767,17 | 3 175 496,85 | — | | | |
| | н216250 | — | — | — | 667 770,04 | 3 175 494,26 | — | | | |
| | н216200 | — | — | — | 667 765,34 | 3 175 488,27 | — | | | |

2. Характеристики здания, сооружения, объекта незавершенного строительства с кадастровым номером (обозначением) 43:05:330701:750

| № п/п | Наименование характеристики | Значение характеристики |
|-------|-----------------------------|-------------------------|
| 1 | 2 | 3 |
| | | |

| 1 | 2 | 3 |
|---|--|--|
| 1 | Вид объекта недвижимости | Здание |
| 2 | Ранее присвоенный государственный учетный номер здания, сооружения, объекта незавершенного строительства (кадастровый, инвентарный или условный номер) | — |
| 3 | Кадастровый номер земельного участка (земельных участков), в границах которого (которых) расположено здание, сооружение, объект незавершенного строительства | 43:05:330701:396 |
| 4 | Номер кадастрового квартала (кадастровых кварталов), в пределах которого (которых) расположено здание, сооружение, объекта незавершенного строительства | 43:05:330701 |
| 5 | Адрес здания, сооружения, объекта незавершенного строительства | — |
| | Местоположение здания, сооружения, объекта незавершенного строительства | Российская Федерация, Кировская область, Верхнекамский р-н, Кирс г, Свободы ул, д 32 |
| | Дополнительные сведения о местоположении | — |
| 6 | Иные сведения | — |

1. Сведения о характерных точках контура

вид объекта недвижимости (здание, сооружение, объект незавершенного строительства)

кадастровый номер (обозначение) 43:05:330701:751

Зона № 3

| Номер контура | Номера характерных точек контура | Существующие | | | Уточненные | | | Метод определения координат | Средняя квадратическая погрешность определения координат характерной точки (Mt), м | Формулы, примененные для расчета средней квадратической погрешности определения координат характерной точки (Mt), м |
|---------------|----------------------------------|---------------|---|------|---------------|--------------|------|---|--|---|
| | | координаты, м | | R, м | координаты, м | | R, м | | | |
| | | X | Y | | X | Y | | | | |
| 1 | 2 | 3 | 4 | 5 | 6 | 7 | 8 | 9 | 10 | 11 |
| — | н216380 | — | — | — | 667 829,31 | 3 175 435,97 | — | Метод спутниковых геодезических измерений (определений) | 0,10 | — |
| | н216390 | — | — | — | 667 838,25 | 3 175 447,65 | — | | | |

| 1 | 2 | 3 | 4 | 5 | 6 | 7 | 8 | 9 | 10 | 11 |
|---|---------|---|---|---|------------|--------------|---|---|------|----|
| — | н216400 | — | — | — | 667 843,64 | 3 175 443,52 | — | Метод спутниковых геодезических измерений (определений) | 0,10 | — |
| | н216410 | — | — | — | 667 843,29 | 3 175 443,06 | — | | | |
| | н216420 | — | — | — | 667 848,20 | 3 175 439,30 | — | | | |
| | н216430 | — | — | — | 667 844,48 | 3 175 434,97 | — | | | |
| | н216440 | — | — | — | 667 845,10 | 3 175 434,44 | — | | | |
| | н216450 | — | — | — | 667 840,55 | 3 175 428,57 | — | | | |
| | н216380 | — | — | — | 667 829,31 | 3 175 435,97 | — | | | |

2. Характеристики здания, сооружения, объекта незавершенного строительства с кадастровым номером (обозначением) 43:05:330701:751

| № п/п | Наименование характеристики | Значение характеристики |
|-------|--|-------------------------|
| 1 | 2 | 3 |
| 1 | Вид объекта недвижимости | Здание |
| 2 | Ранее присвоенный государственный учетный номер здания, сооружения, объекта незавершенного строительства (кадастровый, инвентарный или условный номер) | — |
| 3 | Кадастровый номер земельного участка (земельных участков), в границах которого (которых) расположено здание, сооружение, объект незавершенного строительства | 43:05:330701:324 |
| 4 | Номер кадастрового квартала (кадастровых кварталов), в пределах которого (которых) расположено здание, сооружение, объекта незавершенного строительства | 43:05:330701 |

| | | |
|---|---|--|
| 1 | 2 | 3 |
| 5 | Адрес здания, сооружения, объекта незавершенного строительства | — |
| | Местоположение здания, сооружения, объекта незавершенного строительства | Российская Федерация, Кировская область, Верхнекамский р-н, Кирс г, Свободы ул, д 38 |
| | Дополнительные сведения о местоположении | — |
| 6 | Иные сведения | — |

1. Сведения о характерных точках контура

вид объекта недвижимости (здание, сооружение, объект незавершенного строительства)

кадастровый номер (обозначение) 43:05:330701:752

Зона №

3

| Номер контура | Номера характерных точек контура | Существующие | | | Уточненные | | | Метод определения координат | Средняя квадратическая погрешность определения координат характерной точки (Mt), м | Формулы, примененные для расчета средней квадратической погрешности определения координат характерной точки (Mt), м |
|---------------|----------------------------------|---------------|---|------|---------------|--------------|------|---|--|---|
| | | координаты, м | | R, м | координаты, м | | R, м | | | |
| | | X | Y | | X | Y | | | | |
| 1 | 2 | 3 | 4 | 5 | 6 | 7 | 8 | 9 | 10 | 11 |
| — | н216460 | — | — | — | 667 855,25 | 3 175 415,40 | — | Метод спутниковых геодезических измерений (определений) | 0,10 | — |
| | н216470 | — | — | — | 667 848,44 | 3 175 420,47 | — | | | |
| | н216480 | — | — | — | 667 852,69 | 3 175 426,17 | — | | | |
| | н216490 | — | — | — | 667 851,47 | 3 175 427,08 | — | | | |
| | н216500 | — | — | — | 667 852,69 | 3 175 428,72 | — | | | |

| 1 | 2 | 3 | 4 | 5 | 6 | 7 | 8 | 9 | 10 | 11 |
|---|---------|---|---|---|------------|--------------|---|---|------|----|
| — | н216510 | — | — | — | 667 853,93 | 3 175 427,78 | — | Метод спутниковых геодезических измерений (определений) | 0,10 | — |
| | н216520 | — | — | — | 667 854,49 | 3 175 428,52 | — | | | |
| | н216530 | — | — | — | 667 861,27 | 3 175 423,47 | — | | | |
| | н216540 | — | — | — | 667 859,76 | 3 175 421,75 | — | | | |
| | н216550 | — | — | — | 667 860,20 | 3 175 421,37 | — | | | |
| | н216460 | — | — | — | 667 855,25 | 3 175 415,40 | — | | | |

2. Характеристики здания, сооружения, объекта незавершенного строительства с кадастровым номером (обозначением) 43:05:330701:752

| № п/п | Наименование характеристики | Значение характеристики |
|-------|--|--|
| 1 | 2 | 3 |
| 1 | Вид объекта недвижимости | Здание |
| 2 | Ранее присвоенный государственный учетный номер здания, сооружения, объекта незавершенного строительства (кадастровый, инвентарный или условный номер) | — |
| 3 | Кадастровый номер земельного участка (земельных участков), в границах которого (которых) расположено здание, сооружение, объект незавершенного строительства | 43:05:330701:279 |
| 4 | Номер кадастрового квартала (кадастровых кварталов), в пределах которого (которых) расположено здание, сооружение, объекта незавершенного строительства | 43:05:330701 |
| 5 | Адрес здания, сооружения, объекта незавершенного строительства | — |
| | Местоположение здания, сооружения, объекта незавершенного строительства | Российская Федерация, Кировская область, Верхнекамский р-н, Кирс г, Свободы ул, д 40 |
| | Дополнительные сведения о местоположении | — |

| | | |
|---|---------------|---|
| 1 | 2 | 3 |
| 6 | Иные сведения | — |

1. Сведения о характерных точках контура

вид объекта недвижимости (здание, сооружение, объект незавершенного строительства)

кадастровый номер (обозначение) 43:05:330701:754

Зона № 3

| Номер контура | Номера характерных точек контура | Существующие | | | Уточненные | | | Метод определения координат | Средняя квадратическая погрешность определения координат характерной точки (Mt), м | Формулы, примененные для расчета средней квадратической погрешности определения координат характерной точки (Mt), м |
|---------------|----------------------------------|---------------|---|------|---------------|--------------|------|---|--|---|
| | | координаты, м | | R, м | координаты, м | | R, м | | | |
| | | X | Y | | X | Y | | | | |
| 1 | 2 | 3 | 4 | 5 | 6 | 7 | 8 | 9 | 10 | 11 |
| — | н216560 | — | — | — | 667 903,42 | 3 175 388,87 | — | Метод спутниковых геодезических измерений (определений) | 0,10 | — |
| | н216570 | — | — | — | 667 896,13 | 3 175 394,16 | — | | | |
| | н216580 | — | — | — | 667 892,48 | 3 175 389,12 | — | | | |
| | н216590 | — | — | — | 667 893,51 | 3 175 388,37 | — | | | |
| | н216600 | — | — | — | 667 891,91 | 3 175 386,17 | — | | | |
| | н216610 | — | — | — | 667 898,17 | 3 175 381,63 | — | | | |
| | н216560 | — | — | — | 667 903,42 | 3 175 388,87 | — | | | |

2. Характеристики здания, сооружения, объекта незавершенного строительства с кадастровым номером (обозначением) 43:05:330701:754

| № п/п | Наименование характеристики | Значение характеристики |
|-------|--|--|
| 1 | 2 | 3 |
| 1 | Вид объекта недвижимости | Здание |
| 2 | Ранее присвоенный государственный учетный номер здания, сооружения, объекта незавершенного строительства (кадастровый, инвентарный или условный номер) | — |
| 3 | Кадастровый номер земельного участка (земельных участков), в границах которого (которых) расположено здание, сооружение, объект незавершенного строительства | 43:05:330701:224 |
| 4 | Номер кадастрового квартала (кадастровых кварталов), в пределах которого (которых) расположено здание, сооружение, объекта незавершенного строительства | 43:05:330701 |
| 5 | Адрес здания, сооружения, объекта незавершенного строительства | — |
| | Местоположение здания, сооружения, объекта незавершенного строительства | Российская Федерация, Кировская область, Верхнекамский р-н, Кирс г, Свободы ул, д 44 |
| | Дополнительные сведения о местоположении | — |
| 6 | Иные сведения | — |

1. Сведения о характерных точках контура

вид объекта недвижимости (здание, сооружение, объект незавершенного строительства)

кадастровый номер (обозначение) 43:05:330701:755

Зона № 3

| Номер контура | Номера характерных точек контура | Существующие | | | Уточненные | | | Метод определения координат | Средняя квадратическая погрешность определения координат характерной точки (Mt), м | Формулы, примененные для расчета средней квадратической погрешности определения координат характерной точки (Mt), м |
|---------------|----------------------------------|---------------|---|------|---------------|--------------|------|---|--|---|
| | | координаты, м | | R, м | координаты, м | | R, м | | | |
| | | X | Y | | X | Y | | | | |
| 1 | 2 | 3 | 4 | 5 | 6 | 7 | 8 | 9 | 10 | 11 |
| — | н214630 | — | — | — | 667 582,11 | 3 175 591,74 | — | Метод спутниковых геодезических измерений (определений) | 0,10 | — |

| 1 | 2 | 3 | 4 | 5 | 6 | 7 | 8 | 9 | 10 | 11 |
|---|---------|---|---|---|------------|--------------|---|---|------|----|
| — | н214640 | — | — | — | 667 573,22 | 3 175 598,64 | — | Метод спутниковых геодезических измерений (определений) | 0,10 | — |
| | н214650 | — | — | — | 667 567,12 | 3 175 590,09 | — | | | |
| | н214660 | — | — | — | 667 562,97 | 3 175 593,04 | — | | | |
| | н214670 | — | — | — | 667 559,67 | 3 175 589,28 | — | | | |
| | н214680 | — | — | — | 667 563,38 | 3 175 586,02 | — | | | |
| | н214690 | — | — | — | 667 559,42 | 3 175 579,80 | — | | | |
| | н214700 | — | — | — | 667 567,33 | 3 175 573,41 | — | | | |
| | н214630 | — | — | — | 667 582,11 | 3 175 591,74 | — | | | |

2. Характеристики здания, сооружения, объекта незавершенного строительства с кадастровым номером (обозначением) 43:05:330701:755

| № п/п | Наименование характеристики | Значение характеристики |
|-------|--|-------------------------|
| 1 | 2 | 3 |
| 1 | Вид объекта недвижимости | Здание |
| 2 | Ранее присвоенный государственный учетный номер здания, сооружения, объекта незавершенного строительства (кадастровый, инвентарный или условный номер) | — |
| 3 | Кадастровый номер земельного участка (земельных участков), в границах которого (которых) расположено здание, сооружение, объект незавершенного строительства | 43:05:330701:222 |

| 1 | 2 | 3 |
|---|---|--|
| 4 | Номер кадастрового квартала (кадастровых кварталов), в пределах которого (которых) расположено здание, сооружение, объекта незавершенного строительства | 43:05:330701 |
| 5 | Адрес здания, сооружения, объекта незавершенного строительства | — |
| | Местоположение здания, сооружения, объекта незавершенного строительства | Российская Федерация, Кировская область, Верхнекамский р-н, Кирс г, Свободы ул, д 17 |
| | Дополнительные сведения о местоположении | — |
| 6 | Иные сведения | — |

1. Сведения о характерных точках контура

вид объекта недвижимости (здание, сооружение, объект незавершенного строительства)

кадастровый номер (обозначение) 43:05:330701:756

Зона № 3

| Номер контура | Номера характерных точек контура | Существующие | | | Уточненные | | | Метод определения координат | Средняя квадратическая погрешность определения координат характерной точки (Mt), м | Формулы, примененные для расчета средней квадратической погрешности определения координат характерной точки (Mt), м |
|---------------|----------------------------------|---------------|---|------|---------------|--------------|------|---|--|---|
| | | координаты, м | | R, м | координаты, м | | R, м | | | |
| | | X | Y | | X | Y | | | | |
| 1 | 2 | 3 | 4 | 5 | 6 | 7 | 8 | 9 | 10 | 11 |
| — | н216340 | — | — | — | 667 818,88 | 3 175 446,00 | — | Метод спутниковых геодезических измерений (определений) | 0,10 | — |
| | н216350 | — | — | — | 667 811,00 | 3 175 452,26 | — | | | |
| | н216360 | — | — | — | 667 817,99 | 3 175 460,42 | — | | | |
| | н216370 | — | — | — | 667 825,62 | 3 175 453,87 | — | | | |

| 1 | 2 | 3 | 4 | 5 | 6 | 7 | 8 | 9 | 10 | 11 |
|---|---------|---|---|---|------------|--------------|---|---|------|----|
| — | н214490 | — | — | — | 667 473,41 | 3 175 664,71 | — | Метод спутниковых геодезических измерений (определений) | 0,10 | — |
| | н214500 | — | — | — | 667 478,44 | 3 175 671,74 | — | | | |
| | н214510 | — | — | — | 667 491,48 | 3 175 661,79 | — | | | |
| | н214520 | — | — | — | 667 487,33 | 3 175 655,61 | — | | | |
| | н214530 | — | — | — | 667 484,43 | 3 175 657,56 | — | | | |
| | н214540 | — | — | — | 667 484,09 | 3 175 657,05 | — | | | |
| | н214490 | — | — | — | 667 473,41 | 3 175 664,71 | — | | | |

2. Характеристики здания, сооружения, объекта незавершенного строительства с кадастровым номером (обозначением) 43:05:330701:757

| № п/п | Наименование характеристики | Значение характеристики |
|-------|--|-------------------------|
| 1 | 2 | 3 |
| 1 | Вид объекта недвижимости | Здание |
| 2 | Ранее присвоенный государственный учетный номер здания, сооружения, объекта незавершенного строительства (кадастровый, инвентарный или условный номер) | — |
| 3 | Кадастровый номер земельного участка (земельных участков), в границах которого (которых) расположено здание, сооружение, объект незавершенного строительства | — |
| 4 | Номер кадастрового квартала (кадастровых кварталов), в пределах которого (которых) расположено здание, сооружение, объекта незавершенного строительства | 43:05:330701 |

| | | |
|---|---|---|
| 1 | 2 | 3 |
| 5 | Адрес здания, сооружения, объекта незавершенного строительства | — |
| | Местоположение здания, сооружения, объекта незавершенного строительства | Российская Федерация, Кировская область, Верхнекамский р-н, Кирс г, Свободы ул, д 9 |
| | Дополнительные сведения о местоположении | — |
| 6 | Иные сведения | — |

1. Сведения о характерных точках контура

вид объекта недвижимости (здание, сооружение, объект незавершенного строительства)

кадастровый номер (обозначение) 43:05:330701:759

Зона №

3

| Номер контура | Номера характерных точек контура | Существующие | | | Уточненные | | | Метод определения координат | Средняя квадратическая погрешность определения координат характерной точки (Mt), м | Формулы, примененные для расчета средней квадратической погрешности определения координат характерной точки (Mt), м |
|---------------|----------------------------------|---------------|---|------|---------------|--------------|------|---|--|---|
| | | координаты, м | | R, м | координаты, м | | R, м | | | |
| | | X | Y | | X | Y | | | | |
| 1 | 2 | 3 | 4 | 5 | 6 | 7 | 8 | 9 | 10 | 11 |
| — | н216620 | — | — | — | 667 940,97 | 3 175 350,32 | — | Метод спутниковых геодезических измерений (определений) | 0,10 | — |
| | н216630 | — | — | — | 667 933,91 | 3 175 354,53 | — | | | |
| | н216640 | — | — | — | 667 938,39 | 3 175 361,31 | — | | | |
| | н216650 | — | — | — | 667 938,82 | 3 175 361,03 | — | | | |
| | н216660 | — | — | — | 667 939,42 | 3 175 361,94 | — | | | |

| 1 | 2 | 3 | 4 | 5 | 6 | 7 | 8 | 9 | 10 | 11 |
|---|---------|---|---|---|------------|--------------|---|---|------|----|
| — | н216670 | — | — | — | 667 944,06 | 3 175 359,18 | — | Метод спутниковых геодезических измерений (определений) | 0,10 | — |
| | н216680 | — | — | — | 667 943,32 | 3 175 357,94 | — | | | |
| | н216690 | — | — | — | 667 944,94 | 3 175 356,97 | — | | | |
| | н216620 | — | — | — | 667 940,97 | 3 175 350,32 | — | | | |

2. Характеристики здания, сооружения, объекта незавершенного строительства с кадастровым номером (обозначением) 43:05:330701:759

| № п/п | Наименование характеристики | Значение характеристики |
|-------|--|--|
| 1 | 2 | 3 |
| 1 | Вид объекта недвижимости | Здание |
| 2 | Ранее присвоенный государственный учетный номер здания, сооружения, объекта незавершенного строительства (кадастровый, инвентарный или условный номер) | — |
| 3 | Кадастровый номер земельного участка (земельных участков), в границах которого (которых) расположено здание, сооружение, объект незавершенного строительства | 43:05:330701:277 |
| 4 | Номер кадастрового квартала (кадастровых кварталов), в пределах которого (которых) расположено здание, сооружение, объекта незавершенного строительства | 43:05:330701 |
| 5 | Адрес здания, сооружения, объекта незавершенного строительства | — |
| | Местоположение здания, сооружения, объекта незавершенного строительства | Российская Федерация, Кировская область, Верхнекамский р-н, Кирс г, Свободы ул, д 48 |
| | Дополнительные сведения о местоположении | — |
| 6 | Иные сведения | — |

1. Сведения о характерных точках контура

вид объекта недвижимости (здание, сооружение, объект незавершенного строительства)

кадастровый номер (обозначение) 43:05:330701:760

Зона № 3

| Номер контура | Номера характерных точек контура | Существующие | | | Уточненные | | | Метод определения координат | Средняя квадратическая погрешность определения координат характерной точки (Mt), м | Формулы, примененные для расчета средней квадратической погрешности определения координат характерной точки (Mt), м |
|---------------|----------------------------------|---------------|---|------|---------------|--------------|------|---|--|---|
| | | координаты, м | | R, м | координаты, м | | R, м | | | |
| | | X | Y | | X | Y | | | | |
| 1 | 2 | 3 | 4 | 5 | 6 | 7 | 8 | 9 | 10 | 11 |
| — | н216700 | — | — | — | 667 959,59 | 3 175 336,35 | — | Метод спутниковых геодезических измерений (определений) | 0,10 | — |
| | н216710 | — | — | — | 667 952,13 | 3 175 341,48 | — | | | |
| | н216720 | — | — | — | 667 957,20 | 3 175 348,86 | — | | | |
| | н216730 | — | — | — | 667 964,66 | 3 175 343,73 | — | | | |
| | н216700 | — | — | — | 667 959,59 | 3 175 336,35 | — | | | |

2. Характеристики здания, сооружения, объекта незавершенного строительства с кадастровым номером (обозначением) 43:05:330701:760

| № п/п | Наименование характеристики | Значение характеристики |
|-------|--|-------------------------|
| 1 | 2 | 3 |
| 1 | Вид объекта недвижимости | Здание |
| 2 | Ранее присвоенный государственный учетный номер здания, сооружения, объекта незавершенного строительства (кадастровый, инвентарный или условный номер) | — |

| 1 | 2 | 3 |
|---|--|--|
| 3 | Кадастровый номер земельного участка (земельных участков), в границах которого (которых) расположено здание, сооружение, объект незавершенного строительства | 43:05:330701:272 |
| 4 | Номер кадастрового квартала (кадастровых кварталов), в пределах которого (которых) расположено здание, сооружение, объекта незавершенного строительства | 43:05:330701 |
| 5 | Адрес здания, сооружения, объекта незавершенного строительства | — |
| | Местоположение здания, сооружения, объекта незавершенного строительства | Российская Федерация, Кировская область, Верхнекамский р-н, Кирс г, Свободы ул, д 50 |
| | Дополнительные сведения о местоположении | — |
| 6 | Иные сведения | — |

1. Сведения о характерных точках контура

вид объекта недвижимости (здание, сооружение, объект незавершенного строительства)

кадастровый номер (обозначение) 43:05:330701:761

Зона № 3

| Номер контура | Номера характерных точек контура | Существующие | | | Уточненные | | | Метод определения координат | Средняя квадратическая погрешность определения координат характерной точки (Mt), м | Формулы, примененные для расчета средней квадратической погрешности определения координат характерной точки (Mt), м |
|---------------|----------------------------------|---------------|---|------|---------------|--------------|------|---|--|---|
| | | координаты, м | | R, м | координаты, м | | R, м | | | |
| | | X | Y | | X | Y | | | | |
| 1 | 2 | 3 | 4 | 5 | 6 | 7 | 8 | 9 | 10 | 11 |
| — | н216820 | — | — | — | 668 018,10 | 3 175 294,30 | — | Метод спутниковых геодезических измерений (определений) | 0,10 | — |
| | н216830 | — | — | — | 668 022,04 | 3 175 300,10 | — | | | |
| | н216840 | — | — | — | 668 024,98 | 3 175 298,11 | — | | | |

| 1 | 2 | 3 | 4 | 5 | 6 | 7 | 8 | 9 | 10 | 11 |
|---|---------|---|---|---|------------|--------------|---|---|------|----|
| — | н216850 | — | — | — | 668 027,84 | 3 175 303,15 | — | Метод спутниковых геодезических измерений (определений) | 0,10 | — |
| | н216860 | — | — | — | 668 025,15 | 3 175 304,68 | — | | | |
| | н216870 | — | — | — | 668 026,70 | 3 175 307,42 | — | | | |
| | н216880 | — | — | — | 668 020,35 | 3 175 311,58 | — | | | |
| | н216890 | — | — | — | 668 016,47 | 3 175 305,66 | — | | | |
| | н216900 | — | — | — | 668 013,96 | 3 175 307,31 | — | | | |
| | н216910 | — | — | — | 668 009,34 | 3 175 300,25 | — | | | |
| | н216820 | — | — | — | 668 018,10 | 3 175 294,30 | — | | | |

2. Характеристики здания, сооружения, объекта незавершенного строительства с кадастровым номером (обозначением) 43:05:330701:761

| № п/п | Наименование характеристики | Значение характеристики |
|-------|--|-------------------------|
| 1 | 2 | 3 |
| 1 | Вид объекта недвижимости | Здание |
| 2 | Ранее присвоенный государственный учетный номер здания, сооружения, объекта незавершенного строительства (кадастровый, инвентарный или условный номер) | — |
| 3 | Кадастровый номер земельного участка (земельных участков), в границах которого (которых) расположено здание, сооружение, объект незавершенного строительства | 43:05:330701:505 |

| 1 | 2 | 3 |
|---|---|--|
| 4 | Номер кадастрового квартала (кадастровых кварталов), в пределах которого (которых) расположено здание, сооружение, объекта незавершенного строительства | 43:05:330701 |
| 5 | Адрес здания, сооружения, объекта незавершенного строительства | — |
| | Местоположение здания, сооружения, объекта незавершенного строительства | Российская Федерация, Кировская область, Верхнекамский р-н, Кирс г, Свободы ул, д 54 |
| | Дополнительные сведения о местоположении | — |
| 6 | Иные сведения | — |

1. Сведения о характерных точках контура

вид объекта недвижимости (здание, сооружение, объект незавершенного строительства)

кадастровый номер (обозначение) 43:05:330701:762

Зона № 3

| Номер контура | Номера характерных точек контура | Существующие | | | Уточненные | | | Метод определения координат | Средняя квадратическая погрешность определения координат характерной точки (Mt), м | Формулы, примененные для расчета средней квадратической погрешности определения координат характерной точки (Mt), м |
|---------------|----------------------------------|---------------|---|------|---------------|--------------|------|---|--|---|
| | | координаты, м | | R, м | координаты, м | | R, м | | | |
| | | X | Y | | X | Y | | | | |
| 1 | 2 | 3 | 4 | 5 | 6 | 7 | 8 | 9 | 10 | 11 |
| — | н216920 | — | — | — | 668 062,46 | 3 175 265,34 | — | Метод спутниковых геодезических измерений (определений) | 0,10 | — |
| | н216930 | — | — | — | 668 054,53 | 3 175 270,32 | — | | | |
| | н216940 | — | — | — | 668 059,21 | 3 175 277,79 | — | | | |
| | н216950 | — | — | — | 668 066,65 | 3 175 272,02 | — | | | |

| 1 | 2 | 3 | 4 | 5 | 6 | 7 | 8 | 9 | 10 | 11 |
|---------|---------|---|---|------------|--------------|--------------|---|---|------|----|
| — | н214070 | — | — | — | 667 421,02 | 3 175 717,99 | — | Метод спутниковых геодезических измерений (определений) | 0,10 | — |
| | н214080 | — | — | — | 667 410,02 | 3 175 726,03 | — | | | |
| | н214090 | — | — | — | 667 406,79 | 3 175 721,62 | — | | | |
| | н214100 | — | — | — | 667 400,63 | 3 175 726,12 | — | | | |
| | н214110 | — | — | — | 667 396,06 | 3 175 719,87 | — | | | |
| | н214120 | — | — | — | 667 402,23 | 3 175 715,36 | — | | | |
| | н214130 | — | — | — | 667 399,07 | 3 175 711,03 | — | | | |
| | н214140 | — | — | — | 667 407,59 | 3 175 704,81 | — | | | |
| | н214150 | — | — | — | 667 414,45 | 3 175 714,20 | — | | | |
| | н214160 | — | — | — | 667 416,93 | 3 175 712,38 | — | | | |
| н214070 | — | — | — | 667 421,02 | 3 175 717,99 | — | | | | |

2. Характеристики здания, сооружения, объекта незавершенного строительства с кадастровым номером (обозначением) 43:05:330701:763

| № п/п | Наименование характеристики | Значение характеристики |
|-------|-----------------------------|-------------------------|
| 1 | 2 | 3 |

| 1 | 2 | 3 |
|---|--|---|
| 1 | Вид объекта недвижимости | Здание |
| 2 | Ранее присвоенный государственный учетный номер здания, сооружения, объекта незавершенного строительства (кадастровый, инвентарный или условный номер) | — |
| 3 | Кадастровый номер земельного участка (земельных участков), в границах которого (которых) расположено здание, сооружение, объект незавершенного строительства | 43:05:330701:298 |
| 4 | Номер кадастрового квартала (кадастровых кварталов), в пределах которого (которых) расположено здание, сооружение, объекта незавершенного строительства | 43:05:330701 |
| 5 | Адрес здания, сооружения, объекта незавершенного строительства | — |
| | Местоположение здания, сооружения, объекта незавершенного строительства | Российская Федерация, Кировская область, Верхнекамский р-н, Кирс г, Свободы ул, д 1 |
| | Дополнительные сведения о местоположении | — |
| 6 | Иные сведения | — |

1. Сведения о характерных точках контура

вид объекта недвижимости (здание, сооружение, объект незавершенного строительства)

кадастровый номер (обозначение) 43:05:330701:769

Зона № 3

| Номер контура | Номера характерных точек контура | Существующие | | | Уточненные | | | Метод определения координат | Средняя квадратическая погрешность определения координат характерной точки (Mt), м | Формулы, примененные для расчета средней квадратической погрешности определения координат характерной точки (Mt), м |
|---------------|----------------------------------|---------------|---|------|---------------|--------------|------|---|--|---|
| | | координаты, м | | R, м | координаты, м | | R, м | | | |
| | | X | Y | | X | Y | | | | |
| 1 | 2 | 3 | 4 | 5 | 6 | 7 | 8 | 9 | 10 | 11 |
| — | н219930 | — | — | — | 667 961,91 | 3 175 213,30 | — | Метод спутниковых геодезических измерений (определений) | 0,10 | — |
| | н219940 | — | — | — | 667 965,88 | 3 175 219,70 | — | | | |

| 1 | 2 | 3 | 4 | 5 | 6 | 7 | 8 | 9 | 10 | 11 |
|---|---------|---|---|---|------------|--------------|---|---|------|----|
| — | н219950 | — | — | — | 667 957,93 | 3 175 224,63 | — | Метод спутниковых геодезических измерений (определений) | 0,10 | — |
| | н219960 | — | — | — | 667 953,96 | 3 175 218,23 | — | | | |
| | н219930 | — | — | — | 667 961,91 | 3 175 213,30 | — | | | |

2. Характеристики здания, сооружения, объекта незавершенного строительства с кадастровым номером (обозначением) 43:05:330701:769

| № п/п | Наименование характеристики | Значение характеристики |
|-------|--|--|
| 1 | 2 | 3 |
| 1 | Вид объекта недвижимости | Здание |
| 2 | Ранее присвоенный государственный учетный номер здания, сооружения, объекта незавершенного строительства (кадастровый, инвентарный или условный номер) | — |
| 3 | Кадастровый номер земельного участка (земельных участков), в границах которого (которых) расположено здание, сооружение, объект незавершенного строительства | 43:05:330701:504 |
| 4 | Номер кадастрового квартала (кадастровых кварталов), в пределах которого (которых) расположено здание, сооружение, объекта незавершенного строительства | 43:05:330701 |
| 5 | Адрес здания, сооружения, объекта незавершенного строительства | — |
| | Местоположение здания, сооружения, объекта незавершенного строительства | Российская Федерация, Кировская область, Верхнекамский р-н, Кирс г, Новая ул, д 27 |
| | Дополнительные сведения о местоположении | — |
| 6 | Иные сведения | — |

| 1. Сведения о характерных точках контура | | | | | | | | | | |
|--|----------------------------------|---------------|---|------|---------------|--------------|------|---|--|---|
| вид объекта недвижимости (здание, сооружение, объект незавершенного строительства) | | | | | | | | | | |
| кадастровый номер (обозначение) 43:05:330701:770 | | | | | | | | | | |
| Зона № 3 | | | | | | | | | | |
| Номер контура | Номера характерных точек контура | Существующие | | | Уточненные | | | Метод определения координат | Средняя квадратическая погрешность определения координат характерной точки (Mt), м | Формулы, примененные для расчета средней квадратической погрешности определения координат характерной точки (Mt), м |
| | | координаты, м | | R, м | координаты, м | | R, м | | | |
| | | X | Y | | X | Y | | | | |
| 1 | 2 | 3 | 4 | 5 | 6 | 7 | 8 | 9 | 10 | 11 |
| — | н22003О | — | — | — | 667 992,36 | 3 175 263,80 | — | Метод спутниковых геодезических измерений (определений) | 0,10 | — |
| | н22004О | — | — | — | 667 993,10 | 3 175 265,18 | — | | | |
| | н22005О | — | — | — | 667 995,10 | 3 175 264,11 | — | | | |
| | н22006О | — | — | — | 667 997,64 | 3 175 268,86 | — | | | |
| | н22007О | — | — | — | 667 995,65 | 3 175 269,93 | — | | | |
| | н22008О | — | — | — | 667 996,22 | 3 175 270,99 | — | | | |
| | н22009О | — | — | — | 667 987,68 | 3 175 276,02 | — | | | |
| | н22010О | — | — | — | 667 983,54 | 3 175 268,99 | — | | | |

| 1 | 2 | 3 | 4 | 5 | 6 | 7 | 8 | 9 | 10 | 11 |
|---|---------|---|---|---|------------|--------------|---|---|------|----|
| — | н220110 | — | — | — | 668 041,54 | 3 175 348,63 | — | Метод спутниковых геодезических измерений (определений) | 0,10 | — |
| | н220120 | — | — | — | 668 034,24 | 3 175 353,18 | — | | | |
| | н220130 | — | — | — | 668 029,63 | 3 175 345,29 | — | | | |
| | н220140 | — | — | — | 668 036,53 | 3 175 341,25 | — | | | |
| | н220110 | — | — | — | 668 041,54 | 3 175 348,63 | — | | | |

2. Характеристики здания, сооружения, объекта незавершенного строительства с кадастровым номером (обозначением) 43:05:330701:773

| № п/п | Наименование характеристики | Значение характеристики |
|-------|--|--|
| 1 | 2 | 3 |
| 1 | Вид объекта недвижимости | Здание |
| 2 | Ранее присвоенный государственный учетный номер здания, сооружения, объекта незавершенного строительства (кадастровый, инвентарный или условный номер) | — |
| 3 | Кадастровый номер земельного участка (земельных участков), в границах которого (которых) расположено здание, сооружение, объект незавершенного строительства | 43:05:330701:287 |
| 4 | Номер кадастрового квартала (кадастровых кварталов), в пределах которого (которых) расположено здание, сооружение, объекта незавершенного строительства | 43:05:330701 |
| 5 | Адрес здания, сооружения, объекта незавершенного строительства | — |
| | Местоположение здания, сооружения, объекта незавершенного строительства | Российская Федерация, Кировская область, Верхнекамский р-н, Кирс г, Новая ул, д 35 |
| | Дополнительные сведения о местоположении | — |
| 6 | Иные сведения | — |

1. Сведения о характерных точках контура

вид объекта недвижимости (здание, сооружение, объект незавершенного строительства)

кадастровый номер (обозначение) 43:05:330701:774

Зона № 3

| Номер контура | Номера характерных точек контура | Существующие | | | Уточненные | | | Метод определения координат | Средняя квадратическая погрешность определения координат характерной точки (Mt), м | Формулы, примененные для расчета средней квадратической погрешности определения координат характерной точки (Mt), м |
|---------------|----------------------------------|---------------|---|------|---------------|--------------|------|---|--|---|
| | | координаты, м | | R, м | координаты, м | | R, м | | | |
| | | X | Y | | X | Y | | | | |
| 1 | 2 | 3 | 4 | 5 | 6 | 7 | 8 | 9 | 10 | 11 |
| — | н22021О | — | — | — | 668 076,81 | 3 175 403,94 | — | Метод спутниковых геодезических измерений (определений) | 0,10 | — |
| | н22022О | — | — | — | 668 080,69 | 3 175 410,64 | — | | | |
| | н22023О | — | — | — | 668 073,00 | 3 175 415,39 | — | | | |
| | н22024О | — | — | — | 668 068,94 | 3 175 408,80 | — | | | |
| | н22021О | — | — | — | 668 076,81 | 3 175 403,94 | — | | | |

2. Характеристики здания, сооружения, объекта незавершенного строительства с кадастровым номером (обозначением) 43:05:330701:774

| № п/п | Наименование характеристики | Значение характеристики |
|-------|--|-------------------------|
| 1 | 2 | 3 |
| 1 | Вид объекта недвижимости | Здание |
| 2 | Ранее присвоенный государственный учетный номер здания, сооружения, объекта незавершенного строительства (кадастровый, инвентарный или условный номер) | — |

| 1 | 2 | 3 |
|---|--|--|
| 3 | Кадастровый номер земельного участка (земельных участков), в границах которого (которых) расположено здание, сооружение, объект незавершенного строительства | 43:05:330701:335 |
| 4 | Номер кадастрового квартала (кадастровых кварталов), в пределах которого (которых) расположено здание, сооружение, объекта незавершенного строительства | 43:05:330701 |
| 5 | Адрес здания, сооружения, объекта незавершенного строительства | — |
| | Местоположение здания, сооружения, объекта незавершенного строительства | Российская Федерация, Кировская область, Верхнекамский р-н, Кирс г, Новая ул, д 41 |
| | Дополнительные сведения о местоположении | — |
| 6 | Иные сведения | — |

1. Сведения о характерных точках контура

вид объекта недвижимости (здание, сооружение, объект незавершенного строительства)

кадастровый номер (обозначение) 43:05:330701:775

Зона № 3

| Номер контура | Номера характерных точек контура | Существующие | | | Уточненные | | | Метод определения координат | Средняя квадратическая погрешность определения координат характерной точки (Mt), м | Формулы, примененные для расчета средней квадратической погрешности определения координат характерной точки (Mt), м |
|---------------|----------------------------------|---------------|---|------|---------------|--------------|------|---|--|---|
| | | координаты, м | | R, м | координаты, м | | R, м | | | |
| | | X | Y | | X | Y | | | | |
| 1 | 2 | 3 | 4 | 5 | 6 | 7 | 8 | 9 | 10 | 11 |
| — | н220290 | — | — | — | 668 110,71 | 3 175 451,33 | — | Метод спутниковых геодезических измерений (определений) | 0,10 | — |
| | н220300 | — | — | — | 668 116,20 | 3 175 459,19 | — | | | |
| | н220310 | — | — | — | 668 105,12 | 3 175 466,40 | — | | | |

| 1 | 2 | 3 | 4 | 5 | 6 | 7 | 8 | 9 | 10 | 11 |
|---|---------|---|---|---|------------|--------------|---|---|------|----|
| — | н220320 | — | — | — | 668 100,12 | 3 175 458,72 | — | Метод спутниковых геодезических измерений (определений) | 0,10 | — |
| | н220290 | — | — | — | 668 110,71 | 3 175 451,33 | — | | | |

2. Характеристики здания, сооружения, объекта незавершенного строительства с кадастровым номером (обозначением) 43:05:330701:775

| № п/п | Наименование характеристики | Значение характеристики |
|-------|--|--|
| 1 | 2 | 3 |
| 1 | Вид объекта недвижимости | Здание |
| 2 | Ранее присвоенный государственный учетный номер здания, сооружения, объекта незавершенного строительства (кадастровый, инвентарный или условный номер) | — |
| 3 | Кадастровый номер земельного участка (земельных участков), в границах которого (которых) расположено здание, сооружение, объект незавершенного строительства | 43:05:330701:458 |
| 4 | Номер кадастрового квартала (кадастровых кварталов), в пределах которого (которых) расположено здание, сооружение, объекта незавершенного строительства | 43:05:330701 |
| 5 | Адрес здания, сооружения, объекта незавершенного строительства | — |
| | Местоположение здания, сооружения, объекта незавершенного строительства | Российская Федерация, Кировская область, Верхнекамский р-н, Кирс г, Новая ул, д 45 |
| | Дополнительные сведения о местоположении | — |
| 6 | Иные сведения | — |

1. Сведения о характерных точках контура

вид объекта недвижимости (здание, сооружение, объект незавершенного строительства)

кадастровый номер (обозначение) 43:05:330701:788

Зона № 3

| Номер контура | Номера характерных точек контура | Существующие | | | Уточненные | | | Метод определения координат | Средняя квадратическая погрешность определения координат характерной точки (Mt), м | Формулы, примененные для расчета средней квадратической погрешности определения координат характерной точки (Mt), м |
|---------------|----------------------------------|---------------|---|------|---------------|--------------|------|---|--|---|
| | | координаты, м | | R, м | координаты, м | | R, м | | | |
| | | X | Y | | X | Y | | | | |
| 1 | 2 | 3 | 4 | 5 | 6 | 7 | 8 | 9 | 10 | 11 |
| — | н215460 | — | — | — | 667 503,48 | 3 175 687,32 | — | Метод спутниковых геодезических измерений (определений) | 0,10 | — |
| | н215470 | — | — | — | 667 492,51 | 3 175 695,23 | — | | | |
| | н215480 | — | — | — | 667 497,82 | 3 175 702,61 | — | | | |
| | н215490 | — | — | — | 667 508,80 | 3 175 694,70 | — | | | |
| | н215460 | — | — | — | 667 503,48 | 3 175 687,32 | — | | | |

2. Характеристики здания, сооружения, объекта незавершенного строительства с кадастровым номером (обозначением) 43:05:330701:788

| № п/п | Наименование характеристики | Значение характеристики |
|-------|--|-------------------------|
| 1 | 2 | 3 |
| 1 | Вид объекта недвижимости | Здание |
| 2 | Ранее присвоенный государственный учетный номер здания, сооружения, объекта незавершенного строительства (кадастровый, инвентарный или условный номер) | — |

| 1 | 2 | 3 |
|---|--|---|
| 3 | Кадастровый номер земельного участка (земельных участков), в границах которого (которых) расположено здание, сооружение, объект незавершенного строительства | 43:05:330701:462 |
| 4 | Номер кадастрового квартала (кадастровых кварталов), в пределах которого (которых) расположено здание, сооружение, объекта незавершенного строительства | 43:05:330701 |
| 5 | Адрес здания, сооружения, объекта незавершенного строительства | — |
| | Местоположение здания, сооружения, объекта незавершенного строительства | Российская Федерация, Кировская область, Верхнекамский р-н, Кирс г, Свободы ул, д 6 |
| | Дополнительные сведения о местоположении | — |
| 6 | Иные сведения | — |

1. Сведения о характерных точках контура

вид объекта недвижимости (здание, сооружение, объект незавершенного строительства)

кадастровый номер (обозначение) 43:05:330701:789

Зона № 3

| Номер контура | Номера характерных точек контура | Существующие | | | Уточненные | | | Метод определения координат | Средняя квадратическая погрешность определения координат характерной точки (Mt), м | Формулы, примененные для расчета средней квадратической погрешности определения координат характерной точки (Mt), м |
|---------------|----------------------------------|---------------|---|------|---------------|--------------|------|---|--|---|
| | | координаты, м | | R, м | координаты, м | | R, м | | | |
| | | X | Y | | X | Y | | | | |
| 1 | 2 | 3 | 4 | 5 | 6 | 7 | 8 | 9 | 10 | 11 |
| — | н215820 | — | — | — | 667 651,45 | 3 175 575,90 | — | Метод спутниковых геодезических измерений (определений) | 0,10 | — |
| | н215830 | — | — | — | 667 645,52 | 3 175 579,99 | — | | | |
| | н215840 | — | — | — | 667 649,41 | 3 175 585,64 | — | | | |

| 1 | 2 | 3 | 4 | 5 | 6 | 7 | 8 | 9 | 10 | 11 |
|---|---------|---|---|---|------------|--------------|---|---|------|----|
| — | н215850 | — | — | — | 667 649,85 | 3 175 585,33 | — | Метод спутниковых геодезических измерений (определений) | 0,10 | — |
| | н215860 | — | — | — | 667 651,45 | 3 175 587,93 | — | | | |
| | н215870 | — | — | — | 667 651,77 | 3 175 587,73 | — | | | |
| | н215880 | — | — | — | 667 654,58 | 3 175 592,05 | — | | | |
| | н215890 | — | — | — | 667 658,28 | 3 175 589,64 | — | | | |
| | н215900 | — | — | — | 667 655,42 | 3 175 585,24 | — | | | |
| | н215910 | — | — | — | 667 656,90 | 3 175 584,28 | — | | | |
| | н215920 | — | — | — | 667 654,88 | 3 175 581,47 | — | | | |
| | н215930 | — | — | — | 667 655,27 | 3 175 581,19 | — | | | |
| | н215820 | — | — | — | 667 651,45 | 3 175 575,90 | — | | | |

2. Характеристики здания, сооружения, объекта незавершенного строительства с кадастровым номером (обозначением) 43:05:330701:789

| № п/п | Наименование характеристики | Значение характеристики |
|-------|-----------------------------|-------------------------|
| 1 | 2 | 3 |
| 1 | Вид объекта недвижимости | Здание |

| 1 | 2 | 3 |
|---|--|--|
| 2 | Ранее присвоенный государственный учетный номер здания, сооружения, объекта незавершенного строительства (кадастровый, инвентарный или условный номер) | — |
| 3 | Кадастровый номер земельного участка (земельных участков), в границах которого (которых) расположено здание, сооружение, объект незавершенного строительства | 43:05:330701:463 |
| 4 | Номер кадастрового квартала (кадастровых кварталов), в пределах которого (которых) расположено здание, сооружение, объекта незавершенного строительства | 43:05:330701 |
| 5 | Адрес здания, сооружения, объекта незавершенного строительства | — |
| | Местоположение здания, сооружения, объекта незавершенного строительства | Российская Федерация, Кировская область, Верхнекамский р-н, Кирс г, Свободы ул, д 22 |
| | Дополнительные сведения о местоположении | — |
| 6 | Иные сведения | — |

1. Сведения о характерных точках контура

вид объекта недвижимости (здание, сооружение, объект незавершенного строительства)

кадастровый номер (обозначение) 43:05:330701:796

Зона № 3

| Номер контура | Номера характерных точек контура | Существующие | | | Уточненные | | | Метод определения координат | Средняя квадратическая погрешность определения координат характерной точки (Mt), м | Формулы, примененные для расчета средней квадратической погрешности определения координат характерной точки (Mt), м |
|---------------|----------------------------------|---------------|---|------|---------------|--------------|------|---|--|---|
| | | координаты, м | | R, м | координаты, м | | R, м | | | |
| | | X | Y | | X | Y | | | | |
| 1 | 2 | 3 | 4 | 5 | 6 | 7 | 8 | 9 | 10 | 11 |
| — | н21981О | — | — | — | 668 169,12 | 3 175 751,31 | — | Метод спутниковых геодезических измерений (определений) | 0,10 | — |
| | н21982О | — | — | — | 668 173,34 | 3 175 757,59 | — | | | |

| 1 | 2 | 3 | 4 | 5 | 6 | 7 | 8 | 9 | 10 | 11 |
|---|---------|---|---|---|------------|--------------|---|---|------|----|
| — | н21983О | — | — | — | 668 166,31 | 3 175 762,68 | — | Метод спутниковых геодезических измерений (определений) | 0,10 | — |
| | н21984О | — | — | — | 668 161,88 | 3 175 756,56 | — | | | |
| | н21981О | — | — | — | 668 169,12 | 3 175 751,31 | — | | | |

2. Характеристики здания, сооружения, объекта незавершенного строительства с кадастровым номером (обозначением) 43:05:330701:796

| № п/п | Наименование характеристики | Значение характеристики |
|-------|--|---|
| 1 | 2 | 3 |
| 1 | Вид объекта недвижимости | Здание |
| 2 | Ранее присвоенный государственный учетный номер здания, сооружения, объекта незавершенного строительства (кадастровый, инвентарный или условный номер) | — |
| 3 | Кадастровый номер земельного участка (земельных участков), в границах которого (которых) расположено здание, сооружение, объект незавершенного строительства | 43:05:330701:366 |
| 4 | Номер кадастрового квартала (кадастровых кварталов), в пределах которого (которых) расположено здание, сооружение, объекта незавершенного строительства | 43:05:330701 |
| 5 | Адрес здания, сооружения, объекта незавершенного строительства | — |
| | Местоположение здания, сооружения, объекта незавершенного строительства | Российская Федерация, Кировская область, Верхнекамский р-н, Кирс г, Поселковая ул, д 66 |
| | Дополнительные сведения о местоположении | — |
| 6 | Иные сведения | — |

1. Сведения о характерных точках контура

вид объекта недвижимости (здание, сооружение, объект незавершенного строительства)

кадастровый номер (обозначение) 43:05:330701:800

Зона № 3

| Номер контура | Номера характерных точек контура | Существующие | | | Уточненные | | | Метод определения координат | Средняя квадратическая погрешность определения координат характерной точки (Mt), м | Формулы, примененные для расчета средней квадратической погрешности определения координат характерной точки (Mt), м |
|---------------|----------------------------------|---------------|---|------|---------------|--------------|------|---|--|---|
| | | координаты, м | | R, м | координаты, м | | R, м | | | |
| | | X | Y | | X | Y | | | | |
| 1 | 2 | 3 | 4 | 5 | 6 | 7 | 8 | 9 | 10 | 11 |
| — | н219330 | — | — | — | 667 922,08 | 3 175 415,11 | — | Метод спутниковых геодезических измерений (определений) | 0,10 | — |
| | н219340 | — | — | — | 667 910,78 | 3 175 422,73 | — | | | |
| | н219350 | — | — | — | 667 917,39 | 3 175 432,54 | — | | | |
| | н219360 | — | — | — | 667 929,20 | 3 175 424,58 | — | | | |
| | н219330 | — | — | — | 667 922,08 | 3 175 415,11 | — | | | |

2. Характеристики здания, сооружения, объекта незавершенного строительства с кадастровым номером (обозначением) 43:05:330701:800

| № п/п | Наименование характеристики | Значение характеристики |
|-------|--|-------------------------|
| 1 | 2 | 3 |
| 1 | Вид объекта недвижимости | Здание |
| 2 | Ранее присвоенный государственный учетный номер здания, сооружения, объекта незавершенного строительства (кадастровый, инвентарный или условный номер) | — |

| 1 | 2 | 3 |
|---|--|---|
| 3 | Кадастровый номер земельного участка (земельных участков), в границах которого (которых) расположено здание, сооружение, объект незавершенного строительства | 43:05:330701:224 |
| 4 | Номер кадастрового квартала (кадастровых кварталов), в пределах которого (которых) расположено здание, сооружение, объекта незавершенного строительства | 43:05:330701 |
| 5 | Адрес здания, сооружения, объекта незавершенного строительства | — |
| | Местоположение здания, сооружения, объекта незавершенного строительства | Российская Федерация, Кировская область, Верхнекамский р-н, Кирс г, Поселковая ул, д 42 |
| | Дополнительные сведения о местоположении | — |
| 6 | Иные сведения | — |

1. Сведения о характерных точках контура

вид объекта недвижимости (здание, сооружение, объект незавершенного строительства)

кадастровый номер (обозначение) 43:05:330701:801

Зона № 3

| Номер контура | Номера характерных точек контура | Существующие | | | Уточненные | | | Метод определения координат | Средняя квадратическая погрешность определения координат характерной точки (Mt), м | Формулы, примененные для расчета средней квадратической погрешности определения координат характерной точки (Mt), м |
|---------------|----------------------------------|---------------|---|------|---------------|--------------|------|---|--|---|
| | | координаты, м | | R, м | координаты, м | | R, м | | | |
| | | X | Y | | X | Y | | | | |
| 1 | 2 | 3 | 4 | 5 | 6 | 7 | 8 | 9 | 10 | 11 |
| — | н219470 | — | — | — | 668 003,89 | 3 175 525,08 | — | Метод спутниковых геодезических измерений (определений) | 0,10 | — |
| | н219480 | — | — | — | 667 997,02 | 3 175 528,74 | — | | | |
| | н219490 | — | — | — | 668 001,32 | 3 175 535,72 | — | | | |

| 1 | 2 | 3 | 4 | 5 | 6 | 7 | 8 | 9 | 10 | 11 |
|---|---------|---|---|---|------------|--------------|---|---|------|----|
| — | н219500 | — | — | — | 667 997,93 | 3 175 538,36 | — | Метод спутниковых геодезических измерений (определений) | 0,10 | — |
| | н219510 | — | — | — | 667 999,64 | 3 175 540,55 | — | | | |
| | н219520 | — | — | — | 667 998,53 | 3 175 541,41 | — | | | |
| | н219530 | — | — | — | 667 999,78 | 3 175 543,01 | — | | | |
| | н219540 | — | — | — | 668 000,81 | 3 175 542,20 | — | | | |
| | н219550 | — | — | — | 668 002,93 | 3 175 544,91 | — | | | |
| | н219560 | — | — | — | 668 012,26 | 3 175 538,66 | — | | | |
| | н219470 | — | — | — | 668 003,89 | 3 175 525,08 | — | | | |

2. Характеристики здания, сооружения, объекта незавершенного строительства с кадастровым номером (обозначением) 43:05:330701:801

| № п/п | Наименование характеристики | Значение характеристики |
|-------|--|-------------------------|
| 1 | 2 | 3 |
| 1 | Вид объекта недвижимости | Здание |
| 2 | Ранее присвоенный государственный учетный номер здания, сооружения, объекта незавершенного строительства (кадастровый, инвентарный или условный номер) | — |
| 3 | Кадастровый номер земельного участка (земельных участков), в границах которого (которых) расположено здание, сооружение, объект незавершенного строительства | 43:05:330701:448 |

| 1 | 2 | 3 |
|---|---|---|
| 4 | Номер кадастрового квартала (кадастровых кварталов), в пределах которого (которых) расположено здание, сооружение, объекта незавершенного строительства | 43:05:330701 |
| 5 | Адрес здания, сооружения, объекта незавершенного строительства | — |
| | Местоположение здания, сооружения, объекта незавершенного строительства | Российская Федерация, Кировская область, Верхнекамский р-н, Кирс г, Поселковая ул, д 50 |
| | Дополнительные сведения о местоположении | — |
| 6 | Иные сведения | — |

1. Сведения о характерных точках контура

вид объекта недвижимости (здание, сооружение, объект незавершенного строительства)

кадастровый номер (обозначение) 43:05:330701:802

Зона № 3

| Номер контура | Номера характерных точек контура | Существующие | | | Уточненные | | | Метод определения координат | Средняя квадратическая погрешность определения координат характерной точки (Mt), м | Формулы, примененные для расчета средней квадратической погрешности определения координат характерной точки (Mt), м |
|---------------|----------------------------------|---------------|---|------|---------------|--------------|------|---|--|---|
| | | координаты, м | | R, м | координаты, м | | R, м | | | |
| | | X | Y | | X | Y | | | | |
| 1 | 2 | 3 | 4 | 5 | 6 | 7 | 8 | 9 | 10 | 11 |
| — | н219690 | — | — | — | 668 093,10 | 3 175 649,29 | — | Метод спутниковых геодезических измерений (определений) | 0,10 | — |
| | н219700 | — | — | — | 668 085,88 | 3 175 654,65 | — | | | |
| | н219710 | — | — | — | 668 081,55 | 3 175 648,80 | — | | | |
| | н219720 | — | — | — | 668 088,15 | 3 175 643,91 | — | | | |

| 1 | 2 | 3 | 4 | 5 | 6 | 7 | 8 | 9 | 10 | 11 |
|---|---------|---|---|---|------------|--------------|---|---|------|----|
| — | н219770 | — | — | — | 668 155,44 | 3 175 732,59 | — | Метод спутниковых геодезических измерений (определений) | 0,10 | — |
| | н219780 | — | — | — | 668 162,38 | 3 175 741,40 | — | | | |
| | н219790 | — | — | — | 668 153,37 | 3 175 747,96 | — | | | |
| | н219800 | — | — | — | 668 146,77 | 3 175 738,90 | — | | | |
| | н219770 | — | — | — | 668 155,44 | 3 175 732,59 | — | | | |

2. Характеристики здания, сооружения, объекта незавершенного строительства с кадастровым номером (обозначением) 43:05:330701:803

| № п/п | Наименование характеристики | Значение характеристики |
|-------|--|---|
| 1 | 2 | 3 |
| 1 | Вид объекта недвижимости | Здание |
| 2 | Ранее присвоенный государственный учетный номер здания, сооружения, объекта незавершенного строительства (кадастровый, инвентарный или условный номер) | — |
| 3 | Кадастровый номер земельного участка (земельных участков), в границах которого (которых) расположено здание, сооружение, объект незавершенного строительства | — |
| 4 | Номер кадастрового квартала (кадастровых кварталов), в пределах которого (которых) расположено здание, сооружение, объекта незавершенного строительства | 43:05:330701 |
| 5 | Адрес здания, сооружения, объекта незавершенного строительства | — |
| | Местоположение здания, сооружения, объекта незавершенного строительства | Российская Федерация, Кировская область, Верхнекамский р-н, Кирс г, Поселковая ул, д 64 |
| | Дополнительные сведения о местоположении | — |
| 6 | Иные сведения | — |

1. Сведения о характерных точках контура

вид объекта недвижимости (здание, сооружение, объект незавершенного строительства) _____

кадастровый номер (обозначение) 43:05:330701:979

Зона № 3

| Номер контура | Номера характерных точек контура | Существующие | | | Уточненные | | | Метод определения координат | Средняя квадратическая погрешность определения координат характерной точки (Mt), м | Формулы, примененные для расчета средней квадратической погрешности определения координат характерной точки (Mt), м |
|---------------|----------------------------------|---------------|---|------|---------------|--------------|------|---|--|---|
| | | координаты, м | | R, м | координаты, м | | R, м | | | |
| | | X | Y | | X | Y | | | | |
| 1 | 2 | 3 | 4 | 5 | 6 | 7 | 8 | 9 | 10 | 11 |
| — | н21704О | — | — | — | 668 176,68 | 3 175 187,21 | — | Метод спутниковых геодезических измерений (определений) | 0,10 | — |
| | н21705О | — | — | — | 668 166,25 | 3 175 194,60 | — | | | |
| | н21706О | — | — | — | 668 171,36 | 3 175 201,17 | — | | | |
| | н21707О | — | — | — | 668 177,10 | 3 175 196,70 | — | | | |
| | н21708О | — | — | — | 668 178,33 | 3 175 198,27 | — | | | |
| | н21709О | — | — | — | 668 182,31 | 3 175 195,17 | — | | | |
| | н21704О | — | — | — | 668 176,68 | 3 175 187,21 | — | | | |

2. Характеристики здания, сооружения, объекта незавершенного строительства с кадастровым номером (обозначением) 43:05:330701:979

| № п/п | Наименование характеристики | Значение характеристики |
|-------|-----------------------------|-------------------------|
| 1 | 2 | 3 |
| | | |

| 1 | 2 | 3 |
|---|--|--|
| 1 | Вид объекта недвижимости | Здание |
| 2 | Ранее присвоенный государственный учетный номер здания, сооружения, объекта незавершенного строительства (кадастровый, инвентарный или условный номер) | — |
| 3 | Кадастровый номер земельного участка (земельных участков), в границах которого (которых) расположено здание, сооружение, объект незавершенного строительства | — |
| 4 | Номер кадастрового квартала (кадастровых кварталов), в пределах которого (которых) расположено здание, сооружение, объекта незавершенного строительства | 43:05:330701 |
| 5 | Адрес здания, сооружения, объекта незавершенного строительства | — |
| | Местоположение здания, сооружения, объекта незавершенного строительства | Российская Федерация, Кировская область, Верхнекамский р-н, Кирс г, Свободы ул, д 66 |
| | Дополнительные сведения о местоположении | — |
| 6 | Иные сведения | — |

1. Сведения о характерных точках контура

вид объекта недвижимости (здание, сооружение, объект незавершенного строительства)

кадастровый номер (обозначение) 43:05:330701:991

Зона № 3

| Номер контура | Номера характерных точек контура | Существующие | | | Уточненные | | | Метод определения координат | Средняя квадратическая погрешность определения координат характерной точки (Mt), м | Формулы, примененные для расчета средней квадратической погрешности определения координат характерной точки (Mt), м |
|---------------|----------------------------------|---------------|---|------|---------------|--------------|------|---|--|---|
| | | координаты, м | | R, м | координаты, м | | R, м | | | |
| | | X | Y | | X | Y | | | | |
| 1 | 2 | 3 | 4 | 5 | 6 | 7 | 8 | 9 | 10 | 11 |
| — | н218500 | — | — | — | 667 865,53 | 3 175 290,14 | — | Метод спутниковых геодезических измерений (определений) | 0,10 | — |
| | н218510 | — | — | — | 667 857,82 | 3 175 294,67 | — | | | |

| 1 | 2 | 3 | 4 | 5 | 6 | 7 | 8 | 9 | 10 | 11 |
|---|---------|---|---|---|------------|--------------|---|---|------|----|
| — | н218520 | — | — | — | 667 863,92 | 3 175 303,60 | — | Метод спутниковых геодезических измерений (определений) | 0,10 | — |
| | н218530 | — | — | — | 667 871,41 | 3 175 297,89 | — | | | |
| | н218500 | — | — | — | 667 865,53 | 3 175 290,14 | — | | | |

2. Характеристики здания, сооружения, объекта незавершенного строительства с кадастровым номером (обозначением) 43:05:330701:991

| № п/п | Наименование характеристики | Значение характеристики |
|-------|--|---|
| 1 | 2 | 3 |
| 1 | Вид объекта недвижимости | Здание |
| 2 | Ранее присвоенный государственный учетный номер здания, сооружения, объекта незавершенного строительства (кадастровый, инвентарный или условный номер) | — |
| 3 | Кадастровый номер земельного участка (земельных участков), в границах которого (которых) расположено здание, сооружение, объект незавершенного строительства | 43:05:330701:310 |
| 4 | Номер кадастрового квартала (кадастровых кварталов), в пределах которого (которых) расположено здание, сооружение, объекта незавершенного строительства | 43:05:330701 |
| 5 | Адрес здания, сооружения, объекта незавершенного строительства | — |
| | Местоположение здания, сооружения, объекта незавершенного строительства | Российская Федерация, Кировская область, Верхнекамский р-н, Кирс г, Поселковая ул, д 31 |
| | Дополнительные сведения о местоположении | — |
| 6 | Иные сведения | — |

1. Сведения о характерных точках контура

вид объекта недвижимости (здание, сооружение, объект незавершенного строительства)

кадастровый номер (обозначение) 43:05:330701:992

Зона № 3

| Номер контура | Номера характерных точек контура | Существующие | | | Уточненные | | | Метод определения координат | Средняя квадратическая погрешность определения координат характерной точки (Mt), м | Формулы, примененные для расчета средней квадратической погрешности определения координат характерной точки (Mt), м |
|---------------|----------------------------------|---------------|---|------|---------------|--------------|------|---|--|---|
| | | координаты, м | | R, м | координаты, м | | R, м | | | |
| | | X | Y | | X | Y | | | | |
| 1 | 2 | 3 | 4 | 5 | 6 | 7 | 8 | 9 | 10 | 11 |
| — | н21866O | — | — | — | 667 879,85 | 3 175 308,33 | — | Метод спутниковых геодезических измерений (определений) | 0,10 | — |
| | н21867O | — | — | — | 667 872,14 | 3 175 313,50 | — | | | |
| | н21868O | — | — | — | 667 876,37 | 3 175 320,61 | — | | | |
| | н21866O | — | — | — | 667 874,73 | 3 175 321,59 | — | | | |
| | н21867O | — | — | — | 667 878,29 | 3 175 326,56 | — | | | |
| | н21868O | — | — | — | 667 887,60 | 3 175 319,90 | — | | | |
| | н21866O | — | — | — | 667 879,85 | 3 175 308,33 | — | | | |

2. Характеристики здания, сооружения, объекта незавершенного строительства с кадастровым номером (обозначением) 43:05:330701:992

| № п/п | Наименование характеристики | Значение характеристики |
|-------|-----------------------------|-------------------------|
| 1 | 2 | 3 |
| | | |

| 1 | 2 | 3 |
|---|--|---|
| 1 | Вид объекта недвижимости | Здание |
| 2 | Ранее присвоенный государственный учетный номер здания, сооружения, объекта незавершенного строительства (кадастровый, инвентарный или условный номер) | — |
| 3 | Кадастровый номер земельного участка (земельных участков), в границах которого (которых) расположено здание, сооружение, объект незавершенного строительства | 43:05:330701:442 |
| 4 | Номер кадастрового квартала (кадастровых кварталов), в пределах которого (которых) расположено здание, сооружение, объекта незавершенного строительства | 43:05:330701 |
| 5 | Адрес здания, сооружения, объекта незавершенного строительства | — |
| | Местоположение здания, сооружения, объекта незавершенного строительства | Российская Федерация, Кировская область, Верхнекамский р-н, Кирс г, Поселковая ул, д 33 |
| | Дополнительные сведения о местоположении | — |
| 6 | Иные сведения | — |

1. Сведения о характерных точках контура

вид объекта недвижимости (здание, сооружение, объект незавершенного строительства)

кадастровый номер (обозначение) 43:05:330701:996

Зона № 3

| Номер контура | Номера характерных точек контура | Существующие | | | Уточненные | | | Метод определения координат | Средняя квадратическая погрешность определения координат характерной точки (Mt), м | Формулы, примененные для расчета средней квадратической погрешности определения координат характерной точки (Mt), м |
|---------------|----------------------------------|---------------|---|------|---------------|--------------|------|---|--|---|
| | | координаты, м | | R, м | координаты, м | | R, м | | | |
| | | X | Y | | X | Y | | | | |
| 1 | 2 | 3 | 4 | 5 | 6 | 7 | 8 | 9 | 10 | 11 |
| — | н214970 | — | — | — | 667 744,75 | 3 175 467,23 | — | Метод спутниковых геодезических измерений (определений) | 0,10 | — |
| | н214980 | — | — | — | 667 730,86 | 3 175 477,73 | — | | | |

| 1 | 2 | 3 | 4 | 5 | 6 | 7 | 8 | 9 | 10 | 11 |
|---|---------|---|---|---|------------|--------------|---|---|------|----|
| — | н214990 | — | — | — | 667 724,16 | 3 175 468,86 | — | Метод спутниковых геодезических измерений (определений) | 0,10 | — |
| | н215000 | — | — | — | 667 731,02 | 3 175 463,67 | — | | | |
| | н214970 | — | — | — | 667 733,01 | 3 175 466,31 | — | | | |
| | н214980 | — | — | — | 667 734,59 | 3 175 465,11 | — | | | |
| | н214990 | — | — | — | 667 732,84 | 3 175 462,80 | — | | | |
| | н215000 | — | — | — | 667 737,51 | 3 175 458,59 | — | | | |
| | н214970 | — | — | — | 667 744,75 | 3 175 467,23 | — | | | |

2. Характеристики здания, сооружения, объекта незавершенного строительства с кадастровым номером (обозначением) 43:05:330701:996

| № п/п | Наименование характеристики | Значение характеристики |
|-------|--|-------------------------|
| 1 | 2 | 3 |
| 1 | Вид объекта недвижимости | Здание |
| 2 | Ранее присвоенный государственный учетный номер здания, сооружения, объекта незавершенного строительства (кадастровый, инвентарный или условный номер) | — |
| 3 | Кадастровый номер земельного участка (земельных участков), в границах которого (которых) расположено здание, сооружение, объект незавершенного строительства | 43:05:330701:498 |
| 4 | Номер кадастрового квартала (кадастровых кварталов), в пределах которого (которых) расположено здание, сооружение, объекта незавершенного строительства | 43:05:330701 |

| | | |
|---|---|--|
| 1 | 2 | 3 |
| 5 | Адрес здания, сооружения, объекта незавершенного строительства | — |
| | Местоположение здания, сооружения, объекта незавершенного строительства | Российская Федерация, Кировская область, Верхнекамский р-н, Кирс г, Свободы ул, д 31 |
| | Дополнительные сведения о местоположении | — |
| 6 | Иные сведения | — |

1. Сведения о характерных точках контура

вид объекта недвижимости (здание, сооружение, объект незавершенного строительства)

кадастровый номер (обозначение) 43:05:330701:997

Зона № 3

| Номер контура | Номера характерных точек контура | Существующие | | | Уточненные | | | Метод определения координат | Средняя квадратическая погрешность определения координат характерной точки (Mt), м | Формулы, примененные для расчета средней квадратической погрешности определения координат характерной точки (Mt), м |
|---------------|----------------------------------|---------------|---|------|---------------|--------------|------|---|--|---|
| | | координаты, м | | R, м | координаты, м | | R, м | | | |
| | | X | Y | | X | Y | | | | |
| 1 | 2 | 3 | 4 | 5 | 6 | 7 | 8 | 9 | 10 | 11 |
| — | н219030 | — | — | — | 668 128,53 | 3 175 647,27 | — | Метод спутниковых геодезических измерений (определений) | 0,10 | — |
| | н219040 | — | — | — | 668 120,54 | 3 175 653,04 | — | | | |
| | н219050 | — | — | — | 668 125,26 | 3 175 659,58 | — | | | |
| | н219060 | — | — | — | 668 133,25 | 3 175 653,81 | — | | | |
| | н219030 | — | — | — | 668 128,53 | 3 175 647,27 | — | | | |

2. Характеристики здания, сооружения, объекта незавершенного строительства с кадастровым номером (обозначением) 43:05:330701:997

| № п/п | Наименование характеристики | Значение характеристики |
|-------|-----------------------------|-------------------------|
|-------|-----------------------------|-------------------------|

| 1 | 2 | 3 |
|---|--|---|
| 1 | Вид объекта недвижимости | Здание |
| 2 | Ранее присвоенный государственный учетный номер здания, сооружения, объекта незавершенного строительства (кадастровый, инвентарный или условный номер) | — |
| 3 | Кадастровый номер земельного участка (земельных участков), в границах которого (которых) расположено здание, сооружение, объект незавершенного строительства | 43:05:330701:207 |
| 4 | Номер кадастрового квартала (кадастровых кварталов), в пределах которого (которых) расположено здание, сооружение, объекта незавершенного строительства | 43:05:330701 |
| 5 | Адрес здания, сооружения, объекта незавершенного строительства | — |
| | Местоположение здания, сооружения, объекта незавершенного строительства | Российская Федерация, Кировская область, Верхнекамский р-н, Кирс г, Поселковая ул, д 57 |
| | Дополнительные сведения о местоположении | — |
| 6 | Иные сведения | — |

1. Сведения о характерных точках контура

вид объекта недвижимости (здание, сооружение, объект незавершенного строительства)

кадастровый номер (обозначение) 43:05:330701:998

Зона № 3

| Номер контура | Номера характерных точек контура | Существующие | | | Уточненные | | | Метод определения координат | Средняя квадратическая погрешность определения координат характерной точки (Mt), м | Формулы, примененные для расчета средней квадратической погрешности определения координат характерной точки (Mt), м |
|---------------|----------------------------------|---------------|---|------|---------------|--------------|------|---|--|---|
| | | координаты, м | | R, м | координаты, м | | R, м | | | |
| | | X | Y | | X | Y | | | | |
| 1 | 2 | 3 | 4 | 5 | 6 | 7 | 8 | 9 | 10 | 11 |
| — | н214550 | — | — | — | 667 531,00 | 3 175 613,16 | — | Метод спутниковых геодезических измерений (определений) | 0,10 | — |
| — | н214560 | — | — | — | 667 539,17 | 3 175 624,72 | — | | | |

| 1 | 2 | 3 | 4 | 5 | 6 | 7 | 8 | 9 | 10 | 11 |
|---|---------|---|---|---|------------|--------------|---|---|------|----|
| — | н214570 | — | — | — | 667 551,36 | 3 175 615,41 | — | Метод спутниковых геодезических измерений (определений) | 0,10 | — |
| | н214580 | — | — | — | 667 544,16 | 3 175 605,46 | — | | | |
| | н214590 | — | — | — | 667 541,77 | 3 175 607,19 | — | | | |
| | н214600 | — | — | — | 667 540,90 | 3 175 605,99 | — | | | |
| | н214610 | — | — | — | 667 538,44 | 3 175 608,21 | — | | | |
| | н214620 | — | — | — | 667 538,05 | 3 175 607,78 | — | | | |
| | н214550 | — | — | — | 667 531,00 | 3 175 613,16 | — | | | |

2. Характеристики здания, сооружения, объекта незавершенного строительства с кадастровым номером (обозначением) 43:05:330701:998

| № п/п | Наименование характеристики | Значение характеристики |
|-------|--|-------------------------|
| 1 | 2 | 3 |
| 1 | Вид объекта недвижимости | Здание |
| 2 | Ранее присвоенный государственный учетный номер здания, сооружения, объекта незавершенного строительства (кадастровый, инвентарный или условный номер) | — |
| 3 | Кадастровый номер земельного участка (земельных участков), в границах которого (которых) расположено здание, сооружение, объект незавершенного строительства | 43:05:330701:78 |
| 4 | Номер кадастрового квартала (кадастровых кварталов), в пределах которого (которых) расположено здание, сооружение, объекта незавершенного строительства | 43:05:330701 |

| | | |
|---|---|--|
| 1 | 2 | 3 |
| 5 | Адрес здания, сооружения, объекта незавершенного строительства | — |
| | Местоположение здания, сооружения, объекта незавершенного строительства | Российская Федерация, Кировская область, Верхнекамский р-н, Кирс г, Свободы ул, д 15 |
| | Дополнительные сведения о местоположении | — |
| 6 | Иные сведения | — |

1. Сведения о характерных точках контура

вид объекта недвижимости (здание, сооружение, объект незавершенного строительства)

кадастровый номер (обозначение) 43:05:330701:1000

Зона № 3

| Номер контура | Номера характерных точек контура | Существующие | | | Уточненные | | | Метод определения координат | Средняя квадратическая погрешность определения координат характерной точки (Mt), м | Формулы, примененные для расчета средней квадратической погрешности определения координат характерной точки (Mt), м |
|---------------|----------------------------------|---------------|---|------|---------------|--------------|------|---|--|---|
| | | координаты, м | | R, м | координаты, м | | R, м | | | |
| | | X | Y | | X | Y | | | | |
| 1 | 2 | 3 | 4 | 5 | 6 | 7 | 8 | 9 | 10 | 11 |
| — | н215110 | — | — | — | 667 818,59 | 3 175 398,69 | — | Метод спутниковых геодезических измерений (определений) | 0,10 | — |
| | н215120 | — | — | — | 667 824,86 | 3 175 407,77 | — | | | |
| | н215130 | — | — | — | 667 812,86 | 3 175 416,05 | — | | | |
| | н215140 | — | — | — | 667 807,08 | 3 175 407,68 | — | | | |
| | н215110 | — | — | — | 667 818,59 | 3 175 398,69 | — | | | |

2. Характеристики здания, сооружения, объекта незавершенного строительства с кадастровым номером (обозначением) 43:05:330701:1000

| № п/п | Наименование характеристики | Значение характеристики |
|-------|-----------------------------|-------------------------|
|-------|-----------------------------|-------------------------|

| 1 | 2 | 3 |
|---|--|--|
| 1 | Вид объекта недвижимости | Здание |
| 2 | Ранее присвоенный государственный учетный номер здания, сооружения, объекта незавершенного строительства (кадастровый, инвентарный или условный номер) | — |
| 3 | Кадастровый номер земельного участка (земельных участков), в границах которого (которых) расположено здание, сооружение, объект незавершенного строительства | 43:05:330701:309 |
| 4 | Номер кадастрового квартала (кадастровых кварталов), в пределах которого (которых) расположено здание, сооружение, объекта незавершенного строительства | 43:05:330701 |
| 5 | Адрес здания, сооружения, объекта незавершенного строительства | — |
| | Местоположение здания, сооружения, объекта незавершенного строительства | Российская Федерация, Кировская область, Верхнекамский р-н, Кирс г, Свободы ул, д 37 |
| | Дополнительные сведения о местоположении | — |
| 6 | Иные сведения | — |

1. Сведения о характерных точках контура

вид объекта недвижимости (здание, сооружение, объект незавершенного строительства)

кадастровый номер (обозначение) 43:05:330701:1002

Зона № 3

| Номер контура | Номера характерных точек контура | Существующие | | | Уточненные | | | Метод определения координат | Средняя квадратическая погрешность определения координат характерной точки (Mt), м | Формулы, примененные для расчета средней квадратической погрешности определения координат характерной точки (Mt), м |
|---------------|----------------------------------|---------------|---|------|---------------|--------------|------|---|--|---|
| | | координаты, м | | R, м | координаты, м | | R, м | | | |
| | | X | Y | | X | Y | | | | |
| 1 | 2 | 3 | 4 | 5 | 6 | 7 | 8 | 9 | 10 | 11 |
| — | н219290 | — | — | — | 667 850,22 | 3 175 314,84 | — | Метод спутниковых геодезических измерений (определений) | 0,10 | — |
| | н219300 | — | — | — | 667 842,72 | 3 175 320,04 | — | | | |

| 1 | 2 | 3 | 4 | 5 | 6 | 7 | 8 | 9 | 10 | 11 |
|---|---------|---|---|---|------------|--------------|---|---|------|----|
| — | н219310 | — | — | — | 667 848,94 | 3 175 328,99 | — | Метод спутниковых геодезических измерений (определений) | 0,10 | — |
| | н219320 | — | — | — | 667 856,43 | 3 175 323,78 | — | | | |
| | н219290 | — | — | — | 667 850,22 | 3 175 314,84 | — | | | |

2. Характеристики здания, сооружения, объекта незавершенного строительства с кадастровым номером (обозначением) 43:05:330701:1002

| № п/п | Наименование характеристики | Значение характеристики |
|-------|--|---|
| 1 | 2 | 3 |
| 1 | Вид объекта недвижимости | Здание |
| 2 | Ранее присвоенный государственный учетный номер здания, сооружения, объекта незавершенного строительства (кадастровый, инвентарный или условный номер) | — |
| 3 | Кадастровый номер земельного участка (земельных участков), в границах которого (которых) расположено здание, сооружение, объект незавершенного строительства | 43:05:330701:349 |
| 4 | Номер кадастрового квартала (кадастровых кварталов), в пределах которого (которых) расположено здание, сооружение, объекта незавершенного строительства | 43:05:330701 |
| 5 | Адрес здания, сооружения, объекта незавершенного строительства | — |
| | Местоположение здания, сооружения, объекта незавершенного строительства | Российская Федерация, Кировская область, Верхнекамский р-н, Кирс г, Поселковая ул, д 36 |
| | Дополнительные сведения о местоположении | — |
| 6 | Иные сведения | — |

1. Сведения о характерных точках контура

вид объекта недвижимости (здание, сооружение, объект незавершенного строительства)

кадастровый номер (обозначение) 43:05:330701:1065

Зона № 3

| Номер контура | Номера характерных точек контура | Существующие | | | Уточненные | | | Метод определения координат | Средняя квадратическая погрешность определения координат характерной точки (Mt), м | Формулы, примененные для расчета средней квадратической погрешности определения координат характерной точки (Mt), м |
|---------------|----------------------------------|---------------|---|------|---------------|--------------|------|---|--|---|
| | | координаты, м | | R, м | координаты, м | | R, м | | | |
| | | X | Y | | X | Y | | | | |
| 1 | 2 | 3 | 4 | 5 | 6 | 7 | 8 | 9 | 10 | 11 |
| — | н218540 | — | — | — | 668 011,79 | 3 175 483,47 | — | Метод спутниковых геодезических измерений (определений) | 0,10 | — |
| | н218550 | — | — | — | 668 000,42 | 3 175 491,57 | — | | | |
| | н218560 | — | — | — | 668 007,03 | 3 175 499,82 | — | | | |
| | н218570 | — | — | — | 668 017,93 | 3 175 492,10 | — | | | |
| | н218540 | — | — | — | 668 011,79 | 3 175 483,47 | — | | | |

2. Характеристики здания, сооружения, объекта незавершенного строительства с кадастровым номером (обозначением) 43:05:330701:1065

| № п/п | Наименование характеристики | Значение характеристики |
|-------|--|-------------------------|
| 1 | 2 | 3 |
| 1 | Вид объекта недвижимости | Здание |
| 2 | Ранее присвоенный государственный учетный номер здания, сооружения, объекта незавершенного строительства (кадастровый, инвентарный или условный номер) | — |

| 1 | 2 | 3 |
|---|--|---|
| 3 | Кадастровый номер земельного участка (земельных участков), в границах которого (которых) расположено здание, сооружение, объект незавершенного строительства | 43:05:330701:1093 |
| 4 | Номер кадастрового квартала (кадастровых кварталов), в пределах которого (которых) расположено здание, сооружение, объекта незавершенного строительства | 43:05:330701 |
| 5 | Адрес здания, сооружения, объекта незавершенного строительства | — |
| | Местоположение здания, сооружения, объекта незавершенного строительства | Российская Федерация, Кировская область, Верхнекамский р-н, Кирс г, Поселковая ул, д 45 |
| | Дополнительные сведения о местоположении | — |
| 6 | Иные сведения | — |

1. Сведения о характерных точках контура

вид объекта недвижимости (здание, сооружение, объект незавершенного строительства)

кадастровый номер (обозначение) 43:05:330701:1066

Зона № 3

| Номер контура | Номера характерных точек контура | Существующие | | | Уточненные | | | Метод определения координат | Средняя квадратическая погрешность определения координат характерной точки (Mt), м | Формулы, примененные для расчета средней квадратической погрешности определения координат характерной точки (Mt), м |
|---------------|----------------------------------|---------------|---|------|---------------|--------------|------|---|--|---|
| | | координаты, м | | R, м | координаты, м | | R, м | | | |
| | | X | Y | | X | Y | | | | |
| 1 | 2 | 3 | 4 | 5 | 6 | 7 | 8 | 9 | 10 | 11 |
| — | н217140 | — | — | — | 668 010,94 | 3 175 781,95 | — | Метод спутниковых геодезических измерений (определений) | 0,10 | — |
| | н217150 | — | — | — | 668 001,87 | 3 175 787,13 | — | | | |
| | н217160 | — | — | — | 668 005,69 | 3 175 793,83 | — | | | |

| 1 | 2 | 3 | 4 | 5 | 6 | 7 | 8 | 9 | 10 | 11 |
|---|---------|---|---|---|------------|--------------|---|---|------|----|
| — | н217170 | — | — | — | 668 006,24 | 3 175 793,52 | — | Метод спутниковых геодезических измерений (определений) | 0,10 | — |
| | н217180 | — | — | — | 668 007,09 | 3 175 795,02 | — | | | |
| | н217190 | — | — | — | 668 015,00 | 3 175 790,51 | — | | | |
| | н217200 | — | — | — | 668 014,25 | 3 175 789,19 | — | | | |
| | н217210 | — | — | — | 668 014,88 | 3 175 788,84 | — | | | |
| | н217140 | — | — | — | 668 010,94 | 3 175 781,95 | — | | | |

2. Характеристики здания, сооружения, объекта незавершенного строительства с кадастровым номером (обозначением) 43:05:330701:1066

| № п/п | Наименование характеристики | Значение характеристики |
|-------|--|---|
| 1 | 2 | 3 |
| 1 | Вид объекта недвижимости | Здание |
| 2 | Ранее присвоенный государственный учетный номер здания, сооружения, объекта незавершенного строительства (кадастровый, инвентарный или условный номер) | — |
| 3 | Кадастровый номер земельного участка (земельных участков), в границах которого (которых) расположено здание, сооружение, объект незавершенного строительства | 43:05:330701:437 |
| 4 | Номер кадастрового квартала (кадастровых кварталов), в пределах которого (которых) расположено здание, сооружение, объекта незавершенного строительства | 43:05:330701 |
| 5 | Адрес здания, сооружения, объекта незавершенного строительства | — |
| | Местоположение здания, сооружения, объекта незавершенного строительства | Российская Федерация, Кировская область, Верхнекамский р-н, Кирс г, Цылева ул, д 72 |
| | Дополнительные сведения о местоположении | — |

| | | |
|---|---------------|---|
| 1 | 2 | 3 |
| 6 | Иные сведения | — |

1. Сведения о характерных точках контура

вид объекта недвижимости (здание, сооружение, объект незавершенного строительства)

кадастровый номер (обозначение) 43:05:330701:1067

Зона № 3

| Номер контура | Номера характерных точек контура | Существующие | | | Уточненные | | | Метод определения координат | Средняя квадратическая погрешность определения координат характерной точки (Mt), м | Формулы, примененные для расчета средней квадратической погрешности определения координат характерной точки (Mt), м |
|---------------|----------------------------------|---------------|---|------|---------------|--------------|------|---|--|---|
| | | координаты, м | | R, м | координаты, м | | R, м | | | |
| | | X | Y | | X | Y | | | | |
| 1 | 2 | 3 | 4 | 5 | 6 | 7 | 8 | 9 | 10 | 11 |
| — | н216020 | — | — | — | 667 711,60 | 3 175 529,15 | — | Метод спутниковых геодезических измерений (определений) | 0,10 | — |
| | н216030 | — | — | — | 667 705,60 | 3 175 533,90 | — | | | |
| | н216040 | — | — | — | 667 711,60 | 3 175 541,99 | — | | | |
| | н216050 | — | — | — | 667 713,36 | 3 175 540,68 | — | | | |
| | н216060 | — | — | — | 667 715,49 | 3 175 543,55 | — | | | |
| | н216070 | — | — | — | 667 719,15 | 3 175 540,36 | — | | | |
| | н216080 | — | — | — | 667 716,93 | 3 175 537,81 | — | | | |

| 1 | 2 | 3 | 4 | 5 | 6 | 7 | 8 | 9 | 10 | 11 |
|---|---------|---|---|---|------------|--------------|---|---|------|----|
| — | н216090 | — | — | — | 667 717,77 | 3 175 537,06 | — | Метод спутниковых геодезических измерений (определений) | 0,10 | — |
| | н216020 | — | — | — | 667 711,60 | 3 175 529,15 | — | | | |

2. Характеристики здания, сооружения, объекта незавершенного строительства с кадастровым номером (обозначением) 43:05:330701:1067

| № п/п | Наименование характеристики | Значение характеристики |
|-------|--|--|
| 1 | 2 | 3 |
| 1 | Вид объекта недвижимости | Здание |
| 2 | Ранее присвоенный государственный учетный номер здания, сооружения, объекта незавершенного строительства (кадастровый, инвентарный или условный номер) | — |
| 3 | Кадастровый номер земельного участка (земельных участков), в границах которого (которых) расположено здание, сооружение, объект незавершенного строительства | 43:05:330701:492 |
| 4 | Номер кадастрового квартала (кадастровых кварталов), в пределах которого (которых) расположено здание, сооружение, объекта незавершенного строительства | 43:05:330701 |
| 5 | Адрес здания, сооружения, объекта незавершенного строительства | — |
| | Местоположение здания, сооружения, объекта незавершенного строительства | Российская Федерация, Кировская область, Верхнекамский р-н, Кирс г, Свободы ул, д 28 |
| | Дополнительные сведения о местоположении | — |
| 6 | Иные сведения | — |

1. Сведения о характерных точках контура

вид объекта недвижимости (здание, сооружение, объект незавершенного строительства)

кадастровый номер (обозначение) 43:05:330701:1092

Зона № 3

| Номер контура | Номера характерных точек контура | Существующие | | | Уточненные | | | Метод определения координат | Средняя квадратическая погрешность определения координат характерной точки (Mt), м | Формулы, примененные для расчета средней квадратической погрешности определения координат характерной точки (Mt), м |
|---------------|----------------------------------|---------------|---|------|---------------|--------------|------|---|--|---|
| | | координаты, м | | R, м | координаты, м | | R, м | | | |
| | | X | Y | | X | Y | | | | |
| 1 | 2 | 3 | 4 | 5 | 6 | 7 | 8 | 9 | 10 | 11 |
| — | н218400 | — | — | — | 667 733,13 | 3 175 402,38 | — | Метод спутниковых геодезических измерений (определений) | 0,10 | — |
| | н218410 | — | — | — | 667 737,84 | 3 175 408,31 | — | | | |
| | н218420 | — | — | — | 667 728,16 | 3 175 414,24 | — | | | |
| | н218430 | — | — | — | 667 724,63 | 3 175 408,47 | — | | | |
| | н218400 | — | — | — | 667 733,13 | 3 175 402,38 | — | | | |

2. Характеристики здания, сооружения, объекта незавершенного строительства с кадастровым номером (обозначением) 43:05:330701:1092

| № п/п | Наименование характеристики | Значение характеристики |
|-------|--|-------------------------|
| 1 | 2 | 3 |
| 1 | Вид объекта недвижимости | Здание |
| 2 | Ранее присвоенный государственный учетный номер здания, сооружения, объекта незавершенного строительства (кадастровый, инвентарный или условный номер) | — |

| 1 | 2 | 3 |
|---|--|---|
| 3 | Кадастровый номер земельного участка (земельных участков), в границах которого (которых) расположено здание, сооружение, объект незавершенного строительства | 43:05:330701:376 |
| 4 | Номер кадастрового квартала (кадастровых кварталов), в пределах которого (которых) расположено здание, сооружение, объекта незавершенного строительства | 43:05:330701 |
| 5 | Адрес здания, сооружения, объекта незавершенного строительства | — |
| | Местоположение здания, сооружения, объекта незавершенного строительства | Российская Федерация, Кировская область, Верхнекамский р-н, Кирс г, Цылева ул, д 54 |
| | Дополнительные сведения о местоположении | — |
| 6 | Иные сведения | — |

1. Сведения о характерных точках контура

вид объекта недвижимости (здание, сооружение, объект незавершенного строительства)

кадастровый номер (обозначение) 43:05:330701:1097

Зона № 3

| Номер контура | Номера характерных точек контура | Существующие | | | Уточненные | | | Метод определения координат | Средняя квадратическая погрешность определения координат характерной точки (Mt), м | Формулы, примененные для расчета средней квадратической погрешности определения координат характерной точки (Mt), м |
|---------------|----------------------------------|---------------|---|------|---------------|--------------|------|---|--|---|
| | | координаты, м | | R, м | координаты, м | | R, м | | | |
| | | X | Y | | X | Y | | | | |
| 1 | 2 | 3 | 4 | 5 | 6 | 7 | 8 | 9 | 10 | 11 |
| — | н217260 | — | — | — | 667 852,27 | 3 175 519,82 | — | Метод спутниковых геодезических измерений (определений) | 0,10 | — |
| | н217270 | — | — | — | 667 847,66 | 3 175 514,10 | — | | | |
| | н217280 | — | — | — | 667 845,90 | 3 175 515,52 | — | | | |

| 1 | 2 | 3 | 4 | 5 | 6 | 7 | 8 | 9 | 10 | 11 |
|---|---------|---|---|---|------------|--------------|---|---|------|----|
| — | н217290 | — | — | — | 667 843,53 | 3 175 512,59 | — | Метод спутниковых геодезических измерений (определений) | 0,10 | — |
| | н217300 | — | — | — | 667 839,51 | 3 175 515,84 | — | | | |
| | н217310 | — | — | — | 667 841,74 | 3 175 518,60 | — | | | |
| | н217320 | — | — | — | 667 841,28 | 3 175 518,98 | — | | | |
| | н217330 | — | — | — | 667 846,03 | 3 175 524,86 | — | | | |
| | н217260 | — | — | — | 667 852,27 | 3 175 519,82 | — | | | |

2. Характеристики здания, сооружения, объекта незавершенного строительства с кадастровым номером (обозначением) 43:05:330701:1097

| № п/п | Наименование характеристики | Значение характеристики |
|-------|--|---|
| 1 | 2 | 3 |
| 1 | Вид объекта недвижимости | Здание |
| 2 | Ранее присвоенный государственный учетный номер здания, сооружения, объекта незавершенного строительства (кадастровый, инвентарный или условный номер) | — |
| 3 | Кадастровый номер земельного участка (земельных участков), в границах которого (которых) расположено здание, сооружение, объект незавершенного строительства | 43:05:330701:1031 |
| 4 | Номер кадастрового квартала (кадастровых кварталов), в пределах которого (которых) расположено здание, сооружение, объекта незавершенного строительства | 43:05:330701 |
| 5 | Адрес здания, сооружения, объекта незавершенного строительства | — |
| | Местоположение здания, сооружения, объекта незавершенного строительства | Российская Федерация, Кировская область, Верхнекамский р-н, Кирс г, Цылева ул, д 49 |
| | Дополнительные сведения о местоположении | — |

| | | |
|---|---------------|---|
| 1 | 2 | 3 |
| 6 | Иные сведения | — |

1. Сведения о характерных точках контура

вид объекта недвижимости (здание, сооружение, объект незавершенного строительства)

кадастровый номер (обозначение) 43:05:330701:1106

Зона № 3

| Номер контура | Номера характерных точек контура | Существующие | | | Уточненные | | | Метод определения координат | Средняя квадратическая погрешность определения координат характерной точки (Mt), м | Формулы, примененные для расчета средней квадратической погрешности определения координат характерной точки (Mt), м |
|---------------|----------------------------------|---------------|---|------|---------------|--------------|------|---|--|---|
| | | координаты, м | | R, м | координаты, м | | R, м | | | |
| | | X | Y | | X | Y | | | | |
| 1 | 2 | 3 | 4 | 5 | 6 | 7 | 8 | 9 | 10 | 11 |
| — | н217620 | — | — | — | 668 084,10 | 3 175 820,48 | — | Метод спутниковых геодезических измерений (определений) | 0,10 | — |
| | н217630 | — | — | — | 668 088,04 | 3 175 826,24 | — | | | |
| | н217640 | — | — | — | 668 073,35 | 3 175 836,07 | — | | | |
| | н217650 | — | — | — | 668 068,35 | 3 175 828,59 | — | | | |
| | н217660 | — | — | — | 668 074,78 | 3 175 824,29 | — | | | |
| | н217670 | — | — | — | 668 075,95 | 3 175 826,05 | — | | | |
| | н217620 | — | — | — | 668 084,10 | 3 175 820,48 | — | | | |

2. Характеристики здания, сооружения, объекта незавершенного строительства с кадастровым номером (обозначением) 43:05:330701:1106

| № п/п | Наименование характеристики | Значение характеристики |
|-------|--|---|
| 1 | 2 | 3 |
| 1 | Вид объекта недвижимости | Здание |
| 2 | Ранее присвоенный государственный учетный номер здания, сооружения, объекта незавершенного строительства (кадастровый, инвентарный или условный номер) | — |
| 3 | Кадастровый номер земельного участка (земельных участков), в границах которого (которых) расположено здание, сооружение, объект незавершенного строительства | 43:05:330701:210 |
| 4 | Номер кадастрового квартала (кадастровых кварталов), в пределах которого (которых) расположено здание, сооружение, объекта незавершенного строительства | 43:05:330701 |
| 5 | Адрес здания, сооружения, объекта незавершенного строительства | — |
| | Местоположение здания, сооружения, объекта незавершенного строительства | Российская Федерация, Кировская область, Верхнекамский р-н, Кирс г, Цылева ул, д 73 |
| | Дополнительные сведения о местоположении | — |
| 6 | Иные сведения | — |

1. Сведения о характерных точках контура

вид объекта недвижимости (здание, сооружение, объект незавершенного строительства)

кадастровый номер (обозначение) 43:05:330701:1108

Зона № 3

| Номер контура | Номера характерных точек контура | Существующие | | | Уточненные | | | Метод определения координат | Средняя квадратическая погрешность определения координат характерной точки (Mt), м | Формулы, примененные для расчета средней квадратической погрешности определения координат характерной точки (Mt), м |
|---------------|----------------------------------|---------------|---|------|---------------|--------------|------|---|--|---|
| | | координаты, м | | R, м | координаты, м | | R, м | | | |
| | | X | Y | | X | Y | | | | |
| 1 | 2 | 3 | 4 | 5 | 6 | 7 | 8 | 9 | 10 | 11 |
| — | n218160 | — | — | — | 667 859,31 | 3 175 584,67 | — | Метод спутниковых геодезических измерений (определений) | 0,10 | — |

| 1 | 2 | 3 | 4 | 5 | 6 | 7 | 8 | 9 | 10 | 11 |
|---|---------|---|---|---|------------|--------------|---|---|------|----|
| — | н218170 | — | — | — | 667 864,27 | 3 175 592,93 | — | Метод спутниковых геодезических измерений (определений) | 0,10 | — |
| | н218180 | — | — | — | 667 870,83 | 3 175 588,44 | — | | | |
| | н218190 | — | — | — | 667 866,05 | 3 175 580,63 | — | | | |
| | н218160 | — | — | — | 667 859,31 | 3 175 584,67 | — | | | |

2. Характеристики здания, сооружения, объекта незавершенного строительства с кадастровым номером (обозначением) 43:05:330701:1108

| № п/п | Наименование характеристики | Значение характеристики |
|-------|--|---|
| 1 | 2 | 3 |
| 1 | Вид объекта недвижимости | Здание |
| 2 | Ранее присвоенный государственный учетный номер здания, сооружения, объекта незавершенного строительства (кадастровый, инвентарный или условный номер) | — |
| 3 | Кадастровый номер земельного участка (земельных участков), в границах которого (которых) расположено здание, сооружение, объект незавершенного строительства | 43:05:330701:269 |
| 4 | Номер кадастрового квартала (кадастровых кварталов), в пределах которого (которых) расположено здание, сооружение, объекта незавершенного строительства | 43:05:330701 |
| 5 | Адрес здания, сооружения, объекта незавершенного строительства | — |
| | Местоположение здания, сооружения, объекта незавершенного строительства | Российская Федерация, Кировская область, Верхнекамский р-н, Кирс г, Цылева ул, д 60 |
| | Дополнительные сведения о местоположении | — |
| 6 | Иные сведения | — |

| 1. Сведения о характерных точках контура | | | | | | | | | | |
|--|----------------------------------|---------------|---|------|---------------|--------------|------|---|--|---|
| вид объекта недвижимости (здание, сооружение, объект незавершенного строительства) | | | | | | | | | | |
| кадастровый номер (обозначение) 43:05:330701:1109 | | | | | | | | | | |
| Зона № 3 | | | | | | | | | | |
| Номер контура | Номера характерных точек контура | Существующие | | | Уточненные | | | Метод определения координат | Средняя квадратическая погрешность определения координат характерной точки (Mt), м | Формулы, примененные для расчета средней квадратической погрешности определения координат характерной точки (Mt), м |
| | | координаты, м | | R, м | координаты, м | | R, м | | | |
| | | X | Y | | X | Y | | | | |
| 1 | 2 | 3 | 4 | 5 | 6 | 7 | 8 | 9 | 10 | 11 |
| — | н218580 | — | — | — | 667 994,82 | 3 175 464,00 | — | Метод спутниковых геодезических измерений (определений) | 0,10 | — |
| | н218590 | — | — | — | 667 993,13 | 3 175 465,44 | — | | | |
| | н218600 | — | — | — | 667 992,46 | 3 175 464,66 | — | | | |
| | н218610 | — | — | — | 667 986,68 | 3 175 469,57 | — | | | |
| | н218620 | — | — | — | 667 993,93 | 3 175 480,68 | — | | | |
| | н218630 | — | — | — | 668 000,07 | 3 175 476,02 | — | | | |
| | н218640 | — | — | — | 667 995,37 | 3 175 469,00 | — | | | |
| | н218650 | — | — | — | 667 997,26 | 3 175 467,73 | — | | | |

| 1 | 2 | 3 | 4 | 5 | 6 | 7 | 8 | 9 | 10 | 11 |
|---|---------|---|---|---|------------|--------------|---|---|------|----|
| — | н218400 | — | — | — | 667 733,13 | 3 175 402,38 | — | Метод спутниковых геодезических измерений (определений) | 0,10 | — |
| | н218410 | — | — | — | 667 737,84 | 3 175 408,31 | — | | | |
| | н218420 | — | — | — | 667 728,16 | 3 175 414,24 | — | | | |
| | н218430 | — | — | — | 667 724,63 | 3 175 408,47 | — | | | |
| | н218400 | — | — | — | 667 733,13 | 3 175 402,38 | — | | | |

2. Характеристики здания, сооружения, объекта незавершенного строительства с кадастровым номером (обозначением) 43:05:330701:1111

| № п/п | Наименование характеристики | Значение характеристики |
|-------|--|---|
| 1 | 2 | 3 |
| 1 | Вид объекта недвижимости | Здание |
| 2 | Ранее присвоенный государственный учетный номер здания, сооружения, объекта незавершенного строительства (кадастровый, инвентарный или условный номер) | — |
| 3 | Кадастровый номер земельного участка (земельных участков), в границах которого (которых) расположено здание, сооружение, объект незавершенного строительства | — |
| 4 | Номер кадастрового квартала (кадастровых кварталов), в пределах которого (которых) расположено здание, сооружение, объекта незавершенного строительства | 43:05:330701 |
| 5 | Адрес здания, сооружения, объекта незавершенного строительства | — |
| | Местоположение здания, сооружения, объекта незавершенного строительства | Российская Федерация, Кировская область, Верхнекамский р-н, Кирс г, Цылева ул, д 48 |
| | Дополнительные сведения о местоположении | — |
| 6 | Иные сведения | — |

1. Сведения о характерных точках контура

вид объекта недвижимости (здание, сооружение, объект незавершенного строительства)

кадастровый номер (обозначение) 43:05:330701:1115

Зона № 3

| Номер контура | Номера характерных точек контура | Существующие | | | Уточненные | | | Метод определения координат | Средняя квадратическая погрешность определения координат характерной точки (Mt), м | Формулы, примененные для расчета средней квадратической погрешности определения координат характерной точки (Mt), м |
|---------------|----------------------------------|---------------|---|------|---------------|--------------|------|---|--|---|
| | | координаты, м | | R, м | координаты, м | | R, м | | | |
| | | X | Y | | X | Y | | | | |
| 1 | 2 | 3 | 4 | 5 | 6 | 7 | 8 | 9 | 10 | 11 |
| — | н217100 | — | — | — | 668 185,79 | 3 175 133,83 | — | Метод спутниковых геодезических измерений (определений) | 0,10 | — |
| | н217110 | — | — | — | 668 194,73 | 3 175 145,69 | — | | | |
| | н217120 | — | — | — | 668 174,88 | 3 175 160,66 | — | | | |
| | н217130 | — | — | — | 668 166,43 | 3 175 149,45 | — | | | |
| | н217100 | — | — | — | 668 185,79 | 3 175 133,83 | — | | | |

2. Характеристики здания, сооружения, объекта незавершенного строительства с кадастровым номером (обозначением) 43:05:330701:1115

| № п/п | Наименование характеристики | Значение характеристики |
|-------|--|-------------------------|
| 1 | 2 | 3 |
| 1 | Вид объекта недвижимости | Здание |
| 2 | Ранее присвоенный государственный учетный номер здания, сооружения, объекта незавершенного строительства (кадастровый, инвентарный или условный номер) | — |

| 1 | 2 | 3 |
|---|--|--|
| 3 | Кадастровый номер земельного участка (земельных участков), в границах которого (которых) расположено здание, сооружение, объект незавершенного строительства | 43:05:330701:1199 |
| 4 | Номер кадастрового квартала (кадастровых кварталов), в пределах которого (которых) расположено здание, сооружение, объекта незавершенного строительства | 43:05:330701 |
| 5 | Адрес здания, сооружения, объекта незавершенного строительства | — |
| | Местоположение здания, сооружения, объекта незавершенного строительства | Российская Федерация, Кировская область, Верхнекамский р-н, Кирс г, Свободы ул, д 67 |
| | Дополнительные сведения о местоположении | — |
| 6 | Иные сведения | — |

1. Сведения о характерных точках контура

вид объекта недвижимости (здание, сооружение, объект незавершенного строительства)

кадастровый номер (обозначение) 43:05:330701:1118

Зона № 3

| Номер контура | Номера характерных точек контура | Существующие | | | Уточненные | | | Метод определения координат | Средняя квадратическая погрешность определения координат характерной точки (Mt), м | Формулы, примененные для расчета средней квадратической погрешности определения координат характерной точки (Mt), м |
|---------------|----------------------------------|---------------|---|------|---------------|--------------|------|---|--|---|
| | | координаты, м | | R, м | координаты, м | | R, м | | | |
| | | X | Y | | X | Y | | | | |
| 1 | 2 | 3 | 4 | 5 | 6 | 7 | 8 | 9 | 10 | 11 |
| — | н217960 | — | — | — | 668 091,33 | 3 175 845,71 | — | Метод спутниковых геодезических измерений (определений) | 0,10 | — |
| | н217970 | — | — | — | 668 083,51 | 3 175 849,84 | — | | | |
| | н217980 | — | — | — | 668 079,28 | 3 175 842,73 | — | | | |

| 1 | 2 | 3 | 4 | 5 | 6 | 7 | 8 | 9 | 10 | 11 |
|---------|---------|---|---|------------|--------------|--------------|---|---|------|----|
| — | Н217990 | — | — | — | 668 087,54 | 3 175 838,53 | — | Метод спутниковых геодезических измерений (определений) | 0,10 | — |
| | Н218000 | — | — | — | 668 087,85 | 3 175 839,10 | — | | | |
| | Н218010 | — | — | — | 668 091,33 | 3 175 837,26 | — | | | |
| | Н218020 | — | — | — | 668 090,12 | 3 175 834,97 | — | | | |
| | Н218030 | — | — | — | 668 094,91 | 3 175 832,45 | — | | | |
| | Н218040 | — | — | — | 668 096,85 | 3 175 836,12 | — | | | |
| | Н218050 | — | — | — | 668 096,24 | 3 175 836,12 | — | | | |
| | Н218060 | — | — | — | 668 098,84 | 3 175 841,24 | — | | | |
| | Н218070 | — | — | — | 668 098,40 | 3 175 841,50 | — | | | |
| | Н218080 | — | — | — | 668 100,51 | 3 175 846,21 | — | | | |
| | Н218090 | — | — | — | 668 096,99 | 3 175 847,79 | — | | | |
| Н218100 | — | — | — | 668 094,88 | 3 175 843,08 | — | | | | |

| 1 | 2 | 3 | 4 | 5 | 6 | 7 | 8 | 9 | 10 | 11 |
|---|---------|---|---|---|------------|--------------|---|---|------|----|
| — | н218110 | — | — | — | 668 090,94 | 3 175 844,84 | — | Метод спутниковых геодезических измерений (определений) | 0,10 | — |
| | н217960 | — | — | — | 668 091,33 | 3 175 845,71 | — | | | |

2. Характеристики здания, сооружения, объекта незавершенного строительства с кадастровым номером (обозначением) 43:05:330701:1118

| № п/п | Наименование характеристики | Значение характеристики |
|-------|--|---|
| 1 | 2 | 3 |
| 1 | Вид объекта недвижимости | Здание |
| 2 | Ранее присвоенный государственный учетный номер здания, сооружения, объекта незавершенного строительства (кадастровый, инвентарный или условный номер) | — |
| 3 | Кадастровый номер земельного участка (земельных участков), в границах которого (которых) расположено здание, сооружение, объект незавершенного строительства | 43:05:330701:230 |
| 4 | Номер кадастрового квартала (кадастровых кварталов), в пределах которого (которых) расположено здание, сооружение, объекта незавершенного строительства | 43:05:330701 |
| 5 | Адрес здания, сооружения, объекта незавершенного строительства | — |
| | Местоположение здания, сооружения, объекта незавершенного строительства | Российская Федерация, Кировская область, Верхнекамский р-н, Кирс г, Цылева ул, д 75 |
| | Дополнительные сведения о местоположении | — |
| 6 | Иные сведения | — |

| 1. Сведения о характерных точках контура | | | | | | | | | | |
|--|----------------------------------|---------------|---|------|---------------|--------------|------|---|--|---|
| вид объекта недвижимости (здание, сооружение, объект незавершенного строительства) | | | | | | | | | | |
| кадастровый номер (обозначение) 43:05:330701:1120 | | | | | | | | | | |
| Зона № 3 | | | | | | | | | | |
| Номер контура | Номера характерных точек контура | Существующие | | | Уточненные | | | Метод определения координат | Средняя квадратическая погрешность определения координат характерной точки (Mt), м | Формулы, примененные для расчета средней квадратической погрешности определения координат характерной точки (Mt), м |
| | | координаты, м | | R, м | координаты, м | | R, м | | | |
| | | X | Y | | X | Y | | | | |
| 1 | 2 | 3 | 4 | 5 | 6 | 7 | 8 | 9 | 10 | 11 |
| — | н217340 | — | — | — | 667 950,73 | 3 175 653,39 | — | Метод спутниковых геодезических измерений (определений) | 0,10 | — |
| | н217350 | — | — | — | 667 949,37 | 3 175 654,20 | — | | | |
| | н217360 | — | — | — | 667 948,89 | 3 175 653,39 | — | | | |
| | н217370 | — | — | — | 667 942,17 | 3 175 658,02 | — | | | |
| | н217380 | — | — | — | 667 948,10 | 3 175 666,64 | — | | | |
| | н217390 | — | — | — | 667 954,78 | 3 175 662,03 | — | | | |
| | н217400 | — | — | — | 667 954,41 | 3 175 661,48 | — | | | |
| | н217410 | — | — | — | 667 956,07 | 3 175 660,33 | — | | | |

| 1 | 2 | 3 | 4 | 5 | 6 | 7 | 8 | 9 | 10 | 11 |
|---|---------|---|---|---|------------|--------------|---|---|------|----|
| — | н217420 | — | — | — | 667 953,65 | 3 175 656,83 | — | Метод спутниковых геодезических измерений (определений) | 0,10 | — |
| | н217430 | — | — | — | 667 953,28 | 3 175 657,09 | — | | | |
| | н217340 | — | — | — | 667 950,73 | 3 175 653,39 | — | | | |

2. Характеристики здания, сооружения, объекта незавершенного строительства с кадастровым номером (обозначением) 43:05:330701:1120

| № п/п | Наименование характеристики | Значение характеристики |
|-------|--|---|
| 1 | 2 | 3 |
| 1 | Вид объекта недвижимости | Здание |
| 2 | Ранее присвоенный государственный учетный номер здания, сооружения, объекта незавершенного строительства (кадастровый, инвентарный или условный номер) | — |
| 3 | Кадастровый номер земельного участка (земельных участков), в границах которого (которых) расположено здание, сооружение, объект незавершенного строительства | 43:05:330701:417 |
| 4 | Номер кадастрового квартала (кадастровых кварталов), в пределах которого (которых) расположено здание, сооружение, объекта незавершенного строительства | 43:05:330701 |
| 5 | Адрес здания, сооружения, объекта незавершенного строительства | — |
| | Местоположение здания, сооружения, объекта незавершенного строительства | Российская Федерация, Кировская область, Верхнекамский р-н, Кирс г, Цылева ул, д 61 |
| | Дополнительные сведения о местоположении | — |
| 6 | Иные сведения | — |

1. Сведения о характерных точках контура

вид объекта недвижимости (здание, сооружение, объект незавершенного строительства)

кадастровый номер (обозначение) 43:05:330701:1121

Зона № 3

| Номер контура | Номера характерных точек контура | Существующие | | | Уточненные | | | Метод определения координат | Средняя квадратическая погрешность определения координат характерной точки (Mt), м | Формулы, примененные для расчета средней квадратической погрешности определения координат характерной точки (Mt), м |
|---------------|----------------------------------|---------------|---|------|---------------|--------------|------|---|--|---|
| | | координаты, м | | R, м | координаты, м | | R, м | | | |
| | | X | Y | | X | Y | | | | |
| 1 | 2 | 3 | 4 | 5 | 6 | 7 | 8 | 9 | 10 | 11 |
| — | н217440 | — | — | — | 667 921,45 | 3 175 654,67 | — | Метод спутниковых геодезических измерений (определений) | 0,10 | — |
| | н217450 | — | — | — | 667 914,21 | 3 175 660,36 | — | | | |
| | н217460 | — | — | — | 667 918,78 | 3 175 666,18 | — | | | |
| | н217470 | — | — | — | 667 926,02 | 3 175 660,49 | — | | | |
| | н217440 | — | — | — | 667 921,45 | 3 175 654,67 | — | | | |

2. Характеристики здания, сооружения, объекта незавершенного строительства с кадастровым номером (обозначением) 43:05:330701:1121

| № п/п | Наименование характеристики | Значение характеристики |
|-------|--|-------------------------|
| 1 | 2 | 3 |
| 1 | Вид объекта недвижимости | Здание |
| 2 | Ранее присвоенный государственный учетный номер здания, сооружения, объекта незавершенного строительства (кадастровый, инвентарный или условный номер) | — |

| 1 | 2 | 3 |
|---|--|---|
| 3 | Кадастровый номер земельного участка (земельных участков), в границах которого (которых) расположено здание, сооружение, объект незавершенного строительства | 43:05:330701:372 |
| 4 | Номер кадастрового квартала (кадастровых кварталов), в пределах которого (которых) расположено здание, сооружение, объекта незавершенного строительства | 43:05:330701 |
| 5 | Адрес здания, сооружения, объекта незавершенного строительства | — |
| | Местоположение здания, сооружения, объекта незавершенного строительства | Российская Федерация, Кировская область, Верхнекамский р-н, Кирс г, Цылева ул, д 64 |
| | Дополнительные сведения о местоположении | — |
| 6 | Иные сведения | — |

1. Сведения о характерных точках контура

вид объекта недвижимости (здание, сооружение, объект незавершенного строительства)

кадастровый номер (обозначение) 43:05:330701:1122

Зона № 3

| Номер контура | Номера характерных точек контура | Существующие | | | Уточненные | | | Метод определения координат | Средняя квадратическая погрешность определения координат характерной точки (Mt), м | Формулы, примененные для расчета средней квадратической погрешности определения координат характерной точки (Mt), м |
|---------------|----------------------------------|---------------|---|------|---------------|--------------|------|---|--|---|
| | | координаты, м | | R, м | координаты, м | | R, м | | | |
| | | X | Y | | X | Y | | | | |
| 1 | 2 | 3 | 4 | 5 | 6 | 7 | 8 | 9 | 10 | 11 |
| — | н217860 | — | — | — | 667 869,30 | 3 175 541,05 | — | Метод спутниковых геодезических измерений (определений) | 0,10 | — |
| | н217870 | — | — | — | 667 861,53 | 3 175 546,47 | — | | | |
| | н217880 | — | — | — | 667 853,29 | 3 175 534,64 | — | | | |

| 1 | 2 | 3 | 4 | 5 | 6 | 7 | 8 | 9 | 10 | 11 |
|---|---------|---|---|---|------------|--------------|---|---|------|----|
| — | н217890 | — | — | — | 667 859,82 | 3 175 530,09 | — | Метод спутниковых геодезических измерений (определений) | 0,10 | — |
| | н217900 | — | — | — | 667 864,14 | 3 175 536,30 | — | | | |
| | н217910 | — | — | — | 667 865,39 | 3 175 535,44 | — | | | |
| | н217860 | — | — | — | 667 869,30 | 3 175 541,05 | — | | | |

2. Характеристики здания, сооружения, объекта незавершенного строительства с кадастровым номером (обозначением) 43:05:330701:1122

| № п/п | Наименование характеристики | Значение характеристики |
|-------|--|---|
| 1 | 2 | 3 |
| 1 | Вид объекта недвижимости | Здание |
| 2 | Ранее присвоенный государственный учетный номер здания, сооружения, объекта незавершенного строительства (кадастровый, инвентарный или условный номер) | — |
| 3 | Кадастровый номер земельного участка (земельных участков), в границах которого (которых) расположено здание, сооружение, объект незавершенного строительства | 43:05:330701:285 |
| 4 | Номер кадастрового квартала (кадастровых кварталов), в пределах которого (которых) расположено здание, сооружение, объекта незавершенного строительства | 43:05:330701 |
| 5 | Адрес здания, сооружения, объекта незавершенного строительства | — |
| | Местоположение здания, сооружения, объекта незавершенного строительства | Российская Федерация, Кировская область, Верхнекамский р-н, Кирс г, Цылева ул, д 51 |
| | Дополнительные сведения о местоположении | — |
| 6 | Иные сведения | — |

1. Сведения о характерных точках контура

вид объекта недвижимости (здание, сооружение, объект незавершенного строительства)

кадастровый номер (обозначение) 43:05:330701:1123

Зона № 3

| Номер контура | Номера характерных точек контура | Существующие | | | Уточненные | | | Метод определения координат | Средняя квадратическая погрешность определения координат характерной точки (Mt), м | Формулы, примененные для расчета средней квадратической погрешности определения координат характерной точки (Mt), м |
|---------------|----------------------------------|---------------|---|------|---------------|--------------|------|---|--|---|
| | | координаты, м | | R, м | координаты, м | | R, м | | | |
| | | X | Y | | X | Y | | | | |
| 1 | 2 | 3 | 4 | 5 | 6 | 7 | 8 | 9 | 10 | 11 |
| — | н217520 | — | — | — | 667 950,41 | 3 175 694,30 | — | Метод спутниковых геодезических измерений (определений) | 0,10 | — |
| | н217530 | — | — | — | 667 959,35 | 3 175 706,90 | — | | | |
| | н217540 | — | — | — | 667 946,82 | 3 175 715,79 | — | | | |
| | н217550 | — | — | — | 667 943,65 | 3 175 711,31 | — | | | |
| | н217560 | — | — | — | 667 948,98 | 3 175 707,06 | — | | | |
| | н217570 | — | — | — | 667 943,64 | 3 175 699,11 | — | | | |
| | н217520 | — | — | — | 667 950,41 | 3 175 694,30 | — | | | |

2. Характеристики здания, сооружения, объекта незавершенного строительства с кадастровым номером (обозначением) 43:05:330701:1123

| № п/п | Наименование характеристики | Значение характеристики |
|-------|-----------------------------|-------------------------|
| 1 | 2 | 3 |
| | | |

| 1 | 2 | 3 |
|---|--|---|
| 1 | Вид объекта недвижимости | Здание |
| 2 | Ранее присвоенный государственный учетный номер здания, сооружения, объекта незавершенного строительства (кадастровый, инвентарный или условный номер) | — |
| 3 | Кадастровый номер земельного участка (земельных участков), в границах которого (которых) расположено здание, сооружение, объект незавершенного строительства | 43:05:330701:1036 |
| 4 | Номер кадастрового квартала (кадастровых кварталов), в пределах которого (которых) расположено здание, сооружение, объекта незавершенного строительства | 43:05:330701 |
| 5 | Адрес здания, сооружения, объекта незавершенного строительства | — |
| | Местоположение здания, сооружения, объекта незавершенного строительства | Российская Федерация, Кировская область, Верхнекамский р-н, Кирс г, Цылева ул, д 68 |
| | Дополнительные сведения о местоположении | — |
| 6 | Иные сведения | — |

1. Сведения о характерных точках контура

вид объекта недвижимости (здание, сооружение, объект незавершенного строительства)

кадастровый номер (обозначение) 43:05:330701:1124

Зона № 3

| Номер контура | Номера характерных точек контура | Существующие | | | Уточненные | | | Метод определения координат | Средняя квадратическая погрешность определения координат характерной точки (Mt), м | Формулы, примененные для расчета средней квадратической погрешности определения координат характерной точки (Mt), м |
|---------------|----------------------------------|---------------|---|------|---------------|--------------|------|---|--|---|
| | | координаты, м | | R, м | координаты, м | | R, м | | | |
| | | X | Y | | X | Y | | | | |
| 1 | 2 | 3 | 4 | 5 | 6 | 7 | 8 | 9 | 10 | 11 |
| — | н217720 | — | — | — | 667 737,24 | 3 175 354,33 | — | Метод спутниковых геодезических измерений (определений) | 0,10 | — |
| | н217730 | — | — | — | 667 729,05 | 3 175 360,46 | — | | | |

| 1 | 2 | 3 | 4 | 5 | 6 | 7 | 8 | 9 | 10 | 11 |
|---|---------|---|---|---|------------|--------------|---|---|------|----|
| — | н217740 | — | — | — | 667 724,54 | 3 175 355,18 | — | Метод спутниковых геодезических измерений (определений) | 0,10 | — |
| | н217750 | — | — | — | 667 728,37 | 3 175 352,53 | — | | | |
| | н217760 | — | — | — | 667 727,42 | 3 175 351,16 | — | | | |
| | н217770 | — | — | — | 667 732,34 | 3 175 347,76 | — | | | |
| | н217720 | — | — | — | 667 737,24 | 3 175 354,33 | — | | | |

2. Характеристики здания, сооружения, объекта незавершенного строительства с кадастровым номером (обозначением) 43:05:330701:1124

| № п/п | Наименование характеристики | Значение характеристики |
|-------|--|---|
| 1 | 2 | 3 |
| 1 | Вид объекта недвижимости | Здание |
| 2 | Ранее присвоенный государственный учетный номер здания, сооружения, объекта незавершенного строительства (кадастровый, инвентарный или условный номер) | — |
| 3 | Кадастровый номер земельного участка (земельных участков), в границах которого (которых) расположено здание, сооружение, объект незавершенного строительства | 43:05:330701:247 |
| 4 | Номер кадастрового квартала (кадастровых кварталов), в пределах которого (которых) расположено здание, сооружение, объекта незавершенного строительства | 43:05:330701 |
| 5 | Адрес здания, сооружения, объекта незавершенного строительства | — |
| | Местоположение здания, сооружения, объекта незавершенного строительства | Российская Федерация, Кировская область, Верхнекамский р-н, Кирс г, Цылева ул, д 37 |
| | Дополнительные сведения о местоположении | — |
| 6 | Иные сведения | — |

1. Сведения о характерных точках контура

вид объекта недвижимости (здание, сооружение, объект незавершенного строительства)

кадастровый номер (обозначение) 43:05:330701:1128

Зона № 3

| Номер контура | Номера характерных точек контура | Существующие | | | Уточненные | | | Метод определения координат | Средняя квадратическая погрешность определения координат характерной точки (Mt), м | Формулы, примененные для расчета средней квадратической погрешности определения координат характерной точки (Mt), м |
|---------------|----------------------------------|---------------|---|------|---------------|--------------|------|---|--|---|
| | | координаты, м | | R, м | координаты, м | | R, м | | | |
| | | X | Y | | X | Y | | | | |
| 1 | 2 | 3 | 4 | 5 | 6 | 7 | 8 | 9 | 10 | 11 |
| — | н21758O | — | — | — | 668 037,57 | 3 175 772,50 | — | Метод спутниковых геодезических измерений (определений) | 0,10 | — |
| | н21759O | — | — | — | 668 042,24 | 3 175 779,42 | — | | | |
| | н21760O | — | — | — | 668 035,47 | 3 175 784,29 | — | | | |
| | н21761O | — | — | — | 668 031,05 | 3 175 778,46 | — | | | |
| | н21758O | — | — | — | 668 037,57 | 3 175 772,50 | — | | | |

2. Характеристики здания, сооружения, объекта незавершенного строительства с кадастровым номером (обозначением) 43:05:330701:1128

| № п/п | Наименование характеристики | Значение характеристики |
|-------|--|-------------------------|
| 1 | 2 | 3 |
| 1 | Вид объекта недвижимости | Здание |
| 2 | Ранее присвоенный государственный учетный номер здания, сооружения, объекта незавершенного строительства (кадастровый, инвентарный или условный номер) | — |

| 1 | 2 | 3 |
|---|--|---|
| 3 | Кадастровый номер земельного участка (земельных участков), в границах которого (которых) расположено здание, сооружение, объект незавершенного строительства | 43:05:330701:513 |
| 4 | Номер кадастрового квартала (кадастровых кварталов), в пределах которого (которых) расположено здание, сооружение, объекта незавершенного строительства | 43:05:330701 |
| 5 | Адрес здания, сооружения, объекта незавершенного строительства | — |
| | Местоположение здания, сооружения, объекта незавершенного строительства | Российская Федерация, Кировская область, Верхнекамский р-н, Кирс г, Цылева ул, д 69 |
| | Дополнительные сведения о местоположении | — |
| 6 | Иные сведения | — |

1. Сведения о характерных точках контура

вид объекта недвижимости (здание, сооружение, объект незавершенного строительства)

кадастровый номер (обозначение) 43:05:330701:1129

Зона № 3

| Номер контура | Номера характерных точек контура | Существующие | | | Уточненные | | | Метод определения координат | Средняя квадратическая погрешность определения координат характерной точки (Mt), м | Формулы, примененные для расчета средней квадратической погрешности определения координат характерной точки (Mt), м |
|---------------|----------------------------------|---------------|---|------|---------------|--------------|------|---|--|---|
| | | координаты, м | | R, м | координаты, м | | R, м | | | |
| | | X | Y | | X | Y | | | | |
| 1 | 2 | 3 | 4 | 5 | 6 | 7 | 8 | 9 | 10 | 11 |
| — | н217480 | — | — | — | 667 996,67 | 3 175 715,37 | — | Метод спутниковых геодезических измерений (определений) | 0,10 | — |
| | н217490 | — | — | — | 668 001,99 | 3 175 722,38 | — | | | |
| | н217500 | — | — | — | 667 993,85 | 3 175 728,56 | — | | | |

| 1 | 2 | 3 | 4 | 5 | 6 | 7 | 8 | 9 | 10 | 11 |
|---|---------|---|---|---|------------|--------------|---|---|------|----|
| — | н217510 | — | — | — | 667 988,53 | 3 175 721,55 | — | Метод спутниковых геодезических измерений (определений) | 0,10 | — |
| | н217480 | — | — | — | 667 996,67 | 3 175 715,37 | — | | | |

2. Характеристики здания, сооружения, объекта незавершенного строительства с кадастровым номером (обозначением) 43:05:330701:1129

| № п/п | Наименование характеристики | Значение характеристики |
|-------|--|---|
| 1 | 2 | 3 |
| 1 | Вид объекта недвижимости | Здание |
| 2 | Ранее присвоенный государственный учетный номер здания, сооружения, объекта незавершенного строительства (кадастровый, инвентарный или условный номер) | — |
| 3 | Кадастровый номер земельного участка (земельных участков), в границах которого (которых) расположено здание, сооружение, объект незавершенного строительства | 43:05:330701:466 |
| 4 | Номер кадастрового квартала (кадастровых кварталов), в пределах которого (которых) расположено здание, сооружение, объекта незавершенного строительства | 43:05:330701 |
| 5 | Адрес здания, сооружения, объекта незавершенного строительства | — |
| | Местоположение здания, сооружения, объекта незавершенного строительства | Российская Федерация, Кировская область, Верхнекамский р-н, Кирс г, Цылева ул, д 65 |
| | Дополнительные сведения о местоположении | — |
| 6 | Иные сведения | — |

1. Сведения о характерных точках контура

вид объекта недвижимости (здание, сооружение, объект незавершенного строительства) _____

кадастровый номер (обозначение) 43:05:330701:1164

Зона № 3

| Номер контура | Номера характерных точек контура | Существующие | | | Уточненные | | | Метод определения координат | Средняя квадратическая погрешность определения координат характерной точки (Mt), м | Формулы, примененные для расчета средней квадратической погрешности определения координат характерной точки (Mt), м |
|---------------|----------------------------------|---------------|---|------|---------------|--------------|------|---|--|---|
| | | координаты, м | | R, м | координаты, м | | R, м | | | |
| | | X | Y | | X | Y | | | | |
| 1 | 2 | 3 | 4 | 5 | 6 | 7 | 8 | 9 | 10 | 11 |
| — | н218120 | — | — | — | 667 940,37 | 3 175 680,29 | — | Метод спутниковых геодезических измерений (определений) | 0,10 | — |
| | н218130 | — | — | — | 667 932,11 | 3 175 685,80 | — | | | |
| | н218140 | — | — | — | 667 926,76 | 3 175 677,77 | — | | | |
| | н218150 | — | — | — | 667 935,02 | 3 175 672,27 | — | | | |
| | н218120 | — | — | — | 667 940,37 | 3 175 680,29 | — | | | |

2. Характеристики здания, сооружения, объекта незавершенного строительства с кадастровым номером (обозначением) 43:05:330701:1164

| № п/п | Наименование характеристики | Значение характеристики |
|-------|--|-------------------------|
| 1 | 2 | 3 |
| 1 | Вид объекта недвижимости | Здание |
| 2 | Ранее присвоенный государственный учетный номер здания, сооружения, объекта незавершенного строительства (кадастровый, инвентарный или условный номер) | — |

| 1 | 2 | 3 |
|---|--|---|
| 3 | Кадастровый номер земельного участка (земельных участков), в границах которого (которых) расположено здание, сооружение, объект незавершенного строительства | 43:05:330701:244 |
| 4 | Номер кадастрового квартала (кадастровых кварталов), в пределах которого (которых) расположено здание, сооружение, объекта незавершенного строительства | 43:05:330701 |
| 5 | Адрес здания, сооружения, объекта незавершенного строительства | — |
| | Местоположение здания, сооружения, объекта незавершенного строительства | Российская Федерация, Кировская область, Верхнекамский р-н, Кирс г, Цылева ул, д 66 |
| | Дополнительные сведения о местоположении | — |
| 6 | Иные сведения | — |

1. Сведения о характерных точках контура

вид объекта недвижимости (здание, сооружение, объект незавершенного строительства)

кадастровый номер (обозначение) 43:05:330701:1168

Зона № 3

| Номер контура | Номера характерных точек контура | Существующие | | | Уточненные | | | Метод определения координат | Средняя квадратическая погрешность определения координат характерной точки (Mt), м | Формулы, примененные для расчета средней квадратической погрешности определения координат характерной точки (Mt), м |
|---------------|----------------------------------|---------------|---|------|---------------|--------------|------|---|--|---|
| | | координаты, м | | R, м | координаты, м | | R, м | | | |
| | | X | Y | | X | Y | | | | |
| 1 | 2 | 3 | 4 | 5 | 6 | 7 | 8 | 9 | 10 | 11 |
| — | н217780 | — | — | — | 667 756,46 | 3 175 384,19 | — | Метод спутниковых геодезических измерений (определений) | 0,10 | — |
| | н217790 | — | — | — | 667 748,30 | 3 175 390,66 | — | | | |
| | н217800 | — | — | — | 667 753,82 | 3 175 398,45 | — | | | |

| 1 | 2 | 3 | 4 | 5 | 6 | 7 | 8 | 9 | 10 | 11 |
|---|---------|---|---|---|------------|--------------|---|---|------|----|
| — | н21781О | — | — | — | 667 762,40 | 3 175 391,68 | — | Метод спутниковых геодезических измерений (определений) | 0,10 | — |
| | н21778О | — | — | — | 667 756,46 | 3 175 384,19 | — | | | |

2. Характеристики здания, сооружения, объекта незавершенного строительства с кадастровым номером (обозначением) 43:05:330701:1168

| № п/п | Наименование характеристики | Значение характеристики |
|-------|--|---|
| 1 | 2 | 3 |
| 1 | Вид объекта недвижимости | Здание |
| 2 | Ранее присвоенный государственный учетный номер здания, сооружения, объекта незавершенного строительства (кадастровый, инвентарный или условный номер) | — |
| 3 | Кадастровый номер земельного участка (земельных участков), в границах которого (которых) расположено здание, сооружение, объект незавершенного строительства | 43:05:330701:301 |
| 4 | Номер кадастрового квартала (кадастровых кварталов), в пределах которого (которых) расположено здание, сооружение, объекта незавершенного строительства | 43:05:330701 |
| 5 | Адрес здания, сооружения, объекта незавершенного строительства | — |
| | Местоположение здания, сооружения, объекта незавершенного строительства | Российская Федерация, Кировская область, Верхнекамский р-н, Кирс г, Цылева ул, д 41 |
| | Дополнительные сведения о местоположении | — |
| 6 | Иные сведения | — |

1. Сведения о характерных точках контура

вид объекта недвижимости (здание, сооружение, объект незавершенного строительства)

кадастровый номер (обозначение) 43:05:330701:1192

Зона № 3

| Номер контура | Номера характерных точек контура | Существующие | | | Уточненные | | | Метод определения координат | Средняя квадратическая погрешность определения координат характерной точки (Mt), м | Формулы, примененные для расчета средней квадратической погрешности определения координат характерной точки (Mt), м |
|---------------|----------------------------------|---------------|---|------|---------------|--------------|------|---|--|---|
| | | координаты, м | | R, м | координаты, м | | R, м | | | |
| | | X | Y | | X | Y | | | | |
| 1 | 2 | 3 | 4 | 5 | 6 | 7 | 8 | 9 | 10 | 11 |
| — | н217820 | — | — | — | 667 834,69 | 3 175 493,48 | — | Метод спутниковых геодезических измерений (определений) | 0,10 | — |
| | н217830 | — | — | — | 667 826,48 | 3 175 499,07 | — | | | |
| | н217840 | — | — | — | 667 831,21 | 3 175 506,02 | — | | | |
| | н217850 | — | — | — | 667 839,42 | 3 175 500,43 | — | | | |
| | н217820 | — | — | — | 667 834,69 | 3 175 493,48 | — | | | |

2. Характеристики здания, сооружения, объекта незавершенного строительства с кадастровым номером (обозначением) 43:05:330701:1192

| № п/п | Наименование характеристики | Значение характеристики |
|-------|--|-------------------------|
| 1 | 2 | 3 |
| 1 | Вид объекта недвижимости | Здание |
| 2 | Ранее присвоенный государственный учетный номер здания, сооружения, объекта незавершенного строительства (кадастровый, инвентарный или условный номер) | — |

| 1 | 2 | 3 |
|---|--|---|
| 3 | Кадастровый номер земельного участка (земельных участков), в границах которого (которых) расположено здание, сооружение, объект незавершенного строительства | 43:05:330701:393 |
| 4 | Номер кадастрового квартала (кадастровых кварталов), в пределах которого (которых) расположено здание, сооружение, объекта незавершенного строительства | 43:05:330701 |
| 5 | Адрес здания, сооружения, объекта незавершенного строительства | — |
| | Местоположение здания, сооружения, объекта незавершенного строительства | Российская Федерация, Кировская область, Верхнекамский р-н, Кирс г, Цылева ул, д 47 |
| | Дополнительные сведения о местоположении | — |
| 6 | Иные сведения | — |

1. Сведения о характерных точках контура

вид объекта недвижимости (здание, сооружение, объект незавершенного строительства)

кадастровый номер (обозначение) 43:05:330701:1197

Зона № 3

| Номер контура | Номера характерных точек контура | Существующие | | | Уточненные | | | Метод определения координат | Средняя квадратическая погрешность определения координат характерной точки (Mt), м | Формулы, примененные для расчета средней квадратической погрешности определения координат характерной точки (Mt), м |
|---------------|----------------------------------|---------------|---|------|---------------|--------------|------|---|--|---|
| | | координаты, м | | R, м | координаты, м | | R, м | | | |
| | | X | Y | | X | Y | | | | |
| 1 | 2 | 3 | 4 | 5 | 6 | 7 | 8 | 9 | 10 | 11 |
| — | н217680 | — | — | — | 668 068,55 | 3 175 807,93 | — | Метод спутниковых геодезических измерений (определений) | 0,10 | — |
| | н217690 | — | — | — | 668 058,31 | 3 175 815,40 | — | | | |
| | н217700 | — | — | — | 668 050,38 | 3 175 804,55 | — | | | |

| 1 | 2 | 3 | 4 | 5 | 6 | 7 | 8 | 9 | 10 | 11 |
|---|---------|---|---|---|------------|--------------|---|---|------|----|
| — | н21771О | — | — | — | 668 060,63 | 3 175 797,07 | — | Метод спутниковых геодезических измерений (определений) | 0,10 | — |
| | н21768О | — | — | — | 668 068,55 | 3 175 807,93 | — | | | |

2. Характеристики здания, сооружения, объекта незавершенного строительства с кадастровым номером (обозначением) 43:05:330701:1197

| № п/п | Наименование характеристики | Значение характеристики |
|-------|--|---|
| 1 | 2 | 3 |
| 1 | Вид объекта недвижимости | Здание |
| 2 | Ранее присвоенный государственный учетный номер здания, сооружения, объекта незавершенного строительства (кадастровый, инвентарный или условный номер) | — |
| 3 | Кадастровый номер земельного участка (земельных участков), в границах которого (которых) расположено здание, сооружение, объект незавершенного строительства | — |
| 4 | Номер кадастрового квартала (кадастровых кварталов), в пределах которого (которых) расположено здание, сооружение, объекта незавершенного строительства | 43:05:330701 |
| 5 | Адрес здания, сооружения, объекта незавершенного строительства | — |
| | Местоположение здания, сооружения, объекта незавершенного строительства | Российская Федерация, Кировская область, Верхнекамский р-н, Кирс г, Цылева ул, д 71 |
| | Дополнительные сведения о местоположении | — |
| 6 | Иные сведения | — |

| 1. Сведения о характерных точках контура | | | | | | | | | | |
|--|----------------------------------|---------------|---|------|---------------|--------------|------|---|--|---|
| вид объекта недвижимости (здание, сооружение, объект незавершенного строительства) | | | | | | | | | | |
| кадастровый номер (обозначение) 43:05:330701:1216 | | | | | | | | | | |
| Зона № 3 | | | | | | | | | | |
| Номер контура | Номера характерных точек контура | Существующие | | | Уточненные | | | Метод определения координат | Средняя квадратическая погрешность определения координат характерной точки (Mt), м | Формулы, примененные для расчета средней квадратической погрешности определения координат характерной точки (Mt), м |
| | | координаты, м | | R, м | координаты, м | | R, м | | | |
| | | X | Y | | X | Y | | | | |
| 1 | 2 | 3 | 4 | 5 | 6 | 7 | 8 | 9 | 10 | 11 |
| — | н218200 | — | — | — | 667 830,94 | 3 175 532,05 | — | Метод спутниковых геодезических измерений (определений) | 0,10 | — |
| | н218210 | — | — | — | 667 823,24 | 3 175 537,17 | — | | | |
| | н218220 | — | — | — | 667 824,45 | 3 175 538,99 | — | | | |
| | н218230 | — | — | — | 667 822,36 | 3 175 540,38 | — | | | |
| | н218240 | — | — | — | 667 821,15 | 3 175 538,56 | — | | | |
| | н218250 | — | — | — | 667 818,12 | 3 175 540,57 | — | | | |
| | н218260 | — | — | — | 667 821,77 | 3 175 546,06 | — | | | |
| | н218270 | — | — | — | 667 826,81 | 3 175 542,70 | — | | | |

| 1 | 2 | 3 | 4 | 5 | 6 | 7 | 8 | 9 | 10 | 11 |
|---|---------|---|---|---|------------|--------------|---|---|------|----|
| — | н218280 | — | — | — | 667 827,51 | 3 175 543,76 | — | Метод спутниковых геодезических измерений (определений) | 0,10 | — |
| | н218290 | — | — | — | 667 835,29 | 3 175 538,59 | — | | | |
| | н218200 | — | — | — | 667 830,94 | 3 175 532,05 | — | | | |

2. Характеристики здания, сооружения, объекта незавершенного строительства с кадастровым номером (обозначением) 43:05:330701:1216

| № п/п | Наименование характеристики | Значение характеристики |
|-------|--|---|
| 1 | 2 | 3 |
| 1 | Вид объекта недвижимости | Здание |
| 2 | Ранее присвоенный государственный учетный номер здания, сооружения, объекта незавершенного строительства (кадастровый, инвентарный или условный номер) | — |
| 3 | Кадастровый номер земельного участка (земельных участков), в границах которого (которых) расположено здание, сооружение, объект незавершенного строительства | 43:05:330701:1219 |
| 4 | Номер кадастрового квартала (кадастровых кварталов), в пределах которого (которых) расположено здание, сооружение, объекта незавершенного строительства | 43:05:330701 |
| 5 | Адрес здания, сооружения, объекта незавершенного строительства | — |
| | Местоположение здания, сооружения, объекта незавершенного строительства | 612820, Российская Федерация, Кировская область, Верхнекамский р-н, Кирс г, Цылева ул, д 56 |
| | Дополнительные сведения о местоположении | — |
| 6 | Иные сведения | — |

1. Сведения о характерных точках контура

вид объекта недвижимости (здание, сооружение, объект незавершенного строительства)

кадастровый номер (обозначение) 43:05:330701:1217

Зона № 3

| Номер контура | Номера характерных точек контура | Существующие | | | Уточненные | | | Метод определения координат | Средняя квадратическая погрешность определения координат характерной точки (Mt), м | Формулы, примененные для расчета средней квадратической погрешности определения координат характерной точки (Mt), м |
|---------------|----------------------------------|---------------|---|------|---------------|--------------|------|---|--|---|
| | | координаты, м | | R, м | координаты, м | | R, м | | | |
| | | X | Y | | X | Y | | | | |
| 1 | 2 | 3 | 4 | 5 | 6 | 7 | 8 | 9 | 10 | 11 |
| — | н217920 | — | — | — | 667 965,48 | 3 175 690,10 | — | Метод спутниковых геодезических измерений (определений) | 0,10 | — |
| | н217930 | — | — | — | 667 969,92 | 3 175 695,86 | — | | | |
| | н217940 | — | — | — | 667 975,88 | 3 175 691,26 | — | | | |
| | н217950 | — | — | — | 667 971,44 | 3 175 685,50 | — | | | |
| | н217920 | — | — | — | 667 965,48 | 3 175 690,10 | — | | | |

2. Характеристики здания, сооружения, объекта незавершенного строительства с кадастровым номером (обозначением) 43:05:330701:1217

| № п/п | Наименование характеристики | Значение характеристики |
|-------|--|-------------------------|
| 1 | 2 | 3 |
| 1 | Вид объекта недвижимости | Здание |
| 2 | Ранее присвоенный государственный учетный номер здания, сооружения, объекта незавершенного строительства (кадастровый, инвентарный или условный номер) | — |

| 1 | 2 | 3 |
|---|--|---|
| 3 | Кадастровый номер земельного участка (земельных участков), в границах которого (которых) расположено здание, сооружение, объект незавершенного строительства | 43:05:330701:206 |
| 4 | Номер кадастрового квартала (кадастровых кварталов), в пределах которого (которых) расположено здание, сооружение, объекта незавершенного строительства | 43:05:330701 |
| 5 | Адрес здания, сооружения, объекта незавершенного строительства | — |
| | Местоположение здания, сооружения, объекта незавершенного строительства | Российская Федерация, Кировская область, Верхнекамский р-н, Кирс г, Цылева ул, д 63 |
| | Дополнительные сведения о местоположении | — |
| 6 | Иные сведения | — |

1. Сведения о характерных точках контура

вид объекта недвижимости (здание, сооружение, объект незавершенного строительства)

кадастровый номер (обозначение) 43:05:330701:1252

Зона № 3

| Номер контура | Номера характерных точек контура | Существующие | | | Уточненные | | | Метод определения координат | Средняя квадратическая погрешность определения координат характерной точки (Mt), м | Формулы, примененные для расчета средней квадратической погрешности определения координат характерной точки (Mt), м |
|---------------|----------------------------------|---------------|---|------|---------------|--------------|------|---|--|---|
| | | координаты, м | | R, м | координаты, м | | R, м | | | |
| | | X | Y | | X | Y | | | | |
| 1 | 2 | 3 | 4 | 5 | 6 | 7 | 8 | 9 | 10 | 11 |
| — | н218440 | — | — | — | 667 707,16 | 3 175 363,74 | — | Метод спутниковых геодезических измерений (определений) | 0,10 | — |
| | н218450 | — | — | — | 667 700,63 | 3 175 368,67 | — | | | |
| | н218460 | — | — | — | 667 704,37 | 3 175 374,36 | — | | | |

| 1 | 2 | 3 | 4 | 5 | 6 | 7 | 8 | 9 | 10 | 11 |
|---|---------|---|---|---|------------|--------------|---|---|------|----|
| — | н218470 | — | — | — | 667 705,09 | 3 175 373,89 | — | Метод спутниковых геодезических измерений (определений) | 0,10 | — |
| | н218480 | — | — | — | 667 709,76 | 3 175 381,01 | — | | | |
| | н218490 | — | — | — | 667 715,61 | 3 175 376,59 | — | | | |
| | н218440 | — | — | — | 667 707,16 | 3 175 363,74 | — | | | |

2. Характеристики здания, сооружения, объекта незавершенного строительства с кадастровым номером (обозначением) 43:05:330701:1252

| № п/п | Наименование характеристики | Значение характеристики |
|-------|--|---|
| 1 | 2 | 3 |
| 1 | Вид объекта недвижимости | Здание |
| 2 | Ранее присвоенный государственный учетный номер здания, сооружения, объекта незавершенного строительства (кадастровый, инвентарный или условный номер) | — |
| 3 | Кадастровый номер земельного участка (земельных участков), в границах которого (которых) расположено здание, сооружение, объект незавершенного строительства | — |
| 4 | Номер кадастрового квартала (кадастровых кварталов), в пределах которого (которых) расположено здание, сооружение, объекта незавершенного строительства | 43:05:330701 |
| 5 | Адрес здания, сооружения, объекта незавершенного строительства | — |
| | Местоположение здания, сооружения, объекта незавершенного строительства | Российская Федерация, Кировская область, Верхнекамский р-н, Кирс г, Цылева ул, д 44 |
| | Дополнительные сведения о местоположении | — |
| 6 | Иные сведения | — |

| 1. Сведения о характерных точках контура | | | | | | | | | | |
|--|----------------------------------|---------------|---|------|---------------|--------------|------|---|--|---|
| вид объекта недвижимости (здание, сооружение, объект незавершенного строительства) | | | | | | | | | | |
| кадастровый номер (обозначение) 43:40:000857:67 | | | | | | | | | | |
| Зона № 3 | | | | | | | | | | |
| Номер контура | Номера характерных точек контура | Существующие | | | Уточненные | | | Метод определения координат | Средняя квадратическая погрешность определения координат характерной точки (Mt), м | Формулы, примененные для расчета средней квадратической погрешности определения координат характерной точки (Mt), м |
| | | координаты, м | | R, м | координаты, м | | R, м | | | |
| | | X | Y | | X | Y | | | | |
| 1 | 2 | 3 | 4 | 5 | 6 | 7 | 8 | 9 | 10 | 11 |
| — | н222280 | — | — | — | 667 800,94 | 3 175 842,13 | — | Метод спутниковых геодезических измерений (определений) | 0,10 | — |
| | н222290 | — | — | — | 667 792,15 | 3 175 846,06 | — | | | |
| | н222300 | — | — | — | 667 795,55 | 3 175 853,66 | — | | | |
| | н222310 | — | — | — | 667 796,29 | 3 175 853,33 | — | | | |
| | н222320 | — | — | — | 667 798,30 | 3 175 856,45 | — | | | |
| | н222330 | — | — | — | 667 805,67 | 3 175 852,70 | — | | | |
| | н222340 | — | — | — | 667 803,32 | 3 175 849,84 | — | | | |
| | н222350 | — | — | — | 667 804,23 | 3 175 849,50 | — | | | |

| 1 | 2 | 3 | 4 | 5 | 6 | 7 | 8 | 9 | 10 | 11 |
|---|---------|---|---|---|------------|--------------|---|---|------|----|
| — | н228800 | — | — | — | 667 843,03 | 3 175 824,92 | — | Метод спутниковых геодезических измерений (определений) | 0,10 | — |
| | н228810 | — | — | — | 667 846,86 | 3 175 834,30 | — | | | |
| | н228820 | — | — | — | 667 839,61 | 3 175 837,26 | — | | | |
| | н228830 | — | — | — | 667 836,03 | 3 175 827,78 | — | | | |
| | н228800 | — | — | — | 667 843,03 | 3 175 824,92 | — | | | |

2. Характеристики здания, сооружения, объекта незавершенного строительства с кадастровым номером (обозначением) 43:40:000853:45

| № п/п | Наименование характеристики | Значение характеристики |
|-------|--|--|
| 1 | 2 | 3 |
| 1 | Вид объекта недвижимости | Здание |
| 2 | Ранее присвоенный государственный учетный номер здания, сооружения, объекта незавершенного строительства (кадастровый, инвентарный или условный номер) | — |
| 3 | Кадастровый номер земельного участка (земельных участков), в границах которого (которых) расположено здание, сооружение, объект незавершенного строительства | 43:05:330701:273 |
| 4 | Номер кадастрового квартала (кадастровых кварталов), в пределах которого (которых) расположено здание, сооружение, объекта незавершенного строительства | 43:05:330701 |
| 5 | Адрес здания, сооружения, объекта незавершенного строительства | — |
| | Местоположение здания, сооружения, объекта незавершенного строительства | Российская Федерация, Кировская область, Киров г, Запрудная ул, д 10 |
| | Дополнительные сведения о местоположении | — |
| 6 | Иные сведения | — |

1. Сведения о характерных точках контура

вид объекта недвижимости (здание, сооружение, объект незавершенного строительства)

кадастровый номер (обозначение) 43:05:330702:5617

Зона № 3

| Номер контура | Номера характерных точек контура | Существующие | | | Уточненные | | | Метод определения координат | Средняя квадратическая погрешность определения координат характерной точки (Mt), м | Формулы, примененные для расчета средней квадратической погрешности определения координат характерной точки (Mt), м |
|---------------|----------------------------------|---------------|---|------|---------------|--------------|------|---|--|---|
| | | координаты, м | | R, м | координаты, м | | R, м | | | |
| | | X | Y | | X | Y | | | | |
| 1 | 2 | 3 | 4 | 5 | 6 | 7 | 8 | 9 | 10 | 11 |
| — | н232240 | — | — | — | 667 394,18 | 3 175 659,83 | — | Метод спутниковых геодезических измерений (определений) | 0,10 | — |
| | н232250 | — | — | — | 667 398,44 | 3 175 665,50 | — | | | |
| | н232260 | — | — | — | 667 389,64 | 3 175 672,10 | — | | | |
| | н232270 | — | — | — | 667 385,77 | 3 175 665,58 | — | | | |
| | н232240 | — | — | — | 667 394,18 | 3 175 659,83 | — | | | |

2. Характеристики здания, сооружения, объекта незавершенного строительства с кадастровым номером (обозначением) 43:05:330702:5617

| № п/п | Наименование характеристики | Значение характеристики |
|-------|--|-------------------------|
| 1 | 2 | 3 |
| 1 | Вид объекта недвижимости | Здание |
| 2 | Ранее присвоенный государственный учетный номер здания, сооружения, объекта незавершенного строительства (кадастровый, инвентарный или условный номер) | — |

| 1 | 2 | 3 |
|---|--|---|
| 3 | Кадастровый номер земельного участка (земельных участков), в границах которого (которых) расположено здание, сооружение, объект незавершенного строительства | 43:05:330701:1210 |
| 4 | Номер кадастрового квартала (кадастровых кварталов), в пределах которого (которых) расположено здание, сооружение, объекта незавершенного строительства | 43:05:330701 |
| 5 | Адрес здания, сооружения, объекта незавершенного строительства | — |
| | Местоположение здания, сооружения, объекта незавершенного строительства | Российская Федерация, Кировская область, Верхнекамский р-н, Кирс г, Чехова ул, д 52 |
| | Дополнительные сведения о местоположении | — |
| 6 | Иные сведения | — |

1. Сведения о характерных точках контура

вид объекта недвижимости (здание, сооружение, объект незавершенного строительства)

кадастровый номер (обозначение) 43:05:330701:1245

Зона № 3

| Номер контура | Номера характерных точек контура | Существующие | | | Уточненные | | | Метод определения координат | Средняя квадратическая погрешность определения координат характерной точки (Mt), м | Формулы, примененные для расчета средней квадратической погрешности определения координат характерной точки (Mt), м |
|---------------|----------------------------------|---------------|---|------|---------------|--------------|------|---|--|---|
| | | координаты, м | | R, м | координаты, м | | R, м | | | |
| | | X | Y | | X | Y | | | | |
| 1 | 2 | 3 | 4 | 5 | 6 | 7 | 8 | 9 | 10 | 11 |
| — | н222500 | — | — | — | 667 813,22 | 3 175 984,61 | — | Метод спутниковых геодезических измерений (определений) | 0,10 | — |
| | н222510 | — | — | — | 667 803,84 | 3 175 990,25 | — | | | |
| | н222520 | — | — | — | 667 807,68 | 3 175 996,00 | — | | | |

| 1 | 2 | 3 | 4 | 5 | 6 | 7 | 8 | 9 | 10 | 11 |
|---|---------|---|---|---|------------|--------------|---|---|------|----|
| — | н222530 | — | — | — | 667 813,22 | 3 175 992,30 | — | Метод спутниковых геодезических измерений (определений) | 0,10 | — |
| | н222540 | — | — | — | 667 813,96 | 3 175 993,42 | — | | | |
| | н222550 | — | — | — | 667 817,52 | 3 175 991,05 | — | | | |
| | н222500 | — | — | — | 667 813,22 | 3 175 984,61 | — | | | |

2. Характеристики здания, сооружения, объекта незавершенного строительства с кадастровым номером (обозначением) 43:05:330701:1245

| № п/п | Наименование характеристики | Значение характеристики |
|-------|--|---|
| 1 | 2 | 3 |
| 1 | Вид объекта недвижимости | Здание |
| 2 | Ранее присвоенный государственный учетный номер здания, сооружения, объекта незавершенного строительства (кадастровый, инвентарный или условный номер) | — |
| 3 | Кадастровый номер земельного участка (земельных участков), в границах которого (которых) расположено здание, сооружение, объект незавершенного строительства | 43:05:330701:1246 |
| 4 | Номер кадастрового квартала (кадастровых кварталов), в пределах которого (которых) расположено здание, сооружение, объекта незавершенного строительства | 43:05:330701 |
| 5 | Адрес здания, сооружения, объекта незавершенного строительства | — |
| | Местоположение здания, сооружения, объекта незавершенного строительства | 612820, Российская Федерация, Кировская область, Верхнекамский р-н, Кирс г, Панферова ул, д 8 |
| | Дополнительные сведения о местоположении | — |
| 6 | Иные сведения | — |

1. Сведения о характерных точках контура

вид объекта недвижимости (здание, сооружение, объект незавершенного строительства) _____

кадастровый номер (обозначение) 43:05:330701:1244

Зона № 3

| Номер контура | Номера характерных точек контура | Существующие | | | Уточненные | | | Метод определения координат | Средняя квадратическая погрешность определения координат характерной точки (Mt), м | Формулы, примененные для расчета средней квадратической погрешности определения координат характерной точки (Mt), м |
|---------------|----------------------------------|---------------|---|------|---------------|--------------|------|---|--|---|
| | | координаты, м | | R, м | координаты, м | | R, м | | | |
| | | X | Y | | X | Y | | | | |
| 1 | 2 | 3 | 4 | 5 | 6 | 7 | 8 | 9 | 10 | 11 |
| — | н224790 | — | — | — | 667 788,68 | 3 175 957,69 | — | Метод спутниковых геодезических измерений (определений) | 0,10 | — |
| | н224800 | — | — | — | 667 791,73 | 3 175 964,46 | — | | | |
| | н224810 | — | — | — | 667 785,02 | 3 175 967,48 | — | | | |
| | н224820 | — | — | — | 667 781,97 | 3 175 960,71 | — | | | |
| | н224790 | — | — | — | 667 788,68 | 3 175 957,69 | — | | | |

2. Характеристики здания, сооружения, объекта незавершенного строительства с кадастровым номером (обозначением) 43:05:330701:1244

| № п/п | Наименование характеристики | Значение характеристики |
|-------|--|-------------------------|
| 1 | 2 | 3 |
| 1 | Вид объекта недвижимости | Здание |
| 2 | Ранее присвоенный государственный учетный номер здания, сооружения, объекта незавершенного строительства (кадастровый, инвентарный или условный номер) | — |

| 1 | 2 | 3 |
|---|--|---|
| 3 | Кадастровый номер земельного участка (земельных участков), в границах которого (которых) расположено здание, сооружение, объект незавершенного строительства | 43:05:330701:1247 |
| 4 | Номер кадастрового квартала (кадастровых кварталов), в пределах которого (которых) расположено здание, сооружение, объекта незавершенного строительства | 43:05:330701 |
| 5 | Адрес здания, сооружения, объекта незавершенного строительства | — |
| | Местоположение здания, сооружения, объекта незавершенного строительства | Российская Федерация, Кировская область, Верхнекамский р-н, Кирс г, Панферова ул, д 1 |
| | Дополнительные сведения о местоположении | — |
| 6 | Иные сведения | — |

1. Сведения о характерных точках контура

вид объекта недвижимости (здание, сооружение, объект незавершенного строительства)

кадастровый номер (обозначение) 43:05:330701:1240

Зона № 3

| Номер контура | Номера характерных точек контура | Существующие | | | Уточненные | | | Метод определения координат | Средняя квадратическая погрешность определения координат характерной точки (Mt), м | Формулы, примененные для расчета средней квадратической погрешности определения координат характерной точки (Mt), м |
|---------------|----------------------------------|---------------|---|------|---------------|--------------|------|---|--|---|
| | | координаты, м | | R, м | координаты, м | | R, м | | | |
| | | X | Y | | X | Y | | | | |
| 1 | 2 | 3 | 4 | 5 | 6 | 7 | 8 | 9 | 10 | 11 |
| — | н227440 | — | — | — | 667 949,34 | 3 175 890,38 | — | Метод спутниковых геодезических измерений (определений) | 0,10 | — |
| | н227450 | — | — | — | 667 951,77 | 3 175 897,55 | — | | | |
| | н227460 | — | — | — | 667 944,38 | 3 175 900,06 | — | | | |

| 1 | 2 | 3 | 4 | 5 | 6 | 7 | 8 | 9 | 10 | 11 |
|---|---------|---|---|---|------------|--------------|---|---|------|----|
| — | н227470 | — | — | — | 667 942,25 | 3 175 892,79 | — | Метод спутниковых геодезических измерений (определений) | 0,10 | — |
| | н227440 | — | — | — | 667 949,34 | 3 175 890,38 | — | | | |

2. Характеристики здания, сооружения, объекта незавершенного строительства с кадастровым номером (обозначением) 43:05:330701:1240

| № п/п | Наименование характеристики | Значение характеристики |
|-------|--|--|
| 1 | 2 | 3 |
| 1 | Вид объекта недвижимости | Здание |
| 2 | Ранее присвоенный государственный учетный номер здания, сооружения, объекта незавершенного строительства (кадастровый, инвентарный или условный номер) | — |
| 3 | Кадастровый номер земельного участка (земельных участков), в границах которого (которых) расположено здание, сооружение, объект незавершенного строительства | — |
| 4 | Номер кадастрового квартала (кадастровых кварталов), в пределах которого (которых) расположено здание, сооружение, объекта незавершенного строительства | 43:05:330701 |
| 5 | Адрес здания, сооружения, объекта незавершенного строительства | — |
| | Местоположение здания, сооружения, объекта незавершенного строительства | Российская Федерация, Кировская область, Верхнекамский р-н, Кирс г, Панферова ул, д 11 |
| | Дополнительные сведения о местоположении | — |
| 6 | Иные сведения | — |

1. Сведения о характерных точках контура

вид объекта недвижимости (здание, сооружение, объект незавершенного строительства) _____

кадастровый номер (обозначение) 43:05:330701:1218

Зона № 3

| Номер контура | Номера характерных точек контура | Существующие | | | Уточненные | | | Метод определения координат | Средняя квадратическая погрешность определения координат характерной точки (Mt), м | Формулы, примененные для расчета средней квадратической погрешности определения координат характерной точки (Mt), м |
|---------------|----------------------------------|---------------|---|------|---------------|--------------|------|---|--|---|
| | | координаты, м | | R, м | координаты, м | | R, м | | | |
| | | X | Y | | X | Y | | | | |
| 1 | 2 | 3 | 4 | 5 | 6 | 7 | 8 | 9 | 10 | 11 |
| — | н222600 | — | — | — | 668 044,83 | 3 175 890,42 | — | Метод спутниковых геодезических измерений (определений) | 0,10 | — |
| | н222610 | — | — | — | 668 047,64 | 3 175 899,15 | — | | | |
| | н222620 | — | — | — | 668 033,38 | 3 175 903,75 | — | | | |
| | н222630 | — | — | — | 668 030,57 | 3 175 895,02 | — | | | |
| | н222600 | — | — | — | 668 044,83 | 3 175 890,42 | — | | | |

2. Характеристики здания, сооружения, объекта незавершенного строительства с кадастровым номером (обозначением) 43:05:330701:1218

| № п/п | Наименование характеристики | Значение характеристики |
|-------|--|-------------------------|
| 1 | 2 | 3 |
| 1 | Вид объекта недвижимости | Здание |
| 2 | Ранее присвоенный государственный учетный номер здания, сооружения, объекта незавершенного строительства (кадастровый, инвентарный или условный номер) | — |

| 1 | 2 | 3 |
|---|--|--|
| 3 | Кадастровый номер земельного участка (земельных участков), в границах которого (которых) расположено здание, сооружение, объект незавершенного строительства | 43:05:330701:1220 |
| 4 | Номер кадастрового квартала (кадастровых кварталов), в пределах которого (которых) расположено здание, сооружение, объекта незавершенного строительства | 43:05:330701 |
| 5 | Адрес здания, сооружения, объекта незавершенного строительства | — |
| | Местоположение здания, сооружения, объекта незавершенного строительства | Российская Федерация, Кировская область, Верхнекамский р-н, Кирс г, Панферова ул, д 22 |
| | Дополнительные сведения о местоположении | — |
| 6 | Иные сведения | — |

1. Сведения о характерных точках контура

вид объекта недвижимости (здание, сооружение, объект незавершенного строительства)

кадастровый номер (обозначение) 43:05:330701:1214

Зона № 3

| Номер контура | Номера характерных точек контура | Существующие | | | Уточненные | | | Метод определения координат | Средняя квадратическая погрешность определения координат характерной точки (Mt), м | Формулы, примененные для расчета средней квадратической погрешности определения координат характерной точки (Mt), м |
|---------------|----------------------------------|---------------|---|------|---------------|--------------|------|---|--|---|
| | | координаты, м | | R, м | координаты, м | | R, м | | | |
| | | X | Y | | X | Y | | | | |
| 1 | 2 | 3 | 4 | 5 | 6 | 7 | 8 | 9 | 10 | 11 |
| — | н227760 | — | — | — | 667 984,89 | 3 175 911,13 | — | Метод спутниковых геодезических измерений (определений) | 0,10 | — |
| | н227770 | — | — | — | 667 989,68 | 3 175 925,81 | — | | | |
| | н227780 | — | — | — | 667 982,79 | 3 175 928,05 | — | | | |

| 1 | 2 | 3 | 4 | 5 | 6 | 7 | 8 | 9 | 10 | 11 |
|---|---------|---|---|---|------------|--------------|---|---|------|----|
| — | н227790 | — | — | — | 667 983,03 | 3 175 928,80 | — | Метод спутниковых геодезических измерений (определений) | 0,10 | — |
| | н227800 | — | — | — | 667 978,27 | 3 175 930,35 | — | | | |
| | н227810 | — | — | — | 667 977,75 | 3 175 928,74 | — | | | |
| | н227820 | — | — | — | 667 975,85 | 3 175 929,36 | — | | | |
| | н227830 | — | — | — | 667 973,71 | 3 175 922,81 | — | | | |
| | н227840 | — | — | — | 667 979,53 | 3 175 920,91 | — | | | |
| | н227850 | — | — | — | 667 977,16 | 3 175 913,65 | — | | | |
| | н227760 | — | — | — | 667 984,89 | 3 175 911,13 | — | | | |

2. Характеристики здания, сооружения, объекта незавершенного строительства с кадастровым номером (обозначением) 43:05:330701:1214

| № п/п | Наименование характеристики | Значение характеристики |
|-------|--|-------------------------|
| 1 | 2 | 3 |
| 1 | Вид объекта недвижимости | Здание |
| 2 | Ранее присвоенный государственный учетный номер здания, сооружения, объекта незавершенного строительства (кадастровый, инвентарный или условный номер) | — |
| 3 | Кадастровый номер земельного участка (земельных участков), в границах которого (которых) расположено здание, сооружение, объект незавершенного строительства | 43:05:330701:400 |

| 1 | 2 | 3 |
|---|---|--|
| 4 | Номер кадастрового квартала (кадастровых кварталов), в пределах которого (которых) расположено здание, сооружение, объекта незавершенного строительства | 43:05:330701 |
| 5 | Адрес здания, сооружения, объекта незавершенного строительства | — |
| | Местоположение здания, сооружения, объекта незавершенного строительства | Российская Федерация, Кировская область, Верхнекамский р-н, Кирс г, Панферова ул, д 18 |
| | Дополнительные сведения о местоположении | — |
| 6 | Иные сведения | — |

1. Сведения о характерных точках контура

вид объекта недвижимости (здание, сооружение, объект незавершенного строительства)

кадастровый номер (обозначение) 43:05:330701:1212

Зона № 3

| Номер контура | Номера характерных точек контура | Существующие | | | Уточненные | | | Метод определения координат | Средняя квадратическая погрешность определения координат характерной точки (Mt), м | Формулы, примененные для расчета средней квадратической погрешности определения координат характерной точки (Mt), м |
|---------------|----------------------------------|---------------|---|------|---------------|--------------|------|---|--|---|
| | | координаты, м | | R, м | координаты, м | | R, м | | | |
| | | X | Y | | X | Y | | | | |
| 1 | 2 | 3 | 4 | 5 | 6 | 7 | 8 | 9 | 10 | 11 |
| — | н227860 | — | — | — | 668 151,74 | 3 175 852,46 | — | Метод спутниковых геодезических измерений (определений) | 0,10 | — |
| | н227870 | — | — | — | 668 155,10 | 3 175 861,06 | — | | | |
| | н227880 | — | — | — | 668 149,44 | 3 175 863,28 | — | | | |
| | н227890 | — | — | — | 668 146,07 | 3 175 854,68 | — | | | |

| 1 | 2 | 3 | 4 | 5 | 6 | 7 | 8 | 9 | 10 | 11 |
|---|---------|---|---|---|------------|--------------|---|---|------|----|
| — | н230510 | — | — | — | 668 478,15 | 3 175 510,27 | — | Метод спутниковых геодезических измерений (определений) | 0,10 | — |
| | н230520 | — | — | — | 668 496,04 | 3 175 534,19 | — | | | |
| | н230530 | — | — | — | 668 489,99 | 3 175 538,72 | — | | | |
| | н230540 | — | — | — | 668 479,01 | 3 175 524,03 | — | | | |
| | н230550 | — | — | — | 668 476,63 | 3 175 525,81 | — | | | |
| | н230560 | — | — | — | 668 472,38 | 3 175 520,13 | — | | | |
| | н230570 | — | — | — | 668 474,96 | 3 175 518,19 | — | | | |
| | н230580 | — | — | — | 668 472,30 | 3 175 514,64 | — | | | |
| | н230510 | — | — | — | 668 478,15 | 3 175 510,27 | — | | | |

2. Характеристики здания, сооружения, объекта незавершенного строительства с кадастровым номером (обозначением) 43:05:330701:1201

| № п/п | Наименование характеристики | Значение характеристики |
|-------|--|-------------------------|
| 1 | 2 | 3 |
| 1 | Вид объекта недвижимости | Здание |
| 2 | Ранее присвоенный государственный учетный номер здания, сооружения, объекта незавершенного строительства (кадастровый, инвентарный или условный номер) | — |

| 1 | 2 | 3 |
|---|--|--|
| 3 | Кадастровый номер земельного участка (земельных участков), в границах которого (которых) расположено здание, сооружение, объект незавершенного строительства | 43:05:330701:485 |
| 4 | Номер кадастрового квартала (кадастровых кварталов), в пределах которого (которых) расположено здание, сооружение, объекта незавершенного строительства | 43:05:330701 |
| 5 | Адрес здания, сооружения, объекта незавершенного строительства | — |
| | Местоположение здания, сооружения, объекта незавершенного строительства | Российская Федерация, Кировская область, Верхнекамский р-н, Кирс г, Большевиков ул, д 22 |
| | Дополнительные сведения о местоположении | — |
| 6 | Иные сведения | — |

1. Сведения о характерных точках контура

вид объекта недвижимости (здание, сооружение, объект незавершенного строительства)

кадастровый номер (обозначение) 43:05:330701:1178

Зона № 3

| Номер контура | Номера характерных точек контура | Существующие | | | Уточненные | | | Метод определения координат | Средняя квадратическая погрешность определения координат характерной точки (Mt), м | Формулы, примененные для расчета средней квадратической погрешности определения координат характерной точки (Mt), м |
|---------------|----------------------------------|---------------|---|------|---------------|--------------|------|---|--|---|
| | | координаты, м | | R, м | координаты, м | | R, м | | | |
| | | X | Y | | X | Y | | | | |
| 1 | 2 | 3 | 4 | 5 | 6 | 7 | 8 | 9 | 10 | 11 |
| — | н223300 | — | — | — | 667 858,62 | 3 175 787,59 | — | Метод спутниковых геодезических измерений (определений) | 0,10 | — |
| | н223310 | — | — | — | 667 862,48 | 3 175 796,23 | — | | | |
| | н223320 | — | — | — | 667 855,03 | 3 175 799,43 | — | | | |

| 1 | 2 | 3 | 4 | 5 | 6 | 7 | 8 | 9 | 10 | 11 |
|---|---------|---|---|---|------------|--------------|---|---|------|----|
| — | н223330 | — | — | — | 667 851,35 | 3 175 790,85 | — | Метод спутниковых геодезических измерений (определений) | 0,10 | — |
| | н223300 | — | — | — | 667 858,62 | 3 175 787,59 | — | | | |

2. Характеристики здания, сооружения, объекта незавершенного строительства с кадастровым номером (обозначением) 43:05:330701:1178

| № п/п | Наименование характеристики | Значение характеристики |
|-------|--|---|
| 1 | 2 | 3 |
| 1 | Вид объекта недвижимости | Здание |
| 2 | Ранее присвоенный государственный учетный номер здания, сооружения, объекта незавершенного строительства (кадастровый, инвентарный или условный номер) | — |
| 3 | Кадастровый номер земельного участка (земельных участков), в границах которого (которых) расположено здание, сооружение, объект незавершенного строительства | — |
| 4 | Номер кадастрового квартала (кадастровых кварталов), в пределах которого (которых) расположено здание, сооружение, объекта незавершенного строительства | 43:05:330701 |
| 5 | Адрес здания, сооружения, объекта незавершенного строительства | — |
| | Местоположение здания, сооружения, объекта незавершенного строительства | Российская Федерация, Кировская область, Верхнекамский р-н, Кирс г, Запрудная ул, д 9 |
| | Дополнительные сведения о местоположении | — |
| 6 | Иные сведения | — |

1. Сведения о характерных точках контура

вид объекта недвижимости (здание, сооружение, объект незавершенного строительства)

кадастровый номер (обозначение) 43:05:330701:1177

Зона № 3

| Номер контура | Номера характерных точек контура | Существующие | | | Уточненные | | | Метод определения координат | Средняя квадратическая погрешность определения координат характерной точки (Mt), м | Формулы, примененные для расчета средней квадратической погрешности определения координат характерной точки (Mt), м |
|---------------|----------------------------------|---------------|---|------|---------------|--------------|------|---|--|---|
| | | координаты, м | | R, м | координаты, м | | R, м | | | |
| | | X | Y | | X | Y | | | | |
| 1 | 2 | 3 | 4 | 5 | 6 | 7 | 8 | 9 | 10 | 11 |
| — | н231200 | — | — | — | 668 589,50 | 3 175 593,22 | — | Метод спутниковых геодезических измерений (определений) | 0,10 | — |
| | н231210 | — | — | — | 668 582,59 | 3 175 598,82 | — | | | |
| | н231220 | — | — | — | 668 575,44 | 3 175 589,98 | — | | | |
| | н231230 | — | — | — | 668 577,91 | 3 175 587,98 | — | | | |
| | н231240 | — | — | — | 668 576,98 | 3 175 586,82 | — | | | |
| | н231250 | — | — | — | 668 581,18 | 3 175 583,42 | — | | | |
| | н231200 | — | — | — | 668 589,50 | 3 175 593,22 | — | | | |

2. Характеристики здания, сооружения, объекта незавершенного строительства с кадастровым номером (обозначением) 43:05:330701:1177

| № п/п | Наименование характеристики | Значение характеристики |
|-------|-----------------------------|-------------------------|
| 1 | 2 | 3 |
| | | |

| 1 | 2 | 3 |
|---|--|--|
| 1 | Вид объекта недвижимости | Здание |
| 2 | Ранее присвоенный государственный учетный номер здания, сооружения, объекта незавершенного строительства (кадастровый, инвентарный или условный номер) | — |
| 3 | Кадастровый номер земельного участка (земельных участков), в границах которого (которых) расположено здание, сооружение, объект незавершенного строительства | 43:05:330701:497 |
| 4 | Номер кадастрового квартала (кадастровых кварталов), в пределах которого (которых) расположено здание, сооружение, объекта незавершенного строительства | 43:05:330701 |
| 5 | Адрес здания, сооружения, объекта незавершенного строительства | — |
| | Местоположение здания, сооружения, объекта незавершенного строительства | Российская Федерация, Кировская область, Верхнекамский р-н, Кирс г, Большевиков ул, д 21 |
| | Дополнительные сведения о местоположении | — |
| 6 | Иные сведения | — |

1. Сведения о характерных точках контура

вид объекта недвижимости (здание, сооружение, объект незавершенного строительства)

кадастровый номер (обозначение) 43:05:330701:1172

Зона № 3

| Номер контура | Номера характерных точек контура | Существующие | | | Уточненные | | | Метод определения координат | Средняя квадратическая погрешность определения координат характерной точки (Mt), м | Формулы, примененные для расчета средней квадратической погрешности определения координат характерной точки (Mt), м |
|---------------|----------------------------------|---------------|---|------|---------------|--------------|------|---|--|---|
| | | координаты, м | | R, м | координаты, м | | R, м | | | |
| | | X | Y | | X | Y | | | | |
| 1 | 2 | 3 | 4 | 5 | 6 | 7 | 8 | 9 | 10 | 11 |
| — | н224690 | — | — | — | 667 876,79 | 3 175 811,67 | — | Метод спутниковых геодезических измерений (определений) | 0,10 | — |
| | н224700 | — | — | — | 667 868,28 | 3 175 815,11 | — | | | |

| 1 | 2 | 3 | 4 | 5 | 6 | 7 | 8 | 9 | 10 | 11 |
|---|---------|---|---|---|------------|--------------|---|---|------|----|
| — | н224710 | — | — | — | 667 869,91 | 3 175 819,13 | — | Метод спутниковых геодезических измерений (определений) | 0,10 | — |
| | н224720 | — | — | — | 667 871,61 | 3 175 818,44 | — | | | |
| | н224730 | — | — | — | 667 873,00 | 3 175 821,87 | — | | | |
| | н224740 | — | — | — | 667 879,65 | 3 175 818,74 | — | | | |
| | н224690 | — | — | — | 667 876,79 | 3 175 811,67 | — | | | |

2. Характеристики здания, сооружения, объекта незавершенного строительства с кадастровым номером (обозначением) 43:05:330701:1172

| № п/п | Наименование характеристики | Значение характеристики |
|-------|--|--|
| 1 | 2 | 3 |
| 1 | Вид объекта недвижимости | Здание |
| 2 | Ранее присвоенный государственный учетный номер здания, сооружения, объекта незавершенного строительства (кадастровый, инвентарный или условный номер) | — |
| 3 | Кадастровый номер земельного участка (земельных участков), в границах которого (которых) расположено здание, сооружение, объект незавершенного строительства | 43:05:330701:1221 |
| 4 | Номер кадастрового квартала (кадастровых кварталов), в пределах которого (которых) расположено здание, сооружение, объекта незавершенного строительства | 43:05:330701 |
| 5 | Адрес здания, сооружения, объекта незавершенного строительства | — |
| | Местоположение здания, сооружения, объекта незавершенного строительства | Российская Федерация, Кировская область, Верхнекамский р-н, Кирс г, Запрудная ул, д 12 |
| | Дополнительные сведения о местоположении | — |
| 6 | Иные сведения | — |

| 1. Сведения о характерных точках контура | | | | | | | | | | |
|--|----------------------------------|---------------|---|------|---------------|--------------|------|---|--|---|
| вид объекта недвижимости (здание, сооружение, объект незавершенного строительства) | | | | | | | | | | |
| кадастровый номер (обозначение) 43:05:330701:1170 | | | | | | | | | | |
| Зона № 3 | | | | | | | | | | |
| Номер контура | Номера характерных точек контура | Существующие | | | Уточненные | | | Метод определения координат | Средняя квадратическая погрешность определения координат характерной точки (Mt), м | Формулы, примененные для расчета средней квадратической погрешности определения координат характерной точки (Mt), м |
| | | координаты, м | | R, м | координаты, м | | R, м | | | |
| | | X | Y | | X | Y | | | | |
| 1 | 2 | 3 | 4 | 5 | 6 | 7 | 8 | 9 | 10 | 11 |
| — | н223380 | — | — | — | 667 898,48 | 3 175 770,09 | — | Метод спутниковых геодезических измерений (определений) | 0,10 | — |
| | н223390 | — | — | — | 667 894,64 | 3 175 772,01 | — | | | |
| | н223400 | — | — | — | 667 894,38 | 3 175 771,48 | — | | | |
| | н223410 | — | — | — | 667 887,73 | 3 175 774,80 | — | | | |
| | н223420 | — | — | — | 667 891,89 | 3 175 783,13 | — | | | |
| | н223430 | — | — | — | 667 898,48 | 3 175 779,84 | — | | | |
| | н223440 | — | — | — | 667 898,26 | 3 175 779,39 | — | | | |
| | н223450 | — | — | — | 667 902,62 | 3 175 777,20 | — | | | |

| 1 | 2 | 3 | 4 | 5 | 6 | 7 | 8 | 9 | 10 | 11 |
|---|---------|---|---|---|------------|--------------|---|---|------|----|
| — | н223460 | — | — | — | 667 901,33 | 3 175 774,62 | — | Метод спутниковых геодезических измерений (определений) | 0,10 | — |
| | н223470 | — | — | — | 667 900,29 | 3 175 775,14 | — | | | |
| | н223480 | — | — | — | 667 899,30 | 3 175 773,15 | — | | | |
| | н223490 | — | — | — | 667 898,85 | 3 175 773,38 | — | | | |
| | н223500 | — | — | — | 667 897,96 | 3 175 771,59 | — | | | |
| | н223510 | — | — | — | 667 898,98 | 3 175 771,08 | — | | | |
| | н223380 | — | — | — | 667 898,48 | 3 175 770,09 | — | | | |

2. Характеристики здания, сооружения, объекта незавершенного строительства с кадастровым номером (обозначением) 43:05:330701:1170

| № п/п | Наименование характеристики | Значение характеристики |
|-------|--|-------------------------|
| 1 | 2 | 3 |
| 1 | Вид объекта недвижимости | Здание |
| 2 | Ранее присвоенный государственный учетный номер здания, сооружения, объекта незавершенного строительства (кадастровый, инвентарный или условный номер) | — |
| 3 | Кадастровый номер земельного участка (земельных участков), в границах которого (которых) расположено здание, сооружение, объект незавершенного строительства | — |
| 4 | Номер кадастрового квартала (кадастровых кварталов), в пределах которого (которых) расположено здание, сооружение, объекта незавершенного строительства | 43:05:330701 |

| | | |
|---|---|--|
| 1 | 2 | 3 |
| 5 | Адрес здания, сооружения, объекта незавершенного строительства | — |
| | Местоположение здания, сооружения, объекта незавершенного строительства | Российская Федерация, Кировская область, Верхнекамский р-н, Кирс г, Запрудная ул, д 13 |
| | Дополнительные сведения о местоположении | — |
| 6 | Иные сведения | — |

1. Сведения о характерных точках контура

вид объекта недвижимости (здание, сооружение, объект незавершенного строительства)

кадастровый номер (обозначение) 43:05:330701:1163

Зона № 3

| Номер контура | Номера характерных точек контура | Существующие | | | Уточненные | | | Метод определения координат | Средняя квадратическая погрешность определения координат характерной точки (Mt), м | Формулы, примененные для расчета средней квадратической погрешности определения координат характерной точки (Mt), м |
|---------------|----------------------------------|---------------|---|------|---------------|--------------|------|---|--|---|
| | | координаты, м | | R, м | координаты, м | | R, м | | | |
| | | X | Y | | X | Y | | | | |
| 1 | 2 | 3 | 4 | 5 | 6 | 7 | 8 | 9 | 10 | 11 |
| — | н222460 | — | — | — | 667 872,25 | 3 175 951,10 | — | Метод спутниковых геодезических измерений (определений) | 0,10 | — |
| | н222470 | — | — | — | 667 876,12 | 3 175 959,74 | — | | | |
| | н222480 | — | — | — | 667 867,35 | 3 175 963,67 | — | | | |
| | н222490 | — | — | — | 667 863,48 | 3 175 955,03 | — | | | |
| | н222460 | — | — | — | 667 872,25 | 3 175 951,10 | — | | | |

2. Характеристики здания, сооружения, объекта незавершенного строительства с кадастровым номером (обозначением) 43:05:330701:1163

| № п/п | Наименование характеристики | Значение характеристики |
|-------|-----------------------------|-------------------------|
|-------|-----------------------------|-------------------------|

| 1 | 2 | 3 |
|---|--|--|
| 1 | Вид объекта недвижимости | Здание |
| 2 | Ранее присвоенный государственный учетный номер здания, сооружения, объекта незавершенного строительства (кадастровый, инвентарный или условный номер) | — |
| 3 | Кадастровый номер земельного участка (земельных участков), в границах которого (которых) расположено здание, сооружение, объект незавершенного строительства | — |
| 4 | Номер кадастрового квартала (кадастровых кварталов), в пределах которого (которых) расположено здание, сооружение, объекта незавершенного строительства | 43:05:330701 |
| 5 | Адрес здания, сооружения, объекта незавершенного строительства | — |
| | Местоположение здания, сооружения, объекта незавершенного строительства | Российская Федерация, Кировская область, Верхнекамский р-н, Кирс г, Панферова ул, д 12 |
| | Дополнительные сведения о местоположении | — |
| 6 | Иные сведения | — |

1. Сведения о характерных точках контура

вид объекта недвижимости (здание, сооружение, объект незавершенного строительства)

кадастровый номер (обозначение) 43:05:330701:1130

Зона № 3

| Номер контура | Номера характерных точек контура | Существующие | | | Уточненные | | | Метод определения координат | Средняя квадратическая погрешность определения координат характерной точки (Mt), м | Формулы, примененные для расчета средней квадратической погрешности определения координат характерной точки (Mt), м |
|---------------|----------------------------------|---------------|---|------|---------------|--------------|------|---|--|---|
| | | координаты, м | | R, м | координаты, м | | R, м | | | |
| | | X | Y | | X | Y | | | | |
| 1 | 2 | 3 | 4 | 5 | 6 | 7 | 8 | 9 | 10 | 11 |
| — | н224510 | — | — | — | 668 211,00 | 3 175 696,56 | — | Метод спутниковых геодезических измерений (определений) | 0,10 | — |
| | н224520 | — | — | — | 668 214,41 | 3 175 702,12 | — | | | |

| 1 | 2 | 3 | 4 | 5 | 6 | 7 | 8 | 9 | 10 | 11 |
|---|---------|---|---|---|------------|--------------|---|---|------|----|
| — | н224530 | — | — | — | 668 206,55 | 3 175 706,94 | — | Метод спутниковых геодезических измерений (определений) | 0,10 | — |
| | н224540 | — | — | — | 668 202,34 | 3 175 700,08 | — | | | |
| | н224550 | — | — | — | 668 209,22 | 3 175 696,56 | — | | | |
| | н224560 | — | — | — | 668 209,65 | 3 175 697,39 | — | | | |
| | н224510 | — | — | — | 668 211,00 | 3 175 696,56 | — | | | |

2. Характеристики здания, сооружения, объекта незавершенного строительства с кадастровым номером (обозначением) 43:05:330701:1130

| № п/п | Наименование характеристики | Значение характеристики |
|-------|--|--|
| 1 | 2 | 3 |
| 1 | Вид объекта недвижимости | Здание |
| 2 | Ранее присвоенный государственный учетный номер здания, сооружения, объекта незавершенного строительства (кадастровый, инвентарный или условный номер) | — |
| 3 | Кадастровый номер земельного участка (земельных участков), в границах которого (которых) расположено здание, сооружение, объект незавершенного строительства | 43:05:330701:82 |
| 4 | Номер кадастрового квартала (кадастровых кварталов), в пределах которого (которых) расположено здание, сооружение, объекта незавершенного строительства | 43:05:330701 |
| 5 | Адрес здания, сооружения, объекта незавершенного строительства | — |
| | Местоположение здания, сооружения, объекта незавершенного строительства | Российская Федерация, Кировская область, Верхнекамский р-н, Кирс г, Панферова ул, д 33 |
| | Дополнительные сведения о местоположении | — |
| 6 | Иные сведения | — |

1. Сведения о характерных точках контура

вид объекта недвижимости (здание, сооружение, объект незавершенного строительства)

кадастровый номер (обозначение) 43:05:330701:1127

Зона № 3

| Номер контура | Номера характерных точек контура | Существующие | | | Уточненные | | | Метод определения координат | Средняя квадратическая погрешность определения координат характерной точки (Mt), м | Формулы, примененные для расчета средней квадратической погрешности определения координат характерной точки (Mt), м |
|---------------|----------------------------------|---------------|---|------|---------------|--------------|------|---|--|---|
| | | координаты, м | | R, м | координаты, м | | R, м | | | |
| | | X | Y | | X | Y | | | | |
| 1 | 2 | 3 | 4 | 5 | 6 | 7 | 8 | 9 | 10 | 11 |
| — | н232480 | — | — | — | 667 708,20 | 3 176 069,91 | — | Метод спутниковых геодезических измерений (определений) | 0,10 | — |
| | н232490 | — | — | — | 667 703,31 | 3 176 074,87 | — | | | |
| | н232500 | — | — | — | 667 709,65 | 3 176 081,12 | — | | | |
| | н232510 | — | — | — | 667 714,53 | 3 176 076,16 | — | | | |
| | н232480 | — | — | — | 667 708,20 | 3 176 069,91 | — | | | |

2. Характеристики здания, сооружения, объекта незавершенного строительства с кадастровым номером (обозначением) 43:05:330701:1127

| № п/п | Наименование характеристики | Значение характеристики |
|-------|--|-------------------------|
| 1 | 2 | 3 |
| 1 | Вид объекта недвижимости | Здание |
| 2 | Ранее присвоенный государственный учетный номер здания, сооружения, объекта незавершенного строительства (кадастровый, инвентарный или условный номер) | — |

| 1 | 2 | 3 |
|---|--|---|
| 3 | Кадастровый номер земельного участка (земельных участков), в границах которого (которых) расположено здание, сооружение, объект незавершенного строительства | 43:05:330701:516 |
| 4 | Номер кадастрового квартала (кадастровых кварталов), в пределах которого (которых) расположено здание, сооружение, объекта незавершенного строительства | 43:05:330701 |
| 5 | Адрес здания, сооружения, объекта незавершенного строительства | — |
| | Местоположение здания, сооружения, объекта незавершенного строительства | Российская Федерация, Кировская область, Верхнекамский р-н, Кирс г, Панферова ул, д 2 |
| | Дополнительные сведения о местоположении | — |
| 6 | Иные сведения | — |

1. Сведения о характерных точках контура

вид объекта недвижимости (здание, сооружение, объект незавершенного строительства)

кадастровый номер (обозначение) 43:05:330701:1126

Зона № 3

| Номер контура | Номера характерных точек контура | Существующие | | | Уточненные | | | Метод определения координат | Средняя квадратическая погрешность определения координат характерной точки (Mt), м | Формулы, примененные для расчета средней квадратической погрешности определения координат характерной точки (Mt), м |
|---------------|----------------------------------|---------------|---|------|---------------|--------------|------|---|--|---|
| | | координаты, м | | R, м | координаты, м | | R, м | | | |
| | | X | Y | | X | Y | | | | |
| 1 | 2 | 3 | 4 | 5 | 6 | 7 | 8 | 9 | 10 | 11 |
| — | н227900 | — | — | — | 668 311,30 | 3 175 698,40 | — | Метод спутниковых геодезических измерений (определений) | 0,10 | — |
| | н227910 | — | — | — | 668 304,21 | 3 175 702,90 | — | | | |
| | н227920 | — | — | — | 668 298,94 | 3 175 694,59 | — | | | |

| 1 | 2 | 3 | 4 | 5 | 6 | 7 | 8 | 9 | 10 | 11 |
|---|---------|---|---|---|------------|--------------|---|---|------|----|
| — | н227930 | — | — | — | 668 306,03 | 3 175 690,09 | — | Метод спутниковых геодезических измерений (определений) | 0,10 | — |
| | н227900 | — | — | — | 668 311,30 | 3 175 698,40 | — | | | |

2. Характеристики здания, сооружения, объекта незавершенного строительства с кадастровым номером (обозначением) 43:05:330701:1126

| № п/п | Наименование характеристики | Значение характеристики |
|-------|--|--|
| 1 | 2 | 3 |
| 1 | Вид объекта недвижимости | Здание |
| 2 | Ранее присвоенный государственный учетный номер здания, сооружения, объекта незавершенного строительства (кадастровый, инвентарный или условный номер) | — |
| 3 | Кадастровый номер земельного участка (земельных участков), в границах которого (которых) расположено здание, сооружение, объект незавершенного строительства | 43:05:330701:158 |
| 4 | Номер кадастрового квартала (кадастровых кварталов), в пределах которого (которых) расположено здание, сооружение, объекта незавершенного строительства | 43:05:330701 |
| 5 | Адрес здания, сооружения, объекта незавершенного строительства | — |
| | Местоположение здания, сооружения, объекта незавершенного строительства | Российская Федерация, Кировская область, Верхнекамский р-н, Кирс г, Панферова ул, д 36 |
| | Дополнительные сведения о местоположении | — |
| 6 | Иные сведения | — |

1. Сведения о характерных точках контура

вид объекта недвижимости (здание, сооружение, объект незавершенного строительства)

кадастровый номер (обозначение) 43:05:330701:1125

Зона № 3

| Номер контура | Номера характерных точек контура | Существующие | | | Уточненные | | | Метод определения координат | Средняя квадратическая погрешность определения координат характерной точки (Mt), м | Формулы, примененные для расчета средней квадратической погрешности определения координат характерной точки (Mt), м |
|---------------|----------------------------------|---------------|---|------|---------------|--------------|------|---|--|---|
| | | координаты, м | | R, м | координаты, м | | R, м | | | |
| | | X | Y | | X | Y | | | | |
| 1 | 2 | 3 | 4 | 5 | 6 | 7 | 8 | 9 | 10 | 11 |
| — | н227480 | — | — | — | 668 010,92 | 3 175 863,19 | — | Метод спутниковых геодезических измерений (определений) | 0,10 | — |
| | н227490 | — | — | — | 668 003,82 | 3 175 865,88 | — | | | |
| | н227500 | — | — | — | 668 007,97 | 3 175 875,78 | — | | | |
| | н227510 | — | — | — | 668 015,17 | 3 175 873,30 | — | | | |
| | н227480 | — | — | — | 668 010,92 | 3 175 863,19 | — | | | |

2. Характеристики здания, сооружения, объекта незавершенного строительства с кадастровым номером (обозначением) 43:05:330701:1125

| № п/п | Наименование характеристики | Значение характеристики |
|-------|--|-------------------------|
| 1 | 2 | 3 |
| 1 | Вид объекта недвижимости | Здание |
| 2 | Ранее присвоенный государственный учетный номер здания, сооружения, объекта незавершенного строительства (кадастровый, инвентарный или условный номер) | — |

| 1 | 2 | 3 |
|---|--|--|
| 3 | Кадастровый номер земельного участка (земельных участков), в границах которого (которых) расположено здание, сооружение, объект незавершенного строительства | 43:05:330701:248 |
| 4 | Номер кадастрового квартала (кадастровых кварталов), в пределах которого (которых) расположено здание, сооружение, объекта незавершенного строительства | 43:05:330701 |
| 5 | Адрес здания, сооружения, объекта незавершенного строительства | — |
| | Местоположение здания, сооружения, объекта незавершенного строительства | Российская Федерация, Кировская область, Верхнекамский р-н, Кирс г, Панферова ул, д 17 |
| | Дополнительные сведения о местоположении | — |
| 6 | Иные сведения | — |

1. Сведения о характерных точках контура

вид объекта недвижимости (здание, сооружение, объект незавершенного строительства)

кадастровый номер (обозначение) 43:05:330701:1119

Зона № 3

| Номер контура | Номера характерных точек контура | Существующие | | | Уточненные | | | Метод определения координат | Средняя квадратическая погрешность определения координат характерной точки (Mt), м | Формулы, примененные для расчета средней квадратической погрешности определения координат характерной точки (Mt), м |
|---------------|----------------------------------|---------------|---|------|---------------|--------------|------|---|--|---|
| | | координаты, м | | R, м | координаты, м | | R, м | | | |
| | | X | Y | | X | Y | | | | |
| 1 | 2 | 3 | 4 | 5 | 6 | 7 | 8 | 9 | 10 | 11 |
| — | н227560 | — | — | — | 667 989,19 | 3 175 878,18 | — | Метод спутниковых геодезических измерений (определений) | 0,10 | — |
| | н227570 | — | — | — | 667 991,20 | 3 175 882,97 | — | | | |
| | н227580 | — | — | — | 667 984,75 | 3 175 885,68 | — | | | |

| 1 | 2 | 3 | 4 | 5 | 6 | 7 | 8 | 9 | 10 | 11 |
|---|---------|---|---|---|------------|--------------|---|---|------|----|
| — | н227590 | — | — | — | 667 982,90 | 3 175 880,82 | — | Метод спутниковых геодезических измерений (определений) | 0,10 | — |
| | н227560 | — | — | — | 667 989,19 | 3 175 878,18 | — | | | |

2. Характеристики здания, сооружения, объекта незавершенного строительства с кадастровым номером (обозначением) 43:05:330701:1119

| № п/п | Наименование характеристики | Значение характеристики |
|-------|--|--|
| 1 | 2 | 3 |
| 1 | Вид объекта недвижимости | Здание |
| 2 | Ранее присвоенный государственный учетный номер здания, сооружения, объекта незавершенного строительства (кадастровый, инвентарный или условный номер) | — |
| 3 | Кадастровый номер земельного участка (земельных участков), в границах которого (которых) расположено здание, сооружение, объект незавершенного строительства | 43:05:330701:296 |
| 4 | Номер кадастрового квартала (кадастровых кварталов), в пределах которого (которых) расположено здание, сооружение, объекта незавершенного строительства | 43:05:330701 |
| 5 | Адрес здания, сооружения, объекта незавершенного строительства | — |
| | Местоположение здания, сооружения, объекта незавершенного строительства | Российская Федерация, Кировская область, Верхнекамский р-н, Кирс г, Панферова ул, д 15 |
| | Дополнительные сведения о местоположении | — |
| 6 | Иные сведения | — |

1. Сведения о характерных точках контура

вид объекта недвижимости (здание, сооружение, объект незавершенного строительства)

кадастровый номер (обозначение) 43:05:330701:1117

Зона № 3

| Номер контура | Номера характерных точек контура | Существующие | | | Уточненные | | | Метод определения координат | Средняя квадратическая погрешность определения координат характерной точки (Mt), м | Формулы, примененные для расчета средней квадратической погрешности определения координат характерной точки (Mt), м |
|---------------|----------------------------------|---------------|---|------|---------------|--------------|------|---|--|---|
| | | координаты, м | | R, м | координаты, м | | R, м | | | |
| | | X | Y | | X | Y | | | | |
| 1 | 2 | 3 | 4 | 5 | 6 | 7 | 8 | 9 | 10 | 11 |
| — | н227600 | — | — | — | 668 037,48 | 3 175 864,77 | — | Метод спутниковых геодезических измерений (определений) | 0,10 | — |
| | н227610 | — | — | — | 668 030,67 | 3 175 867,33 | — | | | |
| | н227620 | — | — | — | 668 026,39 | 3 175 858,51 | — | | | |
| | н227630 | — | — | — | 668 032,43 | 3 175 855,57 | — | | | |
| | н227600 | — | — | — | 668 037,48 | 3 175 864,77 | — | | | |

2. Характеристики здания, сооружения, объекта незавершенного строительства с кадастровым номером (обозначением) 43:05:330701:1117

| № п/п | Наименование характеристики | Значение характеристики |
|-------|--|-------------------------|
| 1 | 2 | 3 |
| 1 | Вид объекта недвижимости | Здание |
| 2 | Ранее присвоенный государственный учетный номер здания, сооружения, объекта незавершенного строительства (кадастровый, инвентарный или условный номер) | — |

| 1 | 2 | 3 |
|---|--|--|
| 3 | Кадастровый номер земельного участка (земельных участков), в границах которого (которых) расположено здание, сооружение, объект незавершенного строительства | 43:05:330701:368 |
| 4 | Номер кадастрового квартала (кадастровых кварталов), в пределах которого (которых) расположено здание, сооружение, объекта незавершенного строительства | 43:05:330701 |
| 5 | Адрес здания, сооружения, объекта незавершенного строительства | — |
| | Местоположение здания, сооружения, объекта незавершенного строительства | Российская Федерация, Кировская область, Верхнекамский р-н, Кирс г, Панферова ул, д 19 |
| | Дополнительные сведения о местоположении | — |
| 6 | Иные сведения | — |

1. Сведения о характерных точках контура

вид объекта недвижимости (здание, сооружение, объект незавершенного строительства)

кадастровый номер (обозначение) 43:05:330701:1116

Зона № 3

| Номер контура | Номера характерных точек контура | Существующие | | | Уточненные | | | Метод определения координат | Средняя квадратическая погрешность определения координат характерной точки (Mt), м | Формулы, примененные для расчета средней квадратической погрешности определения координат характерной точки (Mt), м |
|---------------|----------------------------------|---------------|---|------|---------------|--------------|------|---|--|---|
| | | координаты, м | | R, м | координаты, м | | R, м | | | |
| | | X | Y | | X | Y | | | | |
| 1 | 2 | 3 | 4 | 5 | 6 | 7 | 8 | 9 | 10 | 11 |
| — | н232280 | — | — | — | 667 780,15 | 3 176 114,12 | — | Метод спутниковых геодезических измерений (определений) | 0,10 | — |
| | н232290 | — | — | — | 667 783,35 | 3 176 119,51 | — | | | |
| | н232300 | — | — | — | 667 784,22 | 3 176 118,99 | — | | | |

| 1 | 2 | 3 | 4 | 5 | 6 | 7 | 8 | 9 | 10 | 11 |
|---|---------|---|---|---|------------|--------------|---|---|------|----|
| — | н232310 | — | — | — | 667 785,37 | 3 176 120,92 | — | Метод спутниковых геодезических измерений (определений) | 0,10 | — |
| | н232320 | — | — | — | 667 784,49 | 3 176 121,44 | — | | | |
| | н232330 | — | — | — | 667 785,50 | 3 176 123,13 | — | | | |
| | н232340 | — | — | — | 667 776,42 | 3 176 127,94 | — | | | |
| | н232350 | — | — | — | 667 771,51 | 3 176 118,70 | — | | | |
| | н232280 | — | — | — | 667 780,15 | 3 176 114,12 | — | | | |

2. Характеристики здания, сооружения, объекта незавершенного строительства с кадастровым номером (обозначением) 43:05:330701:1116

| № п/п | Наименование характеристики | Значение характеристики |
|-------|--|---|
| 1 | 2 | 3 |
| 1 | Вид объекта недвижимости | Здание |
| 2 | Ранее присвоенный государственный учетный номер здания, сооружения, объекта незавершенного строительства (кадастровый, инвентарный или условный номер) | — |
| 3 | Кадастровый номер земельного участка (земельных участков), в границах которого (которых) расположено здание, сооружение, объект незавершенного строительства | — |
| 4 | Номер кадастрового квартала (кадастровых кварталов), в пределах которого (которых) расположено здание, сооружение, объекта незавершенного строительства | 43:05:330701 |
| 5 | Адрес здания, сооружения, объекта незавершенного строительства | — |
| | Местоположение здания, сооружения, объекта незавершенного строительства | Российская Федерация, Кировская область, Верхнекамский р-н, Кирс г, Зеленая ул, д 6 |
| | Дополнительные сведения о местоположении | — |

| | | |
|---|---------------|---|
| 1 | 2 | 3 |
| 6 | Иные сведения | — |

1. Сведения о характерных точках контура

вид объекта недвижимости (здание, сооружение, объект незавершенного строительства)

кадастровый номер (обозначение) 43:05:330701:1113

Зона № 3

| Номер контура | Номера характерных точек контура | Существующие | | | Уточненные | | | Метод определения координат | Средняя квадратическая погрешность определения координат характерной точки (Mt), м | Формулы, примененные для расчета средней квадратической погрешности определения координат характерной точки (Mt), м |
|---------------|----------------------------------|---------------|---|------|---------------|--------------|------|---|--|---|
| | | координаты, м | | R, м | координаты, м | | R, м | | | |
| | | X | Y | | X | Y | | | | |
| 1 | 2 | 3 | 4 | 5 | 6 | 7 | 8 | 9 | 10 | 11 |
| — | н227640 | — | — | — | 668 107,83 | 3 175 868,06 | — | Метод спутниковых геодезических измерений (определений) | 0,10 | — |
| | н227650 | — | — | — | 668 111,07 | 3 175 876,36 | — | | | |
| | н227660 | — | — | — | 668 102,57 | 3 175 879,68 | — | | | |
| | н227670 | — | — | — | 668 099,66 | 3 175 872,23 | — | | | |
| | н227640 | — | — | — | 668 107,83 | 3 175 868,06 | — | | | |

2. Характеристики здания, сооружения, объекта незавершенного строительства с кадастровым номером (обозначением) 43:05:330701:1113

| № п/п | Наименование характеристики | Значение характеристики |
|-------|--|-------------------------|
| 1 | 2 | 3 |
| 1 | Вид объекта недвижимости | Здание |
| 2 | Ранее присвоенный государственный учетный номер здания, сооружения, объекта незавершенного строительства (кадастровый, инвентарный или условный номер) | — |

| 1 | 2 | 3 |
|---|--|--|
| 3 | Кадастровый номер земельного участка (земельных участков), в границах которого (которых) расположено здание, сооружение, объект незавершенного строительства | 43:05:330701:367 |
| 4 | Номер кадастрового квартала (кадастровых кварталов), в пределах которого (которых) расположено здание, сооружение, объекта незавершенного строительства | 43:05:330701 |
| 5 | Адрес здания, сооружения, объекта незавершенного строительства | — |
| | Местоположение здания, сооружения, объекта незавершенного строительства | Российская Федерация, Кировская область, Верхнекамский р-н, Кирс г, Панферова ул, д 26 |
| | Дополнительные сведения о местоположении | — |
| 6 | Иные сведения | — |

1. Сведения о характерных точках контура

вид объекта недвижимости (здание, сооружение, объект незавершенного строительства)

кадастровый номер (обозначение) 43:05:330701:1112

Зона № 3

| Номер контура | Номера характерных точек контура | Существующие | | | Уточненные | | | Метод определения координат | Средняя квадратическая погрешность определения координат характерной точки (Mt), м | Формулы, примененные для расчета средней квадратической погрешности определения координат характерной точки (Mt), м |
|---------------|----------------------------------|---------------|---|------|---------------|--------------|------|---|--|---|
| | | координаты, м | | R, м | координаты, м | | R, м | | | |
| | | X | Y | | X | Y | | | | |
| 1 | 2 | 3 | 4 | 5 | 6 | 7 | 8 | 9 | 10 | 11 |
| — | н227520 | — | — | — | 668 051,69 | 3 175 840,67 | — | Метод спутниковых геодезических измерений (определений) | 0,10 | — |
| | н227530 | — | — | — | 668 054,98 | 3 175 846,10 | — | | | |
| | н227540 | — | — | — | 668 050,06 | 3 175 849,09 | — | | | |

| 1 | 2 | 3 | 4 | 5 | 6 | 7 | 8 | 9 | 10 | 11 |
|---|---------|---|---|---|------------|--------------|---|---|------|----|
| — | н227550 | — | — | — | 668 046,76 | 3 175 843,66 | — | Метод спутниковых геодезических измерений (определений) | 0,10 | — |
| | н227520 | — | — | — | 668 051,69 | 3 175 840,67 | — | | | |

2. Характеристики здания, сооружения, объекта незавершенного строительства с кадастровым номером (обозначением) 43:05:330701:1112

| № п/п | Наименование характеристики | Значение характеристики |
|-------|--|--|
| 1 | 2 | 3 |
| 1 | Вид объекта недвижимости | Здание |
| 2 | Ранее присвоенный государственный учетный номер здания, сооружения, объекта незавершенного строительства (кадастровый, инвентарный или условный номер) | — |
| 3 | Кадастровый номер земельного участка (земельных участков), в границах которого (которых) расположено здание, сооружение, объект незавершенного строительства | 43:05:330701:140 |
| 4 | Номер кадастрового квартала (кадастровых кварталов), в пределах которого (которых) расположено здание, сооружение, объекта незавершенного строительства | 43:05:330701 |
| 5 | Адрес здания, сооружения, объекта незавершенного строительства | — |
| | Местоположение здания, сооружения, объекта незавершенного строительства | Российская Федерация, Кировская область, Верхнекамский р-н, Кирс г, Панферова ул, д 21 |
| | Дополнительные сведения о местоположении | — |
| 6 | Иные сведения | — |

1. Сведения о характерных точках контура

вид объекта недвижимости (здание, сооружение, объект незавершенного строительства)

кадастровый номер (обозначение) 43:05:330701:1107

Зона № 3

| Номер контура | Номера характерных точек контура | Существующие | | | Уточненные | | | Метод определения координат | Средняя квадратическая погрешность определения координат характерной точки (Mt), м | Формулы, примененные для расчета средней квадратической погрешности определения координат характерной точки (Mt), м |
|---------------|----------------------------------|---------------|---|------|---------------|--------------|------|---|--|---|
| | | координаты, м | | R, м | координаты, м | | R, м | | | |
| | | X | Y | | X | Y | | | | |
| 1 | 2 | 3 | 4 | 5 | 6 | 7 | 8 | 9 | 10 | 11 |
| — | н227400 | — | — | — | 667 924,22 | 3 175 883,97 | — | Метод спутниковых геодезических измерений (определений) | 0,10 | — |
| | н227410 | — | — | — | 667 916,89 | 3 175 886,40 | — | | | |
| | н227420 | — | — | — | 667 919,93 | 3 175 895,56 | — | | | |
| | н227430 | — | — | — | 667 927,26 | 3 175 893,13 | — | | | |
| | н227400 | — | — | — | 667 924,22 | 3 175 883,97 | — | | | |

2. Характеристики здания, сооружения, объекта незавершенного строительства с кадастровым номером (обозначением) 43:05:330701:1107

| № п/п | Наименование характеристики | Значение характеристики |
|-------|--|-------------------------|
| 1 | 2 | 3 |
| 1 | Вид объекта недвижимости | Здание |
| 2 | Ранее присвоенный государственный учетный номер здания, сооружения, объекта незавершенного строительства (кадастровый, инвентарный или условный номер) | — |

| 1 | 2 | 3 |
|---|--|---|
| 3 | Кадастровый номер земельного участка (земельных участков), в границах которого (которых) расположено здание, сооружение, объект незавершенного строительства | 43:05:330701:95 |
| 4 | Номер кадастрового квартала (кадастровых кварталов), в пределах которого (которых) расположено здание, сооружение, объекта незавершенного строительства | 43:05:330701 |
| 5 | Адрес здания, сооружения, объекта незавершенного строительства | — |
| | Местоположение здания, сооружения, объекта незавершенного строительства | Российская Федерация, Кировская область, Верхнекамский р-н, Кирс г, Панферова ул, д 9 |
| | Дополнительные сведения о местоположении | — |
| 6 | Иные сведения | — |

1. Сведения о характерных точках контура

вид объекта недвижимости (здание, сооружение, объект незавершенного строительства)

кадастровый номер (обозначение) 43:05:330701:1105

Зона № 3

| Номер контура | Номера характерных точек контура | Существующие | | | Уточненные | | | Метод определения координат | Средняя квадратическая погрешность определения координат характерной точки (Mt), м | Формулы, примененные для расчета средней квадратической погрешности определения координат характерной точки (Mt), м |
|---------------|----------------------------------|---------------|---|------|---------------|--------------|------|---|--|---|
| | | координаты, м | | R, м | координаты, м | | R, м | | | |
| | | X | Y | | X | Y | | | | |
| 1 | 2 | 3 | 4 | 5 | 6 | 7 | 8 | 9 | 10 | 11 |
| — | н222560 | — | — | — | 667 787,99 | 3 176 008,64 | — | Метод спутниковых геодезических измерений (определений) | 0,10 | — |
| | н222570 | — | — | — | 667 777,24 | 3 176 016,48 | — | | | |
| | н222580 | — | — | — | 667 781,70 | 3 176 021,84 | — | | | |

| 1 | 2 | 3 | 4 | 5 | 6 | 7 | 8 | 9 | 10 | 11 |
|---|---------|---|---|---|------------|--------------|---|---|------|----|
| — | н222590 | — | — | — | 667 792,00 | 3 176 014,17 | — | Метод спутниковых геодезических измерений (определений) | 0,10 | — |
| | н222560 | — | — | — | 667 787,99 | 3 176 008,64 | — | | | |

2. Характеристики здания, сооружения, объекта незавершенного строительства с кадастровым номером (обозначением) 43:05:330701:1105

| № п/п | Наименование характеристики | Значение характеристики |
|-------|--|---|
| 1 | 2 | 3 |
| 1 | Вид объекта недвижимости | Здание |
| 2 | Ранее присвоенный государственный учетный номер здания, сооружения, объекта незавершенного строительства (кадастровый, инвентарный или условный номер) | — |
| 3 | Кадастровый номер земельного участка (земельных участков), в границах которого (которых) расположено здание, сооружение, объект незавершенного строительства | 43:05:330701:434 |
| 4 | Номер кадастрового квартала (кадастровых кварталов), в пределах которого (которых) расположено здание, сооружение, объекта незавершенного строительства | 43:05:330701 |
| 5 | Адрес здания, сооружения, объекта незавершенного строительства | — |
| | Местоположение здания, сооружения, объекта незавершенного строительства | Российская Федерация, Кировская область, Верхнекамский р-н, Кирс г, Панферова ул, д 6 |
| | Дополнительные сведения о местоположении | — |
| 6 | Иные сведения | — |

1. Сведения о характерных точках контура

вид объекта недвижимости (здание, сооружение, объект незавершенного строительства) _____

кадастровый номер (обозначение) 43:05:330701:1100

Зона № 3

| Номер контура | Номера характерных точек контура | Существующие | | | Уточненные | | | Метод определения координат | Средняя квадратическая погрешность определения координат характерной точки (Mt), м | Формулы, примененные для расчета средней квадратической погрешности определения координат характерной точки (Mt), м |
|---------------|----------------------------------|---------------|---|------|---------------|--------------|------|---|--|---|
| | | координаты, м | | R, м | координаты, м | | R, м | | | |
| | | X | Y | | X | Y | | | | |
| 1 | 2 | 3 | 4 | 5 | 6 | 7 | 8 | 9 | 10 | 11 |
| — | н224570 | — | — | — | 668 245,91 | 3 175 716,14 | — | Метод спутниковых геодезических измерений (определений) | 0,10 | — |
| | н224580 | — | — | — | 668 238,73 | 3 175 720,21 | — | | | |
| | н224590 | — | — | — | 668 243,79 | 3 175 728,32 | — | | | |
| | н224600 | — | — | — | 668 244,47 | 3 175 727,90 | — | | | |
| | н224610 | — | — | — | 668 245,60 | 3 175 729,72 | — | | | |
| | н224620 | — | — | — | 668 251,52 | 3 175 726,03 | — | | | |
| | н224570 | — | — | — | 668 245,91 | 3 175 716,14 | — | | | |

2. Характеристики здания, сооружения, объекта незавершенного строительства с кадастровым номером (обозначением) 43:05:330701:1100

| № п/п | Наименование характеристики | Значение характеристики |
|-------|-----------------------------|-------------------------|
| 1 | 2 | 3 |
| | | |

| 1 | 2 | 3 |
|---|--|--|
| 1 | Вид объекта недвижимости | Здание |
| 2 | Ранее присвоенный государственный учетный номер здания, сооружения, объекта незавершенного строительства (кадастровый, инвентарный или условный номер) | — |
| 3 | Кадастровый номер земельного участка (земельных участков), в границах которого (которых) расположено здание, сооружение, объект незавершенного строительства | 43:05:330701:334 |
| 4 | Номер кадастрового квартала (кадастровых кварталов), в пределах которого (которых) расположено здание, сооружение, объекта незавершенного строительства | 43:05:330701 |
| 5 | Адрес здания, сооружения, объекта незавершенного строительства | — |
| | Местоположение здания, сооружения, объекта незавершенного строительства | Российская Федерация, Кировская область, Верхнекамский р-н, Кирс г, Панферова ул, д 32 |
| | Дополнительные сведения о местоположении | — |
| 6 | Иные сведения | — |

1. Сведения о характерных точках контура

вид объекта недвижимости (здание, сооружение, объект незавершенного строительства)

кадастровый номер (обозначение) 43:05:330701:1098

Зона № 3

| Номер контура | Номера характерных точек контура | Существующие | | | Уточненные | | | Метод определения координат | Средняя квадратическая погрешность определения координат характерной точки (Mt), м | Формулы, примененные для расчета средней квадратической погрешности определения координат характерной точки (Mt), м |
|---------------|----------------------------------|---------------|---|------|---------------|--------------|------|---|--|---|
| | | координаты, м | | R, м | координаты, м | | R, м | | | |
| | | X | Y | | X | Y | | | | |
| 1 | 2 | 3 | 4 | 5 | 6 | 7 | 8 | 9 | 10 | 11 |
| — | н223520 | — | — | — | 667 891,93 | 3 175 910,30 | — | Метод спутниковых геодезических измерений (определений) | 0,10 | — |
| | н223530 | — | — | — | 667 894,62 | 3 175 918,70 | — | | | |

| 1 | 2 | 3 | 4 | 5 | 6 | 7 | 8 | 9 | 10 | 11 |
|---|---------|---|---|---|------------|--------------|---|---|------|----|
| — | н223540 | — | — | — | 667 886,90 | 3 175 921,18 | — | Метод спутниковых геодезических измерений (определений) | 0,10 | — |
| | н223550 | — | — | — | 667 884,21 | 3 175 912,78 | — | | | |
| | н223520 | — | — | — | 667 891,93 | 3 175 910,30 | — | | | |

2. Характеристики здания, сооружения, объекта незавершенного строительства с кадастровым номером (обозначением) 43:05:330701:1098

| № п/п | Наименование характеристики | Значение характеристики |
|-------|--|---|
| 1 | 2 | 3 |
| 1 | Вид объекта недвижимости | Здание |
| 2 | Ранее присвоенный государственный учетный номер здания, сооружения, объекта незавершенного строительства (кадастровый, инвентарный или условный номер) | — |
| 3 | Кадастровый номер земельного участка (земельных участков), в границах которого (которых) расположено здание, сооружение, объект незавершенного строительства | 43:05:330701:446 |
| 4 | Номер кадастрового квартала (кадастровых кварталов), в пределах которого (которых) расположено здание, сооружение, объекта незавершенного строительства | 43:05:330701 |
| 5 | Адрес здания, сооружения, объекта незавершенного строительства | — |
| | Местоположение здания, сооружения, объекта незавершенного строительства | Российская Федерация, Кировская область, Верхнекамский р-н, Кирс г, Панферова ул, д 7 |
| | Дополнительные сведения о местоположении | — |
| 6 | Иные сведения | — |

1. Сведения о характерных точках контура

вид объекта недвижимости (здание, сооружение, объект незавершенного строительства)

кадастровый номер (обозначение) 43:05:330701:1095

Зона № 3

| Номер контура | Номера характерных точек контура | Существующие | | | Уточненные | | | Метод определения координат | Средняя квадратическая погрешность определения координат характерной точки (Mt), м | Формулы, примененные для расчета средней квадратической погрешности определения координат характерной точки (Mt), м |
|---------------|----------------------------------|---------------|---|------|---------------|--------------|------|---|--|---|
| | | координаты, м | | R, м | координаты, м | | R, м | | | |
| | | X | Y | | X | Y | | | | |
| 1 | 2 | 3 | 4 | 5 | 6 | 7 | 8 | 9 | 10 | 11 |
| — | н22204О | — | — | — | 668 275,93 | 3 175 706,26 | — | Метод спутниковых геодезических измерений (определений) | 0,10 | — |
| | н22205О | — | — | — | 668 269,57 | 3 175 710,36 | — | | | |
| | н22206О | — | — | — | 668 274,44 | 3 175 717,90 | — | | | |
| | н22207О | — | — | — | 668 280,39 | 3 175 714,05 | — | | | |
| | н22204О | — | — | — | 668 275,93 | 3 175 706,26 | — | | | |

2. Характеристики здания, сооружения, объекта незавершенного строительства с кадастровым номером (обозначением) 43:05:330701:1095

| № п/п | Наименование характеристики | Значение характеристики |
|-------|--|-------------------------|
| 1 | 2 | 3 |
| 1 | Вид объекта недвижимости | Здание |
| 2 | Ранее присвоенный государственный учетный номер здания, сооружения, объекта незавершенного строительства (кадастровый, инвентарный или условный номер) | — |

| 1 | 2 | 3 |
|---|--|--|
| 3 | Кадастровый номер земельного участка (земельных участков), в границах которого (которых) расположено здание, сооружение, объект незавершенного строительства | 43:05:330701:1228 |
| 4 | Номер кадастрового квартала (кадастровых кварталов), в пределах которого (которых) расположено здание, сооружение, объекта незавершенного строительства | 43:05:330701 |
| 5 | Адрес здания, сооружения, объекта незавершенного строительства | — |
| | Местоположение здания, сооружения, объекта незавершенного строительства | Российская Федерация, Кировская область, Верхнекамский р-н, Кирс г, Панферова ул, д 34 |
| | Дополнительные сведения о местоположении | — |
| 6 | Иные сведения | — |

1. Сведения о характерных точках контура

вид объекта недвижимости (здание, сооружение, объект незавершенного строительства)

кадастровый номер (обозначение) 43:05:330701:1081

Зона № 3

| Номер контура | Номера характерных точек контура | Существующие | | | Уточненные | | | Метод определения координат | Средняя квадратическая погрешность определения координат характерной точки (Mt), м | Формулы, примененные для расчета средней квадратической погрешности определения координат характерной точки (Mt), м |
|---------------|----------------------------------|---------------|---|------|---------------|--------------|------|---|--|---|
| | | координаты, м | | R, м | координаты, м | | R, м | | | |
| | | X | Y | | X | Y | | | | |
| 1 | 2 | 3 | 4 | 5 | 6 | 7 | 8 | 9 | 10 | 11 |
| — | н221120 | — | — | — | 668 589,15 | 3 175 829,14 | — | Метод спутниковых геодезических измерений (определений) | 0,10 | — |
| | н221130 | — | — | — | 668 597,09 | 3 175 840,18 | — | | | |
| | н221140 | — | — | — | 668 598,13 | 3 175 839,44 | — | | | |

| 1 | 2 | 3 | 4 | 5 | 6 | 7 | 8 | 9 | 10 | 11 |
|---------|---------|---|---|------------|--------------|--------------|---|---|------|----|
| — | Н221150 | — | — | — | 668 599,97 | 3 175 841,99 | — | Метод спутниковых геодезических измерений (определений) | 0,10 | — |
| | Н221160 | — | — | — | 668 598,93 | 3 175 842,74 | — | | | |
| | Н221170 | — | — | — | 668 599,73 | 3 175 843,85 | — | | | |
| | Н221180 | — | — | — | 668 592,21 | 3 175 849,26 | — | | | |
| | Н221190 | — | — | — | 668 591,54 | 3 175 848,31 | — | | | |
| | Н221200 | — | — | — | 668 589,75 | 3 175 849,60 | — | | | |
| | Н221210 | — | — | — | 668 577,86 | 3 175 833,07 | — | | | |
| | Н221220 | — | — | — | 668 579,81 | 3 175 831,67 | — | | | |
| | Н221230 | — | — | — | 668 579,25 | 3 175 830,89 | — | | | |
| | Н221240 | — | — | — | 668 584,83 | 3 175 826,89 | — | | | |
| | Н221250 | — | — | — | 668 585,50 | 3 175 827,82 | — | | | |
| Н221260 | — | — | — | 668 588,34 | 3 175 825,77 | — | | | | |

| 1 | 2 | 3 | 4 | 5 | 6 | 7 | 8 | 9 | 10 | 11 |
|---|---------|---|---|---|------------|--------------|---|---|------|----|
| — | н221270 | — | — | — | 668 590,21 | 3 175 828,37 | — | Метод спутниковых геодезических измерений (определений) | 0,10 | — |
| | н221120 | — | — | — | 668 589,15 | 3 175 829,14 | — | | | |

2. Характеристики здания, сооружения, объекта незавершенного строительства с кадастровым номером (обозначением) 43:05:330701:1081

| № п/п | Наименование характеристики | Значение характеристики |
|-------|--|--|
| 1 | 2 | 3 |
| 1 | Вид объекта недвижимости | Здание |
| 2 | Ранее присвоенный государственный учетный номер здания, сооружения, объекта незавершенного строительства (кадастровый, инвентарный или условный номер) | — |
| 3 | Кадастровый номер земельного участка (земельных участков), в границах которого (которых) расположено здание, сооружение, объект незавершенного строительства | — |
| 4 | Номер кадастрового квартала (кадастровых кварталов), в пределах которого (которых) расположено здание, сооружение, объекта незавершенного строительства | 43:05:330701 |
| 5 | Адрес здания, сооружения, объекта незавершенного строительства | — |
| | Местоположение здания, сооружения, объекта незавершенного строительства | Российская Федерация, Кировская область, Верхнекамский р-н, Кирс г, Октябрьская ул, д 61 |
| | Дополнительные сведения о местоположении | — |
| 6 | Иные сведения | — |

1. Сведения о характерных точках контура

вид объекта недвижимости (здание, сооружение, объект незавершенного строительства)

кадастровый номер (обозначение) 43:05:330701:1077

Зона № 3

| Номер контура | Номера характерных точек контура | Существующие | | | Уточненные | | | Метод определения координат | Средняя квадратическая погрешность определения координат характерной точки (Mt), м | Формулы, примененные для расчета средней квадратической погрешности определения координат характерной точки (Mt), м |
|---------------|----------------------------------|---------------|---|------|---------------|--------------|------|---|--|---|
| | | координаты, м | | R, м | координаты, м | | R, м | | | |
| | | X | Y | | X | Y | | | | |
| 1 | 2 | 3 | 4 | 5 | 6 | 7 | 8 | 9 | 10 | 11 |
| — | н231160 | — | — | — | 668 593,29 | 3 175 484,48 | — | Метод спутниковых геодезических измерений (определений) | 0,10 | — |
| | н231170 | — | — | — | 668 585,49 | 3 175 490,92 | — | | | |
| | н231180 | — | — | — | 668 593,29 | 3 175 500,38 | — | | | |
| | н231190 | — | — | — | 668 601,10 | 3 175 493,95 | — | | | |
| | н231160 | — | — | — | 668 593,29 | 3 175 484,48 | — | | | |

2. Характеристики здания, сооружения, объекта незавершенного строительства с кадастровым номером (обозначением) 43:05:330701:1077

| № п/п | Наименование характеристики | Значение характеристики |
|-------|--|-------------------------|
| 1 | 2 | 3 |
| 1 | Вид объекта недвижимости | Здание |
| 2 | Ранее присвоенный государственный учетный номер здания, сооружения, объекта незавершенного строительства (кадастровый, инвентарный или условный номер) | — |

| 1 | 2 | 3 |
|---|--|--|
| 3 | Кадастровый номер земельного участка (земельных участков), в границах которого (которых) расположено здание, сооружение, объект незавершенного строительства | 43:05:330701:260 |
| 4 | Номер кадастрового квартала (кадастровых кварталов), в пределах которого (которых) расположено здание, сооружение, объекта незавершенного строительства | 43:05:330701 |
| 5 | Адрес здания, сооружения, объекта незавершенного строительства | — |
| | Местоположение здания, сооружения, объекта незавершенного строительства | Российская Федерация, Кировская область, Верхнекамский р-н, Кирс г, Большевиков ул, д 19 |
| | Дополнительные сведения о местоположении | — |
| 6 | Иные сведения | — |

1. Сведения о характерных точках контура

вид объекта недвижимости (здание, сооружение, объект незавершенного строительства)

кадастровый номер (обозначение) 43:05:330701:1075

Зона № 3

| Номер контура | Номера характерных точек контура | Существующие | | | Уточненные | | | Метод определения координат | Средняя квадратическая погрешность определения координат характерной точки (Mt), м | Формулы, примененные для расчета средней квадратической погрешности определения координат характерной точки (Mt), м |
|---------------|----------------------------------|---------------|---|------|---------------|--------------|------|---|--|---|
| | | координаты, м | | R, м | координаты, м | | R, м | | | |
| | | X | Y | | X | Y | | | | |
| 1 | 2 | 3 | 4 | 5 | 6 | 7 | 8 | 9 | 10 | 11 |
| — | н23104О | — | — | — | 668 547,17 | 3 175 511,69 | — | Метод спутниковых геодезических измерений (определений) | 0,10 | — |
| | н23105О | — | — | — | 668 556,92 | 3 175 504,21 | — | | | |
| | н23106О | — | — | — | 668 582,52 | 3 175 535,57 | — | | | |

| 1 | 2 | 3 | 4 | 5 | 6 | 7 | 8 | 9 | 10 | 11 |
|---|---------|---|---|---|------------|--------------|---|---|------|----|
| — | н231070 | — | — | — | 668 573,00 | 3 175 543,34 | — | Метод спутниковых геодезических измерений (определений) | 0,10 | — |
| | н231040 | — | — | — | 668 547,17 | 3 175 511,69 | — | | | |

2. Характеристики здания, сооружения, объекта незавершенного строительства с кадастровым номером (обозначением) 43:05:330701:1075

| № п/п | Наименование характеристики | Значение характеристики |
|-------|--|--|
| 1 | 2 | 3 |
| 1 | Вид объекта недвижимости | Здание |
| 2 | Ранее присвоенный государственный учетный номер здания, сооружения, объекта незавершенного строительства (кадастровый, инвентарный или условный номер) | — |
| 3 | Кадастровый номер земельного участка (земельных участков), в границах которого (которых) расположено здание, сооружение, объект незавершенного строительства | 43:05:330701:260 |
| 4 | Номер кадастрового квартала (кадастровых кварталов), в пределах которого (которых) расположено здание, сооружение, объекта незавершенного строительства | 43:05:330701 |
| 5 | Адрес здания, сооружения, объекта незавершенного строительства | — |
| | Местоположение здания, сооружения, объекта незавершенного строительства | Российская Федерация, Кировская область, Верхнекамский р-н, Кирс г, Большевиков ул, д 19 |
| | Дополнительные сведения о местоположении | — |
| 6 | Иные сведения | — |

1. Сведения о характерных точках контура

вид объекта недвижимости (здание, сооружение, объект незавершенного строительства)

кадастровый номер (обозначение) 43:05:330701:1074

Зона № 3

| Номер контура | Номера характерных точек контура | Существующие | | | Уточненные | | | Метод определения координат | Средняя квадратическая погрешность определения координат характерной точки (Mt), м | Формулы, примененные для расчета средней квадратической погрешности определения координат характерной точки (Mt), м |
|---------------|----------------------------------|---------------|---|------|---------------|--------------|------|---|--|---|
| | | координаты, м | | R, м | координаты, м | | R, м | | | |
| | | X | Y | | X | Y | | | | |
| 1 | 2 | 3 | 4 | 5 | 6 | 7 | 8 | 9 | 10 | 11 |
| — | н230230 | — | — | — | 668 305,78 | 3 176 276,38 | — | Метод спутниковых геодезических измерений (определений) | 0,10 | — |
| | н230240 | — | — | — | 668 296,83 | 3 176 276,90 | — | | | |
| | н230250 | — | — | — | 668 297,24 | 3 176 283,97 | — | | | |
| | н230260 | — | — | — | 668 306,19 | 3 176 283,45 | — | | | |
| | н230230 | — | — | — | 668 305,78 | 3 176 276,38 | — | | | |

2. Характеристики здания, сооружения, объекта незавершенного строительства с кадастровым номером (обозначением) 43:05:330701:1074

| № п/п | Наименование характеристики | Значение характеристики |
|-------|--|-------------------------|
| 1 | 2 | 3 |
| 1 | Вид объекта недвижимости | Здание |
| 2 | Ранее присвоенный государственный учетный номер здания, сооружения, объекта незавершенного строительства (кадастровый, инвентарный или условный номер) | — |

| 1 | 2 | 3 |
|---|--|---|
| 3 | Кадастровый номер земельного участка (земельных участков), в границах которого (которых) расположено здание, сооружение, объект незавершенного строительства | — |
| 4 | Номер кадастрового квартала (кадастровых кварталов), в пределах которого (которых) расположено здание, сооружение, объекта незавершенного строительства | 43:05:330701 |
| 5 | Адрес здания, сооружения, объекта незавершенного строительства | — |
| | Местоположение здания, сооружения, объекта незавершенного строительства | Российская Федерация, Кировская область, Верхнекамский р-н, Кирс г, Сосновая ул, д 16 |
| | Дополнительные сведения о местоположении | — |
| 6 | Иные сведения | — |

1. Сведения о характерных точках контура

вид объекта недвижимости (здание, сооружение, объект незавершенного строительства)

кадастровый номер (обозначение) 43:05:330701:1072

Зона № 3

| Номер контура | Номера характерных точек контура | Существующие | | | Уточненные | | | Метод определения координат | Средняя квадратическая погрешность определения координат характерной точки (Mt), м | Формулы, примененные для расчета средней квадратической погрешности определения координат характерной точки (Mt), м |
|---------------|----------------------------------|---------------|---|------|---------------|--------------|------|---|--|---|
| | | координаты, м | | R, м | координаты, м | | R, м | | | |
| | | X | Y | | X | Y | | | | |
| 1 | 2 | 3 | 4 | 5 | 6 | 7 | 8 | 9 | 10 | 11 |
| — | н231120 | — | — | — | 668 584,74 | 3 175 474,23 | — | Метод спутниковых геодезических измерений (определений) | 0,10 | — |
| | н231130 | — | — | — | 668 578,42 | 3 175 466,32 | — | | | |
| | н231140 | — | — | — | 668 561,70 | 3 175 479,69 | — | | | |

| 1 | 2 | 3 | 4 | 5 | 6 | 7 | 8 | 9 | 10 | 11 |
|---|---------|---|---|---|------------|--------------|---|---|------|----|
| — | н231150 | — | — | — | 668 568,03 | 3 175 487,60 | — | Метод спутниковых геодезических измерений (определений) | 0,10 | — |
| | н231120 | — | — | — | 668 584,74 | 3 175 474,23 | — | | | |

2. Характеристики здания, сооружения, объекта незавершенного строительства с кадастровым номером (обозначением) 43:05:330701:1072

| № п/п | Наименование характеристики | Значение характеристики |
|-------|--|--|
| 1 | 2 | 3 |
| 1 | Вид объекта недвижимости | Здание |
| 2 | Ранее присвоенный государственный учетный номер здания, сооружения, объекта незавершенного строительства (кадастровый, инвентарный или условный номер) | — |
| 3 | Кадастровый номер земельного участка (земельных участков), в границах которого (которых) расположено здание, сооружение, объект незавершенного строительства | 43:05:330701:260 |
| 4 | Номер кадастрового квартала (кадастровых кварталов), в пределах которого (которых) расположено здание, сооружение, объекта незавершенного строительства | 43:05:330701 |
| 5 | Адрес здания, сооружения, объекта незавершенного строительства | — |
| | Местоположение здания, сооружения, объекта незавершенного строительства | Российская Федерация, Кировская область, Верхнекамский р-н, Кирс г, Большевиков ул, д 19 |
| | Дополнительные сведения о местоположении | — |
| 6 | Иные сведения | — |

1. Сведения о характерных точках контура

вид объекта недвижимости (здание, сооружение, объект незавершенного строительства)

кадастровый номер (обозначение) 43:05:330701:1070

Зона № 3

| Номер контура | Номера характерных точек контура | Существующие | | | Уточненные | | | Метод определения координат | Средняя квадратическая погрешность определения координат характерной точки (Mt), м | Формулы, примененные для расчета средней квадратической погрешности определения координат характерной точки (Mt), м |
|---------------|----------------------------------|---------------|---|------|---------------|--------------|------|---|--|---|
| | | координаты, м | | R, м | координаты, м | | R, м | | | |
| | | X | Y | | X | Y | | | | |
| 1 | 2 | 3 | 4 | 5 | 6 | 7 | 8 | 9 | 10 | 11 |
| — | н23104O | — | — | — | 668 547,17 | 3 175 511,69 | — | Метод спутниковых геодезических измерений (определений) | 0,10 | — |
| | н23105O | — | — | — | 668 556,92 | 3 175 504,21 | — | | | |
| | н23106O | — | — | — | 668 582,52 | 3 175 535,57 | — | | | |
| | н23107O | — | — | — | 668 573,00 | 3 175 543,34 | — | | | |
| | н23104O | — | — | — | 668 547,17 | 3 175 511,69 | — | | | |

2. Характеристики здания, сооружения, объекта незавершенного строительства с кадастровым номером (обозначением) 43:05:330701:1070

| № п/п | Наименование характеристики | Значение характеристики |
|-------|--|-------------------------|
| 1 | 2 | 3 |
| 1 | Вид объекта недвижимости | Здание |
| 2 | Ранее присвоенный государственный учетный номер здания, сооружения, объекта незавершенного строительства (кадастровый, инвентарный или условный номер) | — |

| 1 | 2 | 3 |
|---|--|--|
| 3 | Кадастровый номер земельного участка (земельных участков), в границах которого (которых) расположено здание, сооружение, объект незавершенного строительства | 43:05:330701:260 |
| 4 | Номер кадастрового квартала (кадастровых кварталов), в пределах которого (которых) расположено здание, сооружение, объекта незавершенного строительства | 43:05:330701 |
| 5 | Адрес здания, сооружения, объекта незавершенного строительства | — |
| | Местоположение здания, сооружения, объекта незавершенного строительства | Российская Федерация, Кировская область, Верхнекамский р-н, Кирс г, Большевиков ул, д 19 |
| | Дополнительные сведения о местоположении | — |
| 6 | Иные сведения | — |

1. Сведения о характерных точках контура

вид объекта недвижимости (здание, сооружение, объект незавершенного строительства)

кадастровый номер (обозначение) 43:05:330701:1061

Зона № 3

| Номер контура | Номера характерных точек контура | Существующие | | | Уточненные | | | Метод определения координат | Средняя квадратическая погрешность определения координат характерной точки (Mt), м | Формулы, примененные для расчета средней квадратической погрешности определения координат характерной точки (Mt), м |
|---------------|----------------------------------|---------------|---|------|---------------|--------------|------|---|--|---|
| | | координаты, м | | R, м | координаты, м | | R, м | | | |
| | | X | Y | | X | Y | | | | |
| 1 | 2 | 3 | 4 | 5 | 6 | 7 | 8 | 9 | 10 | 11 |
| — | н231400 | — | — | — | 668 094,73 | 3 175 141,07 | — | Метод спутниковых геодезических измерений (определений) | 0,10 | — |
| | н231410 | — | — | — | 668 099,90 | 3 175 148,31 | — | | | |
| | н231420 | — | — | — | 668 092,69 | 3 175 153,45 | — | | | |

| 1 | 2 | 3 | 4 | 5 | 6 | 7 | 8 | 9 | 10 | 11 |
|---|---------|---|---|---|------------|--------------|---|---|------|----|
| — | н231430 | — | — | — | 668 087,52 | 3 175 146,20 | — | Метод спутниковых геодезических измерений (определений) | 0,10 | — |
| | н231400 | — | — | — | 668 094,73 | 3 175 141,07 | — | | | |

2. Характеристики здания, сооружения, объекта незавершенного строительства с кадастровым номером (обозначением) 43:05:330701:1061

| № п/п | Наименование характеристики | Значение характеристики |
|-------|--|--|
| 1 | 2 | 3 |
| 1 | Вид объекта недвижимости | Здание |
| 2 | Ранее присвоенный государственный учетный номер здания, сооружения, объекта незавершенного строительства (кадастровый, инвентарный или условный номер) | — |
| 3 | Кадастровый номер земельного участка (земельных участков), в границах которого (которых) расположено здание, сооружение, объект незавершенного строительства | 43:05:330701:522 |
| 4 | Номер кадастрового квартала (кадастровых кварталов), в пределах которого (которых) расположено здание, сооружение, объекта незавершенного строительства | 43:05:330701 |
| 5 | Адрес здания, сооружения, объекта незавершенного строительства | — |
| | Местоположение здания, сооружения, объекта незавершенного строительства | Российская Федерация, Кировская область, Верхнекамский р-н, Кирс г, Октябрьская ул, д 19 |
| | Дополнительные сведения о местоположении | — |
| 6 | Иные сведения | — |

| I. Сведения о характерных точках контура | | | | | | | | | | |
|--|----------------------------------|---------------|---|------|---------------|--------------|------|---|--|---|
| вид объекта недвижимости (здание, сооружение, объект незавершенного строительства) | | | | | | | | | | |
| кадастровый номер (обозначение) 43:05:330701:1059 | | | | | | | | | | |
| Зона № 3 | | | | | | | | | | |
| Номер контура | Номера характерных точек контура | Существующие | | | Уточненные | | | Метод определения координат | Средняя квадратическая погрешность определения координат характерной точки (Mt), м | Формулы, примененные для расчета средней квадратической погрешности определения координат характерной точки (Mt), м |
| | | координаты, м | | R, м | координаты, м | | R, м | | | |
| | | X | Y | | X | Y | | | | |
| 1 | 2 | 3 | 4 | 5 | 6 | 7 | 8 | 9 | 10 | 11 |
| — | н222160 | — | — | — | 668 107,52 | 3 176 254,15 | — | Метод спутниковых геодезических измерений (определений) | 0,10 | — |
| | н222170 | — | — | — | 668 106,49 | 3 176 274,06 | — | | | |
| | н222180 | — | — | — | 668 092,97 | 3 176 273,36 | — | | | |
| | н222190 | — | — | — | 668 092,97 | 3 176 268,37 | — | | | |
| | н222200 | — | — | — | 668 091,30 | 3 176 268,37 | — | | | |
| | н222210 | — | — | — | 668 091,30 | 3 176 263,98 | — | | | |
| | н222220 | — | — | — | 668 093,11 | 3 176 263,98 | — | | | |
| | н222230 | — | — | — | 668 093,90 | 3 176 253,45 | — | | | |

| 1 | 2 | 3 | 4 | 5 | 6 | 7 | 8 | 9 | 10 | 11 |
|---|---------|---|---|---|------------|--------------|---|---|------|----|
| — | н222400 | — | — | — | 667 948,75 | 3 175 930,32 | — | Метод спутниковых геодезических измерений (определений) | 0,10 | — |
| | н222410 | — | — | — | 667 951,36 | 3 175 938,76 | — | | | |
| | н222420 | — | — | — | 667 941,55 | 3 175 941,79 | — | | | |
| | н222430 | — | — | — | 667 939,47 | 3 175 935,03 | — | | | |
| | н222440 | — | — | — | 667 944,47 | 3 175 933,48 | — | | | |
| | н222450 | — | — | — | 667 943,95 | 3 175 931,80 | — | | | |
| | н222400 | — | — | — | 667 948,75 | 3 175 930,32 | — | | | |

2. Характеристики здания, сооружения, объекта незавершенного строительства с кадастровым номером (обозначением) 43:05:330701:1058

| № п/п | Наименование характеристики | Значение характеристики |
|-------|--|-------------------------|
| 1 | 2 | 3 |
| 1 | Вид объекта недвижимости | Здание |
| 2 | Ранее присвоенный государственный учетный номер здания, сооружения, объекта незавершенного строительства (кадастровый, инвентарный или условный номер) | — |
| 3 | Кадастровый номер земельного участка (земельных участков), в границах которого (которых) расположено здание, сооружение, объект незавершенного строительства | 43:05:330701:1040 |
| 4 | Номер кадастрового квартала (кадастровых кварталов), в пределах которого (которых) расположено здание, сооружение, объекта незавершенного строительства | 43:05:330701 |

| | | |
|---|---|--|
| 1 | 2 | 3 |
| 5 | Адрес здания, сооружения, объекта незавершенного строительства | — |
| | Местоположение здания, сооружения, объекта незавершенного строительства | Российская Федерация, Кировская область, Верхнекамский р-н, Кирс г, Панферова ул, д 16 |
| | Дополнительные сведения о местоположении | — |
| 6 | Иные сведения | — |

1. Сведения о характерных точках контура

вид объекта недвижимости (здание, сооружение, объект незавершенного строительства)

кадастровый номер (обозначение) 43:05:330701:1050

Зона №

3

| Номер контура | Номера характерных точек контура | Существующие | | | Уточненные | | | Метод определения координат | Средняя квадратическая погрешность определения координат характерной точки (Mt), м | Формулы, примененные для расчета средней квадратической погрешности определения координат характерной точки (Mt), м |
|---------------|----------------------------------|---------------|---|------|---------------|--------------|------|---|--|---|
| | | координаты, м | | R, м | координаты, м | | R, м | | | |
| | | X | Y | | X | Y | | | | |
| 1 | 2 | 3 | 4 | 5 | 6 | 7 | 8 | 9 | 10 | 11 |
| — | н220600 | — | — | — | 667 491,58 | 3 175 790,74 | — | Метод спутниковых геодезических измерений (определений) | 0,10 | — |
| | н220610 | — | — | — | 667 482,21 | 3 175 797,31 | — | | | |
| | н220620 | — | — | — | 667 478,99 | 3 175 792,71 | — | | | |
| | н220630 | — | — | — | 667 479,71 | 3 175 792,21 | — | | | |
| | н220640 | — | — | — | 667 476,68 | 3 175 787,89 | — | | | |

| 1 | 2 | 3 | 4 | 5 | 6 | 7 | 8 | 9 | 10 | 11 |
|---|---------|---|---|---|------------|--------------|---|---|------|----|
| — | н220650 | — | — | — | 667 485,20 | 3 175 782,32 | — | Метод спутниковых геодезических измерений (определений) | 0,10 | — |
| | н220660 | — | — | — | 667 488,10 | 3 175 786,76 | — | | | |
| | н220670 | — | — | — | 667 488,71 | 3 175 786,35 | — | | | |
| | н220600 | — | — | — | 667 491,58 | 3 175 790,74 | — | | | |

2. Характеристики здания, сооружения, объекта незавершенного строительства с кадастровым номером (обозначением) 43:05:330701:1050

| № п/п | Наименование характеристики | Значение характеристики |
|-------|--|---|
| 1 | 2 | 3 |
| 1 | Вид объекта недвижимости | Здание |
| 2 | Ранее присвоенный государственный учетный номер здания, сооружения, объекта незавершенного строительства (кадастровый, инвентарный или условный номер) | — |
| 3 | Кадастровый номер земельного участка (земельных участков), в границах которого (которых) расположено здание, сооружение, объект незавершенного строительства | 43:05:330701:1248 |
| 4 | Номер кадастрового квартала (кадастровых кварталов), в пределах которого (которых) расположено здание, сооружение, объекта незавершенного строительства | 43:05:330701 |
| 5 | Адрес здания, сооружения, объекта незавершенного строительства | — |
| | Местоположение здания, сооружения, объекта незавершенного строительства | Российская Федерация, Кировская область, Верхнекамский р-н, Кирс г, Чехова ул, д 60 |
| | Дополнительные сведения о местоположении | — |
| 6 | Иные сведения | — |

1. Сведения о характерных точках контура

вид объекта недвижимости (здание, сооружение, объект незавершенного строительства)

кадастровый номер (обозначение) 43:05:330701:1001

Зона № 3

| Номер контура | Номера характерных точек контура | Существующие | | | Уточненные | | | Метод определения координат | Средняя квадратическая погрешность определения координат характерной точки (Mt), м | Формулы, примененные для расчета средней квадратической погрешности определения координат характерной точки (Mt), м |
|---------------|----------------------------------|---------------|---|------|---------------|--------------|------|---|--|---|
| | | координаты, м | | R, м | координаты, м | | R, м | | | |
| | | X | Y | | X | Y | | | | |
| 1 | 2 | 3 | 4 | 5 | 6 | 7 | 8 | 9 | 10 | 11 |
| — | н232120 | — | — | — | 668 552,49 | 3 175 862,57 | — | Метод спутниковых геодезических измерений (определений) | 0,10 | — |
| | н232130 | — | — | — | 668 545,52 | 3 175 867,92 | — | | | |
| | н232140 | — | — | — | 668 539,16 | 3 175 858,58 | — | | | |
| | н232150 | — | — | — | 668 546,42 | 3 175 853,64 | — | | | |
| | н232120 | — | — | — | 668 552,49 | 3 175 862,57 | — | | | |

2. Характеристики здания, сооружения, объекта незавершенного строительства с кадастровым номером (обозначением) 43:05:330701:1001

| № п/п | Наименование характеристики | Значение характеристики |
|-------|--|-------------------------|
| 1 | 2 | 3 |
| 1 | Вид объекта недвижимости | Здание |
| 2 | Ранее присвоенный государственный учетный номер здания, сооружения, объекта незавершенного строительства (кадастровый, инвентарный или условный номер) | — |

| 1 | 2 | 3 |
|---|--|--|
| 3 | Кадастровый номер земельного участка (земельных участков), в границах которого (которых) расположено здание, сооружение, объект незавершенного строительства | 43:05:330701:267 |
| 4 | Номер кадастрового квартала (кадастровых кварталов), в пределах которого (которых) расположено здание, сооружение, объекта незавершенного строительства | 43:05:330701 |
| 5 | Адрес здания, сооружения, объекта незавершенного строительства | Российская Федерация, Кировская область, Верхнекамский р-н, Кирс г, Октябрьская ул, д 62 |
| | Местоположение здания, сооружения, объекта незавершенного строительства | — |
| | Дополнительные сведения о местоположении | — |
| 6 | Иные сведения | — |

1. Сведения о характерных точках контура

вид объекта недвижимости (здание, сооружение, объект незавершенного строительства)

кадастровый номер (обозначение) 43:05:330701:994

Зона № 3

| Номер контура | Номера характерных точек контура | Существующие | | | Уточненные | | | Метод определения координат | Средняя квадратическая погрешность определения координат характерной точки (Mt), м | Формулы, примененные для расчета средней квадратической погрешности определения координат характерной точки (Mt), м |
|---------------|----------------------------------|---------------|---|------|---------------|--------------|------|---|--|---|
| | | координаты, м | | R, м | координаты, м | | R, м | | | |
| | | X | Y | | X | Y | | | | |
| 1 | 2 | 3 | 4 | 5 | 6 | 7 | 8 | 9 | 10 | 11 |
| — | н229690 | — | — | — | 667 686,96 | 3 175 682,20 | — | Метод спутниковых геодезических измерений (определений) | 0,10 | — |
| | н229700 | — | — | — | 667 685,32 | 3 175 683,24 | — | | | |
| | н229710 | — | — | — | 667 684,98 | 3 175 682,71 | — | | | |

| 1 | 2 | 3 | 4 | 5 | 6 | 7 | 8 | 9 | 10 | 11 |
|---|---------|---|---|---|------------|--------------|---|---|------|----|
| — | н229720 | — | — | — | 667 678,96 | 3 175 686,87 | — | Метод спутниковых геодезических измерений (определений) | 0,10 | — |
| | н229730 | — | — | — | 667 684,41 | 3 175 694,75 | — | | | |
| | н229740 | — | — | — | 667 690,40 | 3 175 690,61 | — | | | |
| | н229750 | — | — | — | 667 689,89 | 3 175 689,87 | — | | | |
| | н229760 | — | — | — | 667 691,24 | 3 175 688,94 | — | | | |
| | н229690 | — | — | — | 667 686,96 | 3 175 682,20 | — | | | |

2. Характеристики здания, сооружения, объекта незавершенного строительства с кадастровым номером (обозначением) 43:05:330701:994

| № п/п | Наименование характеристики | Значение характеристики |
|-------|--|--|
| 1 | 2 | 3 |
| 1 | Вид объекта недвижимости | Здание |
| 2 | Ранее присвоенный государственный учетный номер здания, сооружения, объекта незавершенного строительства (кадастровый, инвентарный или условный номер) | — |
| 3 | Кадастровый номер земельного участка (земельных участков), в границах которого (которых) расположено здание, сооружение, объект незавершенного строительства | 43:05:330701:394 |
| 4 | Номер кадастрового квартала (кадастровых кварталов), в пределах которого (которых) расположено здание, сооружение, объекта незавершенного строительства | 43:05:330701 |
| 5 | Адрес здания, сооружения, объекта незавершенного строительства | — |
| | Местоположение здания, сооружения, объекта незавершенного строительства | Российская Федерация, Кировская область, Верхнекамский р-н, Кирс г, Чкалова ул, д 63 |
| | Дополнительные сведения о местоположении | — |

| | | |
|---|---------------|---|
| 1 | 2 | 3 |
| 6 | Иные сведения | — |

1. Сведения о характерных точках контура

вид объекта недвижимости (здание, сооружение, объект незавершенного строительства)

кадастровый номер (обозначение) 43:05:330701:993

Зона № 3

| Номер контура | Номера характерных точек контура | Существующие | | | Уточненные | | | Метод определения координат | Средняя квадратическая погрешность определения координат характерной точки (Mt), м | Формулы, примененные для расчета средней квадратической погрешности определения координат характерной точки (Mt), м |
|---------------|----------------------------------|---------------|---|------|---------------|--------------|------|---|--|---|
| | | координаты, м | | R, м | координаты, м | | R, м | | | |
| | | X | Y | | X | Y | | | | |
| 1 | 2 | 3 | 4 | 5 | 6 | 7 | 8 | 9 | 10 | 11 |
| — | н222240 | — | — | — | 667 839,37 | 3 175 300,79 | — | Метод спутниковых геодезических измерений (определений) | 0,10 | — |
| | н222250 | — | — | — | 667 832,17 | 3 175 305,46 | — | | | |
| | н222260 | — | — | — | 667 836,11 | 3 175 311,53 | — | | | |
| | н222270 | — | — | — | 667 842,68 | 3 175 306,66 | — | | | |
| | н222240 | — | — | — | 667 839,37 | 3 175 300,79 | — | | | |

2. Характеристики здания, сооружения, объекта незавершенного строительства с кадастровым номером (обозначением) 43:05:330701:993

| № п/п | Наименование характеристики | Значение характеристики |
|-------|--|-------------------------|
| 1 | 2 | 3 |
| 1 | Вид объекта недвижимости | Здание |
| 2 | Ранее присвоенный государственный учетный номер здания, сооружения, объекта незавершенного строительства (кадастровый, инвентарный или условный номер) | — |

| 1 | 2 | 3 |
|---|--|---|
| 3 | Кадастровый номер земельного участка (земельных участков), в границах которого (которых) расположено здание, сооружение, объект незавершенного строительства | 43:05:330701:110 |
| 4 | Номер кадастрового квартала (кадастровых кварталов), в пределах которого (которых) расположено здание, сооружение, объекта незавершенного строительства | 43:05:330701 |
| 5 | Адрес здания, сооружения, объекта незавершенного строительства | — |
| | Местоположение здания, сооружения, объекта незавершенного строительства | Российская Федерация, Кировская область, Верхнекамский р-н, Кирс г, Поселковая ул, д 34 |
| | Дополнительные сведения о местоположении | — |
| 6 | Иные сведения | — |

1. Сведения о характерных точках контура

вид объекта недвижимости (здание, сооружение, объект незавершенного строительства)

кадастровый номер (обозначение) 43:05:330701:990

Зона № 3

| Номер контура | Номера характерных точек контура | Существующие | | | Уточненные | | | Метод определения координат | Средняя квадратическая погрешность определения координат характерной точки (Mt), м | Формулы, примененные для расчета средней квадратической погрешности определения координат характерной точки (Mt), м |
|---------------|----------------------------------|---------------|---|------|---------------|--------------|------|---|--|---|
| | | координаты, м | | R, м | координаты, м | | R, м | | | |
| | | X | Y | | X | Y | | | | |
| 1 | 2 | 3 | 4 | 5 | 6 | 7 | 8 | 9 | 10 | 11 |
| — | н223620 | — | — | — | 667 663,89 | 3 175 696,07 | — | Метод спутниковых геодезических измерений (определений) | 0,10 | — |
| | н223630 | — | — | — | 667 656,37 | 3 175 701,56 | — | | | |
| | н223640 | — | — | — | 667 652,36 | 3 175 696,07 | — | | | |

| 1 | 2 | 3 | 4 | 5 | 6 | 7 | 8 | 9 | 10 | 11 |
|---|---------|---|---|---|------------|--------------|---|---|------|----|
| — | н223650 | — | — | — | 667 659,12 | 3 175 690,31 | — | Метод спутниковых геодезических измерений (определений) | 0,10 | — |
| | н223620 | — | — | — | 667 663,89 | 3 175 696,07 | — | | | |

2. Характеристики здания, сооружения, объекта незавершенного строительства с кадастровым номером (обозначением) 43:05:330701:990

| № п/п | Наименование характеристики | Значение характеристики |
|-------|--|--|
| 1 | 2 | 3 |
| 1 | Вид объекта недвижимости | Здание |
| 2 | Ранее присвоенный государственный учетный номер здания, сооружения, объекта незавершенного строительства (кадастровый, инвентарный или условный номер) | — |
| 3 | Кадастровый номер земельного участка (земельных участков), в границах которого (которых) расположено здание, сооружение, объект незавершенного строительства | 43:05:330701:427 |
| 4 | Номер кадастрового квартала (кадастровых кварталов), в пределах которого (которых) расположено здание, сооружение, объекта незавершенного строительства | 43:05:330701 |
| 5 | Адрес здания, сооружения, объекта незавершенного строительства | — |
| | Местоположение здания, сооружения, объекта незавершенного строительства | Российская Федерация, Кировская область, Верхнекамский р-н, Кирс г, Чкалова ул, д 50 |
| | Дополнительные сведения о местоположении | — |
| 6 | Иные сведения | — |

1. Сведения о характерных точках контура

вид объекта недвижимости (здание, сооружение, объект незавершенного строительства) _____

кадастровый номер (обозначение) 43:05:330701:989

Зона № 3

| Номер контура | Номера характерных точек контура | Существующие | | | Уточненные | | | Метод определения координат | Средняя квадратическая погрешность определения координат характерной точки (Mt), м | Формулы, примененные для расчета средней квадратической погрешности определения координат характерной точки (Mt), м |
|---------------|----------------------------------|---------------|---|------|---------------|--------------|------|---|--|---|
| | | координаты, м | | R, м | координаты, м | | R, м | | | |
| | | X | Y | | X | Y | | | | |
| 1 | 2 | 3 | 4 | 5 | 6 | 7 | 8 | 9 | 10 | 11 |
| — | н221320 | — | — | — | 668 065,83 | 3 175 169,03 | — | Метод спутниковых геодезических измерений (определений) | 0,10 | — |
| | н221330 | — | — | — | 668 062,00 | 3 175 172,03 | — | | | |
| | н221340 | — | — | — | 668 062,87 | 3 175 173,14 | — | | | |
| | н221350 | — | — | — | 668 061,18 | 3 175 174,46 | — | | | |
| | н221360 | — | — | — | 668 070,64 | 3 175 187,70 | — | | | |
| | н221370 | — | — | — | 668 076,28 | 3 175 183,67 | — | | | |
| | н221320 | — | — | — | 668 065,83 | 3 175 169,03 | — | | | |

2. Характеристики здания, сооружения, объекта незавершенного строительства с кадастровым номером (обозначением) 43:05:330701:989

| № п/п | Наименование характеристики | Значение характеристики |
|-------|-----------------------------|-------------------------|
| 1 | 2 | 3 |
| | | |

| 1 | 2 | 3 |
|---|--|--|
| 1 | Вид объекта недвижимости | Здание |
| 2 | Ранее присвоенный государственный учетный номер здания, сооружения, объекта незавершенного строительства (кадастровый, инвентарный или условный номер) | — |
| 3 | Кадастровый номер земельного участка (земельных участков), в границах которого (которых) расположено здание, сооружение, объект незавершенного строительства | 43:05:330701:433 |
| 4 | Номер кадастрового квартала (кадастровых кварталов), в пределах которого (которых) расположено здание, сооружение, объекта незавершенного строительства | 43:05:330701 |
| 5 | Адрес здания, сооружения, объекта незавершенного строительства | Российская Федерация, Кировская область, Верхнекамский р-н, Кирс г, Октябрьская ул, д 22 |
| | Местоположение здания, сооружения, объекта незавершенного строительства | — |
| | Дополнительные сведения о местоположении | — |
| 6 | Иные сведения | — |

1. Сведения о характерных точках контура

вид объекта недвижимости (здание, сооружение, объект незавершенного строительства)

кадастровый номер (обозначение) 43:05:330701:988

Зона № 3

| Номер контура | Номера характерных точек контура | Существующие | | | Уточненные | | | Метод определения координат | Средняя квадратическая погрешность определения координат характерной точки (Mt), м | Формулы, примененные для расчета средней квадратической погрешности определения координат характерной точки (Mt), м |
|---------------|----------------------------------|---------------|---|------|---------------|--------------|------|---|--|---|
| | | координаты, м | | R, м | координаты, м | | R, м | | | |
| | | X | Y | | X | Y | | | | |
| 1 | 2 | 3 | 4 | 5 | 6 | 7 | 8 | 9 | 10 | 11 |
| — | н231520 | — | — | — | 668 189,13 | 3 175 280,08 | — | Метод спутниковых геодезических измерений (определений) | 0,10 | — |
| | н231530 | — | — | — | 668 185,15 | 3 175 274,27 | — | | | |

| 1 | 2 | 3 | 4 | 5 | 6 | 7 | 8 | 9 | 10 | 11 |
|---|---------|---|---|---|------------|--------------|---|---|------|----|
| — | н231540 | — | — | — | 668 180,66 | 3 175 277,34 | — | Метод спутниковых геодезических измерений (определений) | 0,10 | — |
| | н231550 | — | — | — | 668 184,63 | 3 175 283,15 | — | | | |
| | н231520 | — | — | — | 668 189,13 | 3 175 280,08 | — | | | |

2. Характеристики здания, сооружения, объекта незавершенного строительства с кадастровым номером (обозначением) 43:05:330701:988

| № п/п | Наименование характеристики | Значение характеристики |
|-------|--|--|
| 1 | 2 | 3 |
| 1 | Вид объекта недвижимости | Здание |
| 2 | Ранее присвоенный государственный учетный номер здания, сооружения, объекта незавершенного строительства (кадастровый, инвентарный или условный номер) | — |
| 3 | Кадастровый номер земельного участка (земельных участков), в границах которого (которых) расположено здание, сооружение, объект незавершенного строительства | 43:05:330701:275 |
| 4 | Номер кадастрового квартала (кадастровых кварталов), в пределах которого (которых) расположено здание, сооружение, объекта незавершенного строительства | 43:05:330701 |
| 5 | Адрес здания, сооружения, объекта незавершенного строительства | — |
| | Местоположение здания, сооружения, объекта незавершенного строительства | Российская Федерация, Кировская область, Верхнекамский р-н, Кирс г, Октябрьская ул, д 27 |
| | Дополнительные сведения о местоположении | — |
| 6 | Иные сведения | — |

| 1. Сведения о характерных точках контура | | | | | | | | | | |
|--|----------------------------------|---------------|---|------|---------------|--------------|------|---|--|---|
| вид объекта недвижимости (здание, сооружение, объект незавершенного строительства) | | | | | | | | | | |
| кадастровый номер (обозначение) 43:05:330701:987 | | | | | | | | | | |
| Зона № 3 | | | | | | | | | | |
| Номер контура | Номера характерных точек контура | Существующие | | | Уточненные | | | Метод определения координат | Средняя квадратическая погрешность определения координат характерной точки (Mt), м | Формулы, примененные для расчета средней квадратической погрешности определения координат характерной точки (Mt), м |
| | | координаты, м | | R, м | координаты, м | | R, м | | | |
| | | X | Y | | X | Y | | | | |
| 1 | 2 | 3 | 4 | 5 | 6 | 7 | 8 | 9 | 10 | 11 |
| — | н232160 | — | — | — | 668 577,44 | 3 175 896,71 | — | Метод спутниковых геодезических измерений (определений) | 0,10 | — |
| | н232170 | — | — | — | 668 568,43 | 3 175 903,27 | — | | | |
| | н232180 | — | — | — | 668 562,53 | 3 175 895,15 | — | | | |
| | н232190 | — | — | — | 668 563,81 | 3 175 894,22 | — | | | |
| | н232200 | — | — | — | 668 563,00 | 3 175 893,11 | — | | | |
| | н232210 | — | — | — | 668 568,60 | 3 175 889,04 | — | | | |
| | н232220 | — | — | — | 668 569,57 | 3 175 890,38 | — | | | |
| | н232230 | — | — | — | 668 571,71 | 3 175 888,82 | — | | | |

| 1 | 2 | 3 | 4 | 5 | 6 | 7 | 8 | 9 | 10 | 11 |
|---|---------|---|---|---|------------|--------------|---|---|------|----|
| — | н221940 | — | — | — | 668 523,65 | 3 175 823,94 | — | Метод спутниковых геодезических измерений (определений) | 0,10 | — |
| | н221950 | — | — | — | 668 534,51 | 3 175 838,37 | — | | | |
| | н221960 | — | — | — | 668 525,61 | 3 175 845,07 | — | | | |
| | н221970 | — | — | — | 668 516,61 | 3 175 832,22 | — | | | |
| | н221980 | — | — | — | 668 515,52 | 3 175 832,99 | — | | | |
| | н221990 | — | — | — | 668 513,94 | 3 175 830,74 | — | | | |
| | н222000 | — | — | — | 668 514,82 | 3 175 830,12 | — | | | |
| | н222010 | — | — | — | 668 513,98 | 3 175 828,91 | — | | | |
| | н222020 | — | — | — | 668 521,07 | 3 175 823,94 | — | | | |
| | н222030 | — | — | — | 668 521,92 | 3 175 825,15 | — | | | |
| | н221940 | — | — | — | 668 523,65 | 3 175 823,94 | — | | | |

2. Характеристики здания, сооружения, объекта незавершенного строительства с кадастровым номером (обозначением) 43:05:330701:986

| № п/п | Наименование характеристики | Значение характеристики |
|-------|-----------------------------|-------------------------|
| 1 | 2 | 3 |

| 1 | 2 | 3 |
|---|--|--|
| 1 | Вид объекта недвижимости | Здание |
| 2 | Ранее присвоенный государственный учетный номер здания, сооружения, объекта незавершенного строительства (кадастровый, инвентарный или условный номер) | — |
| 3 | Кадастровый номер земельного участка (земельных участков), в границах которого (которых) расположено здание, сооружение, объект незавершенного строительства | — |
| 4 | Номер кадастрового квартала (кадастровых кварталов), в пределах которого (которых) расположено здание, сооружение, объекта незавершенного строительства | 43:05:330701 |
| 5 | Адрес здания, сооружения, объекта незавершенного строительства | Российская Федерация, Кировская область, Верхнекамский р-н, Кирс г, Октябрьская ул, д 60 |
| | Местоположение здания, сооружения, объекта незавершенного строительства | — |
| | Дополнительные сведения о местоположении | — |
| 6 | Иные сведения | — |

1. Сведения о характерных точках контура

вид объекта недвижимости (здание, сооружение, объект незавершенного строительства)

кадастровый номер (обозначение) 43:05:330701:985

Зона № 3

| Номер контура | Номера характерных точек контура | Существующие | | | Уточненные | | | Метод определения координат | Средняя квадратическая погрешность определения координат характерной точки (Mt), м | Формулы, примененные для расчета средней квадратической погрешности определения координат характерной точки (Mt), м |
|---------------|----------------------------------|---------------|---|------|---------------|--------------|------|---|--|---|
| | | координаты, м | | R, м | координаты, м | | R, м | | | |
| | | X | Y | | X | Y | | | | |
| 1 | 2 | 3 | 4 | 5 | 6 | 7 | 8 | 9 | 10 | 11 |
| — | н221840 | — | — | — | 668 499,42 | 3 175 791,37 | — | Метод спутниковых геодезических измерений (определений) | 0,10 | — |
| | н221850 | — | — | — | 668 496,68 | 3 175 793,07 | — | | | |

| 1 | 2 | 3 | 4 | 5 | 6 | 7 | 8 | 9 | 10 | 11 |
|---------|---------|---|---|------------|--------------|--------------|---|---|------|----|
| — | н221860 | — | — | — | 668 496,08 | 3 175 792,12 | — | Метод спутниковых геодезических измерений (определений) | 0,10 | — |
| | н221870 | — | — | — | 668 493,83 | 3 175 793,52 | — | | | |
| | н221880 | — | — | — | 668 494,43 | 3 175 794,47 | — | | | |
| | н221890 | — | — | — | 668 492,94 | 3 175 795,40 | — | | | |
| | н221900 | — | — | — | 668 505,99 | 3 175 813,14 | — | | | |
| | н221910 | — | — | — | 668 510,24 | 3 175 810,01 | — | | | |
| | н221920 | — | — | — | 668 509,54 | 3 175 809,05 | — | | | |
| | н221930 | — | — | — | 668 511,41 | 3 175 807,67 | — | | | |
| н221840 | — | — | — | 668 499,42 | 3 175 791,37 | — | | | | |

2. Характеристики здания, сооружения, объекта незавершенного строительства с кадастровым номером (обозначением) 43:05:330701:985

| № п/п | Наименование характеристики | Значение характеристики |
|-------|--|-------------------------|
| 1 | 2 | 3 |
| 1 | Вид объекта недвижимости | Здание |
| 2 | Ранее присвоенный государственный учетный номер здания, сооружения, объекта незавершенного строительства (кадастровый, инвентарный или условный номер) | — |

| 1 | 2 | 3 |
|---|--|--|
| 3 | Кадастровый номер земельного участка (земельных участков), в границах которого (которых) расположено здание, сооружение, объект незавершенного строительства | — |
| 4 | Номер кадастрового квартала (кадастровых кварталов), в пределах которого (которых) расположено здание, сооружение, объекта незавершенного строительства | 43:05:330701 |
| 5 | Адрес здания, сооружения, объекта незавершенного строительства | — |
| | Местоположение здания, сооружения, объекта незавершенного строительства | Российская Федерация, Кировская область, Верхнекамский р-н, Кирс г, Октябрьская ул, д 58 |
| | Дополнительные сведения о местоположении | — |
| 6 | Иные сведения | — |

1. Сведения о характерных точках контура

вид объекта недвижимости (здание, сооружение, объект незавершенного строительства)

кадастровый номер (обозначение) 43:05:330701:982

Зона № 3

| Номер контура | Номера характерных точек контура | Существующие | | | Уточненные | | | Метод определения координат | Средняя квадратическая погрешность определения координат характерной точки (Mt), м | Формулы, примененные для расчета средней квадратической погрешности определения координат характерной точки (Mt), м |
|---------------|----------------------------------|---------------|---|------|---------------|--------------|------|---|--|---|
| | | координаты, м | | R, м | координаты, м | | R, м | | | |
| | | X | Y | | X | Y | | | | |
| 1 | 2 | 3 | 4 | 5 | 6 | 7 | 8 | 9 | 10 | 11 |
| — | н226330 | — | — | — | 667 811,10 | 3 175 255,08 | — | Метод спутниковых геодезических измерений (определений) | 0,10 | — |
| | н226340 | — | — | — | 667 815,77 | 3 175 261,08 | — | | | |
| | н226350 | — | — | — | 667 815,04 | 3 175 261,65 | — | | | |

| 1 | 2 | 3 | 4 | 5 | 6 | 7 | 8 | 9 | 10 | 11 |
|---|---------|---|---|---|------------|--------------|---|---|------|----|
| — | н226360 | — | — | — | 667 815,73 | 3 175 262,53 | — | Метод спутниковых геодезических измерений (определений) | 0,10 | — |
| | н226370 | — | — | — | 667 807,85 | 3 175 268,66 | — | | | |
| | н226380 | — | — | — | 667 803,08 | 3 175 262,53 | — | | | |
| | н226390 | — | — | — | 667 804,49 | 3 175 261,43 | — | | | |
| | н226400 | — | — | — | 667 803,90 | 3 175 260,68 | — | | | |
| | н226330 | — | — | — | 667 811,10 | 3 175 255,08 | — | | | |

2. Характеристики здания, сооружения, объекта незавершенного строительства с кадастровым номером (обозначением) 43:05:330701:982

| № п/п | Наименование характеристики | Значение характеристики |
|-------|--|---|
| 1 | 2 | 3 |
| 1 | Вид объекта недвижимости | Здание |
| 2 | Ранее присвоенный государственный учетный номер здания, сооружения, объекта незавершенного строительства (кадастровый, инвентарный или условный номер) | — |
| 3 | Кадастровый номер земельного участка (земельных участков), в границах которого (которых) расположено здание, сооружение, объект незавершенного строительства | 43:05:330701:413 |
| 4 | Номер кадастрового квартала (кадастровых кварталов), в пределах которого (которых) расположено здание, сооружение, объекта незавершенного строительства | 43:05:330701 |
| 5 | Адрес здания, сооружения, объекта незавершенного строительства | — |
| | Местоположение здания, сооружения, объекта незавершенного строительства | Российская Федерация, Кировская область, Верхнекамский р-н, Кирс г, Калинина ул, д 38 |
| | Дополнительные сведения о местоположении | — |

| | | |
|---|---------------|---|
| 1 | 2 | 3 |
| 6 | Иные сведения | — |

1. Сведения о характерных точках контура

вид объекта недвижимости (здание, сооружение, объект незавершенного строительства)

кадастровый номер (обозначение) 43:05:330701:981

Зона № 3

| Номер контура | Номера характерных точек контура | Существующие | | | Уточненные | | | Метод определения координат | Средняя квадратическая погрешность определения координат характерной точки (Mt), м | Формулы, примененные для расчета средней квадратической погрешности определения координат характерной точки (Mt), м |
|---------------|----------------------------------|---------------|---|------|---------------|--------------|------|---|--|---|
| | | координаты, м | | R, м | координаты, м | | R, м | | | |
| | | X | Y | | X | Y | | | | |
| 1 | 2 | 3 | 4 | 5 | 6 | 7 | 8 | 9 | 10 | 11 |
| — | н226730 | — | — | — | 667 578,70 | 3 175 389,72 | — | Метод спутниковых геодезических измерений (определений) | 0,10 | — |
| | н226740 | — | — | — | 667 585,32 | 3 175 398,69 | — | | | |
| | н226750 | — | — | — | 667 578,70 | 3 175 403,57 | — | | | |
| | н226760 | — | — | — | 667 574,92 | 3 175 398,44 | — | | | |
| | н226770 | — | — | — | 667 574,10 | 3 175 399,05 | — | | | |
| | н226780 | — | — | — | 667 571,49 | 3 175 395,50 | — | | | |
| | н226790 | — | — | — | 667 572,61 | 3 175 394,68 | — | | | |

| 1 | 2 | 3 | 4 | 5 | 6 | 7 | 8 | 9 | 10 | 11 |
|---|---------|---|---|---|------------|--------------|---|---|------|----|
| — | н226800 | — | — | — | 667 572,38 | 3 175 394,37 | — | Метод спутниковых геодезических измерений (определений) | 0,10 | — |
| | н226730 | — | — | — | 667 578,70 | 3 175 389,72 | — | | | |

2. Характеристики здания, сооружения, объекта незавершенного строительства с кадастровым номером (обозначением) 43:05:330701:981

| № п/п | Наименование характеристики | Значение характеристики |
|-------|--|---|
| 1 | 2 | 3 |
| 1 | Вид объекта недвижимости | Здание |
| 2 | Ранее присвоенный государственный учетный номер здания, сооружения, объекта незавершенного строительства (кадастровый, инвентарный или условный номер) | — |
| 3 | Кадастровый номер земельного участка (земельных участков), в границах которого (которых) расположено здание, сооружение, объект незавершенного строительства | — |
| 4 | Номер кадастрового квартала (кадастровых кварталов), в пределах которого (которых) расположено здание, сооружение, объекта незавершенного строительства | 43:05:330701 |
| 5 | Адрес здания, сооружения, объекта незавершенного строительства | — |
| | Местоположение здания, сооружения, объекта незавершенного строительства | Российская Федерация, Кировская область, Верхнекамский р-н, Кирс г, Калинина ул, д 13 |
| | Дополнительные сведения о местоположении | — |
| 6 | Иные сведения | — |

1. Сведения о характерных точках контура

вид объекта недвижимости (здание, сооружение, объект незавершенного строительства)

кадастровый номер (обозначение) 43:05:330701:980

Зона № 3

| Номер контура | Номера характерных точек контура | Существующие | | | Уточненные | | | Метод определения координат | Средняя квадратическая погрешность определения координат характерной точки (Mt), м | Формулы, примененные для расчета средней квадратической погрешности определения координат характерной точки (Mt), м |
|---------------|----------------------------------|---------------|---|------|---------------|--------------|------|---|--|---|
| | | координаты, м | | R, м | координаты, м | | R, м | | | |
| | | X | Y | | X | Y | | | | |
| 1 | 2 | 3 | 4 | 5 | 6 | 7 | 8 | 9 | 10 | 11 |
| — | н225530 | — | — | — | 668 269,61 | 3 176 307,91 | — | Метод спутниковых геодезических измерений (определений) | 0,10 | — |
| | н225540 | — | — | — | 668 258,49 | 3 176 307,07 | — | | | |
| | н225550 | — | — | — | 668 256,09 | 3 176 338,75 | — | | | |
| | н225560 | — | — | — | 668 267,21 | 3 176 339,59 | — | | | |
| | н225530 | — | — | — | 668 269,61 | 3 176 307,91 | — | | | |

2. Характеристики здания, сооружения, объекта незавершенного строительства с кадастровым номером (обозначением) 43:05:330701:980

| № п/п | Наименование характеристики | Значение характеристики |
|-------|--|-------------------------|
| 1 | 2 | 3 |
| 1 | Вид объекта недвижимости | Здание |
| 2 | Ранее присвоенный государственный учетный номер здания, сооружения, объекта незавершенного строительства (кадастровый, инвентарный или условный номер) | — |

| 1 | 2 | 3 |
|---|--|--|
| 3 | Кадастровый номер земельного участка (земельных участков), в границах которого (которых) расположено здание, сооружение, объект незавершенного строительства | 43:05:330701:348 |
| 4 | Номер кадастрового квартала (кадастровых кварталов), в пределах которого (которых) расположено здание, сооружение, объекта незавершенного строительства | 43:05:330701 |
| 5 | Адрес здания, сооружения, объекта незавершенного строительства | — |
| | Местоположение здания, сооружения, объекта незавершенного строительства | Российская Федерация, Кировская область, Верхнекамский р-н, Кирс г, Озерный пер, д 1 |
| | Дополнительные сведения о местоположении | — |
| 6 | Иные сведения | — |

1. Сведения о характерных точках контура

вид объекта недвижимости (здание, сооружение, объект незавершенного строительства)

кадастровый номер (обозначение) 43:05:330701:978

Зона № 3

| Номер контура | Номера характерных точек контура | Существующие | | | Уточненные | | | Метод определения координат | Средняя квадратическая погрешность определения координат характерной точки (Mt), м | Формулы, примененные для расчета средней квадратической погрешности определения координат характерной точки (Mt), м |
|---------------|----------------------------------|---------------|---|------|---------------|--------------|------|---|--|---|
| | | координаты, м | | R, м | координаты, м | | R, м | | | |
| | | X | Y | | X | Y | | | | |
| 1 | 2 | 3 | 4 | 5 | 6 | 7 | 8 | 9 | 10 | 11 |
| — | н228520 | — | — | — | 668 030,64 | 3 176 265,49 | — | Метод спутниковых геодезических измерений (определений) | 0,10 | — |
| | н228530 | — | — | — | 668 025,25 | 3 176 334,10 | — | | | |
| | н228540 | — | — | — | 668 017,83 | 3 176 333,52 | — | | | |

| 1 | 2 | 3 | 4 | 5 | 6 | 7 | 8 | 9 | 10 | 11 |
|---|---------|---|---|---|------------|--------------|---|---|------|----|
| — | н228550 | — | — | — | 668 023,21 | 3 176 264,91 | — | Метод спутниковых геодезических измерений (определений) | 0,10 | — |
| | н228520 | — | — | — | 668 030,64 | 3 176 265,49 | — | | | |

2. Характеристики здания, сооружения, объекта незавершенного строительства с кадастровым номером (обозначением) 43:05:330701:978

| № п/п | Наименование характеристики | Значение характеристики |
|-------|--|---|
| 1 | 2 | 3 |
| 1 | Вид объекта недвижимости | Здание |
| 2 | Ранее присвоенный государственный учетный номер здания, сооружения, объекта незавершенного строительства (кадастровый, инвентарный или условный номер) | — |
| 3 | Кадастровый номер земельного участка (земельных участков), в границах которого (которых) расположено здание, сооружение, объект незавершенного строительства | 43:05:330701:1248 |
| 4 | Номер кадастрового квартала (кадастровых кварталов), в пределах которого (которых) расположено здание, сооружение, объекта незавершенного строительства | 43:05:330701 |
| 5 | Адрес здания, сооружения, объекта незавершенного строительства | — |
| | Местоположение здания, сооружения, объекта незавершенного строительства | Российская Федерация, Кировская область, Верхнекамский р-н, Кирс г, Лесоводов ул, д 5 |
| | Дополнительные сведения о местоположении | — |
| 6 | Иные сведения | — |

| I. Сведения о характерных точках контура | | | | | | | | | | |
|--|----------------------------------|---------------|---|------|---------------|--------------|------|---|--|---|
| вид объекта недвижимости (здание, сооружение, объект незавершенного строительства) | | | | | | | | | | |
| кадастровый номер (обозначение) 43:05:330701:977 | | | | | | | | | | |
| Зона № 3 | | | | | | | | | | |
| Номер контура | Номера характерных точек контура | Существующие | | | Уточненные | | | Метод определения координат | Средняя квадратическая погрешность определения координат характерной точки (Mt), м | Формулы, примененные для расчета средней квадратической погрешности определения координат характерной точки (Mt), м |
| | | координаты, м | | R, м | координаты, м | | R, м | | | |
| | | X | Y | | X | Y | | | | |
| 1 | 2 | 3 | 4 | 5 | 6 | 7 | 8 | 9 | 10 | 11 |
| — | н222160 | — | — | — | 668 107,52 | 3 176 254,15 | — | Метод спутниковых геодезических измерений (определений) | 0,10 | — |
| | н222170 | — | — | — | 668 106,49 | 3 176 274,06 | — | | | |
| | н222180 | — | — | — | 668 092,97 | 3 176 273,36 | — | | | |
| | н222190 | — | — | — | 668 092,97 | 3 176 268,37 | — | | | |
| | н222200 | — | — | — | 668 091,30 | 3 176 268,37 | — | | | |
| | н222210 | — | — | — | 668 091,30 | 3 176 263,98 | — | | | |
| | н222220 | — | — | — | 668 093,11 | 3 176 263,98 | — | | | |
| | н222230 | — | — | — | 668 093,90 | 3 176 253,45 | — | | | |

| 1 | 2 | 3 | 4 | 5 | 6 | 7 | 8 | 9 | 10 | 11 |
|---|---------|---|---|---|------------|--------------|---|---|------|----|
| — | н228480 | — | — | — | 668 094,87 | 3 176 291,50 | — | Метод спутниковых геодезических измерений (определений) | 0,10 | — |
| | н228490 | — | — | — | 668 093,45 | 3 176 336,80 | — | | | |
| | н228500 | — | — | — | 668 079,70 | 3 176 336,37 | — | | | |
| | н228510 | — | — | — | 668 081,12 | 3 176 291,07 | — | | | |
| | н228480 | — | — | — | 668 094,87 | 3 176 291,50 | — | | | |

2. Характеристики здания, сооружения, объекта незавершенного строительства с кадастровым номером (обозначением) 43:05:330701:975

| № п/п | Наименование характеристики | Значение характеристики |
|-------|--|---|
| 1 | 2 | 3 |
| 1 | Вид объекта недвижимости | Здание |
| 2 | Ранее присвоенный государственный учетный номер здания, сооружения, объекта незавершенного строительства (кадастровый, инвентарный или условный номер) | — |
| 3 | Кадастровый номер земельного участка (земельных участков), в границах которого (которых) расположено здание, сооружение, объект незавершенного строительства | 43:05:330701:975 |
| 4 | Номер кадастрового квартала (кадастровых кварталов), в пределах которого (которых) расположено здание, сооружение, объекта незавершенного строительства | 43:05:330701 |
| 5 | Адрес здания, сооружения, объекта незавершенного строительства | — |
| | Местоположение здания, сооружения, объекта незавершенного строительства | Российская Федерация, Кировская область, Верхнекамский р-н, Кирс г, Лесоводов ул, д 5 |
| | Дополнительные сведения о местоположении | — |
| 6 | Иные сведения | — |

| 1. Сведения о характерных точках контура | | | | | | | | | | |
|--|----------------------------------|---------------|---|------|---------------|--------------|------|---|--|---|
| вид объекта недвижимости (здание, сооружение, объект незавершенного строительства) | | | | | | | | | | |
| кадастровый номер (обозначение) 43:05:330701:974 | | | | | | | | | | |
| Зона № 3 | | | | | | | | | | |
| Номер контура | Номера характерных точек контура | Существующие | | | Уточненные | | | Метод определения координат | Средняя квадратическая погрешность определения координат характерной точки (Mt), м | Формулы, примененные для расчета средней квадратической погрешности определения координат характерной точки (Mt), м |
| | | координаты, м | | R, м | координаты, м | | R, м | | | |
| | | X | Y | | X | Y | | | | |
| 1 | 2 | 3 | 4 | 5 | 6 | 7 | 8 | 9 | 10 | 11 |
| — | н224340 | — | — | — | 668 214,07 | 3 175 382,98 | — | Метод спутниковых геодезических измерений (определений) | 0,10 | — |
| | н224350 | — | — | — | 668 209,01 | 3 175 386,42 | — | | | |
| | н224360 | — | — | — | 668 208,35 | 3 175 385,46 | — | | | |
| | н224370 | — | — | — | 668 205,06 | 3 175 387,70 | — | | | |
| | н224380 | — | — | — | 668 216,26 | 3 175 405,02 | — | | | |
| | н224390 | — | — | — | 668 217,17 | 3 175 404,43 | — | | | |
| | н224400 | — | — | — | 668 217,81 | 3 175 405,42 | — | | | |
| | н224410 | — | — | — | 668 224,63 | 3 175 401,01 | — | | | |

| 1 | 2 | 3 | 4 | 5 | 6 | 7 | 8 | 9 | 10 | 11 |
|---|---------|---|---|---|------------|--------------|---|---|------|----|
| — | н22442О | — | — | — | 668 223,99 | 3 175 400,02 | — | Метод спутниковых геодезических измерений (определений) | 0,10 | — |
| | н22443О | — | — | — | 668 225,15 | 3 175 399,27 | — | | | |
| | н22434О | — | — | — | 668 214,07 | 3 175 382,98 | — | | | |

2. Характеристики здания, сооружения, объекта незавершенного строительства с кадастровым номером (обозначением) 43:05:330701:974

| № п/п | Наименование характеристики | Значение характеристики |
|-------|--|--|
| 1 | 2 | 3 |
| 1 | Вид объекта недвижимости | Здание |
| 2 | Ранее присвоенный государственный учетный номер здания, сооружения, объекта незавершенного строительства (кадастровый, инвентарный или условный номер) | — |
| 3 | Кадастровый номер земельного участка (земельных участков), в границах которого (которых) расположено здание, сооружение, объект незавершенного строительства | 43:05:330701:70 |
| 4 | Номер кадастрового квартала (кадастровых кварталов), в пределах которого (которых) расположено здание, сооружение, объекта незавершенного строительства | 43:05:330701 |
| 5 | Адрес здания, сооружения, объекта незавершенного строительства | Российская Федерация, Кировская область, Верхнекамский р-н, Кирс г, Октябрьская ул, д 36 |
| | Местоположение здания, сооружения, объекта незавершенного строительства | — |
| | Дополнительные сведения о местоположении | — |
| 6 | Иные сведения | — |

1. Сведения о характерных точках контура

вид объекта недвижимости (здание, сооружение, объект незавершенного строительства)

кадастровый номер (обозначение) 43:05:330701:973

Зона № 3

| Номер контура | Номера характерных точек контура | Существующие | | | Уточненные | | | Метод определения координат | Средняя квадратическая погрешность определения координат характерной точки (Mt), м | Формулы, примененные для расчета средней квадратической погрешности определения координат характерной точки (Mt), м |
|---------------|----------------------------------|---------------|---|------|---------------|--------------|------|---|--|---|
| | | координаты, м | | R, м | координаты, м | | R, м | | | |
| | | X | Y | | X | Y | | | | |
| 1 | 2 | 3 | 4 | 5 | 6 | 7 | 8 | 9 | 10 | 11 |
| — | н222720 | — | — | — | 668 086,19 | 3 175 468,46 | — | Метод спутниковых геодезических измерений (определений) | 0,10 | — |
| | н222730 | — | — | — | 668 081,43 | 3 175 471,28 | — | | | |
| | н222740 | — | — | — | 668 085,07 | 3 175 477,43 | — | | | |
| | н222750 | — | — | — | 668 089,82 | 3 175 474,61 | — | | | |
| | н222720 | — | — | — | 668 086,19 | 3 175 468,46 | — | | | |

2. Характеристики здания, сооружения, объекта незавершенного строительства с кадастровым номером (обозначением) 43:05:330701:973

| № п/п | Наименование характеристики | Значение характеристики |
|-------|--|-------------------------|
| 1 | 2 | 3 |
| 1 | Вид объекта недвижимости | Здание |
| 2 | Ранее присвоенный государственный учетный номер здания, сооружения, объекта незавершенного строительства (кадастровый, инвентарный или условный номер) | — |

| 1 | 2 | 3 |
|---|--|--|
| 3 | Кадастровый номер земельного участка (земельных участков), в границах которого (которых) расположено здание, сооружение, объект незавершенного строительства | 43:05:330701:476 |
| 4 | Номер кадастрового квартала (кадастровых кварталов), в пределах которого (которых) расположено здание, сооружение, объекта незавершенного строительства | 43:05:330701 |
| 5 | Адрес здания, сооружения, объекта незавершенного строительства | — |
| | Местоположение здания, сооружения, объекта незавершенного строительства | Российская Федерация, Кировская область, Верхнекамский р-н, Кирс г, Димитрова ул, д 44 |
| | Дополнительные сведения о местоположении | — |
| 6 | Иные сведения | — |

1. Сведения о характерных точках контура

вид объекта недвижимости (здание, сооружение, объект незавершенного строительства)

кадастровый номер (обозначение) 43:05:330701:972

Зона № 3

| Номер контура | Номера характерных точек контура | Существующие | | | Уточненные | | | Метод определения координат | Средняя квадратическая погрешность определения координат характерной точки (Mt), м | Формулы, примененные для расчета средней квадратической погрешности определения координат характерной точки (Mt), м |
|---------------|----------------------------------|---------------|---|------|---------------|--------------|------|---|--|---|
| | | координаты, м | | R, м | координаты, м | | R, м | | | |
| | | X | Y | | X | Y | | | | |
| 1 | 2 | 3 | 4 | 5 | 6 | 7 | 8 | 9 | 10 | 11 |
| — | н222360 | — | — | — | 668 059,98 | 3 175 485,37 | — | Метод спутниковых геодезических измерений (определений) | 0,10 | — |
| | н222370 | — | — | — | 668 054,50 | 3 175 489,40 | — | | | |
| | н222380 | — | — | — | 668 058,53 | 3 175 495,76 | — | | | |

| 1 | 2 | 3 | 4 | 5 | 6 | 7 | 8 | 9 | 10 | 11 |
|---|---------|---|---|---|------------|--------------|---|---|------|----|
| — | н222390 | — | — | — | 668 064,27 | 3 175 492,13 | — | Метод спутниковых геодезических измерений (определений) | 0,10 | — |
| | н222360 | — | — | — | 668 059,98 | 3 175 485,37 | — | | | |

2. Характеристики здания, сооружения, объекта незавершенного строительства с кадастровым номером (обозначением) 43:05:330701:972

| № п/п | Наименование характеристики | Значение характеристики |
|-------|--|--|
| 1 | 2 | 3 |
| 1 | Вид объекта недвижимости | Здание |
| 2 | Ранее присвоенный государственный учетный номер здания, сооружения, объекта незавершенного строительства (кадастровый, инвентарный или условный номер) | — |
| 3 | Кадастровый номер земельного участка (земельных участков), в границах которого (которых) расположено здание, сооружение, объект незавершенного строительства | 43:05:330701:972 |
| 4 | Номер кадастрового квартала (кадастровых кварталов), в пределах которого (которых) расположено здание, сооружение, объекта незавершенного строительства | 43:05:330701 |
| 5 | Адрес здания, сооружения, объекта незавершенного строительства | — |
| | Местоположение здания, сооружения, объекта незавершенного строительства | Российская Федерация, Кировская область, Верхнекамский р-н, Кирс г, Димитрова ул, д 42 |
| | Дополнительные сведения о местоположении | — |
| 6 | Иные сведения | — |

1. Сведения о характерных точках контура

вид объекта недвижимости (здание, сооружение, объект незавершенного строительства)

кадастровый номер (обозначение) 43:05:330701:971

Зона № 3

| Номер контура | Номера характерных точек контура | Существующие | | | Уточненные | | | Метод определения координат | Средняя квадратическая погрешность определения координат характерной точки (Mt), м | Формулы, примененные для расчета средней квадратической погрешности определения координат характерной точки (Mt), м |
|---------------|----------------------------------|---------------|---|------|---------------|--------------|------|---|--|---|
| | | координаты, м | | R, м | координаты, м | | R, м | | | |
| | | X | Y | | X | Y | | | | |
| 1 | 2 | 3 | 4 | 5 | 6 | 7 | 8 | 9 | 10 | 11 |
| — | н222680 | — | — | — | 668 071,67 | 3 175 446,86 | — | Метод спутниковых геодезических измерений (определений) | 0,10 | — |
| | н222690 | — | — | — | 668 076,95 | 3 175 453,94 | — | | | |
| | н222700 | — | — | — | 668 069,86 | 3 175 456,94 | — | | | |
| | н222710 | — | — | — | 668 065,91 | 3 175 451,15 | — | | | |
| | н222680 | — | — | — | 668 071,67 | 3 175 446,86 | — | | | |

2. Характеристики здания, сооружения, объекта незавершенного строительства с кадастровым номером (обозначением) 43:05:330701:971

| № п/п | Наименование характеристики | Значение характеристики |
|-------|--|-------------------------|
| 1 | 2 | 3 |
| 1 | Вид объекта недвижимости | Здание |
| 2 | Ранее присвоенный государственный учетный номер здания, сооружения, объекта незавершенного строительства (кадастровый, инвентарный или условный номер) | — |

| 1 | 2 | 3 |
|---|--|--|
| 3 | Кадастровый номер земельного участка (земельных участков), в границах которого (которых) расположено здание, сооружение, объект незавершенного строительства | 43:05:330701:435 |
| 4 | Номер кадастрового квартала (кадастровых кварталов), в пределах которого (которых) расположено здание, сооружение, объекта незавершенного строительства | 43:05:330701 |
| 5 | Адрес здания, сооружения, объекта незавершенного строительства | — |
| | Местоположение здания, сооружения, объекта незавершенного строительства | Российская Федерация, Кировская область, Верхнекамский р-н, Кирс г, Димитрова ул, д 37 |
| | Дополнительные сведения о местоположении | — |
| 6 | Иные сведения | — |

1. Сведения о характерных точках контура

вид объекта недвижимости (здание, сооружение, объект незавершенного строительства)

кадастровый номер (обозначение) 43:05:330701:970

Зона № 3

| Номер контура | Номера характерных точек контура | Существующие | | | Уточненные | | | Метод определения координат | Средняя квадратическая погрешность определения координат характерной точки (Mt), м | Формулы, примененные для расчета средней квадратической погрешности определения координат характерной точки (Mt), м |
|---------------|----------------------------------|---------------|---|------|---------------|--------------|------|---|--|---|
| | | координаты, м | | R, м | координаты, м | | R, м | | | |
| | | X | Y | | X | Y | | | | |
| 1 | 2 | 3 | 4 | 5 | 6 | 7 | 8 | 9 | 10 | 11 |
| — | н226850 | — | — | — | 667 624,44 | 3 175 749,50 | — | Метод спутниковых геодезических измерений (определений) | 0,10 | — |
| | н226860 | — | — | — | 667 631,94 | 3 175 760,47 | — | | | |
| | н226870 | — | — | — | 667 642,92 | 3 175 752,96 | — | | | |

| 1 | 2 | 3 | 4 | 5 | 6 | 7 | 8 | 9 | 10 | 11 |
|---|---------|---|---|---|------------|--------------|---|---|------|----|
| — | н226880 | — | — | — | 667 635,84 | 3 175 742,61 | — | Метод спутниковых геодезических измерений (определений) | 0,10 | — |
| | н226890 | — | — | — | 667 632,54 | 3 175 744,86 | — | | | |
| | н226900 | — | — | — | 667 632,12 | 3 175 744,25 | — | | | |
| | н226850 | — | — | — | 667 624,44 | 3 175 749,50 | — | | | |

2. Характеристики здания, сооружения, объекта незавершенного строительства с кадастровым номером (обозначением) 43:05:330701:970

| № п/п | Наименование характеристики | Значение характеристики |
|-------|--|--|
| 1 | 2 | 3 |
| 1 | Вид объекта недвижимости | Здание |
| 2 | Ранее присвоенный государственный учетный номер здания, сооружения, объекта незавершенного строительства (кадастровый, инвентарный или условный номер) | — |
| 3 | Кадастровый номер земельного участка (земельных участков), в границах которого (которых) расположено здание, сооружение, объект незавершенного строительства | 43:05:330701:295 |
| 4 | Номер кадастрового квартала (кадастровых кварталов), в пределах которого (которых) расположено здание, сооружение, объекта незавершенного строительства | 43:05:330701 |
| 5 | Адрес здания, сооружения, объекта незавершенного строительства | — |
| | Местоположение здания, сооружения, объекта незавершенного строительства | Российская Федерация, Кировская область, Верхнекамский р-н, Кирс г, Димитрова ул, д 11 |
| | Дополнительные сведения о местоположении | — |
| 6 | Иные сведения | — |

1. Сведения о характерных точках контура

вид объекта недвижимости (здание, сооружение, объект незавершенного строительства)

кадастровый номер (обозначение) 43:05:330701:969

Зона № 3

| Номер контура | Номера характерных точек контура | Существующие | | | Уточненные | | | Метод определения координат | Средняя квадратическая погрешность определения координат характерной точки (Mt), м | Формулы, примененные для расчета средней квадратической погрешности определения координат характерной точки (Mt), м |
|---------------|----------------------------------|---------------|---|------|---------------|--------------|------|---|--|---|
| | | координаты, м | | R, м | координаты, м | | R, м | | | |
| | | X | Y | | X | Y | | | | |
| 1 | 2 | 3 | 4 | 5 | 6 | 7 | 8 | 9 | 10 | 11 |
| — | н227070 | — | — | — | 667 716,05 | 3 175 726,59 | — | Метод спутниковых геодезических измерений (определений) | 0,10 | — |
| | н227080 | — | — | — | 667 721,89 | 3 175 733,60 | — | | | |
| | н227090 | — | — | — | 667 717,97 | 3 175 736,87 | — | | | |
| | н227070 | — | — | — | 667 712,03 | 3 175 729,74 | — | | | |
| | н227070 | — | — | — | 667 716,05 | 3 175 726,59 | — | | | |

2. Характеристики здания, сооружения, объекта незавершенного строительства с кадастровым номером (обозначением) 43:05:330701:969

| № п/п | Наименование характеристики | Значение характеристики |
|-------|--|-------------------------|
| 1 | 2 | 3 |
| 1 | Вид объекта недвижимости | Здание |
| 2 | Ранее присвоенный государственный учетный номер здания, сооружения, объекта незавершенного строительства (кадастровый, инвентарный или условный номер) | — |

| 1 | 2 | 3 |
|---|--|--|
| 3 | Кадастровый номер земельного участка (земельных участков), в границах которого (которых) расположено здание, сооружение, объект незавершенного строительства | 43:05:330701:251 |
| 4 | Номер кадастрового квартала (кадастровых кварталов), в пределах которого (которых) расположено здание, сооружение, объекта незавершенного строительства | 43:05:330701 |
| 5 | Адрес здания, сооружения, объекта незавершенного строительства | — |
| | Местоположение здания, сооружения, объекта незавершенного строительства | Российская Федерация, Кировская область, Верхнекамский р-н, Кирс г, Димитрова ул, д 10 |
| | Дополнительные сведения о местоположении | — |
| 6 | Иные сведения | — |

1. Сведения о характерных точках контура

вид объекта недвижимости (здание, сооружение, объект незавершенного строительства)

кадастровый номер (обозначение) 43:05:330701:967

Зона № 3

| Номер контура | Номера характерных точек контура | Существующие | | | Уточненные | | | Метод определения координат | Средняя квадратическая погрешность определения координат характерной точки (Mt), м | Формулы, примененные для расчета средней квадратической погрешности определения координат характерной точки (Mt), м |
|---------------|----------------------------------|---------------|---|------|---------------|--------------|------|---|--|---|
| | | координаты, м | | R, м | координаты, м | | R, м | | | |
| | | X | Y | | X | Y | | | | |
| 1 | 2 | 3 | 4 | 5 | 6 | 7 | 8 | 9 | 10 | 11 |
| — | н231270 | — | — | — | 668 054,46 | 3 175 096,57 | — | Метод спутниковых геодезических измерений (определений) | 0,10 | — |
| | н231320 | — | — | — | 668 050,00 | 3 175 090,16 | — | | | |
| | н231330 | — | — | — | 668 061,16 | 3 175 082,39 | — | | | |

| 1 | 2 | 3 | 4 | 5 | 6 | 7 | 8 | 9 | 10 | 11 |
|---|---------|---|---|---|------------|--------------|---|---|------|----|
| — | н231340 | — | — | — | 668 064,35 | 3 175 086,98 | — | Метод спутниковых геодезических измерений (определений) | 0,10 | — |
| | н231350 | — | — | — | 668 059,55 | 3 175 090,33 | — | | | |
| | н231260 | — | — | — | 668 060,83 | 3 175 092,00 | — | | | |
| | н231270 | — | — | — | 668 054,46 | 3 175 096,57 | — | | | |

2. Характеристики здания, сооружения, объекта незавершенного строительства с кадастровым номером (обозначением) 43:05:330701:967

| № п/п | Наименование характеристики | Значение характеристики |
|-------|--|--|
| 1 | 2 | 3 |
| 1 | Вид объекта недвижимости | Здание |
| 2 | Ранее присвоенный государственный учетный номер здания, сооружения, объекта незавершенного строительства (кадастровый, инвентарный или условный номер) | — |
| 3 | Кадастровый номер земельного участка (земельных участков), в границах которого (которых) расположено здание, сооружение, объект незавершенного строительства | 43:05:330701:429 |
| 4 | Номер кадастрового квартала (кадастровых кварталов), в пределах которого (которых) расположено здание, сооружение, объекта незавершенного строительства | 43:05:330701 |
| 5 | Адрес здания, сооружения, объекта незавершенного строительства | — |
| | Местоположение здания, сооружения, объекта незавершенного строительства | Российская Федерация, Кировская область, Верхнекамский р-н, Лесной пгт, Октябрьская ул, д 15 |
| | Дополнительные сведения о местоположении | — |
| 6 | Иные сведения | — |

1. Сведения о характерных точках контура

вид объекта недвижимости (здание, сооружение, объект незавершенного строительства)

кадастровый номер (обозначение) 43:05:330701:965

Зона № 3

| Номер контура | Номера характерных точек контура | Существующие | | | Уточненные | | | Метод определения координат | Средняя квадратическая погрешность определения координат характерной точки (Mt), м | Формулы, примененные для расчета средней квадратической погрешности определения координат характерной точки (Mt), м |
|---------------|----------------------------------|---------------|---|------|---------------|--------------|------|---|--|---|
| | | координаты, м | | R, м | координаты, м | | R, м | | | |
| | | X | Y | | X | Y | | | | |
| 1 | 2 | 3 | 4 | 5 | 6 | 7 | 8 | 9 | 10 | 11 |
| — | н231920 | — | — | — | 668 173,40 | 3 175 248,56 | — | Метод спутниковых геодезических измерений (определений) | 0,10 | — |
| | н231930 | — | — | — | 668 164,42 | 3 175 255,05 | — | | | |
| | н231490 | — | — | — | 668 160,42 | 3 175 249,19 | — | | | |
| | н231480 | — | — | — | 668 169,53 | 3 175 243,16 | — | | | |
| | н231920 | — | — | — | 668 173,40 | 3 175 248,56 | — | | | |

2. Характеристики здания, сооружения, объекта незавершенного строительства с кадастровым номером (обозначением) 43:05:330701:965

| № п/п | Наименование характеристики | Значение характеристики |
|-------|--|-------------------------|
| 1 | 2 | 3 |
| 1 | Вид объекта недвижимости | Здание |
| 2 | Ранее присвоенный государственный учетный номер здания, сооружения, объекта незавершенного строительства (кадастровый, инвентарный или условный номер) | — |

| 1 | 2 | 3 |
|---|--|--|
| 3 | Кадастровый номер земельного участка (земельных участков), в границах которого (которых) расположено здание, сооружение, объект незавершенного строительства | 43:05:330701:440 |
| 4 | Номер кадастрового квартала (кадастровых кварталов), в пределах которого (которых) расположено здание, сооружение, объекта незавершенного строительства | 43:05:330701 |
| 5 | Адрес здания, сооружения, объекта незавершенного строительства | — |
| | Местоположение здания, сооружения, объекта незавершенного строительства | Российская Федерация, Кировская область, Верхнекамский р-н, Лесной пгт, Октябрьская ул, д 25 |
| | Дополнительные сведения о местоположении | — |
| 6 | Иные сведения | — |

1. Сведения о характерных точках контура

вид объекта недвижимости (здание, сооружение, объект незавершенного строительства)

кадастровый номер (обозначение) 43:05:330701:963

Зона № 3

| Номер контура | Номера характерных точек контура | Существующие | | | Уточненные | | | Метод определения координат | Средняя квадратическая погрешность определения координат характерной точки (Mt), м | Формулы, примененные для расчета средней квадратической погрешности определения координат характерной точки (Mt), м |
|---------------|----------------------------------|---------------|---|------|---------------|--------------|------|---|--|---|
| | | координаты, м | | R, м | координаты, м | | R, м | | | |
| | | X | Y | | X | Y | | | | |
| 1 | 2 | 3 | 4 | 5 | 6 | 7 | 8 | 9 | 10 | 11 |
| — | н223940 | — | — | — | 667 548,78 | 3 175 801,11 | — | Метод спутниковых геодезических измерений (определений) | 0,10 | — |
| | н223950 | — | — | — | 667 553,79 | 3 175 808,81 | — | | | |
| | н223960 | — | — | — | 667 551,86 | 3 175 810,07 | — | | | |

| 1 | 2 | 3 | 4 | 5 | 6 | 7 | 8 | 9 | 10 | 11 |
|---|---------|---|---|---|------------|--------------|---|---|------|----|
| — | н223970 | — | — | — | 667 552,93 | 3 175 811,71 | — | Метод спутниковых геодезических измерений (определений) | 0,10 | — |
| | н223980 | — | — | — | 667 539,40 | 3 175 820,52 | — | | | |
| | н223990 | — | — | — | 667 538,36 | 3 175 818,91 | — | | | |
| | н224000 | — | — | — | 667 536,31 | 3 175 820,25 | — | | | |
| | н224010 | — | — | — | 667 531,99 | 3 175 813,62 | — | | | |
| | н224020 | — | — | — | 667 534,22 | 3 175 812,18 | — | | | |
| | н224030 | — | — | — | 667 533,49 | 3 175 811,06 | — | | | |
| | н223940 | — | — | — | 667 548,78 | 3 175 801,11 | — | | | |

2. Характеристики здания, сооружения, объекта незавершенного строительства с кадастровым номером (обозначением) 43:05:330701:963

| № п/п | Наименование характеристики | Значение характеристики |
|-------|--|-------------------------|
| 1 | 2 | 3 |
| 1 | Вид объекта недвижимости | Здание |
| 2 | Ранее присвоенный государственный учетный номер здания, сооружения, объекта незавершенного строительства (кадастровый, инвентарный или условный номер) | — |
| 3 | Кадастровый номер земельного участка (земельных участков), в границах которого (которых) расположено здание, сооружение, объект незавершенного строительства | — |

| 1 | 2 | 3 |
|---|---|---|
| 4 | Номер кадастрового квартала (кадастровых кварталов), в пределах которого (которых) расположено здание, сооружение, объекта незавершенного строительства | 43:05:330701 |
| 5 | Адрес здания, сооружения, объекта незавершенного строительства | — |
| | Местоположение здания, сооружения, объекта незавершенного строительства | Российская Федерация, Кировская область, Верхнекамский р-н, Кирс г, Димитрова ул, д 3 |
| | Дополнительные сведения о местоположении | — |
| 6 | Иные сведения | — |

1. Сведения о характерных точках контура

вид объекта недвижимости (здание, сооружение, объект незавершенного строительства)

кадастровый номер (обозначение) 43:05:330701:806

Зона № 3

| Номер контура | Номера характерных точек контура | Существующие | | | Уточненные | | | Метод определения координат | Средняя квадратическая погрешность определения координат характерной точки (Mt), м | Формулы, примененные для расчета средней квадратической погрешности определения координат характерной точки (Mt), м |
|---------------|----------------------------------|---------------|---|------|---------------|--------------|------|---|--|---|
| | | координаты, м | | R, м | координаты, м | | R, м | | | |
| | | X | Y | | X | Y | | | | |
| 1 | 2 | 3 | 4 | 5 | 6 | 7 | 8 | 9 | 10 | 11 |
| — | н229340 | — | — | — | 667 537,51 | 3 175 530,06 | — | Метод спутниковых геодезических измерений (определений) | 0,10 | — |
| | н229350 | — | — | — | 667 541,55 | 3 175 535,44 | — | | | |
| | н229360 | — | — | — | 667 534,14 | 3 175 541,00 | — | | | |
| | н229370 | — | — | — | 667 530,10 | 3 175 535,62 | — | | | |

| 1 | 2 | 3 | 4 | 5 | 6 | 7 | 8 | 9 | 10 | 11 |
|---|---------|---|---|---|------------|--------------|---|---|------|----|
| — | н225570 | — | — | — | 668 256,59 | 3 175 987,82 | — | Метод спутниковых геодезических измерений (определений) | 0,10 | — |
| | н225580 | — | — | — | 668 258,57 | 3 175 996,50 | — | | | |
| | н225590 | — | — | — | 668 249,28 | 3 175 998,62 | — | | | |
| | н225600 | — | — | — | 668 247,29 | 3 175 989,95 | — | | | |
| | н225570 | — | — | — | 668 256,59 | 3 175 987,82 | — | | | |

2. Характеристики здания, сооружения, объекта незавершенного строительства с кадастровым номером (обозначением) 43:05:330701:805

| № п/п | Наименование характеристики | Значение характеристики |
|-------|--|--|
| 1 | 2 | 3 |
| 1 | Вид объекта недвижимости | Здание |
| 2 | Ранее присвоенный государственный учетный номер здания, сооружения, объекта незавершенного строительства (кадастровый, инвентарный или условный номер) | — |
| 3 | Кадастровый номер земельного участка (земельных участков), в границах которого (которых) расположено здание, сооружение, объект незавершенного строительства | 43:05:330701:109 |
| 4 | Номер кадастрового квартала (кадастровых кварталов), в пределах которого (которых) расположено здание, сооружение, объекта незавершенного строительства | 43:05:330701 |
| 5 | Адрес здания, сооружения, объекта незавершенного строительства | — |
| | Местоположение здания, сооружения, объекта незавершенного строительства | Российская Федерация, Кировская область, Верхнекамский р-н, Кирс г, Сосновая ул, д 2 |
| | Дополнительные сведения о местоположении | — |
| 6 | Иные сведения | — |

1. Сведения о характерных точках контура

вид объекта недвижимости (здание, сооружение, объект незавершенного строительства)

кадастровый номер (обозначение) 43:05:330701:804

Зона № 3

| Номер контура | Номера характерных точек контура | Существующие | | | Уточненные | | | Метод определения координат | Средняя квадратическая погрешность определения координат характерной точки (Mt), м | Формулы, примененные для расчета средней квадратической погрешности определения координат характерной точки (Mt), м |
|---------------|----------------------------------|---------------|---|------|---------------|--------------|------|---|--|---|
| | | координаты, м | | R, м | координаты, м | | R, м | | | |
| | | X | Y | | X | Y | | | | |
| 1 | 2 | 3 | 4 | 5 | 6 | 7 | 8 | 9 | 10 | 11 |
| — | н23009О | — | — | — | 668 250,13 | 3 175 889,98 | — | Метод спутниковых геодезических измерений (определений) | 0,10 | — |
| | н23010О | — | — | — | 668 241,05 | 3 175 896,21 | — | | | |
| | н23011О | — | — | — | 668 246,58 | 3 175 904,25 | — | | | |
| | н23012О | — | — | — | 668 255,65 | 3 175 898,01 | — | | | |
| | н23009О | — | — | — | 668 250,13 | 3 175 889,98 | — | | | |

2. Характеристики здания, сооружения, объекта незавершенного строительства с кадастровым номером (обозначением) 43:05:330701:804

| № п/п | Наименование характеристики | Значение характеристики |
|-------|--|-------------------------|
| 1 | 2 | 3 |
| 1 | Вид объекта недвижимости | Здание |
| 2 | Ранее присвоенный государственный учетный номер здания, сооружения, объекта незавершенного строительства (кадастровый, инвентарный или условный номер) | — |

| 1 | 2 | 3 |
|---|--|--|
| 3 | Кадастровый номер земельного участка (земельных участков), в границах которого (которых) расположено здание, сооружение, объект незавершенного строительства | 43:05:330701:184 |
| 4 | Номер кадастрового квартала (кадастровых кварталов), в пределах которого (которых) расположено здание, сооружение, объекта незавершенного строительства | 43:05:330701 |
| 5 | Адрес здания, сооружения, объекта незавершенного строительства | — |
| | Местоположение здания, сооружения, объекта незавершенного строительства | Российская Федерация, Кировская область, Верхнекамский р-н, Кирс г, Сосновая ул, д 1 |
| | Дополнительные сведения о местоположении | — |
| 6 | Иные сведения | — |

1. Сведения о характерных точках контура

вид объекта недвижимости (здание, сооружение, объект незавершенного строительства)

кадастровый номер (обозначение) 43:05:330701:799

Зона № 3

| Номер контура | Номера характерных точек контура | Существующие | | | Уточненные | | | Метод определения координат | Средняя квадратическая погрешность определения координат характерной точки (Mt), м | Формулы, примененные для расчета средней квадратической погрешности определения координат характерной точки (Mt), м |
|---------------|----------------------------------|---------------|---|------|---------------|--------------|------|---|--|---|
| | | координаты, м | | R, м | координаты, м | | R, м | | | |
| | | X | Y | | X | Y | | | | |
| 1 | 2 | 3 | 4 | 5 | 6 | 7 | 8 | 9 | 10 | 11 |
| — | н23001О | — | — | — | 667 694,70 | 3 176 192,84 | — | Метод спутниковых геодезических измерений (определений) | 0,10 | — |
| | н23002О | — | — | — | 667 699,37 | 3 176 202,31 | — | | | |
| | н23003О | — | — | — | 667 690,74 | 3 176 206,57 | — | | | |

| 1 | 2 | 3 | 4 | 5 | 6 | 7 | 8 | 9 | 10 | 11 |
|---|---------|---|---|---|------------|--------------|---|---|------|----|
| — | н23004О | — | — | — | 667 686,07 | 3 176 197,09 | — | Метод спутниковых геодезических измерений (определений) | 0,10 | — |
| | н23001О | — | — | — | 667 694,70 | 3 176 192,84 | — | | | |

2. Характеристики здания, сооружения, объекта незавершенного строительства с кадастровым номером (обозначением) 43:05:330701:799

| № п/п | Наименование характеристики | Значение характеристики |
|-------|--|---|
| 1 | 2 | 3 |
| 1 | Вид объекта недвижимости | Здание |
| 2 | Ранее присвоенный государственный учетный номер здания, сооружения, объекта незавершенного строительства (кадастровый, инвентарный или условный номер) | — |
| 3 | Кадастровый номер земельного участка (земельных участков), в границах которого (которых) расположено здание, сооружение, объект незавершенного строительства | 43:05:330701:473 |
| 4 | Номер кадастрового квартала (кадастровых кварталов), в пределах которого (которых) расположено здание, сооружение, объекта незавершенного строительства | 43:05:330701 |
| 5 | Адрес здания, сооружения, объекта незавершенного строительства | — |
| | Местоположение здания, сооружения, объекта незавершенного строительства | Российская Федерация, Кировская область, Верхнекамский р-н, Кирс г, Зеленая ул, д 2 |
| | Дополнительные сведения о местоположении | — |
| 6 | Иные сведения | — |

1. Сведения о характерных точках контура

вид объекта недвижимости (здание, сооружение, объект незавершенного строительства)

кадастровый номер (обозначение) 43:05:330701:798

Зона № 3

| Номер контура | Номера характерных точек контура | Существующие | | | Уточненные | | | Метод определения координат | Средняя квадратическая погрешность определения координат характерной точки (Mt), м | Формулы, примененные для расчета средней квадратической погрешности определения координат характерной точки (Mt), м |
|---------------|----------------------------------|---------------|---|------|---------------|--------------|------|---|--|---|
| | | координаты, м | | R, м | координаты, м | | R, м | | | |
| | | X | Y | | X | Y | | | | |
| 1 | 2 | 3 | 4 | 5 | 6 | 7 | 8 | 9 | 10 | 11 |
| — | н229970 | — | — | — | 667 696,23 | 3 176 160,15 | — | Метод спутниковых геодезических измерений (определений) | 0,10 | — |
| | н229980 | — | — | — | 667 701,45 | 3 176 169,75 | — | | | |
| | н229990 | — | — | — | 667 692,90 | 3 176 174,40 | — | | | |
| | н230000 | — | — | — | 667 687,68 | 3 176 164,80 | — | | | |
| | н229970 | — | — | — | 667 696,23 | 3 176 160,15 | — | | | |

2. Характеристики здания, сооружения, объекта незавершенного строительства с кадастровым номером (обозначением) 43:05:330701:798

| № п/п | Наименование характеристики | Значение характеристики |
|-------|--|-------------------------|
| 1 | 2 | 3 |
| 1 | Вид объекта недвижимости | Здание |
| 2 | Ранее присвоенный государственный учетный номер здания, сооружения, объекта незавершенного строительства (кадастровый, инвентарный или условный номер) | — |

| 1 | 2 | 3 |
|---|--|---|
| 3 | Кадастровый номер земельного участка (земельных участков), в границах которого (которых) расположено здание, сооружение, объект незавершенного строительства | 43:05:330701:183 |
| 4 | Номер кадастрового квартала (кадастровых кварталов), в пределах которого (которых) расположено здание, сооружение, объекта незавершенного строительства | 43:05:330701 |
| 5 | Адрес здания, сооружения, объекта незавершенного строительства | — |
| | Местоположение здания, сооружения, объекта незавершенного строительства | Российская Федерация, Кировская область, Верхнекамский р-н, Кирс г, Зеленая ул, д 3 |
| | Дополнительные сведения о местоположении | — |
| 6 | Иные сведения | — |

1. Сведения о характерных точках контура

вид объекта недвижимости (здание, сооружение, объект незавершенного строительства)

кадастровый номер (обозначение) 43:05:330701:797

Зона № 3

| Номер контура | Номера характерных точек контура | Существующие | | | Уточненные | | | Метод определения координат | Средняя квадратическая погрешность определения координат характерной точки (Mt), м | Формулы, примененные для расчета средней квадратической погрешности определения координат характерной точки (Mt), м |
|---------------|----------------------------------|---------------|---|------|---------------|--------------|------|---|--|---|
| | | координаты, м | | R, м | координаты, м | | R, м | | | |
| | | X | Y | | X | Y | | | | |
| 1 | 2 | 3 | 4 | 5 | 6 | 7 | 8 | 9 | 10 | 11 |
| — | н229890 | — | — | — | 667 748,89 | 3 176 212,69 | — | Метод спутниковых геодезических измерений (определений) | 0,10 | — |
| | н229900 | — | — | — | 667 754,86 | 3 176 219,30 | — | | | |
| | н229910 | — | — | — | 667 745,54 | 3 176 227,71 | — | | | |

| 1 | 2 | 3 | 4 | 5 | 6 | 7 | 8 | 9 | 10 | 11 |
|---|---------|---|---|---|------------|--------------|---|---|------|----|
| — | н229920 | — | — | — | 667 744,42 | 3 176 226,47 | — | Метод спутниковых геодезических измерений (определений) | 0,10 | — |
| | н229930 | — | — | — | 667 743,51 | 3 176 227,29 | — | | | |
| | н229940 | — | — | — | 667 741,79 | 3 176 225,38 | — | | | |
| | н229950 | — | — | — | 667 742,59 | 3 176 224,65 | — | | | |
| | н229960 | — | — | — | 667 739,47 | 3 176 221,19 | — | | | |
| | н229890 | — | — | — | 667 748,89 | 3 176 212,69 | — | | | |

2. Характеристики здания, сооружения, объекта незавершенного строительства с кадастровым номером (обозначением) 43:05:330701:797

| № п/п | Наименование характеристики | Значение характеристики |
|-------|--|---|
| 1 | 2 | 3 |
| 1 | Вид объекта недвижимости | Здание |
| 2 | Ранее присвоенный государственный учетный номер здания, сооружения, объекта незавершенного строительства (кадастровый, инвентарный или условный номер) | — |
| 3 | Кадастровый номер земельного участка (земельных участков), в границах которого (которых) расположено здание, сооружение, объект незавершенного строительства | 43:05:330701:148 |
| 4 | Номер кадастрового квартала (кадастровых кварталов), в пределах которого (которых) расположено здание, сооружение, объекта незавершенного строительства | 43:05:330701 |
| 5 | Адрес здания, сооружения, объекта незавершенного строительства | — |
| | Местоположение здания, сооружения, объекта незавершенного строительства | Российская Федерация, Кировская область, Верхнекамский р-н, Кирс г, Зеленая ул, д 1 |
| | Дополнительные сведения о местоположении | — |

| | | |
|---|---------------|---|
| 1 | 2 | 3 |
| 6 | Иные сведения | — |

1. Сведения о характерных точках контура

вид объекта недвижимости (здание, сооружение, объект незавершенного строительства)

кадастровый номер (обозначение) 43:05:330701:795

Зона № 3

| Номер контура | Номера характерных точек контура | Существующие | | | Уточненные | | | Метод определения координат | Средняя квадратическая погрешность определения координат характерной точки (Mt), м | Формулы, примененные для расчета средней квадратической погрешности определения координат характерной точки (Mt), м |
|---------------|----------------------------------|---------------|---|------|---------------|--------------|------|---|--|---|
| | | координаты, м | | R, м | координаты, м | | R, м | | | |
| | | X | Y | | X | Y | | | | |
| 1 | 2 | 3 | 4 | 5 | 6 | 7 | 8 | 9 | 10 | 11 |
| — | н229060 | — | — | — | 668 051,68 | 3 175 671,54 | — | Метод спутниковых геодезических измерений (определений) | 0,10 | — |
| | н229070 | — | — | — | 668 056,70 | 3 175 678,03 | — | | | |
| | н229080 | — | — | — | 668 049,45 | 3 175 683,65 | — | | | |
| | н229090 | — | — | — | 668 044,42 | 3 175 677,16 | — | | | |
| | н229060 | — | — | — | 668 051,68 | 3 175 671,54 | — | | | |

2. Характеристики здания, сооружения, объекта незавершенного строительства с кадастровым номером (обозначением) 43:05:330701:795

| № п/п | Наименование характеристики | Значение характеристики |
|-------|--|-------------------------|
| 1 | 2 | 3 |
| 1 | Вид объекта недвижимости | Здание |
| 2 | Ранее присвоенный государственный учетный номер здания, сооружения, объекта незавершенного строительства (кадастровый, инвентарный или условный номер) | — |

| 1 | 2 | 3 |
|---|--|--|
| 3 | Кадастровый номер земельного участка (земельных участков), в границах которого (которых) расположено здание, сооружение, объект незавершенного строительства | 43:05:330701:415 |
| 4 | Номер кадастрового квартала (кадастровых кварталов), в пределах которого (которых) расположено здание, сооружение, объекта незавершенного строительства | 43:05:330701 |
| 5 | Адрес здания, сооружения, объекта незавершенного строительства | — |
| | Местоположение здания, сооружения, объекта незавершенного строительства | Российская Федерация, Кировская область, Верхнекамский р-н, Кирс г, Запрудная ул, д 23 |
| | Дополнительные сведения о местоположении | — |
| 6 | Иные сведения | — |

1. Сведения о характерных точках контура

вид объекта недвижимости (здание, сооружение, объект незавершенного строительства)

кадастровый номер (обозначение) 43:05:330701:794

Зона № 3

| Номер контура | Номера характерных точек контура | Существующие | | | Уточненные | | | Метод определения координат | Средняя квадратическая погрешность определения координат характерной точки (Mt), м | Формулы, примененные для расчета средней квадратической погрешности определения координат характерной точки (Mt), м |
|---------------|----------------------------------|---------------|---|------|---------------|--------------|------|---|--|---|
| | | координаты, м | | R, м | координаты, м | | R, м | | | |
| | | X | Y | | X | Y | | | | |
| 1 | 2 | 3 | 4 | 5 | 6 | 7 | 8 | 9 | 10 | 11 |
| — | н228840 | — | — | — | 668 067,08 | 3 175 695,78 | — | Метод спутниковых геодезических измерений (определений) | 0,10 | — |
| | н228850 | — | — | — | 668 074,44 | 3 175 704,99 | — | | | |
| | н228860 | — | — | — | 668 066,28 | 3 175 711,52 | — | | | |

| 1 | 2 | 3 | 4 | 5 | 6 | 7 | 8 | 9 | 10 | 11 |
|---|---------|---|---|---|------------|--------------|---|---|------|----|
| — | н228870 | — | — | — | 668 064,35 | 3 175 709,11 | — | Метод спутниковых геодезических измерений (определений) | 0,10 | — |
| | н228880 | — | — | — | 668 065,85 | 3 175 707,91 | — | | | |
| | н228890 | — | — | — | 668 060,41 | 3 175 701,11 | — | | | |
| | н228840 | — | — | — | 668 067,08 | 3 175 695,78 | — | | | |

2. Характеристики здания, сооружения, объекта незавершенного строительства с кадастровым номером (обозначением) 43:05:330701:794

| № п/п | Наименование характеристики | Значение характеристики |
|-------|--|--|
| 1 | 2 | 3 |
| 1 | Вид объекта недвижимости | Здание |
| 2 | Ранее присвоенный государственный учетный номер здания, сооружения, объекта незавершенного строительства (кадастровый, инвентарный или условный номер) | — |
| 3 | Кадастровый номер земельного участка (земельных участков), в границах которого (которых) расположено здание, сооружение, объект незавершенного строительства | — |
| 4 | Номер кадастрового квартала (кадастровых кварталов), в пределах которого (которых) расположено здание, сооружение, объекта незавершенного строительства | 43:05:330701 |
| 5 | Адрес здания, сооружения, объекта незавершенного строительства | — |
| | Местоположение здания, сооружения, объекта незавершенного строительства | Российская Федерация, Кировская область, Верхнекамский р-н, Кирс г, Запрудная ул, д 22 |
| | Дополнительные сведения о местоположении | — |
| 6 | Иные сведения | — |

1. Сведения о характерных точках контура

вид объекта недвижимости (здание, сооружение, объект незавершенного строительства)

кадастровый номер (обозначение) 43:05:330701:793

Зона № 3

| Номер контура | Номера характерных точек контура | Существующие | | | Уточненные | | | Метод определения координат | Средняя квадратическая погрешность определения координат характерной точки (Mt), м | Формулы, примененные для расчета средней квадратической погрешности определения координат характерной точки (Mt), м |
|---------------|----------------------------------|---------------|---|------|---------------|--------------|------|---|--|---|
| | | координаты, м | | R, м | координаты, м | | R, м | | | |
| | | X | Y | | X | Y | | | | |
| 1 | 2 | 3 | 4 | 5 | 6 | 7 | 8 | 9 | 10 | 11 |
| — | н22068O | — | — | — | 668 042,99 | 3 175 716,09 | — | Метод спутниковых геодезических измерений (определений) | 0,10 | — |
| | н22069O | — | — | — | 668 036,64 | 3 175 721,29 | — | | | |
| | н22070O | — | — | — | 668 042,34 | 3 175 728,26 | — | | | |
| | н22071O | — | — | — | 668 048,69 | 3 175 723,06 | — | | | |
| | н22068O | — | — | — | 668 042,99 | 3 175 716,09 | — | | | |

2. Характеристики здания, сооружения, объекта незавершенного строительства с кадастровым номером (обозначением) 43:05:330701:793

| № п/п | Наименование характеристики | Значение характеристики |
|-------|--|-------------------------|
| 1 | 2 | 3 |
| 1 | Вид объекта недвижимости | Здание |
| 2 | Ранее присвоенный государственный учетный номер здания, сооружения, объекта незавершенного строительства (кадастровый, инвентарный или условный номер) | — |

| 1 | 2 | 3 |
|---|--|--|
| 3 | Кадастровый номер земельного участка (земельных участков), в границах которого (которых) расположено здание, сооружение, объект незавершенного строительства | 43:05:330701:325 |
| 4 | Номер кадастрового квартала (кадастровых кварталов), в пределах которого (которых) расположено здание, сооружение, объекта незавершенного строительства | 43:05:330701 |
| 5 | Адрес здания, сооружения, объекта незавершенного строительства | — |
| | Местоположение здания, сооружения, объекта незавершенного строительства | Российская Федерация, Кировская область, Верхнекамский р-н, Кирс г, Запрудная ул, д 20 |
| | Дополнительные сведения о местоположении | — |
| 6 | Иные сведения | — |

1. Сведения о характерных точках контура

вид объекта недвижимости (здание, сооружение, объект незавершенного строительства)

кадастровый номер (обозначение) 43:05:330701:792

Зона № 3

| Номер контура | Номера характерных точек контура | Существующие | | | Уточненные | | | Метод определения координат | Средняя квадратическая погрешность определения координат характерной точки (Mt), м | Формулы, примененные для расчета средней квадратической погрешности определения координат характерной точки (Mt), м |
|---------------|----------------------------------|---------------|---|------|---------------|--------------|------|---|--|---|
| | | координаты, м | | R, м | координаты, м | | R, м | | | |
| | | X | Y | | X | Y | | | | |
| 1 | 2 | 3 | 4 | 5 | 6 | 7 | 8 | 9 | 10 | 11 |
| — | н223220 | — | — | — | 667 784,73 | 3 175 819,81 | — | Метод спутниковых геодезических измерений (определений) | 0,10 | — |
| | н223230 | — | — | — | 667 789,49 | 3 175 827,99 | — | | | |
| | н223240 | — | — | — | 667 782,55 | 3 175 832,04 | — | | | |

| 1 | 2 | 3 | 4 | 5 | 6 | 7 | 8 | 9 | 10 | 11 |
|---|---------|---|---|---|------------|--------------|---|---|------|----|
| — | н223250 | — | — | — | 667 777,78 | 3 175 823,86 | — | Метод спутниковых геодезических измерений (определений) | 0,10 | — |
| | н223220 | — | — | — | 667 784,73 | 3 175 819,81 | — | | | |

2. Характеристики здания, сооружения, объекта незавершенного строительства с кадастровым номером (обозначением) 43:05:330701:792

| № п/п | Наименование характеристики | Значение характеристики |
|-------|--|---|
| 1 | 2 | 3 |
| 1 | Вид объекта недвижимости | Здание |
| 2 | Ранее присвоенный государственный учетный номер здания, сооружения, объекта незавершенного строительства (кадастровый, инвентарный или условный номер) | — |
| 3 | Кадастровый номер земельного участка (земельных участков), в границах которого (которых) расположено здание, сооружение, объект незавершенного строительства | 43:05:330701:465 |
| 4 | Номер кадастрового квартала (кадастровых кварталов), в пределах которого (которых) расположено здание, сооружение, объекта незавершенного строительства | 43:05:330701 |
| 5 | Адрес здания, сооружения, объекта незавершенного строительства | — |
| | Местоположение здания, сооружения, объекта незавершенного строительства | Российская Федерация, Кировская область, Верхнекамский р-н, Кирс г, Запрудная ул, д 3 |
| | Дополнительные сведения о местоположении | — |
| 6 | Иные сведения | — |

| 1. Сведения о характерных точках контура | | | | | | | | | | |
|--|----------------------------------|---------------|---|------|---------------|--------------|------|---|--|---|
| вид объекта недвижимости (здание, сооружение, объект незавершенного строительства) | | | | | | | | | | |
| кадастровый номер (обозначение) 43:05:330701:791 | | | | | | | | | | |
| Зона № 3 | | | | | | | | | | |
| Номер контура | Номера характерных точек контура | Существующие | | | Уточненные | | | Метод определения координат | Средняя квадратическая погрешность определения координат характерной точки (Mt), м | Формулы, примененные для расчета средней квадратической погрешности определения координат характерной точки (Mt), м |
| | | координаты, м | | R, м | координаты, м | | R, м | | | |
| | | X | Y | | X | Y | | | | |
| 1 | 2 | 3 | 4 | 5 | 6 | 7 | 8 | 9 | 10 | 11 |
| — | н227980 | — | — | — | 668 135,58 | 3 176 401,70 | — | Метод спутниковых геодезических измерений (определений) | 0,10 | — |
| | н227990 | — | — | — | 668 127,43 | 3 176 401,29 | — | | | |
| | н228000 | — | — | — | 668 126,85 | 3 176 412,65 | — | | | |
| | н228010 | — | — | — | 668 128,84 | 3 176 412,75 | — | | | |
| | н228020 | — | — | — | 668 128,75 | 3 176 414,50 | — | | | |
| | н228030 | — | — | — | 668 133,99 | 3 176 414,77 | — | | | |
| | н228040 | — | — | — | 668 134,20 | 3 176 410,72 | — | | | |
| | н228050 | — | — | — | 668 135,12 | 3 176 410,72 | — | | | |

| 1 | 2 | 3 | 4 | 5 | 6 | 7 | 8 | 9 | 10 | 11 |
|---|---------|---|---|---|------------|--------------|---|---|------|----|
| — | н225730 | — | — | — | 668 221,93 | 3 176 489,36 | — | Метод спутниковых геодезических измерений (определений) | 0,10 | — |
| | н225740 | — | — | — | 668 215,95 | 3 176 498,68 | — | | | |
| | н225750 | — | — | — | 668 203,05 | 3 176 490,41 | — | | | |
| | н225760 | — | — | — | 668 208,62 | 3 176 480,83 | — | | | |
| | н225730 | — | — | — | 668 221,93 | 3 176 489,36 | — | | | |

2. Характеристики здания, сооружения, объекта незавершенного строительства с кадастровым номером (обозначением) 43:05:330701:790

| № п/п | Наименование характеристики | Значение характеристики |
|-------|--|---|
| 1 | 2 | 3 |
| 1 | Вид объекта недвижимости | Здание |
| 2 | Ранее присвоенный государственный учетный номер здания, сооружения, объекта незавершенного строительства (кадастровый, инвентарный или условный номер) | — |
| 3 | Кадастровый номер земельного участка (земельных участков), в границах которого (которых) расположено здание, сооружение, объект незавершенного строительства | — |
| 4 | Номер кадастрового квартала (кадастровых кварталов), в пределах которого (которых) расположено здание, сооружение, объекта незавершенного строительства | 43:05:330701 |
| 5 | Адрес здания, сооружения, объекта незавершенного строительства | Российская Федерация, Кировская область, Верхнекамский р-н, Кирс г, Лесоводов ул, д 4 |
| | Местоположение здания, сооружения, объекта незавершенного строительства | — |
| | Дополнительные сведения о местоположении | — |
| 6 | Иные сведения | — |

| 1. Сведения о характерных точках контура | | | | | | | | | | |
|--|----------------------------------|---------------|---|------|---------------|--------------|------|---|--|---|
| вид объекта недвижимости (здание, сооружение, объект незавершенного строительства) | | | | | | | | | | |
| кадастровый номер (обозначение) 43:05:330701:787 | | | | | | | | | | |
| Зона № 3 | | | | | | | | | | |
| Номер контура | Номера характерных точек контура | Существующие | | | Уточненные | | | Метод определения координат | Средняя квадратическая погрешность определения координат характерной точки (Mt), м | Формулы, примененные для расчета средней квадратической погрешности определения координат характерной точки (Mt), м |
| | | координаты, м | | R, м | координаты, м | | R, м | | | |
| | | X | Y | | X | Y | | | | |
| 1 | 2 | 3 | 4 | 5 | 6 | 7 | 8 | 9 | 10 | 11 |
| — | н224100 | — | — | — | 667 742,64 | 3 175 805,27 | — | Метод спутниковых геодезических измерений (определений) | 0,10 | — |
| | н224110 | — | — | — | 667 746,92 | 3 175 811,70 | — | | | |
| | н224120 | — | — | — | 667 746,36 | 3 175 812,08 | — | | | |
| | н224130 | — | — | — | 667 747,37 | 3 175 813,59 | — | | | |
| | н224140 | — | — | — | 667 740,61 | 3 175 818,09 | — | | | |
| | н224150 | — | — | — | 667 739,63 | 3 175 816,62 | — | | | |
| | н224160 | — | — | — | 667 739,06 | 3 175 817,00 | — | | | |
| | н224170 | — | — | — | 667 734,75 | 3 175 810,53 | — | | | |

| 1 | 2 | 3 | 4 | 5 | 6 | 7 | 8 | 9 | 10 | 11 |
|---|---------|---|---|---|------------|--------------|---|---|------|----|
| — | н229810 | — | — | — | 667 896,72 | 3 175 988,54 | — | Метод спутниковых геодезических измерений (определений) | 0,10 | — |
| | н229820 | — | — | — | 667 887,05 | 3 175 994,54 | — | | | |
| | н229830 | — | — | — | 667 891,30 | 3 176 001,39 | — | | | |
| | н229840 | — | — | — | 667 896,72 | 3 175 998,03 | — | | | |
| | н229850 | — | — | — | 667 897,71 | 3 175 999,63 | — | | | |
| | н229860 | — | — | — | 667 901,29 | 3 175 997,41 | — | | | |
| | н229870 | — | — | — | 667 900,23 | 3 175 995,69 | — | | | |
| | н229880 | — | — | — | 667 900,90 | 3 175 995,27 | — | | | |
| | н229810 | — | — | — | 667 896,72 | 3 175 988,54 | — | | | |

2. Характеристики здания, сооружения, объекта незавершенного строительства с кадастровым номером (обозначением) 43:05:330701:786

| № п/п | Наименование характеристики | Значение характеристики |
|-------|--|-------------------------|
| 1 | 2 | 3 |
| 1 | Вид объекта недвижимости | Здание |
| 2 | Ранее присвоенный государственный учетный номер здания, сооружения, объекта незавершенного строительства (кадастровый, инвентарный или условный номер) | — |

| 1 | 2 | 3 |
|---|--|--|
| 3 | Кадастровый номер земельного участка (земельных участков), в границах которого (которых) расположено здание, сооружение, объект незавершенного строительства | 43:05:330701:386 |
| 4 | Номер кадастрового квартала (кадастровых кварталов), в пределах которого (которых) расположено здание, сооружение, объекта незавершенного строительства | 43:05:330701 |
| 5 | Адрес здания, сооружения, объекта незавершенного строительства | — |
| | Местоположение здания, сооружения, объекта незавершенного строительства | Российская Федерация, Кировская область, Верхнекамский р-н, Кирс г, Чкалова ул, д 85 |
| | Дополнительные сведения о местоположении | — |
| 6 | Иные сведения | — |

1. Сведения о характерных точках контура

вид объекта недвижимости (здание, сооружение, объект незавершенного строительства)

кадастровый номер (обозначение) 43:05:330701:784

Зона № 3

| Номер контура | Номера характерных точек контура | Существующие | | | Уточненные | | | Метод определения координат | Средняя квадратическая погрешность определения координат характерной точки (Mt), м | Формулы, примененные для расчета средней квадратической погрешности определения координат характерной точки (Mt), м |
|---------------|----------------------------------|---------------|---|------|---------------|--------------|------|---|--|---|
| | | координаты, м | | R, м | координаты, м | | R, м | | | |
| | | X | Y | | X | Y | | | | |
| 1 | 2 | 3 | 4 | 5 | 6 | 7 | 8 | 9 | 10 | 11 |
| — | н22541О | — | — | — | 668 122,42 | 3 176 016,10 | — | Метод спутниковых геодезических измерений (определений) | 0,10 | — |
| | н22542О | — | — | — | 668 120,30 | 3 176 016,10 | — | | | |
| | н22543О | — | — | — | 668 120,30 | 3 176 014,44 | — | | | |

| 1 | 2 | 3 | 4 | 5 | 6 | 7 | 8 | 9 | 10 | 11 |
|---|---------|---|---|---|------------|--------------|---|---|------|----|
| — | н225440 | — | — | — | 668 116,88 | 3 176 014,44 | — | Метод спутниковых геодезических измерений (определений) | 0,10 | — |
| | н225450 | — | — | — | 668 116,88 | 3 176 016,10 | — | | | |
| | н225460 | — | — | — | 668 112,54 | 3 176 016,10 | — | | | |
| | н225470 | — | — | — | 668 111,04 | 3 176 038,33 | — | | | |
| | н225480 | — | — | — | 668 113,37 | 3 176 038,33 | — | | | |
| | н225490 | — | — | — | 668 113,37 | 3 176 039,47 | — | | | |
| | н225500 | — | — | — | 668 120,84 | 3 176 039,47 | — | | | |
| | н225510 | — | — | — | 668 120,92 | 3 176 038,29 | — | | | |
| | н225520 | — | — | — | 668 121,49 | 3 176 038,29 | — | | | |
| | н225410 | — | — | — | 668 122,42 | 3 176 016,10 | — | | | |

2. Характеристики здания, сооружения, объекта незавершенного строительства с кадастровым номером (обозначением) 43:05:330701:784

| № п/п | Наименование характеристики | Значение характеристики |
|-------|-----------------------------|-------------------------|
| 1 | 2 | 3 |
| 1 | Вид объекта недвижимости | Здание |

| 1 | 2 | 3 |
|---|--|--|
| 2 | Ранее присвоенный государственный учетный номер здания, сооружения, объекта незавершенного строительства (кадастровый, инвентарный или условный номер) | — |
| 3 | Кадастровый номер земельного участка (земельных участков), в границах которого (которых) расположено здание, сооружение, объект незавершенного строительства | — |
| 4 | Номер кадастрового квартала (кадастровых кварталов), в пределах которого (которых) расположено здание, сооружение, объекта незавершенного строительства | 43:05:330701 |
| 5 | Адрес здания, сооружения, объекта незавершенного строительства | Российская Федерация, Кировская область, Верхнекамский р-н, Кирс г, Лесоводов ул, д 19 |
| | Местоположение здания, сооружения, объекта незавершенного строительства | — |
| | Дополнительные сведения о местоположении | — |
| 6 | Иные сведения | — |

1. Сведения о характерных точках контура

вид объекта недвижимости (здание, сооружение, объект незавершенного строительства)

кадастровый номер (обозначение) 43:05:330701:782

Зона № 3

| Номер контура | Номера характерных точек контура | Существующие | | | Уточненные | | | Метод определения координат | Средняя квадратическая погрешность определения координат характерной точки (Mt), м | Формулы, примененные для расчета средней квадратической погрешности определения координат характерной точки (Mt), м |
|---------------|----------------------------------|---------------|---|------|---------------|--------------|------|---|--|---|
| | | координаты, м | | R, м | координаты, м | | R, м | | | |
| | | X | Y | | X | Y | | | | |
| 1 | 2 | 3 | 4 | 5 | 6 | 7 | 8 | 9 | 10 | 11 |
| — | н228340 | — | — | — | 668 324,51 | 3 175 841,18 | — | Метод спутниковых геодезических измерений (определений) | 0,10 | — |
| | н228350 | — | — | — | 668 330,28 | 3 175 850,36 | — | | | |

| 1 | 2 | 3 | 4 | 5 | 6 | 7 | 8 | 9 | 10 | 11 |
|---|---------|---|---|---|------------|--------------|---|---|------|----|
| — | н228360 | — | — | — | 668 325,36 | 3 175 853,46 | — | Метод спутниковых геодезических измерений (определений) | 0,10 | — |
| | н228370 | — | — | — | 668 326,43 | 3 175 855,16 | — | | | |
| | н228380 | — | — | — | 668 324,51 | 3 175 856,36 | — | | | |
| | н228390 | — | — | — | 668 323,40 | 3 175 854,60 | — | | | |
| | н228400 | — | — | — | 668 321,95 | 3 175 855,51 | — | | | |
| | н228410 | — | — | — | 668 316,22 | 3 175 846,40 | — | | | |
| | н228340 | — | — | — | 668 324,51 | 3 175 841,18 | — | | | |

2. Характеристики здания, сооружения, объекта незавершенного строительства с кадастровым номером (обозначением) 43:05:330701:782

| № п/п | Наименование характеристики | Значение характеристики |
|-------|--|-------------------------|
| 1 | 2 | 3 |
| 1 | Вид объекта недвижимости | Здание |
| 2 | Ранее присвоенный государственный учетный номер здания, сооружения, объекта незавершенного строительства (кадастровый, инвентарный или условный номер) | — |
| 3 | Кадастровый номер земельного участка (земельных участков), в границах которого (которых) расположено здание, сооружение, объект незавершенного строительства | 43:05:330701:240 |
| 4 | Номер кадастрового квартала (кадастровых кварталов), в пределах которого (которых) расположено здание, сооружение, объекта незавершенного строительства | 43:05:330701 |

| | | |
|---|---|--|
| 1 | 2 | 3 |
| 5 | Адрес здания, сооружения, объекта незавершенного строительства | — |
| | Местоположение здания, сооружения, объекта незавершенного строительства | Российская Федерация, Кировская область, Верхнекамский р-н, Кирс г, Лесоводов ул, д 40 |
| | Дополнительные сведения о местоположении | — |
| 6 | Иные сведения | — |

1. Сведения о характерных точках контура

вид объекта недвижимости (здание, сооружение, объект незавершенного строительства)

кадастровый номер (обозначение) 43:05:330701:781

Зона № 3

| Номер контура | Номера характерных точек контура | Существующие | | | Уточненные | | | Метод определения координат | Средняя квадратическая погрешность определения координат характерной точки (Mt), м | Формулы, примененные для расчета средней квадратической погрешности определения координат характерной точки (Mt), м |
|---------------|----------------------------------|---------------|---|------|---------------|--------------|------|---|--|---|
| | | координаты, м | | R, м | координаты, м | | R, м | | | |
| | | X | Y | | X | Y | | | | |
| 1 | 2 | 3 | 4 | 5 | 6 | 7 | 8 | 9 | 10 | 11 |
| — | н225890 | — | — | — | 667 386,27 | 3 175 542,92 | — | Метод спутниковых геодезических измерений (определений) | 0,10 | — |
| | н225900 | — | — | — | 667 390,74 | 3 175 548,60 | — | | | |
| | н225910 | — | — | — | 667 383,27 | 3 175 554,49 | — | | | |
| | н225920 | — | — | — | 667 378,79 | 3 175 548,82 | — | | | |
| | н225890 | — | — | — | 667 386,27 | 3 175 542,92 | — | | | |

2. Характеристики здания, сооружения, объекта незавершенного строительства с кадастровым номером (обозначением) 43:05:330701:781

| № п/п | Наименование характеристики | Значение характеристики |
|-------|-----------------------------|-------------------------|
|-------|-----------------------------|-------------------------|

| 1 | 2 | 3 |
|---|--|--|
| 1 | Вид объекта недвижимости | Здание |
| 2 | Ранее присвоенный государственный учетный номер здания, сооружения, объекта незавершенного строительства (кадастровый, инвентарный или условный номер) | — |
| 3 | Кадастровый номер земельного участка (земельных участков), в границах которого (которых) расположено здание, сооружение, объект незавершенного строительства | — |
| 4 | Номер кадастрового квартала (кадастровых кварталов), в пределах которого (которых) расположено здание, сооружение, объекта незавершенного строительства | 43:05:330701 |
| 5 | Адрес здания, сооружения, объекта незавершенного строительства | — |
| | Местоположение здания, сооружения, объекта незавершенного строительства | Российская Федерация, Кировская область, Верхнекамский р-н, Кирс г, Калинина ул, д 2 |
| | Дополнительные сведения о местоположении | — |
| 6 | Иные сведения | — |

1. Сведения о характерных точках контура

вид объекта недвижимости (здание, сооружение, объект незавершенного строительства)

кадастровый номер (обозначение) 43:05:330701:780

Зона № 3

| Номер контура | Номера характерных точек контура | Существующие | | | Уточненные | | | Метод определения координат | Средняя квадратическая погрешность определения координат характерной точки (Mt), м | Формулы, примененные для расчета средней квадратической погрешности определения координат характерной точки (Mt), м |
|---------------|----------------------------------|---------------|---|------|---------------|--------------|------|---|--|---|
| | | координаты, м | | R, м | координаты, м | | R, м | | | |
| | | X | Y | | X | Y | | | | |
| 1 | 2 | 3 | 4 | 5 | 6 | 7 | 8 | 9 | 10 | 11 |
| — | н225970 | — | — | — | 667 446,81 | 3 175 526,98 | — | Метод спутниковых геодезических измерений (определений) | 0,10 | — |
| | н225980 | — | — | — | 667 452,48 | 3 175 534,76 | — | | | |

| 1 | 2 | 3 | 4 | 5 | 6 | 7 | 8 | 9 | 10 | 11 |
|---|---------|---|---|---|------------|--------------|---|---|------|----|
| — | н225990 | — | — | — | 667 446,81 | 3 175 538,90 | — | Метод спутниковых геодезических измерений (определений) | 0,10 | — |
| | н226000 | — | — | — | 667 441,13 | 3 175 531,12 | — | | | |
| | н225970 | — | — | — | 667 446,81 | 3 175 526,98 | — | | | |

2. Характеристики здания, сооружения, объекта незавершенного строительства с кадастровым номером (обозначением) 43:05:330701:780

| № п/п | Наименование характеристики | Значение характеристики |
|-------|--|--|
| 1 | 2 | 3 |
| 1 | Вид объекта недвижимости | Здание |
| 2 | Ранее присвоенный государственный учетный номер здания, сооружения, объекта незавершенного строительства (кадастровый, инвентарный или условный номер) | — |
| 3 | Кадастровый номер земельного участка (земельных участков), в границах которого (которых) расположено здание, сооружение, объект незавершенного строительства | 43:05:330701:780 |
| 4 | Номер кадастрового квартала (кадастровых кварталов), в пределах которого (которых) расположено здание, сооружение, объекта незавершенного строительства | 43:05:330701 |
| 5 | Адрес здания, сооружения, объекта незавершенного строительства | — |
| | Местоположение здания, сооружения, объекта незавершенного строительства | Российская Федерация, Кировская область, Верхнекамский р-н, Кирс г, Калинина ул, д 8 |
| | Дополнительные сведения о местоположении | — |
| 6 | Иные сведения | — |

1. Сведения о характерных точках контура

вид объекта недвижимости (здание, сооружение, объект незавершенного строительства)

кадастровый номер (обозначение) 43:05:330701:777

Зона № 3

| Номер контура | Номера характерных точек контура | Существующие | | | Уточненные | | | Метод определения координат | Средняя квадратическая погрешность определения координат характерной точки (Mt), м | Формулы, примененные для расчета средней квадратической погрешности определения координат характерной точки (Mt), м |
|---------------|----------------------------------|---------------|---|------|---------------|--------------|------|---|--|---|
| | | координаты, м | | R, м | координаты, м | | R, м | | | |
| | | X | Y | | X | Y | | | | |
| 1 | 2 | 3 | 4 | 5 | 6 | 7 | 8 | 9 | 10 | 11 |
| — | н22665O | — | — | — | 667 911,38 | 3 175 183,73 | — | Метод спутниковых геодезических измерений (определений) | 0,10 | — |
| | н22666O | — | — | — | 667 917,15 | 3 175 193,36 | — | | | |
| | н22667O | — | — | — | 667 912,00 | 3 175 196,45 | — | | | |
| | н22668O | — | — | — | 667 906,22 | 3 175 186,82 | — | | | |
| | н22665O | — | — | — | 667 911,38 | 3 175 183,73 | — | | | |

2. Характеристики здания, сооружения, объекта незавершенного строительства с кадастровым номером (обозначением) 43:05:330701:777

| № п/п | Наименование характеристики | Значение характеристики |
|-------|--|-------------------------|
| 1 | 2 | 3 |
| 1 | Вид объекта недвижимости | Здание |
| 2 | Ранее присвоенный государственный учетный номер здания, сооружения, объекта незавершенного строительства (кадастровый, инвентарный или условный номер) | — |

| 1 | 2 | 3 |
|---|--|---|
| 3 | Кадастровый номер земельного участка (земельных участков), в границах которого (которых) расположено здание, сооружение, объект незавершенного строительства | 43:05:330701:68 |
| 4 | Номер кадастрового квартала (кадастровых кварталов), в пределах которого (которых) расположено здание, сооружение, объекта незавершенного строительства | 43:05:330701 |
| 5 | Адрес здания, сооружения, объекта незавершенного строительства | — |
| | Местоположение здания, сооружения, объекта незавершенного строительства | Российская Федерация, Кировская область, Верхнекамский р-н, Кирс г, Калинина ул, д 48 |
| | Дополнительные сведения о местоположении | — |
| 6 | Иные сведения | — |

1. Сведения о характерных точках контура

вид объекта недвижимости (здание, сооружение, объект незавершенного строительства)

кадастровый номер (обозначение) 43:05:330701:776

Зона № 3

| Номер контура | Номера характерных точек контура | Существующие | | | Уточненные | | | Метод определения координат | Средняя квадратическая погрешность определения координат характерной точки (Mt), м | Формулы, примененные для расчета средней квадратической погрешности определения координат характерной точки (Mt), м |
|---------------|----------------------------------|---------------|---|------|---------------|--------------|------|---|--|---|
| | | координаты, м | | R, м | координаты, м | | R, м | | | |
| | | X | Y | | X | Y | | | | |
| 1 | 2 | 3 | 4 | 5 | 6 | 7 | 8 | 9 | 10 | 11 |
| — | н231640 | — | — | — | 668 279,65 | 3 175 397,51 | — | Метод спутниковых геодезических измерений (определений) | 0,10 | — |
| | н231650 | — | — | — | 668 270,47 | 3 175 403,64 | — | | | |
| | н231660 | — | — | — | 668 266,37 | 3 175 397,51 | — | | | |

| 1 | 2 | 3 | 4 | 5 | 6 | 7 | 8 | 9 | 10 | 11 |
|---|---------|---|---|---|------------|--------------|---|---|------|----|
| — | н231670 | — | — | — | 668 275,55 | 3 175 391,38 | — | Метод спутниковых геодезических измерений (определений) | 0,10 | — |
| | н231640 | — | — | — | 668 279,65 | 3 175 397,51 | — | | | |

2. Характеристики здания, сооружения, объекта незавершенного строительства с кадастровым номером (обозначением) 43:05:330701:776

| № п/п | Наименование характеристики | Значение характеристики |
|-------|--|--|
| 1 | 2 | 3 |
| 1 | Вид объекта недвижимости | Здание |
| 2 | Ранее присвоенный государственный учетный номер здания, сооружения, объекта незавершенного строительства (кадастровый, инвентарный или условный номер) | — |
| 3 | Кадастровый номер земельного участка (земельных участков), в границах которого (которых) расположено здание, сооружение, объект незавершенного строительства | 43:05:330701:430 |
| 4 | Номер кадастрового квартала (кадастровых кварталов), в пределах которого (которых) расположено здание, сооружение, объекта незавершенного строительства | 43:05:330701 |
| 5 | Адрес здания, сооружения, объекта незавершенного строительства | Российская Федерация, Кировская область, Верхнекамский р-н, Кирс г, Октябрьская ул, д 35 |
| | Местоположение здания, сооружения, объекта незавершенного строительства | — |
| | Дополнительные сведения о местоположении | — |
| 6 | Иные сведения | — |

1. Сведения о характерных точках контура

вид объекта недвижимости (здание, сооружение, объект незавершенного строительства)

кадастровый номер (обозначение) 43:05:330701:772

Зона № 3

| Номер контура | Номера характерных точек контура | Существующие | | | Уточненные | | | Метод определения координат | Средняя квадратическая погрешность определения координат характерной точки (Mt), м | Формулы, примененные для расчета средней квадратической погрешности определения координат характерной точки (Mt), м |
|---------------|----------------------------------|---------------|---|------|---------------|--------------|------|---|--|---|
| | | координаты, м | | R, м | координаты, м | | R, м | | | |
| | | X | Y | | X | Y | | | | |
| 1 | 2 | 3 | 4 | 5 | 6 | 7 | 8 | 9 | 10 | 11 |
| — | н229260 | — | — | — | 668 035,04 | 3 175 403,54 | — | Метод спутниковых геодезических измерений (определений) | 0,10 | — |
| | н229270 | — | — | — | 668 039,38 | 3 175 410,19 | — | | | |
| | н229280 | — | — | — | 668 044,67 | 3 175 406,73 | — | | | |
| | н229290 | — | — | — | 668 040,33 | 3 175 400,08 | — | | | |
| | н229260 | — | — | — | 668 035,04 | 3 175 403,54 | — | | | |

2. Характеристики здания, сооружения, объекта незавершенного строительства с кадастровым номером (обозначением) 43:05:330701:772

| № п/п | Наименование характеристики | Значение характеристики |
|-------|--|-------------------------|
| 1 | 2 | 3 |
| 1 | Вид объекта недвижимости | Здание |
| 2 | Ранее присвоенный государственный учетный номер здания, сооружения, объекта незавершенного строительства (кадастровый, инвентарный или условный номер) | — |

| 1 | 2 | 3 |
|---|--|--|
| 3 | Кадастровый номер земельного участка (земельных участков), в границах которого (которых) расположено здание, сооружение, объект незавершенного строительства | 43:05:330701:356 |
| 4 | Номер кадастрового квартала (кадастровых кварталов), в пределах которого (которых) расположено здание, сооружение, объекта незавершенного строительства | 43:05:330701 |
| 5 | Адрес здания, сооружения, объекта незавершенного строительства | — |
| | Местоположение здания, сооружения, объекта незавершенного строительства | Российская Федерация, Кировская область, Верхнекамский р-н, Кирс г, Новая ул, д 34 |
| | Дополнительные сведения о местоположении | — |
| 6 | Иные сведения | — |

1. Сведения о характерных точках контура

вид объекта недвижимости (здание, сооружение, объект незавершенного строительства)

кадастровый номер (обозначение) 43:05:330701:771

Зона № 3

| Номер контура | Номера характерных точек контура | Существующие | | | Уточненные | | | Метод определения координат | Средняя квадратическая погрешность определения координат характерной точки (Mt), м | Формулы, примененные для расчета средней квадратической погрешности определения координат характерной точки (Mt), м |
|---------------|----------------------------------|---------------|---|------|---------------|--------------|------|---|--|---|
| | | координаты, м | | R, м | координаты, м | | R, м | | | |
| | | X | Y | | X | Y | | | | |
| 1 | 2 | 3 | 4 | 5 | 6 | 7 | 8 | 9 | 10 | 11 |
| — | н229220 | — | — | — | 668 023,17 | 3 175 373,70 | — | Метод спутниковых геодезических измерений (определений) | 0,10 | — |
| | н229230 | — | — | — | 668 016,48 | 3 175 377,89 | — | | | |
| | н229240 | — | — | — | 668 019,72 | 3 175 383,05 | — | | | |

| 1 | 2 | 3 | 4 | 5 | 6 | 7 | 8 | 9 | 10 | 11 |
|---|---------|---|---|---|------------|--------------|---|---|------|----|
| — | н229250 | — | — | — | 668 026,40 | 3 175 378,87 | — | Метод спутниковых геодезических измерений (определений) | 0,10 | — |
| | н229220 | — | — | — | 668 023,17 | 3 175 373,70 | — | | | |

2. Характеристики здания, сооружения, объекта незавершенного строительства с кадастровым номером (обозначением) 43:05:330701:771

| № п/п | Наименование характеристики | Значение характеристики |
|-------|--|--|
| 1 | 2 | 3 |
| 1 | Вид объекта недвижимости | Здание |
| 2 | Ранее присвоенный государственный учетный номер здания, сооружения, объекта незавершенного строительства (кадастровый, инвентарный или условный номер) | — |
| 3 | Кадастровый номер земельного участка (земельных участков), в границах которого (которых) расположено здание, сооружение, объект незавершенного строительства | 43:05:330701:92 |
| 4 | Номер кадастрового квартала (кадастровых кварталов), в пределах которого (которых) расположено здание, сооружение, объекта незавершенного строительства | 43:05:330701 |
| 5 | Адрес здания, сооружения, объекта незавершенного строительства | — |
| | Местоположение здания, сооружения, объекта незавершенного строительства | Российская Федерация, Кировская область, Верхнекамский р-н, Кирс г, Новая ул, д 32 |
| | Дополнительные сведения о местоположении | — |
| 6 | Иные сведения | — |

1. Сведения о характерных точках контура

вид объекта недвижимости (здание, сооружение, объект незавершенного строительства)

кадастровый номер (обозначение) 43:05:330701:768

Зона № 3

| Номер контура | Номера характерных точек контура | Существующие | | | Уточненные | | | Метод определения координат | Средняя квадратическая погрешность определения координат характерной точки (Mt), м | Формулы, примененные для расчета средней квадратической погрешности определения координат характерной точки (Mt), м |
|---------------|----------------------------------|---------------|---|------|---------------|--------------|------|---|--|---|
| | | координаты, м | | R, м | координаты, м | | R, м | | | |
| | | X | Y | | X | Y | | | | |
| 1 | 2 | 3 | 4 | 5 | 6 | 7 | 8 | 9 | 10 | 11 |
| — | н229140 | — | — | — | 667 944,55 | 3 175 240,53 | — | Метод спутниковых геодезических измерений (определений) | 0,10 | — |
| | н229150 | — | — | — | 667 935,39 | 3 175 245,92 | — | | | |
| | н229160 | — | — | — | 667 939,98 | 3 175 253,73 | — | | | |
| | н229170 | — | — | — | 667 949,14 | 3 175 248,34 | — | | | |
| | н229140 | — | — | — | 667 944,55 | 3 175 240,53 | — | | | |

2. Характеристики здания, сооружения, объекта незавершенного строительства с кадастровым номером (обозначением) 43:05:330701:768

| № п/п | Наименование характеристики | Значение характеристики |
|-------|--|-------------------------|
| 1 | 2 | 3 |
| 1 | Вид объекта недвижимости | Здание |
| 2 | Ранее присвоенный государственный учетный номер здания, сооружения, объекта незавершенного строительства (кадастровый, инвентарный или условный номер) | — |

| 1 | 2 | 3 |
|---|--|--|
| 3 | Кадастровый номер земельного участка (земельных участков), в границах которого (которых) расположено здание, сооружение, объект незавершенного строительства | 43:05:330701:245 |
| 4 | Номер кадастрового квартала (кадастровых кварталов), в пределах которого (которых) расположено здание, сооружение, объекта незавершенного строительства | 43:05:330701 |
| 5 | Адрес здания, сооружения, объекта незавершенного строительства | — |
| | Местоположение здания, сооружения, объекта незавершенного строительства | Российская Федерация, Кировская область, Верхнекамский р-н, Кирс г, Новая ул, д 26 |
| | Дополнительные сведения о местоположении | — |
| 6 | Иные сведения | — |

1. Сведения о характерных точках контура

вид объекта недвижимости (здание, сооружение, объект незавершенного строительства)

кадастровый номер (обозначение) 43:05:330701:767

Зона № 3

| Номер контура | Номера характерных точек контура | Существующие | | | Уточненные | | | Метод определения координат | Средняя квадратическая погрешность определения координат характерной точки (Mt), м | Формулы, примененные для расчета средней квадратической погрешности определения координат характерной точки (Mt), м |
|---------------|----------------------------------|---------------|---|------|---------------|--------------|------|---|--|---|
| | | координаты, м | | R, м | координаты, м | | R, м | | | |
| | | X | Y | | X | Y | | | | |
| 1 | 2 | 3 | 4 | 5 | 6 | 7 | 8 | 9 | 10 | 11 |
| — | н229180 | — | — | — | 667 948,72 | 3 175 186,78 | — | Метод спутниковых геодезических измерений (определений) | 0,10 | — |
| | н229190 | — | — | — | 667 952,45 | 3 175 193,07 | — | | | |
| | н229200 | — | — | — | 667 944,81 | 3 175 197,60 | — | | | |

| 1 | 2 | 3 | 4 | 5 | 6 | 7 | 8 | 9 | 10 | 11 |
|---|---------|---|---|---|------------|--------------|---|---|------|----|
| — | н229210 | — | — | — | 667 941,08 | 3 175 191,32 | — | Метод спутниковых геодезических измерений (определений) | 0,10 | — |
| | н229180 | — | — | — | 667 948,72 | 3 175 186,78 | — | | | |

2. Характеристики здания, сооружения, объекта незавершенного строительства с кадастровым номером (обозначением) 43:05:330701:767

| № п/п | Наименование характеристики | Значение характеристики |
|-------|--|--|
| 1 | 2 | 3 |
| 1 | Вид объекта недвижимости | Здание |
| 2 | Ранее присвоенный государственный учетный номер здания, сооружения, объекта незавершенного строительства (кадастровый, инвентарный или условный номер) | — |
| 3 | Кадастровый номер земельного участка (земельных участков), в границах которого (которых) расположено здание, сооружение, объект незавершенного строительства | — |
| 4 | Номер кадастрового квартала (кадастровых кварталов), в пределах которого (которых) расположено здание, сооружение, объекта незавершенного строительства | 43:05:330701 |
| 5 | Адрес здания, сооружения, объекта незавершенного строительства | — |
| | Местоположение здания, сооружения, объекта незавершенного строительства | Российская Федерация, Кировская область, Верхнекамский р-н, Кирс г, Новая ул, д 25 |
| | Дополнительные сведения о местоположении | — |
| 6 | Иные сведения | — |

| 1. Сведения о характерных точках контура | | | | | | | | | | |
|--|----------------------------------|---------------|---|------|---------------|--------------|------|---|--|---|
| вид объекта недвижимости (здание, сооружение, объект незавершенного строительства) | | | | | | | | | | |
| кадастровый номер (обозначение) 43:05:330701:765 | | | | | | | | | | |
| Зона № 3 | | | | | | | | | | |
| Номер контура | Номера характерных точек контура | Существующие | | | Уточненные | | | Метод определения координат | Средняя квадратическая погрешность определения координат характерной точки (Mt), м | Формулы, примененные для расчета средней квадратической погрешности определения координат характерной точки (Mt), м |
| | | координаты, м | | R, м | координаты, м | | R, м | | | |
| | | X | Y | | X | Y | | | | |
| 1 | 2 | 3 | 4 | 5 | 6 | 7 | 8 | 9 | 10 | 11 |
| — | н228260 | — | — | — | 668 293,72 | 3 175 861,08 | — | Метод спутниковых геодезических измерений (определений) | 0,10 | — |
| | н228270 | — | — | — | 668 298,95 | 3 175 869,23 | — | | | |
| | н228280 | — | — | — | 668 295,80 | 3 175 871,25 | — | | | |
| | н228290 | — | — | — | 668 296,97 | 3 175 873,07 | — | | | |
| | н228300 | — | — | — | 668 293,72 | 3 175 875,16 | — | | | |
| | н228310 | — | — | — | 668 292,68 | 3 175 873,54 | — | | | |
| | н228320 | — | — | — | 668 290,91 | 3 175 874,67 | — | | | |
| | н228330 | — | — | — | 668 285,55 | 3 175 866,32 | — | | | |

| 1 | 2 | 3 | 4 | 5 | 6 | 7 | 8 | 9 | 10 | 11 |
|---|---------|---|---|---|------------|--------------|---|---|------|----|
| — | н228940 | — | — | — | 668 201,86 | 3 175 593,10 | — | Метод спутниковых геодезических измерений (определений) | 0,10 | — |
| | н228950 | — | — | — | 668 207,54 | 3 175 600,76 | — | | | |
| | н228960 | — | — | — | 668 200,32 | 3 175 606,11 | — | | | |
| | н228970 | — | — | — | 668 195,19 | 3 175 598,30 | — | | | |
| | н228940 | — | — | — | 668 201,86 | 3 175 593,10 | — | | | |

2. Характеристики здания, сооружения, объекта незавершенного строительства с кадастровым номером (обозначением) 43:05:330701:764

| № п/п | Наименование характеристики | Значение характеристики |
|-------|--|--|
| 1 | 2 | 3 |
| 1 | Вид объекта недвижимости | Здание |
| 2 | Ранее присвоенный государственный учетный номер здания, сооружения, объекта незавершенного строительства (кадастровый, инвентарный или условный номер) | — |
| 3 | Кадастровый номер земельного участка (земельных участков), в границах которого (которых) расположено здание, сооружение, объект незавершенного строительства | 43:05:330701:218 |
| 4 | Номер кадастрового квартала (кадастровых кварталов), в пределах которого (которых) расположено здание, сооружение, объекта незавершенного строительства | 43:05:330701 |
| 5 | Адрес здания, сооружения, объекта незавершенного строительства | — |
| | Местоположение здания, сооружения, объекта незавершенного строительства | Российская Федерация, Кировская область, Верхнекамский р-н, Кирс г, Запрудная ул, д 30 |
| | Дополнительные сведения о местоположении | — |
| 6 | Иные сведения | — |

1. Сведения о характерных точках контура

вид объекта недвижимости (здание, сооружение, объект незавершенного строительства)

кадастровый номер (обозначение) 43:05:330701:758

Зона № 3

| Номер контура | Номера характерных точек контура | Существующие | | | Уточненные | | | Метод определения координат | Средняя квадратическая погрешность определения координат характерной точки (Mt), м | Формулы, примененные для расчета средней квадратической погрешности определения координат характерной точки (Mt), м |
|---------------|----------------------------------|---------------|---|------|---------------|--------------|------|---|--|---|
| | | координаты, м | | R, м | координаты, м | | R, м | | | |
| | | X | Y | | X | Y | | | | |
| 1 | 2 | 3 | 4 | 5 | 6 | 7 | 8 | 9 | 10 | 11 |
| — | н230130 | — | — | — | 668 267,21 | 3 175 943,40 | — | Метод спутниковых геодезических измерений (определений) | 0,10 | — |
| | н230140 | — | — | — | 668 278,31 | 3 175 938,47 | — | | | |
| | н230150 | — | — | — | 668 274,27 | 3 175 929,39 | — | | | |
| | н230160 | — | — | — | 668 266,12 | 3 175 933,01 | — | | | |
| | н230170 | — | — | — | 668 267,21 | 3 175 935,47 | — | | | |
| | н230180 | — | — | — | 668 264,27 | 3 175 936,78 | — | | | |
| | н230130 | — | — | — | 668 267,21 | 3 175 943,40 | — | | | |

2. Характеристики здания, сооружения, объекта незавершенного строительства с кадастровым номером (обозначением) 43:05:330701:758

| № п/п | Наименование характеристики | Значение характеристики |
|-------|-----------------------------|-------------------------|
| 1 | 2 | 3 |
| | | |

| 1 | 2 | 3 |
|---|--|--|
| 1 | Вид объекта недвижимости | Здание |
| 2 | Ранее присвоенный государственный учетный номер здания, сооружения, объекта незавершенного строительства (кадастровый, инвентарный или условный номер) | — |
| 3 | Кадастровый номер земельного участка (земельных участков), в границах которого (которых) расположено здание, сооружение, объект незавершенного строительства | — |
| 4 | Номер кадастрового квартала (кадастровых кварталов), в пределах которого (которых) расположено здание, сооружение, объекта незавершенного строительства | 43:05:330701 |
| 5 | Адрес здания, сооружения, объекта незавершенного строительства | — |
| | Местоположение здания, сооружения, объекта незавершенного строительства | Российская Федерация, Кировская область, Верхнекамский р-н, Кирс г, Сосновая ул, д 3 |
| | Дополнительные сведения о местоположении | — |
| 6 | Иные сведения | — |

1. Сведения о характерных точках контура

вид объекта недвижимости (здание, сооружение, объект незавершенного строительства)

кадастровый номер (обозначение) 43:05:330701:735

Зона № 3

| Номер контура | Номера характерных точек контура | Существующие | | | Уточненные | | | Метод определения координат | Средняя квадратическая погрешность определения координат характерной точки (Mt), м | Формулы, примененные для расчета средней квадратической погрешности определения координат характерной точки (Mt), м |
|---------------|----------------------------------|---------------|---|------|---------------|--------------|------|---|--|---|
| | | координаты, м | | R, м | координаты, м | | R, м | | | |
| | | X | Y | | X | Y | | | | |
| 1 | 2 | 3 | 4 | 5 | 6 | 7 | 8 | 9 | 10 | 11 |
| — | н223560 | — | — | — | 667 844,42 | 3 175 903,49 | — | Метод спутниковых геодезических измерений (определений) | 0,10 | — |
| | н223570 | — | — | — | 667 838,23 | 3 175 890,91 | — | | | |

| 1 | 2 | 3 | 4 | 5 | 6 | 7 | 8 | 9 | 10 | 11 |
|---|---------|---|---|---|------------|--------------|---|---|------|----|
| — | н223580 | — | — | — | 667 826,55 | 3 175 896,66 | — | Метод спутниковых геодезических измерений (определений) | 0,10 | — |
| | н223590 | — | — | — | 667 829,02 | 3 175 901,69 | — | | | |
| | н223600 | — | — | — | 667 831,83 | 3 175 900,31 | — | | | |
| | н223610 | — | — | — | 667 835,55 | 3 175 907,86 | — | | | |
| | н223560 | — | — | — | 667 844,42 | 3 175 903,49 | — | | | |

2. Характеристики здания, сооружения, объекта незавершенного строительства с кадастровым номером (обозначением) 43:05:330701:735

| № п/п | Наименование характеристики | Значение характеристики |
|-------|--|--|
| 1 | 2 | 3 |
| 1 | Вид объекта недвижимости | Здание |
| 2 | Ранее присвоенный государственный учетный номер здания, сооружения, объекта незавершенного строительства (кадастровый, инвентарный или условный номер) | — |
| 3 | Кадастровый номер земельного участка (земельных участков), в границах которого (которых) расположено здание, сооружение, объект незавершенного строительства | 43:05:330701:447 |
| 4 | Номер кадастрового квартала (кадастровых кварталов), в пределах которого (которых) расположено здание, сооружение, объекта незавершенного строительства | 43:05:330701 |
| 5 | Адрес здания, сооружения, объекта незавершенного строительства | — |
| | Местоположение здания, сооружения, объекта незавершенного строительства | Российская Федерация, Кировская область, Верхнекамский р-н, Кирс г, Чкалова ул, д 77 |
| | Дополнительные сведения о местоположении | — |
| 6 | Иные сведения | — |

1. Сведения о характерных точках контура

вид объекта недвижимости (здание, сооружение, объект незавершенного строительства)

кадастровый номер (обозначение) 43:05:330701:734

Зона № 3

| Номер контура | Номера характерных точек контура | Существующие | | | Уточненные | | | Метод определения координат | Средняя квадратическая погрешность определения координат характерной точки (Mt), м | Формулы, примененные для расчета средней квадратической погрешности определения координат характерной точки (Mt), м |
|---------------|----------------------------------|---------------|---|------|---------------|--------------|------|---|--|---|
| | | координаты, м | | R, м | координаты, м | | R, м | | | |
| | | X | Y | | X | Y | | | | |
| 1 | 2 | 3 | 4 | 5 | 6 | 7 | 8 | 9 | 10 | 11 |
| — | н229620 | — | — | — | 667 797,15 | 3 175 883,58 | — | Метод спутниковых геодезических измерений (определений) | 0,10 | — |
| | н229630 | — | — | — | 667 801,04 | 3 175 890,46 | — | | | |
| | н229640 | — | — | — | 667 791,94 | 3 175 895,61 | — | | | |
| | н229650 | — | — | — | 667 788,05 | 3 175 888,73 | — | | | |
| | н229620 | — | — | — | 667 797,15 | 3 175 883,58 | — | | | |

2. Характеристики здания, сооружения, объекта незавершенного строительства с кадастровым номером (обозначением) 43:05:330701:734

| № п/п | Наименование характеристики | Значение характеристики |
|-------|--|-------------------------|
| 1 | 2 | 3 |
| 1 | Вид объекта недвижимости | Здание |
| 2 | Ранее присвоенный государственный учетный номер здания, сооружения, объекта незавершенного строительства (кадастровый, инвентарный или условный номер) | — |

| 1 | 2 | 3 |
|---|--|--|
| 3 | Кадастровый номер земельного участка (земельных участков), в границах которого (которых) расположено здание, сооружение, объект незавершенного строительства | 43:05:330701:375 |
| 4 | Номер кадастрового квартала (кадастровых кварталов), в пределах которого (которых) расположено здание, сооружение, объекта незавершенного строительства | 43:05:330701 |
| 5 | Адрес здания, сооружения, объекта незавершенного строительства | — |
| | Местоположение здания, сооружения, объекта незавершенного строительства | Российская Федерация, Кировская область, Верхнекамский р-н, Кирс г, Чкалова ул, д 64 |
| | Дополнительные сведения о местоположении | — |
| 6 | Иные сведения | — |

1. Сведения о характерных точках контура

вид объекта недвижимости (здание, сооружение, объект незавершенного строительства)

кадастровый номер (обозначение) 43:05:330701:733

Зона № 3

| Номер контура | Номера характерных точек контура | Существующие | | | Уточненные | | | Метод определения координат | Средняя квадратическая погрешность определения координат характерной точки (Mt), м | Формулы, примененные для расчета средней квадратической погрешности определения координат характерной точки (Mt), м |
|---------------|----------------------------------|---------------|---|------|---------------|--------------|------|---|--|---|
| | | координаты, м | | R, м | координаты, м | | R, м | | | |
| | | X | Y | | X | Y | | | | |
| 1 | 2 | 3 | 4 | 5 | 6 | 7 | 8 | 9 | 10 | 11 |
| — | н229660 | — | — | — | 667 664,49 | 3 175 655,85 | — | Метод спутниковых геодезических измерений (определений) | 0,10 | — |
| | н229660 | — | — | — | 667 669,22 | 3 175 662,01 | — | | | |
| | н229670 | — | — | — | 667 663,48 | 3 175 665,91 | — | | | |

| 1 | 2 | 3 | 4 | 5 | 6 | 7 | 8 | 9 | 10 | 11 |
|---|---------|---|---|---|------------|--------------|---|---|------|----|
| — | н229680 | — | — | — | 667 658,88 | 3 175 660,16 | — | Метод спутниковых геодезических измерений (определений) | 0,10 | — |
| | н229660 | — | — | — | 667 664,49 | 3 175 655,85 | — | | | |

2. Характеристики здания, сооружения, объекта незавершенного строительства с кадастровым номером (обозначением) 43:05:330701:733

| № п/п | Наименование характеристики | Значение характеристики |
|-------|--|--|
| 1 | 2 | 3 |
| 1 | Вид объекта недвижимости | Здание |
| 2 | Ранее присвоенный государственный учетный номер здания, сооружения, объекта незавершенного строительства (кадастровый, инвентарный или условный номер) | — |
| 3 | Кадастровый номер земельного участка (земельных участков), в границах которого (которых) расположено здание, сооружение, объект незавершенного строительства | 43:05:330701:385 |
| 4 | Номер кадастрового квартала (кадастровых кварталов), в пределах которого (которых) расположено здание, сооружение, объекта незавершенного строительства | 43:05:330701 |
| 5 | Адрес здания, сооружения, объекта незавершенного строительства | — |
| | Местоположение здания, сооружения, объекта незавершенного строительства | Российская Федерация, Кировская область, Верхнекамский р-н, Кирс г, Чкалова ул, д 61 |
| | Дополнительные сведения о местоположении | — |
| 6 | Иные сведения | — |

1. Сведения о характерных точках контура

вид объекта недвижимости (здание, сооружение, объект незавершенного строительства)

кадастровый номер (обозначение) 43:05:330701:732

Зона № 3

| Номер контура | Номера характерных точек контура | Существующие | | | Уточненные | | | Метод определения координат | Средняя квадратическая погрешность определения координат характерной точки (Mt), м | Формулы, примененные для расчета средней квадратической погрешности определения координат характерной точки (Mt), м |
|---------------|----------------------------------|---------------|---|------|---------------|--------------|------|---|--|---|
| | | координаты, м | | R, м | координаты, м | | R, м | | | |
| | | X | Y | | X | Y | | | | |
| 1 | 2 | 3 | 4 | 5 | 6 | 7 | 8 | 9 | 10 | 11 |
| — | н228900 | — | — | — | 668 104,42 | 3 175 664,75 | — | Метод спутниковых геодезических измерений (определений) | 0,10 | — |
| | н228910 | — | — | — | 668 110,71 | 3 175 673,28 | — | | | |
| | н228920 | — | — | — | 668 104,06 | 3 175 678,18 | — | | | |
| | н228930 | — | — | — | 668 098,05 | 3 175 669,44 | — | | | |
| | н228900 | — | — | — | 668 104,42 | 3 175 664,75 | — | | | |

2. Характеристики здания, сооружения, объекта незавершенного строительства с кадастровым номером (обозначением) 43:05:330701:732

| № п/п | Наименование характеристики | Значение характеристики |
|-------|--|-------------------------|
| 1 | 2 | 3 |
| 1 | Вид объекта недвижимости | Здание |
| 2 | Ранее присвоенный государственный учетный номер здания, сооружения, объекта незавершенного строительства (кадастровый, инвентарный или условный номер) | — |

| 1 | 2 | 3 |
|---|--|--|
| 3 | Кадастровый номер земельного участка (земельных участков), в границах которого (которых) расположено здание, сооружение, объект незавершенного строительства | 43:05:330701:381 |
| 4 | Номер кадастрового квартала (кадастровых кварталов), в пределах которого (которых) расположено здание, сооружение, объекта незавершенного строительства | 43:05:330701 |
| 5 | Адрес здания, сооружения, объекта незавершенного строительства | — |
| | Местоположение здания, сооружения, объекта незавершенного строительства | Российская Федерация, Кировская область, Верхнекамский р-н, Кирс г, Запрудная ул, д 24 |
| | Дополнительные сведения о местоположении | — |
| 6 | Иные сведения | — |

1. Сведения о характерных точках контура

вид объекта недвижимости (здание, сооружение, объект незавершенного строительства)

кадастровый номер (обозначение) 43:05:330701:731

Зона № 3

| Номер контура | Номера характерных точек контура | Существующие | | | Уточненные | | | Метод определения координат | Средняя квадратическая погрешность определения координат характерной точки (Mt), м | Формулы, примененные для расчета средней квадратической погрешности определения координат характерной точки (Mt), м |
|---------------|----------------------------------|---------------|---|------|---------------|--------------|------|---|--|---|
| | | координаты, м | | R, м | координаты, м | | R, м | | | |
| | | X | Y | | X | Y | | | | |
| 1 | 2 | 3 | 4 | 5 | 6 | 7 | 8 | 9 | 10 | 11 |
| — | н22902О | — | — | — | 668 039,02 | 3 175 692,12 | — | Метод спутниковых геодезических измерений (определений) | 0,10 | — |
| | н22903О | — | — | — | 668 032,99 | 3 175 697,15 | — | | | |
| | н22904О | — | — | — | 668 027,12 | 3 175 690,10 | — | | | |

| 1 | 2 | 3 | 4 | 5 | 6 | 7 | 8 | 9 | 10 | 11 |
|---|---------|---|---|---|------------|--------------|---|---|------|----|
| — | н229050 | — | — | — | 668 033,15 | 3 175 685,08 | — | Метод спутниковых геодезических измерений (определений) | 0,10 | — |
| | н229020 | — | — | — | 668 039,02 | 3 175 692,12 | — | | | |

2. Характеристики здания, сооружения, объекта незавершенного строительства с кадастровым номером (обозначением) 43:05:330701:731

| № п/п | Наименование характеристики | Значение характеристики |
|-------|--|--|
| 1 | 2 | 3 |
| 1 | Вид объекта недвижимости | Здание |
| 2 | Ранее присвоенный государственный учетный номер здания, сооружения, объекта незавершенного строительства (кадастровый, инвентарный или условный номер) | — |
| 3 | Кадастровый номер земельного участка (земельных участков), в границах которого (которых) расположено здание, сооружение, объект незавершенного строительства | 43:05:330701:414 |
| 4 | Номер кадастрового квартала (кадастровых кварталов), в пределах которого (которых) расположено здание, сооружение, объекта незавершенного строительства | 43:05:330701 |
| 5 | Адрес здания, сооружения, объекта незавершенного строительства | — |
| | Местоположение здания, сооружения, объекта незавершенного строительства | Российская Федерация, Кировская область, Верхнекамский р-н, Кирс г, Запрудная ул, д 21 |
| | Дополнительные сведения о местоположении | — |
| 6 | Иные сведения | — |

1. Сведения о характерных точках контура

вид объекта недвижимости (здание, сооружение, объект незавершенного строительства)

кадастровый номер (обозначение) 43:05:330701:730

Зона № 3

| Номер контура | Номера характерных точек контура | Существующие | | | Уточненные | | | Метод определения координат | Средняя квадратическая погрешность определения координат характерной точки (Mt), м | Формулы, примененные для расчета средней квадратической погрешности определения координат характерной точки (Mt), м |
|---------------|----------------------------------|---------------|---|------|---------------|--------------|------|---|--|---|
| | | координаты, м | | R, м | координаты, м | | R, м | | | |
| | | X | Y | | X | Y | | | | |
| 1 | 2 | 3 | 4 | 5 | 6 | 7 | 8 | 9 | 10 | 11 |
| — | н220500 | — | — | — | 667 902,03 | 3 175 799,50 | — | Метод спутниковых геодезических измерений (определений) | 0,10 | — |
| | н220510 | — | — | — | 667 907,49 | 3 175 813,43 | — | | | |
| | н220520 | — | — | — | 667 898,70 | 3 175 816,88 | — | | | |
| | н220530 | — | — | — | 667 896,92 | 3 175 812,34 | — | | | |
| | н220540 | — | — | — | 667 894,70 | 3 175 813,21 | — | | | |
| | н220550 | — | — | — | 667 891,23 | 3 175 804,36 | — | | | |
| | н220500 | — | — | — | 667 902,03 | 3 175 799,50 | — | | | |

2. Характеристики здания, сооружения, объекта незавершенного строительства с кадастровым номером (обозначением) 43:05:330701:730

| № п/п | Наименование характеристики | Значение характеристики |
|-------|-----------------------------|-------------------------|
| 1 | 2 | 3 |
| | | |

| 1 | 2 | 3 |
|---|--|--|
| 1 | Вид объекта недвижимости | Здание |
| 2 | Ранее присвоенный государственный учетный номер здания, сооружения, объекта незавершенного строительства (кадастровый, инвентарный или условный номер) | — |
| 3 | Кадастровый номер земельного участка (земельных участков), в границах которого (которых) расположено здание, сооружение, объект незавершенного строительства | 43:05:330701:305 |
| 4 | Номер кадастрового квартала (кадастровых кварталов), в пределах которого (которых) расположено здание, сооружение, объекта незавершенного строительства | 43:05:330701 |
| 5 | Адрес здания, сооружения, объекта незавершенного строительства | — |
| | Местоположение здания, сооружения, объекта незавершенного строительства | Российская Федерация, Кировская область, Верхнекамский р-н, Кирс г, Запрудная ул, д 14 |
| | Дополнительные сведения о местоположении | — |
| 6 | Иные сведения | — |

1. Сведения о характерных точках контура

вид объекта недвижимости (здание, сооружение, объект незавершенного строительства)

кадастровый номер (обозначение) 43:05:330701:729

Зона № 3

| Номер контура | Номера характерных точек контура | Существующие | | | Уточненные | | | Метод определения координат | Средняя квадратическая погрешность определения координат характерной точки (Mt), м | Формулы, примененные для расчета средней квадратической погрешности определения координат характерной точки (Mt), м |
|---------------|----------------------------------|---------------|---|------|---------------|--------------|------|---|--|---|
| | | координаты, м | | R, м | координаты, м | | R, м | | | |
| | | X | Y | | X | Y | | | | |
| 1 | 2 | 3 | 4 | 5 | 6 | 7 | 8 | 9 | 10 | 11 |
| — | н224930 | — | — | — | 667 659,46 | 3 175 645,36 | — | Метод спутниковых геодезических измерений (определений) | 0,10 | — |
| | н224940 | — | — | — | 667 651,86 | 3 175 650,43 | — | | | |

| 1 | 2 | 3 | 4 | 5 | 6 | 7 | 8 | 9 | 10 | 11 |
|---|---------|---|---|---|------------|--------------|---|---|------|----|
| — | н224950 | — | — | — | 667 647,98 | 3 175 644,60 | — | Метод спутниковых геодезических измерений (определений) | 0,10 | — |
| | н224960 | — | — | — | 667 655,58 | 3 175 639,54 | — | | | |
| | н224930 | — | — | — | 667 659,46 | 3 175 645,36 | — | | | |

2. Характеристики здания, сооружения, объекта незавершенного строительства с кадастровым номером (обозначением) 43:05:330701:729

| № п/п | Наименование характеристики | Значение характеристики |
|-------|--|--|
| 1 | 2 | 3 |
| 1 | Вид объекта недвижимости | Здание |
| 2 | Ранее присвоенный государственный учетный номер здания, сооружения, объекта незавершенного строительства (кадастровый, инвентарный или условный номер) | — |
| 3 | Кадастровый номер земельного участка (земельных участков), в границах которого (которых) расположено здание, сооружение, объект незавершенного строительства | 43:05:330701:55 |
| 4 | Номер кадастрового квартала (кадастровых кварталов), в пределах которого (которых) расположено здание, сооружение, объекта незавершенного строительства | 43:05:330701 |
| 5 | Адрес здания, сооружения, объекта незавершенного строительства | — |
| | Местоположение здания, сооружения, объекта незавершенного строительства | Российская Федерация, Кировская область, Верхнекамский р-н, Кирс г, Чкалова ул, д 59 |
| | Дополнительные сведения о местоположении | — |
| 6 | Иные сведения | — |

1. Сведения о характерных точках контура

вид объекта недвижимости (здание, сооружение, объект незавершенного строительства)

кадастровый номер (обозначение) 43:05:330701:728

Зона № 3

| Номер контура | Номера характерных точек контура | Существующие | | | Уточненные | | | Метод определения координат | Средняя квадратическая погрешность определения координат характерной точки (Mt), м | Формулы, примененные для расчета средней квадратической погрешности определения координат характерной точки (Mt), м |
|---------------|----------------------------------|---------------|---|------|---------------|--------------|------|---|--|---|
| | | координаты, м | | R, м | координаты, м | | R, м | | | |
| | | X | Y | | X | Y | | | | |
| 1 | 2 | 3 | 4 | 5 | 6 | 7 | 8 | 9 | 10 | 11 |
| — | н229460 | — | — | — | 667 681,07 | 3 175 719,26 | — | Метод спутниковых геодезических измерений (определений) | 0,10 | — |
| | н229470 | — | — | — | 667 673,98 | 3 175 724,68 | — | | | |
| | н229480 | — | — | — | 667 669,83 | 3 175 719,26 | — | | | |
| | н229490 | — | — | — | 667 670,72 | 3 175 718,58 | — | | | |
| | н229500 | — | — | — | 667 666,60 | 3 175 713,19 | — | | | |
| | н229510 | — | — | — | 667 673,50 | 3 175 709,34 | — | | | |
| | н229460 | — | — | — | 667 681,07 | 3 175 719,26 | — | | | |

2. Характеристики здания, сооружения, объекта незавершенного строительства с кадастровым номером (обозначением) 43:05:330701:728

| № п/п | Наименование характеристики | Значение характеристики |
|-------|-----------------------------|-------------------------|
| 1 | 2 | 3 |
| | | |

| 1 | 2 | 3 |
|---|--|--|
| 1 | Вид объекта недвижимости | Здание |
| 2 | Ранее присвоенный государственный учетный номер здания, сооружения, объекта незавершенного строительства (кадастровый, инвентарный или условный номер) | — |
| 3 | Кадастровый номер земельного участка (земельных участков), в границах которого (которых) расположено здание, сооружение, объект незавершенного строительства | 43:05:330701:428 |
| 4 | Номер кадастрового квартала (кадастровых кварталов), в пределах которого (которых) расположено здание, сооружение, объекта незавершенного строительства | 43:05:330701 |
| 5 | Адрес здания, сооружения, объекта незавершенного строительства | — |
| | Местоположение здания, сооружения, объекта незавершенного строительства | Российская Федерация, Кировская область, Верхнекамский р-н, Кирс г, Чкалова ул, д 52 |
| | Дополнительные сведения о местоположении | — |
| 6 | Иные сведения | — |

1. Сведения о характерных точках контура

вид объекта недвижимости (здание, сооружение, объект незавершенного строительства)

кадастровый номер (обозначение) 43:05:330701:726

Зона № 3

| Номер контура | Номера характерных точек контура | Существующие | | | Уточненные | | | Метод определения координат | Средняя квадратическая погрешность определения координат характерной точки (Mt), м | Формулы, примененные для расчета средней квадратической погрешности определения координат характерной точки (Mt), м |
|---------------|----------------------------------|---------------|---|------|---------------|--------------|------|---|--|---|
| | | координаты, м | | R, м | координаты, м | | R, м | | | |
| | | X | Y | | X | Y | | | | |
| 1 | 2 | 3 | 4 | 5 | 6 | 7 | 8 | 9 | 10 | 11 |
| — | н229380 | — | — | — | 667 631,74 | 3 175 654,80 | — | Метод спутниковых геодезических измерений (определений) | 0,10 | — |
| | н229390 | — | — | — | 667 624,40 | 3 175 660,64 | — | | | |

| 1 | 2 | 3 | 4 | 5 | 6 | 7 | 8 | 9 | 10 | 11 |
|---|---------|---|---|---|------------|--------------|---|---|------|----|
| — | н229400 | — | — | — | 667 628,67 | 3 175 666,02 | — | Метод спутниковых геодезических измерений (определений) | 0,10 | — |
| | н229410 | — | — | — | 667 629,46 | 3 175 665,39 | — | | | |
| | н229420 | — | — | — | 667 632,88 | 3 175 669,69 | — | | | |
| | н229430 | — | — | — | 667 638,96 | 3 175 664,85 | — | | | |
| | н229440 | — | — | — | 667 635,62 | 3 175 660,66 | — | | | |
| | н229450 | — | — | — | 667 636,10 | 3 175 660,28 | — | | | |
| | н229380 | — | — | — | 667 631,74 | 3 175 654,80 | — | | | |

2. Характеристики здания, сооружения, объекта незавершенного строительства с кадастровым номером (обозначением) 43:05:330701:726

| № п/п | Наименование характеристики | Значение характеристики |
|-------|--|-------------------------|
| 1 | 2 | 3 |
| 1 | Вид объекта недвижимости | Здание |
| 2 | Ранее присвоенный государственный учетный номер здания, сооружения, объекта незавершенного строительства (кадастровый, инвентарный или условный номер) | — |
| 3 | Кадастровый номер земельного участка (земельных участков), в границах которого (которых) расположено здание, сооружение, объект незавершенного строительства | 43:05:330701:270 |
| 4 | Номер кадастрового квартала (кадастровых кварталов), в пределах которого (которых) расположено здание, сооружение, объекта незавершенного строительства | 43:05:330701 |

| | | |
|---|---|--|
| 1 | 2 | 3 |
| 5 | Адрес здания, сооружения, объекта незавершенного строительства | — |
| | Местоположение здания, сооружения, объекта незавершенного строительства | Российская Федерация, Кировская область, Верхнекамский р-н, Кирс г, Чкалова ул, д 48 |
| | Дополнительные сведения о местоположении | — |
| 6 | Иные сведения | — |

1. Сведения о характерных точках контура

вид объекта недвижимости (здание, сооружение, объект незавершенного строительства)

кадастровый номер (обозначение) 43:05:330701:725

Зона № 3

| Номер контура | Номера характерных точек контура | Существующие | | | Уточненные | | | Метод определения координат | Средняя квадратическая погрешность определения координат характерной точки (Mt), м | Формулы, примененные для расчета средней квадратической погрешности определения координат характерной точки (Mt), м |
|---------------|----------------------------------|---------------|---|------|---------------|--------------|------|---|--|---|
| | | координаты, м | | R, м | координаты, м | | R, м | | | |
| | | X | Y | | X | Y | | | | |
| 1 | 2 | 3 | 4 | 5 | 6 | 7 | 8 | 9 | 10 | 11 |
| — | н231560 | — | — | — | 668 208,68 | 3 175 306,73 | — | Метод спутниковых геодезических измерений (определений) | 0,10 | — |
| | н231570 | — | — | — | 668 204,94 | 3 175 301,86 | — | | | |
| | н231580 | — | — | — | 668 200,57 | 3 175 305,20 | — | | | |
| | н231590 | — | — | — | 668 204,31 | 3 175 310,08 | — | | | |
| | н231560 | — | — | — | 668 208,68 | 3 175 306,73 | — | | | |

2. Характеристики здания, сооружения, объекта незавершенного строительства с кадастровым номером (обозначением) 43:05:330701:725

| № п/п | Наименование характеристики | Значение характеристики |
|-------|-----------------------------|-------------------------|
|-------|-----------------------------|-------------------------|

| 1 | 2 | 3 |
|---|--|--|
| 1 | Вид объекта недвижимости | Здание |
| 2 | Ранее присвоенный государственный учетный номер здания, сооружения, объекта незавершенного строительства (кадастровый, инвентарный или условный номер) | — |
| 3 | Кадастровый номер земельного участка (земельных участков), в границах которого (которых) расположено здание, сооружение, объект незавершенного строительства | 43:05:330701:280 |
| 4 | Номер кадастрового квартала (кадастровых кварталов), в пределах которого (которых) расположено здание, сооружение, объекта незавершенного строительства | 43:05:330701 |
| 5 | Адрес здания, сооружения, объекта незавершенного строительства | — |
| | Местоположение здания, сооружения, объекта незавершенного строительства | Российская Федерация, Кировская область, Верхнекамский р-н, Кирс г, Октябрьская ул, д 29 |
| | Дополнительные сведения о местоположении | — |
| 6 | Иные сведения | — |

1. Сведения о характерных точках контура

вид объекта недвижимости (здание, сооружение, объект незавершенного строительства)

кадастровый номер (обозначение) 43:05:330701:724

Зона № 3

| Номер контура | Номера характерных точек контура | Существующие | | | Уточненные | | | Метод определения координат | Средняя квадратическая погрешность определения координат характерной точки (Mt), м | Формулы, примененные для расчета средней квадратической погрешности определения координат характерной точки (Mt), м |
|---------------|----------------------------------|---------------|---|------|---------------|--------------|------|---|--|---|
| | | координаты, м | | R, м | координаты, м | | R, м | | | |
| | | X | Y | | X | Y | | | | |
| 1 | 2 | 3 | 4 | 5 | 6 | 7 | 8 | 9 | 10 | 11 |
| — | н232360 | — | — | — | 667 518,31 | 3 175 676,84 | — | Метод спутниковых геодезических измерений (определений) | 0,10 | — |
| | н232370 | — | — | — | 667 523,63 | 3 175 683,88 | — | | | |

| 1 | 2 | 3 | 4 | 5 | 6 | 7 | 8 | 9 | 10 | 11 |
|---|---------|---|---|---|------------|--------------|---|---|------|----|
| — | н232380 | — | — | — | 667 516,12 | 3 175 689,56 | — | Метод спутниковых геодезических измерений (определений) | 0,10 | — |
| | н232390 | — | — | — | 667 510,80 | 3 175 682,52 | — | | | |
| | н232360 | — | — | — | 667 518,31 | 3 175 676,84 | — | | | |

2. Характеристики здания, сооружения, объекта незавершенного строительства с кадастровым номером (обозначением) 43:05:330701:724

| № п/п | Наименование характеристики | Значение характеристики |
|-------|--|---|
| 1 | 2 | 3 |
| 1 | Вид объекта недвижимости | Здание |
| 2 | Ранее присвоенный государственный учетный номер здания, сооружения, объекта незавершенного строительства (кадастровый, инвентарный или условный номер) | — |
| 3 | Кадастровый номер земельного участка (земельных участков), в границах которого (которых) расположено здание, сооружение, объект незавершенного строительства | 43:05:330701:300 |
| 4 | Номер кадастрового квартала (кадастровых кварталов), в пределах которого (которых) расположено здание, сооружение, объекта незавершенного строительства | 43:05:330701 |
| 5 | Адрес здания, сооружения, объекта незавершенного строительства | — |
| | Местоположение здания, сооружения, объекта незавершенного строительства | Российская Федерация, Кировская область, Верхнекамский р-н, Кирс г, Свободы ул, д 8 |
| | Дополнительные сведения о местоположении | — |
| 6 | Иные сведения | — |

| 1. Сведения о характерных точках контура | | | | | | | | | | |
|--|----------------------------------|---------------|---|------|---------------|--------------|------|---|--|---|
| вид объекта недвижимости (здание, сооружение, объект незавершенного строительства) | | | | | | | | | | |
| кадастровый номер (обозначение) 43:05:330701:721 | | | | | | | | | | |
| Зона № 3 | | | | | | | | | | |
| Номер контура | Номера характерных точек контура | Существующие | | | Уточненные | | | Метод определения координат | Средняя квадратическая погрешность определения координат характерной точки (Mt), м | Формулы, примененные для расчета средней квадратической погрешности определения координат характерной точки (Mt), м |
| | | координаты, м | | R, м | координаты, м | | R, м | | | |
| | | X | Y | | X | Y | | | | |
| 1 | 2 | 3 | 4 | 5 | 6 | 7 | 8 | 9 | 10 | 11 |
| — | н223720 | — | — | — | 667 678,46 | 3 175 754,73 | — | Метод спутниковых геодезических измерений (определений) | 0,10 | — |
| | н223730 | — | — | — | 667 695,13 | 3 175 742,49 | — | | | |
| | н223740 | — | — | — | 667 702,95 | 3 175 753,95 | — | | | |
| | н223750 | — | — | — | 667 694,46 | 3 175 759,75 | — | | | |
| | н223760 | — | — | — | 667 696,52 | 3 175 762,77 | — | | | |
| | н223770 | — | — | — | 667 693,00 | 3 175 765,17 | — | | | |
| | н223780 | — | — | — | 667 691,21 | 3 175 762,54 | — | | | |
| | н223790 | — | — | — | 667 690,22 | 3 175 763,21 | — | | | |

| 1 | 2 | 3 | 4 | 5 | 6 | 7 | 8 | 9 | 10 | 11 |
|---|---------|---|---|---|------------|--------------|---|---|------|----|
| — | н223800 | — | — | — | 667 686,96 | 3 175 758,43 | — | Метод спутниковых геодезических измерений (определений) | 0,10 | — |
| | н223810 | — | — | — | 667 686,29 | 3 175 758,88 | — | | | |
| | н223820 | — | — | — | 667 685,37 | 3 175 757,55 | — | | | |
| | н223830 | — | — | — | 667 682,15 | 3 175 759,75 | — | | | |
| | н223720 | — | — | — | 667 678,46 | 3 175 754,73 | — | | | |

2. Характеристики здания, сооружения, объекта незавершенного строительства с кадастровым номером (обозначением) 43:05:330701:721

| № п/п | Наименование характеристики | Значение характеристики |
|-------|--|--|
| 1 | 2 | 3 |
| 1 | Вид объекта недвижимости | Здание |
| 2 | Ранее присвоенный государственный учетный номер здания, сооружения, объекта незавершенного строительства (кадастровый, инвентарный или условный номер) | — |
| 3 | Кадастровый номер земельного участка (земельных участков), в границах которого (которых) расположено здание, сооружение, объект незавершенного строительства | 43:05:330701:278 |
| 4 | Номер кадастрового квартала (кадастровых кварталов), в пределах которого (которых) расположено здание, сооружение, объекта незавершенного строительства | 43:05:330701 |
| 5 | Адрес здания, сооружения, объекта незавершенного строительства | — |
| | Местоположение здания, сооружения, объекта незавершенного строительства | Российская Федерация, Кировская область, Верхнекамский р-н, Кирс г, Чкалова ул, д 54 |
| | Дополнительные сведения о местоположении | — |
| 6 | Иные сведения | — |

1. Сведения о характерных точках контура

вид объекта недвижимости (здание, сооружение, объект незавершенного строительства)

кадастровый номер (обозначение) 43:05:330701:707

Зона № 3

| Номер контура | Номера характерных точек контура | Существующие | | | Уточненные | | | Метод определения координат | Средняя квадратическая погрешность определения координат характерной точки (Mt), м | Формулы, примененные для расчета средней квадратической погрешности определения координат характерной точки (Mt), м |
|---------------|----------------------------------|---------------|---|------|---------------|--------------|------|---|--|---|
| | | координаты, м | | R, м | координаты, м | | R, м | | | |
| | | X | Y | | X | Y | | | | |
| 1 | 2 | 3 | 4 | 5 | 6 | 7 | 8 | 9 | 10 | 11 |
| — | н221420 | — | — | — | 668 151,71 | 3 175 290,01 | — | Метод спутниковых геодезических измерений (определений) | 0,10 | — |
| | н221430 | — | — | — | 668 142,77 | 3 175 296,30 | — | | | |
| | н221440 | — | — | — | 668 150,22 | 3 175 307,80 | — | | | |
| | н221450 | — | — | — | 668 159,18 | 3 175 301,55 | — | | | |
| | н221420 | — | — | — | 668 151,71 | 3 175 290,01 | — | | | |

2. Характеристики здания, сооружения, объекта незавершенного строительства с кадастровым номером (обозначением) 43:05:330701:707

| № п/п | Наименование характеристики | Значение характеристики |
|-------|--|-------------------------|
| 1 | 2 | 3 |
| 1 | Вид объекта недвижимости | Здание |
| 2 | Ранее присвоенный государственный учетный номер здания, сооружения, объекта незавершенного строительства (кадастровый, инвентарный или условный номер) | — |

| 1 | 2 | 3 |
|---|--|--|
| 3 | Кадастровый номер земельного участка (земельных участков), в границах которого (которых) расположено здание, сооружение, объект незавершенного строительства | 43:05:330701:449 |
| 4 | Номер кадастрового квартала (кадастровых кварталов), в пределах которого (которых) расположено здание, сооружение, объекта незавершенного строительства | 43:05:330701 |
| 5 | Адрес здания, сооружения, объекта незавершенного строительства | — |
| | Местоположение здания, сооружения, объекта незавершенного строительства | Российская Федерация, Кировская область, Верхнекамский р-н, Кирс г, Октябрьская ул, д 30 |
| | Дополнительные сведения о местоположении | — |
| 6 | Иные сведения | — |

1. Сведения о характерных точках контура

вид объекта недвижимости (здание, сооружение, объект незавершенного строительства)

кадастровый номер (обозначение) 43:05:330701:704

Зона № 3

| Номер контура | Номера характерных точек контура | Существующие | | | Уточненные | | | Метод определения координат | Средняя квадратическая погрешность определения координат характерной точки (Mt), м | Формулы, примененные для расчета средней квадратической погрешности определения координат характерной точки (Mt), м |
|---------------|----------------------------------|---------------|---|------|---------------|--------------|------|---|--|---|
| | | координаты, м | | R, м | координаты, м | | R, м | | | |
| | | X | Y | | X | Y | | | | |
| 1 | 2 | 3 | 4 | 5 | 6 | 7 | 8 | 9 | 10 | 11 |
| — | н221540 | — | — | — | 668 334,86 | 3 175 558,45 | — | Метод спутниковых геодезических измерений (определений) | 0,10 | — |
| | н221550 | — | — | — | 668 325,96 | 3 175 564,71 | — | | | |
| | н221560 | — | — | — | 668 317,86 | 3 175 553,18 | — | | | |

| 1 | 2 | 3 | 4 | 5 | 6 | 7 | 8 | 9 | 10 | 11 |
|---|---------|---|---|---|------------|--------------|---|---|------|----|
| — | н221570 | — | — | — | 668 326,76 | 3 175 546,93 | — | Метод спутниковых геодезических измерений (определений) | 0,10 | — |
| | н221540 | — | — | — | 668 334,86 | 3 175 558,45 | — | | | |

2. Характеристики здания, сооружения, объекта незавершенного строительства с кадастровым номером (обозначением) 43:05:330701:704

| № п/п | Наименование характеристики | Значение характеристики |
|-------|--|--|
| 1 | 2 | 3 |
| 1 | Вид объекта недвижимости | Здание |
| 2 | Ранее присвоенный государственный учетный номер здания, сооружения, объекта незавершенного строительства (кадастровый, инвентарный или условный номер) | — |
| 3 | Кадастровый номер земельного участка (земельных участков), в границах которого (которых) расположено здание, сооружение, объект незавершенного строительства | — |
| 4 | Номер кадастрового квартала (кадастровых кварталов), в пределах которого (которых) расположено здание, сооружение, объекта незавершенного строительства | 43:05:330701 |
| 5 | Адрес здания, сооружения, объекта незавершенного строительства | Российская Федерация, Кировская область, Верхнекамский р-н, Кирс г, Октябрьская ул, д 46 |
| | Местоположение здания, сооружения, объекта незавершенного строительства | — |
| | Дополнительные сведения о местоположении | — |
| 6 | Иные сведения | — |

| I. Сведения о характерных точках контура | | | | | | | | | | |
|--|----------------------------------|---------------|---|------|---------------|--------------|------|---|--|---|
| вид объекта недвижимости (здание, сооружение, объект незавершенного строительства) | | | | | | | | | | |
| кадастровый номер (обозначение) 43:05:330701:703 | | | | | | | | | | |
| Зона № 3 | | | | | | | | | | |
| Номер контура | Номера характерных точек контура | Существующие | | | Уточненные | | | Метод определения координат | Средняя квадратическая погрешность определения координат характерной точки (Mt), м | Формулы, примененные для расчета средней квадратической погрешности определения координат характерной точки (Mt), м |
| | | координаты, м | | R, м | координаты, м | | R, м | | | |
| | | X | Y | | X | Y | | | | |
| 1 | 2 | 3 | 4 | 5 | 6 | 7 | 8 | 9 | 10 | 11 |
| — | н225810 | — | — | — | 667 464,77 | 3 175 514,50 | — | Метод спутниковых геодезических измерений (определений) | 0,10 | — |
| | н225820 | — | — | — | 667 471,25 | 3 175 523,67 | — | | | |
| | н225830 | — | — | — | 667 465,44 | 3 175 527,78 | — | | | |
| | н225840 | — | — | — | 667 464,48 | 3 175 526,43 | — | | | |
| | н225850 | — | — | — | 667 463,27 | 3 175 527,28 | — | | | |
| | н225860 | — | — | — | 667 462,02 | 3 175 525,53 | — | | | |
| | н225870 | — | — | — | 667 463,02 | 3 175 524,82 | — | | | |
| | н225880 | — | — | — | 667 458,91 | 3 175 519,01 | — | | | |

| 1 | 2 | 3 | 4 | 5 | 6 | 7 | 8 | 9 | 10 | 11 |
|---|---------|---|---|---|------------|--------------|---|---|------|----|
| — | н226090 | — | — | — | 667 530,10 | 3 175 465,74 | — | Метод спутниковых геодезических измерений (определений) | 0,10 | — |
| | н226100 | — | — | — | 667 535,71 | 3 175 473,92 | — | | | |
| | н226110 | — | — | — | 667 529,23 | 3 175 478,52 | — | | | |
| | н226120 | — | — | — | 667 523,52 | 3 175 470,80 | — | | | |
| | н226090 | — | — | — | 667 530,10 | 3 175 465,74 | — | | | |

2. Характеристики здания, сооружения, объекта незавершенного строительства с кадастровым номером (обозначением) 43:05:330701:702

| № п/п | Наименование характеристики | Значение характеристики |
|-------|--|---|
| 1 | 2 | 3 |
| 1 | Вид объекта недвижимости | Здание |
| 2 | Ранее присвоенный государственный учетный номер здания, сооружения, объекта незавершенного строительства (кадастровый, инвентарный или условный номер) | — |
| 3 | Кадастровый номер земельного участка (земельных участков), в границах которого (которых) расположено здание, сооружение, объект незавершенного строительства | — |
| 4 | Номер кадастрового квартала (кадастровых кварталов), в пределах которого (которых) расположено здание, сооружение, объекта незавершенного строительства | 43:05:330701 |
| 5 | Адрес здания, сооружения, объекта незавершенного строительства | — |
| | Местоположение здания, сооружения, объекта незавершенного строительства | Российская Федерация, Кировская область, Верхнекамский р-н, Кирс г, Калинина ул, д 16 |
| | Дополнительные сведения о местоположении | — |
| 6 | Иные сведения | — |

1. Сведения о характерных точках контура

вид объекта недвижимости (здание, сооружение, объект незавершенного строительства)

кадастровый номер (обозначение) 43:05:330701:701

Зона № 3

| Номер контура | Номера характерных точек контура | Существующие | | | Уточненные | | | Метод определения координат | Средняя квадратическая погрешность определения координат характерной точки (Mt), м | Формулы, примененные для расчета средней квадратической погрешности определения координат характерной точки (Mt), м |
|---------------|----------------------------------|---------------|---|------|---------------|--------------|------|---|--|---|
| | | координаты, м | | R, м | координаты, м | | R, м | | | |
| | | X | Y | | X | Y | | | | |
| 1 | 2 | 3 | 4 | 5 | 6 | 7 | 8 | 9 | 10 | 11 |
| — | н226130 | — | — | — | 667 587,53 | 3 175 422,44 | — | Метод спутниковых геодезических измерений (определений) | 0,10 | — |
| | н226140 | — | — | — | 667 593,82 | 3 175 430,75 | — | | | |
| | н226150 | — | — | — | 667 587,00 | 3 175 435,92 | — | | | |
| | н226160 | — | — | — | 667 580,71 | 3 175 427,61 | — | | | |
| | н226130 | — | — | — | 667 587,53 | 3 175 422,44 | — | | | |

2. Характеристики здания, сооружения, объекта незавершенного строительства с кадастровым номером (обозначением) 43:05:330701:701

| № п/п | Наименование характеристики | Значение характеристики |
|-------|--|-------------------------|
| 1 | 2 | 3 |
| 1 | Вид объекта недвижимости | Здание |
| 2 | Ранее присвоенный государственный учетный номер здания, сооружения, объекта незавершенного строительства (кадастровый, инвентарный или условный номер) | — |

| 1 | 2 | 3 |
|---|--|---|
| 3 | Кадастровый номер земельного участка (земельных участков), в границах которого (которых) расположено здание, сооружение, объект незавершенного строительства | 43:05:330701:313 |
| 4 | Номер кадастрового квартала (кадастровых кварталов), в пределах которого (которых) расположено здание, сооружение, объекта незавершенного строительства | 43:05:330701 |
| 5 | Адрес здания, сооружения, объекта незавершенного строительства | — |
| | Местоположение здания, сооружения, объекта незавершенного строительства | Российская Федерация, Кировская область, Верхнекамский р-н, Кирс г, Калинина ул, д 20 |
| | Дополнительные сведения о местоположении | — |
| 6 | Иные сведения | — |

1. Сведения о характерных точках контура

вид объекта недвижимости (здание, сооружение, объект незавершенного строительства)

кадастровый номер (обозначение) 43:05:330701:700

Зона № 3

| Номер контура | Номера характерных точек контура | Существующие | | | Уточненные | | | Метод определения координат | Средняя квадратическая погрешность определения координат характерной точки (Mt), м | Формулы, примененные для расчета средней квадратической погрешности определения координат характерной точки (Mt), м |
|---------------|----------------------------------|---------------|---|------|---------------|--------------|------|---|--|---|
| | | координаты, м | | R, м | координаты, м | | R, м | | | |
| | | X | Y | | X | Y | | | | |
| 1 | 2 | 3 | 4 | 5 | 6 | 7 | 8 | 9 | 10 | 11 |
| — | н226170 | — | — | — | 667 609,22 | 3 175 405,92 | — | Метод спутниковых геодезических измерений (определений) | 0,10 | — |
| | н226180 | — | — | — | 667 614,17 | 3 175 412,16 | — | | | |
| | н226190 | — | — | — | 667 606,99 | 3 175 417,85 | — | | | |

| 1 | 2 | 3 | 4 | 5 | 6 | 7 | 8 | 9 | 10 | 11 |
|---|---------|---|---|---|------------|--------------|---|---|------|----|
| — | н226200 | — | — | — | 667 602,04 | 3 175 411,60 | — | Метод спутниковых геодезических измерений (определений) | 0,10 | — |
| | н226170 | — | — | — | 667 609,22 | 3 175 405,92 | — | | | |

2. Характеристики здания, сооружения, объекта незавершенного строительства с кадастровым номером (обозначением) 43:05:330701:700

| № п/п | Наименование характеристики | Значение характеристики |
|-------|--|---|
| 1 | 2 | 3 |
| 1 | Вид объекта недвижимости | Здание |
| 2 | Ранее присвоенный государственный учетный номер здания, сооружения, объекта незавершенного строительства (кадастровый, инвентарный или условный номер) | — |
| 3 | Кадастровый номер земельного участка (земельных участков), в границах которого (которых) расположено здание, сооружение, объект незавершенного строительства | — |
| 4 | Номер кадастрового квартала (кадастровых кварталов), в пределах которого (которых) расположено здание, сооружение, объекта незавершенного строительства | 43:05:330701 |
| 5 | Адрес здания, сооружения, объекта незавершенного строительства | — |
| | Местоположение здания, сооружения, объекта незавершенного строительства | Российская Федерация, Кировская область, Верхнекамский р-н, Кирс г, Калинина ул, д 24 |
| | Дополнительные сведения о местоположении | — |
| 6 | Иные сведения | — |

| 1. Сведения о характерных точках контура | | | | | | | | | | |
|--|----------------------------------|---------------|---|------|---------------|--------------|------|---|--|---|
| вид объекта недвижимости (здание, сооружение, объект незавершенного строительства) | | | | | | | | | | |
| кадастровый номер (обозначение) 43:05:330701:699 | | | | | | | | | | |
| Зона № 3 | | | | | | | | | | |
| Номер контура | Номера характерных точек контура | Существующие | | | Уточненные | | | Метод определения координат | Средняя квадратическая погрешность определения координат характерной точки (Mt), м | Формулы, примененные для расчета средней квадратической погрешности определения координат характерной точки (Mt), м |
| | | координаты, м | | R, м | координаты, м | | R, м | | | |
| | | X | Y | | X | Y | | | | |
| 1 | 2 | 3 | 4 | 5 | 6 | 7 | 8 | 9 | 10 | 11 |
| — | н226550 | — | — | — | 667 889,70 | 3 175 198,61 | — | Метод спутниковых геодезических измерений (определений) | 0,10 | — |
| | н226560 | — | — | — | 667 896,71 | 3 175 208,53 | — | | | |
| | н226570 | — | — | — | 667 890,38 | 3 175 213,00 | — | | | |
| | н226580 | — | — | — | 667 889,70 | 3 175 212,03 | — | | | |
| | н226590 | — | — | — | 667 884,04 | 3 175 216,03 | — | | | |
| | н226600 | — | — | — | 667 883,20 | 3 175 214,84 | — | | | |
| | н226610 | — | — | — | 667 880,49 | 3 175 216,75 | — | | | |
| | н226620 | — | — | — | 667 877,56 | 3 175 212,62 | — | | | |

| 1 | 2 | 3 | 4 | 5 | 6 | 7 | 8 | 9 | 10 | 11 |
|---|---------|---|---|---|------------|--------------|---|---|------|----|
| — | н22663О | — | — | — | 667 880,88 | 3 175 210,27 | — | Метод спутниковых геодезических измерений (определений) | 0,10 | — |
| | н22664О | — | — | — | 667 878,63 | 3 175 207,08 | — | | | |
| | н22655О | — | — | — | 667 889,70 | 3 175 198,61 | — | | | |

2. Характеристики здания, сооружения, объекта незавершенного строительства с кадастровым номером (обозначением) 43:05:330701:699

| № п/п | Наименование характеристики | Значение характеристики |
|-------|--|---|
| 1 | 2 | 3 |
| 1 | Вид объекта недвижимости | Здание |
| 2 | Ранее присвоенный государственный учетный номер здания, сооружения, объекта незавершенного строительства (кадастровый, инвентарный или условный номер) | — |
| 3 | Кадастровый номер земельного участка (земельных участков), в границах которого (которых) расположено здание, сооружение, объект незавершенного строительства | 43:05:330701:327 |
| 4 | Номер кадастрового квартала (кадастровых кварталов), в пределах которого (которых) расположено здание, сооружение, объекта незавершенного строительства | 43:05:330701 |
| 5 | Адрес здания, сооружения, объекта незавершенного строительства | — |
| | Местоположение здания, сооружения, объекта незавершенного строительства | Российская Федерация, Кировская область, Верхнекамский р-н, Кирс г, Калинина ул, д 46 |
| | Дополнительные сведения о местоположении | — |
| 6 | Иные сведения | — |

1. Сведения о характерных точках контура

вид объекта недвижимости (здание, сооружение, объект незавершенного строительства)

кадастровый номер (обозначение) 43:05:330701:698

Зона № 3

| Номер контура | Номера характерных точек контура | Существующие | | | Уточненные | | | Метод определения координат | Средняя квадратическая погрешность определения координат характерной точки (Mt), м | Формулы, примененные для расчета средней квадратической погрешности определения координат характерной точки (Mt), м |
|---------------|----------------------------------|---------------|---|------|---------------|--------------|------|---|--|---|
| | | координаты, м | | R, м | координаты, м | | R, м | | | |
| | | X | Y | | X | Y | | | | |
| 1 | 2 | 3 | 4 | 5 | 6 | 7 | 8 | 9 | 10 | 11 |
| — | н232020 | — | — | — | 668 353,39 | 3 175 585,16 | — | Метод спутниковых геодезических измерений (определений) | 0,10 | — |
| | н232030 | — | — | — | 668 344,34 | 3 175 591,24 | — | | | |
| | н232040 | — | — | — | 668 338,28 | 3 175 582,23 | — | | | |
| | н232050 | — | — | — | 668 347,34 | 3 175 576,14 | — | | | |
| | н232020 | — | — | — | 668 353,39 | 3 175 585,16 | — | | | |

2. Характеристики здания, сооружения, объекта незавершенного строительства с кадастровым номером (обозначением) 43:05:330701:698

| № п/п | Наименование характеристики | Значение характеристики |
|-------|--|-------------------------|
| 1 | 2 | 3 |
| 1 | Вид объекта недвижимости | Здание |
| 2 | Ранее присвоенный государственный учетный номер здания, сооружения, объекта незавершенного строительства (кадастровый, инвентарный или условный номер) | — |

| 1 | 2 | 3 |
|---|--|--|
| 3 | Кадастровый номер земельного участка (земельных участков), в границах которого (которых) расположено здание, сооружение, объект незавершенного строительства | 43:05:330701:253 |
| 4 | Номер кадастрового квартала (кадастровых кварталов), в пределах которого (которых) расположено здание, сооружение, объекта незавершенного строительства | 43:05:330701 |
| 5 | Адрес здания, сооружения, объекта незавершенного строительства | — |
| | Местоположение здания, сооружения, объекта незавершенного строительства | Российская Федерация, Кировская область, Верхнекамский р-н, Кирс г, Октябрьская ул, д 48 |
| | Дополнительные сведения о местоположении | — |
| 6 | Иные сведения | — |

1. Сведения о характерных точках контура

вид объекта недвижимости (здание, сооружение, объект незавершенного строительства)

кадастровый номер (обозначение) 43:05:330701:696

Зона № 3

| Номер контура | Номера характерных точек контура | Существующие | | | Уточненные | | | Метод определения координат | Средняя квадратическая погрешность определения координат характерной точки (Mt), м | Формулы, примененные для расчета средней квадратической погрешности определения координат характерной точки (Mt), м |
|---------------|----------------------------------|---------------|---|------|---------------|--------------|------|---|--|---|
| | | координаты, м | | R, м | координаты, м | | R, м | | | |
| | | X | Y | | X | Y | | | | |
| 1 | 2 | 3 | 4 | 5 | 6 | 7 | 8 | 9 | 10 | 11 |
| — | н230050 | — | — | — | 667 863,35 | 3 176 109,85 | — | Метод спутниковых геодезических измерений (определений) | 0,10 | — |
| | н230060 | — | — | — | 667 867,81 | 3 176 117,88 | — | | | |
| | н230070 | — | — | — | 667 859,04 | 3 176 122,75 | — | | | |

| 1 | 2 | 3 | 4 | 5 | 6 | 7 | 8 | 9 | 10 | 11 |
|---|---------|---|---|---|------------|--------------|---|---|------|----|
| — | н230080 | — | — | — | 667 854,58 | 3 176 114,72 | — | Метод спутниковых геодезических измерений (определений) | 0,10 | — |
| | н230050 | — | — | — | 667 863,35 | 3 176 109,85 | — | | | |

2. Характеристики здания, сооружения, объекта незавершенного строительства с кадастровым номером (обозначением) 43:05:330701:696

| № п/п | Наименование характеристики | Значение характеристики |
|-------|--|--|
| 1 | 2 | 3 |
| 1 | Вид объекта недвижимости | Здание |
| 2 | Ранее присвоенный государственный учетный номер здания, сооружения, объекта незавершенного строительства (кадастровый, инвентарный или условный номер) | — |
| 3 | Кадастровый номер земельного участка (земельных участков), в границах которого (которых) расположено здание, сооружение, объект незавершенного строительства | 43:05:330701:478 |
| 4 | Номер кадастрового квартала (кадастровых кварталов), в пределах которого (которых) расположено здание, сооружение, объекта незавершенного строительства | 43:05:330701 |
| 5 | Адрес здания, сооружения, объекта незавершенного строительства | — |
| | Местоположение здания, сооружения, объекта незавершенного строительства | Российская Федерация, Кировская область, Верхнекамский р-н, Кирс г, Зеленая ул, д 10 |
| | Дополнительные сведения о местоположении | — |
| 6 | Иные сведения | — |

1. Сведения о характерных точках контура

вид объекта недвижимости (здание, сооружение, объект незавершенного строительства)

кадастровый номер (обозначение) 43:05:330701:695

Зона № 3

| Номер контура | Номера характерных точек контура | Существующие | | | Уточненные | | | Метод определения координат | Средняя квадратическая погрешность определения координат характерной точки (Mt), м | Формулы, примененные для расчета средней квадратической погрешности определения координат характерной точки (Mt), м |
|---------------|----------------------------------|---------------|---|------|---------------|--------------|------|---|--|---|
| | | координаты, м | | R, м | координаты, м | | R, м | | | |
| | | X | Y | | X | Y | | | | |
| 1 | 2 | 3 | 4 | 5 | 6 | 7 | 8 | 9 | 10 | 11 |
| — | н232400 | — | — | — | 667 878,48 | 3 175 408,33 | — | Метод спутниковых геодезических измерений (определений) | 0,10 | — |
| | н232410 | — | — | — | 667 872,45 | 3 175 412,74 | — | | | |
| | н232420 | — | — | — | 667 867,42 | 3 175 405,86 | — | | | |
| | н232430 | — | — | — | 667 873,76 | 3 175 401,87 | — | | | |
| | н232400 | — | — | — | 667 878,48 | 3 175 408,33 | — | | | |

2. Характеристики здания, сооружения, объекта незавершенного строительства с кадастровым номером (обозначением) 43:05:330701:695

| № п/п | Наименование характеристики | Значение характеристики |
|-------|--|-------------------------|
| 1 | 2 | 3 |
| 1 | Вид объекта недвижимости | Здание |
| 2 | Ранее присвоенный государственный учетный номер здания, сооружения, объекта незавершенного строительства (кадастровый, инвентарный или условный номер) | — |

| 1 | 2 | 3 |
|---|--|--|
| 3 | Кадастровый номер земельного участка (земельных участков), в границах которого (которых) расположено здание, сооружение, объект незавершенного строительства | 43:05:330701:384 |
| 4 | Номер кадастрового квартала (кадастровых кварталов), в пределах которого (которых) расположено здание, сооружение, объекта незавершенного строительства | 43:05:330701 |
| 5 | Адрес здания, сооружения, объекта незавершенного строительства | — |
| | Местоположение здания, сооружения, объекта незавершенного строительства | Российская Федерация, Кировская область, Верхнекамский р-н, Кирс г, Свободы ул, д 42 |
| | Дополнительные сведения о местоположении | — |
| 6 | Иные сведения | — |

1. Сведения о характерных точках контура

вид объекта недвижимости (здание, сооружение, объект незавершенного строительства)

кадастровый номер (обозначение) 43:05:330701:692

Зона № 3

| Номер контура | Номера характерных точек контура | Существующие | | | Уточненные | | | Метод определения координат | Средняя квадратическая погрешность определения координат характерной точки (Mt), м | Формулы, примененные для расчета средней квадратической погрешности определения координат характерной точки (Mt), м |
|---------------|----------------------------------|---------------|---|------|---------------|--------------|------|---|--|---|
| | | координаты, м | | R, м | координаты, м | | R, м | | | |
| | | X | Y | | X | Y | | | | |
| 1 | 2 | 3 | 4 | 5 | 6 | 7 | 8 | 9 | 10 | 11 |
| — | н229520 | — | — | — | 667 718,37 | 3 175 771,24 | — | Метод спутниковых геодезических измерений (определений) | 0,10 | — |
| | н229530 | — | — | — | 667 710,26 | 3 175 777,02 | — | | | |
| | н229540 | — | — | — | 667 715,11 | 3 175 783,82 | — | | | |

| 1 | 2 | 3 | 4 | 5 | 6 | 7 | 8 | 9 | 10 | 11 |
|---|---------|---|---|---|------------|--------------|---|---|------|----|
| — | н229550 | — | — | — | 667 715,70 | 3 175 783,40 | — | Метод спутниковых геодезических измерений (определений) | 0,10 | — |
| | н229560 | — | — | — | 667 716,72 | 3 175 784,83 | — | | | |
| | н229570 | — | — | — | 667 720,85 | 3 175 781,89 | — | | | |
| | н229580 | — | — | — | 667 721,62 | 3 175 782,97 | — | | | |
| | н229590 | — | — | — | 667 724,37 | 3 175 781,01 | — | | | |
| | н229600 | — | — | — | 667 722,47 | 3 175 778,33 | — | | | |
| | н229610 | — | — | — | 667 723,10 | 3 175 777,88 | — | | | |
| | н229520 | — | — | — | 667 718,37 | 3 175 771,24 | — | | | |

2. Характеристики здания, сооружения, объекта незавершенного строительства с кадастровым номером (обозначением) 43:05:330701:692

| № п/п | Наименование характеристики | Значение характеристики |
|-------|--|-------------------------|
| 1 | 2 | 3 |
| 1 | Вид объекта недвижимости | Здание |
| 2 | Ранее присвоенный государственный учетный номер здания, сооружения, объекта незавершенного строительства (кадастровый, инвентарный или условный номер) | — |
| 3 | Кадастровый номер земельного участка (земельных участков), в границах которого (которых) расположено здание, сооружение, объект незавершенного строительства | 43:05:330701:1225 |

| 1 | 2 | 3 |
|---|---|--|
| 4 | Номер кадастрового квартала (кадастровых кварталов), в пределах которого (которых) расположено здание, сооружение, объекта незавершенного строительства | 43:05:330701 |
| 5 | Адрес здания, сооружения, объекта незавершенного строительства | — |
| | Местоположение здания, сооружения, объекта незавершенного строительства | Российская Федерация, Кировская область, Верхнекамский р-н, Кирс г, Чкалова ул, д 56 |
| | Дополнительные сведения о местоположении | — |
| 6 | Иные сведения | — |

1. Сведения о характерных точках контура

вид объекта недвижимости (здание, сооружение, объект незавершенного строительства)

кадастровый номер (обозначение) 43:05:330701:691

Зона № 3

| Номер контура | Номера характерных точек контура | Существующие | | | Уточненные | | | Метод определения координат | Средняя квадратическая погрешность определения координат характерной точки (Mt), м | Формулы, примененные для расчета средней квадратической погрешности определения координат характерной точки (Mt), м |
|---------------|----------------------------------|---------------|---|------|---------------|--------------|------|---|--|---|
| | | координаты, м | | R, м | координаты, м | | R, м | | | |
| | | X | Y | | X | Y | | | | |
| 1 | 2 | 3 | 4 | 5 | 6 | 7 | 8 | 9 | 10 | 11 |
| — | н222940 | — | — | — | 667 579,48 | 3 175 535,13 | — | Метод спутниковых геодезических измерений (определений) | 0,10 | — |
| | н222950 | — | — | — | 667 571,66 | 3 175 540,67 | — | | | |
| | н222960 | — | — | — | 667 567,32 | 3 175 534,55 | — | | | |
| | н222970 | — | — | — | 667 575,30 | 3 175 529,24 | — | | | |

| 1 | 2 | 3 | 4 | 5 | 6 | 7 | 8 | 9 | 10 | 11 |
|---|---------|---|---|---|------------|--------------|---|---|------|----|
| — | н230190 | — | — | — | 668 273,85 | 3 176 051,31 | — | Метод спутниковых геодезических измерений (определений) | 0,10 | — |
| | н230200 | — | — | — | 668 275,52 | 3 176 060,39 | — | | | |
| | н230210 | — | — | — | 668 266,47 | 3 176 062,05 | — | | | |
| | н230220 | — | — | — | 668 264,80 | 3 176 052,97 | — | | | |
| | н230190 | — | — | — | 668 273,85 | 3 176 051,31 | — | | | |

2. Характеристики здания, сооружения, объекта незавершенного строительства с кадастровым номером (обозначением) 43:05:330701:690

| № п/п | Наименование характеристики | Значение характеристики |
|-------|--|--|
| 1 | 2 | 3 |
| 1 | Вид объекта недвижимости | Здание |
| 2 | Ранее присвоенный государственный учетный номер здания, сооружения, объекта незавершенного строительства (кадастровый, инвентарный или условный номер) | — |
| 3 | Кадастровый номер земельного участка (земельных участков), в границах которого (которых) расположено здание, сооружение, объект незавершенного строительства | 43:05:330701:102 |
| 4 | Номер кадастрового квартала (кадастровых кварталов), в пределах которого (которых) расположено здание, сооружение, объекта незавершенного строительства | 43:05:330701 |
| 5 | Адрес здания, сооружения, объекта незавершенного строительства | — |
| | Местоположение здания, сооружения, объекта незавершенного строительства | Российская Федерация, Кировская область, Верхнекамский р-н, Кирс г, Сосновая ул, д 6 |
| | Дополнительные сведения о местоположении | — |
| 6 | Иные сведения | — |

1. Сведения о характерных точках контура

вид объекта недвижимости (здание, сооружение, объект незавершенного строительства)

кадастровый номер (обозначение) 43:05:330701:688

Зона № 3

| Номер контура | Номера характерных точек контура | Существующие | | | Уточненные | | | Метод определения координат | Средняя квадратическая погрешность определения координат характерной точки (Mt), м | Формулы, примененные для расчета средней квадратической погрешности определения координат характерной точки (Mt), м |
|---------------|----------------------------------|---------------|---|------|---------------|--------------|------|---|--|---|
| | | координаты, м | | R, м | координаты, м | | R, м | | | |
| | | X | Y | | X | Y | | | | |
| 1 | 2 | 3 | 4 | 5 | 6 | 7 | 8 | 9 | 10 | 11 |
| — | н224890 | — | — | — | 667 920,24 | 3 175 364,46 | — | Метод спутниковых геодезических измерений (определений) | 0,10 | — |
| | н224900 | — | — | — | 667 926,28 | 3 175 373,02 | — | | | |
| | н224910 | — | — | — | 667 918,11 | 3 175 378,79 | — | | | |
| | н224920 | — | — | — | 667 912,07 | 3 175 370,22 | — | | | |
| | н224890 | — | — | — | 667 920,24 | 3 175 364,46 | — | | | |

2. Характеристики здания, сооружения, объекта незавершенного строительства с кадастровым номером (обозначением) 43:05:330701:688

| № п/п | Наименование характеристики | Значение характеристики |
|-------|--|-------------------------|
| 1 | 2 | 3 |
| 1 | Вид объекта недвижимости | Здание |
| 2 | Ранее присвоенный государственный учетный номер здания, сооружения, объекта незавершенного строительства (кадастровый, инвентарный или условный номер) | — |

| 1 | 2 | 3 |
|---|--|--|
| 3 | Кадастровый номер земельного участка (земельных участков), в границах которого (которых) расположено здание, сооружение, объект незавершенного строительства | 43:05:330701:292 |
| 4 | Номер кадастрового квартала (кадастровых кварталов), в пределах которого (которых) расположено здание, сооружение, объекта незавершенного строительства | 43:05:330701 |
| 5 | Адрес здания, сооружения, объекта незавершенного строительства | — |
| | Местоположение здания, сооружения, объекта незавершенного строительства | Российская Федерация, Кировская область, Верхнекамский р-н, Кирс г, Свободы ул, д 46 |
| | Дополнительные сведения о местоположении | — |
| 6 | Иные сведения | — |

1. Сведения о характерных точках контура

вид объекта недвижимости (здание, сооружение, объект незавершенного строительства)

кадастровый номер (обозначение) 43:05:330701:685

Зона № 3

| Номер контура | Номера характерных точек контура | Существующие | | | Уточненные | | | Метод определения координат | Средняя квадратическая погрешность определения координат характерной точки (Mt), м | Формулы, примененные для расчета средней квадратической погрешности определения координат характерной точки (Mt), м |
|---------------|----------------------------------|---------------|---|------|---------------|--------------|------|---|--|---|
| | | координаты, м | | R, м | координаты, м | | R, м | | | |
| | | X | Y | | X | Y | | | | |
| 1 | 2 | 3 | 4 | 5 | 6 | 7 | 8 | 9 | 10 | 11 |
| — | н226430 | — | — | — | 667 851,12 | 3 175 227,57 | — | Метод спутниковых геодезических измерений (определений) | 0,10 | — |
| | н226440 | — | — | — | 667 845,02 | 3 175 232,24 | — | | | |
| | н226450 | — | — | — | 667 849,86 | 3 175 239,51 | — | | | |

| 1 | 2 | 3 | 4 | 5 | 6 | 7 | 8 | 9 | 10 | 11 |
|---|---------|---|---|---|------------|--------------|---|---|------|----|
| — | н226460 | — | — | — | 667 856,24 | 3 175 235,27 | — | Метод спутниковых геодезических измерений (определений) | 0,10 | — |
| | н226430 | — | — | — | 667 851,12 | 3 175 227,57 | — | | | |

2. Характеристики здания, сооружения, объекта незавершенного строительства с кадастровым номером (обозначением) 43:05:330701:685

| № п/п | Наименование характеристики | Значение характеристики |
|-------|--|---|
| 1 | 2 | 3 |
| 1 | Вид объекта недвижимости | Здание |
| 2 | Ранее присвоенный государственный учетный номер здания, сооружения, объекта незавершенного строительства (кадастровый, инвентарный или условный номер) | — |
| 3 | Кадастровый номер земельного участка (земельных участков), в границах которого (которых) расположено здание, сооружение, объект незавершенного строительства | 43:05:330701:488 |
| 4 | Номер кадастрового квартала (кадастровых кварталов), в пределах которого (которых) расположено здание, сооружение, объекта незавершенного строительства | 43:05:330701 |
| 5 | Адрес здания, сооружения, объекта незавершенного строительства | — |
| | Местоположение здания, сооружения, объекта незавершенного строительства | Российская Федерация, Кировская область, Верхнекамский р-н, Кирс г, Калинина ул, д 42 |
| | Дополнительные сведения о местоположении | — |
| 6 | Иные сведения | — |

1. Сведения о характерных точках контура

вид объекта недвижимости (здание, сооружение, объект незавершенного строительства)

кадастровый номер (обозначение) 43:05:330701:683

Зона № 3

| Номер контура | Номера характерных точек контура | Существующие | | | Уточненные | | | Метод определения координат | Средняя квадратическая погрешность определения координат характерной точки (Mt), м | Формулы, примененные для расчета средней квадратической погрешности определения координат характерной точки (Mt), м |
|---------------|----------------------------------|---------------|---|------|---------------|--------------|------|---|--|---|
| | | координаты, м | | R, м | координаты, м | | R, м | | | |
| | | X | Y | | X | Y | | | | |
| 1 | 2 | 3 | 4 | 5 | 6 | 7 | 8 | 9 | 10 | 11 |
| — | н226210 | — | — | — | 667 640,29 | 3 175 383,22 | — | Метод спутниковых геодезических измерений (определений) | 0,10 | — |
| | н226220 | — | — | — | 667 646,49 | 3 175 391,77 | — | | | |
| | н226230 | — | — | — | 667 641,07 | 3 175 395,71 | — | | | |
| | н226240 | — | — | — | 667 635,21 | 3 175 386,90 | — | | | |
| | н226210 | — | — | — | 667 640,29 | 3 175 383,22 | — | | | |

2. Характеристики здания, сооружения, объекта незавершенного строительства с кадастровым номером (обозначением) 43:05:330701:683

| № п/п | Наименование характеристики | Значение характеристики |
|-------|--|-------------------------|
| 1 | 2 | 3 |
| 1 | Вид объекта недвижимости | Здание |
| 2 | Ранее присвоенный государственный учетный номер здания, сооружения, объекта незавершенного строительства (кадастровый, инвентарный или условный номер) | — |

| 1 | 2 | 3 |
|---|--|---|
| 3 | Кадастровый номер земельного участка (земельных участков), в границах которого (которых) расположено здание, сооружение, объект незавершенного строительства | 43:05:330701:16 |
| 4 | Номер кадастрового квартала (кадастровых кварталов), в пределах которого (которых) расположено здание, сооружение, объекта незавершенного строительства | 43:05:330701 |
| 5 | Адрес здания, сооружения, объекта незавершенного строительства | — |
| | Местоположение здания, сооружения, объекта незавершенного строительства | Российская Федерация, Кировская область, Верхнекамский р-н, Кирс г, Калинина ул, д 26 |
| | Дополнительные сведения о местоположении | — |
| 6 | Иные сведения | — |

1. Сведения о характерных точках контура

вид объекта недвижимости (здание, сооружение, объект незавершенного строительства)

кадастровый номер (обозначение) 43:05:330701:681

Зона № 3

| Номер контура | Номера характерных точек контура | Существующие | | | Уточненные | | | Метод определения координат | Средняя квадратическая погрешность определения координат характерной точки (Mt), м | Формулы, примененные для расчета средней квадратической погрешности определения координат характерной точки (Mt), м |
|---------------|----------------------------------|---------------|---|------|---------------|--------------|------|---|--|---|
| | | координаты, м | | R, м | координаты, м | | R, м | | | |
| | | X | Y | | X | Y | | | | |
| 1 | 2 | 3 | 4 | 5 | 6 | 7 | 8 | 9 | 10 | 11 |
| — | н22703О | — | — | — | 667 953,81 | 3 175 536,52 | — | Метод спутниковых геодезических измерений (определений) | 0,10 | — |
| | н22704О | — | — | — | 667 944,52 | 3 175 542,72 | — | | | |
| | н22705О | — | — | — | 667 939,94 | 3 175 536,52 | — | | | |

| | | | | | | | | | | |
|---|---------|---|---|---|------------|--------------|---|---|------|----|
| 1 | 2 | 3 | 4 | 5 | 6 | 7 | 8 | 9 | 10 | 11 |
| — | н22706О | — | — | — | 667 948,91 | 3 175 529,89 | — | Метод спутниковых геодезических измерений (определений) | 0,10 | — |
| | н22703О | — | — | — | 667 953,81 | 3 175 536,52 | — | | | |

2. Характеристики здания, сооружения, объекта незавершенного строительства с кадастровым номером (обозначением) 43:05:330701:681

| № п/п | Наименование характеристики | Значение характеристики |
|-------|--|--|
| 1 | 2 | 3 |
| 1 | Вид объекта недвижимости | Здание |
| 2 | Ранее присвоенный государственный учетный номер здания, сооружения, объекта незавершенного строительства (кадастровый, инвентарный или условный номер) | — |
| 3 | Кадастровый номер земельного участка (земельных участков), в границах которого (которых) расположено здание, сооружение, объект незавершенного строительства | 43:05:330701:438 |
| 4 | Номер кадастрового квартала (кадастровых кварталов), в пределах которого (которых) расположено здание, сооружение, объекта незавершенного строительства | 43:05:330701 |
| 5 | Адрес здания, сооружения, объекта незавершенного строительства | — |
| | Местоположение здания, сооружения, объекта незавершенного строительства | Российская Федерация, Кировская область, Верхнекамский р-н, Кирс г, Димитрова ул, д 31 |
| | Дополнительные сведения о местоположении | — |
| 6 | Иные сведения | — |

1. Сведения о характерных точках контура

вид объекта недвижимости (здание, сооружение, объект незавершенного строительства)

кадастровый номер (обозначение) 43:05:330701:680

Зона № 3

| Номер контура | Номера характерных точек контура | Существующие | | | Уточненные | | | Метод определения координат | Средняя квадратическая погрешность определения координат характерной точки (Mt), м | Формулы, примененные для расчета средней квадратической погрешности определения координат характерной точки (Mt), м |
|---------------|----------------------------------|---------------|---|------|---------------|--------------|------|---|--|---|
| | | координаты, м | | R, м | координаты, м | | R, м | | | |
| | | X | Y | | X | Y | | | | |
| 1 | 2 | 3 | 4 | 5 | 6 | 7 | 8 | 9 | 10 | 11 |
| — | н227100 | — | — | — | 667 733,36 | 3 175 713,36 | — | Метод спутниковых геодезических измерений (определений) | 0,10 | — |
| | н227110 | — | — | — | 667 739,17 | 3 175 720,47 | — | | | |
| | н227120 | — | — | — | 667 733,95 | 3 175 724,73 | — | | | |
| | н227130 | — | — | — | 667 728,15 | 3 175 717,62 | — | | | |
| | н227100 | — | — | — | 667 733,36 | 3 175 713,36 | — | | | |

2. Характеристики здания, сооружения, объекта незавершенного строительства с кадастровым номером (обозначением) 43:05:330701:680

| № п/п | Наименование характеристики | Значение характеристики |
|-------|--|-------------------------|
| 1 | 2 | 3 |
| 1 | Вид объекта недвижимости | Здание |
| 2 | Ранее присвоенный государственный учетный номер здания, сооружения, объекта незавершенного строительства (кадастровый, инвентарный или условный номер) | — |

| 1 | 2 | 3 |
|---|--|--|
| 3 | Кадастровый номер земельного участка (земельных участков), в границах которого (которых) расположено здание, сооружение, объект незавершенного строительства | 43:05:330701:387 |
| 4 | Номер кадастрового квартала (кадастровых кварталов), в пределах которого (которых) расположено здание, сооружение, объекта незавершенного строительства | 43:05:330701 |
| 5 | Адрес здания, сооружения, объекта незавершенного строительства | — |
| | Местоположение здания, сооружения, объекта незавершенного строительства | Российская Федерация, Кировская область, Верхнекамский р-н, Кирс г, Димитрова ул, д 12 |
| | Дополнительные сведения о местоположении | — |
| 6 | Иные сведения | — |

1. Сведения о характерных точках контура

вид объекта недвижимости (здание, сооружение, объект незавершенного строительства)

кадастровый номер (обозначение) 43:05:330701:679

Зона № 3

| Номер контура | Номера характерных точек контура | Существующие | | | Уточненные | | | Метод определения координат | Средняя квадратическая погрешность определения координат характерной точки (Mt), м | Формулы, примененные для расчета средней квадратической погрешности определения координат характерной точки (Mt), м |
|---------------|----------------------------------|---------------|---|------|---------------|--------------|------|---|--|---|
| | | координаты, м | | R, м | координаты, м | | R, м | | | |
| | | X | Y | | X | Y | | | | |
| 1 | 2 | 3 | 4 | 5 | 6 | 7 | 8 | 9 | 10 | 11 |
| — | н227320 | — | — | — | 667 827,84 | 3 175 643,88 | — | Метод спутниковых геодезических измерений (определений) | 0,10 | — |
| | н227330 | — | — | — | 667 833,11 | 3 175 651,55 | — | | | |
| | н227340 | — | — | — | 667 826,09 | 3 175 656,38 | — | | | |

| 1 | 2 | 3 | 4 | 5 | 6 | 7 | 8 | 9 | 10 | 11 |
|---|---------|---|---|---|------------|--------------|---|---|------|----|
| — | н227350 | — | — | — | 667 820,82 | 3 175 648,72 | — | Метод спутниковых геодезических измерений (определений) | 0,10 | — |
| | н227320 | — | — | — | 667 827,84 | 3 175 643,88 | — | | | |

2. Характеристики здания, сооружения, объекта незавершенного строительства с кадастровым номером (обозначением) 43:05:330701:679

| № п/п | Наименование характеристики | Значение характеристики |
|-------|--|--|
| 1 | 2 | 3 |
| 1 | Вид объекта недвижимости | Здание |
| 2 | Ранее присвоенный государственный учетный номер здания, сооружения, объекта незавершенного строительства (кадастровый, инвентарный или условный номер) | — |
| 3 | Кадастровый номер земельного участка (земельных участков), в границах которого (которых) расположено здание, сооружение, объект незавершенного строительства | 43:05:330701:421 |
| 4 | Номер кадастрового квартала (кадастровых кварталов), в пределах которого (которых) расположено здание, сооружение, объекта незавершенного строительства | 43:05:330701 |
| 5 | Адрес здания, сооружения, объекта незавершенного строительства | — |
| | Местоположение здания, сооружения, объекта незавершенного строительства | Российская Федерация, Кировская область, Верхнекамский р-н, Кирс г, Димитрова ул, д 22 |
| | Дополнительные сведения о местоположении | — |
| 6 | Иные сведения | — |

1. Сведения о характерных точках контура

вид объекта недвижимости (здание, сооружение, объект незавершенного строительства)

кадастровый номер (обозначение) 43:05:330701:678

Зона № 3

| Номер контура | Номера характерных точек контура | Существующие | | | Уточненные | | | Метод определения координат | Средняя квадратическая погрешность определения координат характерной точки (Mt), м | Формулы, примененные для расчета средней квадратической погрешности определения координат характерной точки (Mt), м |
|---------------|----------------------------------|---------------|---|------|---------------|--------------|------|---|--|---|
| | | координаты, м | | R, м | координаты, м | | R, м | | | |
| | | X | Y | | X | Y | | | | |
| 1 | 2 | 3 | 4 | 5 | 6 | 7 | 8 | 9 | 10 | 11 |
| — | н226950 | — | — | — | 667 819,26 | 3 175 627,17 | — | Метод спутниковых геодезических измерений (определений) | 0,10 | — |
| | н226960 | — | — | — | 667 813,65 | 3 175 619,71 | — | | | |
| | н226970 | — | — | — | 667 808,10 | 3 175 624,35 | — | | | |
| | н226980 | — | — | — | 667 813,49 | 3 175 631,51 | — | | | |
| | н226950 | — | — | — | 667 819,26 | 3 175 627,17 | — | | | |

2. Характеристики здания, сооружения, объекта незавершенного строительства с кадастровым номером (обозначением) 43:05:330701:678

| № п/п | Наименование характеристики | Значение характеристики |
|-------|--|-------------------------|
| 1 | 2 | 3 |
| 1 | Вид объекта недвижимости | Здание |
| 2 | Ранее присвоенный государственный учетный номер здания, сооружения, объекта незавершенного строительства (кадастровый, инвентарный или условный номер) | — |

| 1 | 2 | 3 |
|---|--|--|
| 3 | Кадастровый номер земельного участка (земельных участков), в границах которого (которых) расположено здание, сооружение, объект незавершенного строительства | — |
| 4 | Номер кадастрового квартала (кадастровых кварталов), в пределах которого (которых) расположено здание, сооружение, объекта незавершенного строительства | 43:05:330701 |
| 5 | Адрес здания, сооружения, объекта незавершенного строительства | — |
| | Местоположение здания, сооружения, объекта незавершенного строительства | Российская Федерация, Кировская область, Верхнекамский р-н, Кирс г, Димитрова ул, д 23 |
| | Дополнительные сведения о местоположении | — |
| 6 | Иные сведения | — |

1. Сведения о характерных точках контура

вид объекта недвижимости (здание, сооружение, объект незавершенного строительства)

кадастровый номер (обозначение) 43:05:330701:677

Зона № 3

| Номер контура | Номера характерных точек контура | Существующие | | | Уточненные | | | Метод определения координат | Средняя квадратическая погрешность определения координат характерной точки (Mt), м | Формулы, примененные для расчета средней квадратической погрешности определения координат характерной точки (Mt), м |
|---------------|----------------------------------|---------------|---|------|---------------|--------------|------|---|--|---|
| | | координаты, м | | R, м | координаты, м | | R, м | | | |
| | | X | Y | R, м | X | Y | R, м | | | |
| 1 | 2 | 3 | 4 | 5 | 6 | 7 | 8 | 9 | 10 | 11 |
| — | н226990 | — | — | — | 667 886,26 | 3 175 568,21 | — | Метод спутниковых геодезических измерений (определений) | 0,10 | — |
| | н227000 | — | — | — | 667 880,45 | 3 175 572,62 | — | | | |
| | н227010 | — | — | — | 667 887,21 | 3 175 581,52 | — | | | |

| 1 | 2 | 3 | 4 | 5 | 6 | 7 | 8 | 9 | 10 | 11 |
|---|---------|---|---|---|------------|--------------|---|---|------|----|
| — | н227020 | — | — | — | 667 893,02 | 3 175 577,11 | — | Метод спутниковых геодезических измерений (определений) | 0,10 | — |
| | н226990 | — | — | — | 667 886,26 | 3 175 568,21 | — | | | |

2. Характеристики здания, сооружения, объекта незавершенного строительства с кадастровым номером (обозначением) 43:05:330701:677

| № п/п | Наименование характеристики | Значение характеристики |
|-------|--|--|
| 1 | 2 | 3 |
| 1 | Вид объекта недвижимости | Здание |
| 2 | Ранее присвоенный государственный учетный номер здания, сооружения, объекта незавершенного строительства (кадастровый, инвентарный или условный номер) | — |
| 3 | Кадастровый номер земельного участка (земельных участков), в границах которого (которых) расположено здание, сооружение, объект незавершенного строительства | 43:05:330701:173 |
| 4 | Номер кадастрового квартала (кадастровых кварталов), в пределах которого (которых) расположено здание, сооружение, объекта незавершенного строительства | 43:05:330701 |
| 5 | Адрес здания, сооружения, объекта незавершенного строительства | — |
| | Местоположение здания, сооружения, объекта незавершенного строительства | Российская Федерация, Кировская область, Верхнекамский р-н, Кирс г, Димитрова ул, д 29 |
| | Дополнительные сведения о местоположении | — |
| 6 | Иные сведения | — |

| 1. Сведения о характерных точках контура | | | | | | | | | | |
|--|----------------------------------|---------------|---|------|---------------|--------------|------|---|--|---|
| вид объекта недвижимости (здание, сооружение, объект незавершенного строительства) | | | | | | | | | | |
| кадастровый номер (обозначение) 43:05:330701:675 | | | | | | | | | | |
| Зона № 3 | | | | | | | | | | |
| Номер контура | Номера характерных точек контура | Существующие | | | Уточненные | | | Метод определения координат | Средняя квадратическая погрешность определения координат характерной точки (Mt), м | Формулы, примененные для расчета средней квадратической погрешности определения координат характерной точки (Mt), м |
| | | координаты, м | | R, м | координаты, м | | R, м | | | |
| | | X | Y | | X | Y | | | | |
| 1 | 2 | 3 | 4 | 5 | 6 | 7 | 8 | 9 | 10 | 11 |
| — | н227240 | — | — | — | 667 823,46 | 3 175 667,73 | — | Метод спутниковых геодезических измерений (определений) | 0,10 | — |
| | н227250 | — | — | — | 667 830,88 | 3 175 677,26 | — | | | |
| | н227260 | — | — | — | 667 830,21 | 3 175 677,78 | — | | | |
| | н227270 | — | — | — | 667 831,94 | 3 175 680,00 | — | | | |
| | н227280 | — | — | — | 667 824,04 | 3 175 686,16 | — | | | |
| | н227290 | — | — | — | 667 822,17 | 3 175 683,76 | — | | | |
| | н227300 | — | — | — | 667 821,33 | 3 175 684,42 | — | | | |
| | н227310 | — | — | — | 667 814,04 | 3 175 675,06 | — | | | |

| 1 | 2 | 3 | 4 | 5 | 6 | 7 | 8 | 9 | 10 | 11 |
|---|---------|---|---|---|------------|--------------|---|---|------|----|
| — | н224180 | — | — | — | 667 925,26 | 3 175 575,74 | — | Метод спутниковых геодезических измерений (определений) | 0,10 | — |
| | н224190 | — | — | — | 667 929,04 | 3 175 581,39 | — | | | |
| | н224200 | — | — | — | 667 921,90 | 3 175 586,16 | — | | | |
| | н224210 | — | — | — | 667 918,12 | 3 175 580,50 | — | | | |
| | н224180 | — | — | — | 667 925,26 | 3 175 575,74 | — | | | |

2. Характеристики здания, сооружения, объекта незавершенного строительства с кадастровым номером (обозначением) 43:05:330701:674

| № п/п | Наименование характеристики | Значение характеристики |
|-------|--|--|
| 1 | 2 | 3 |
| 1 | Вид объекта недвижимости | Здание |
| 2 | Ранее присвоенный государственный учетный номер здания, сооружения, объекта незавершенного строительства (кадастровый, инвентарный или условный номер) | — |
| 3 | Кадастровый номер земельного участка (земельных участков), в границах которого (которых) расположено здание, сооружение, объект незавершенного строительства | 43:05:330701:307 |
| 4 | Номер кадастрового квартала (кадастровых кварталов), в пределах которого (которых) расположено здание, сооружение, объекта незавершенного строительства | 43:05:330701 |
| 5 | Адрес здания, сооружения, объекта незавершенного строительства | — |
| | Местоположение здания, сооружения, объекта незавершенного строительства | Российская Федерация, Кировская область, Верхнекамский р-н, Кирс г, Димитрова ул, д 32 |
| | Дополнительные сведения о местоположении | — |
| 6 | Иные сведения | — |

1. Сведения о характерных точках контура

вид объекта недвижимости (здание, сооружение, объект незавершенного строительства)

кадастровый номер (обозначение) 43:05:330701:673

Зона № 3

| Номер контура | Номера характерных точек контура | Существующие | | | Уточненные | | | Метод определения координат | Средняя квадратическая погрешность определения координат характерной точки (Mt), м | Формулы, примененные для расчета средней квадратической погрешности определения координат характерной точки (Mt), м |
|---------------|----------------------------------|---------------|---|------|---------------|--------------|------|---|--|---|
| | | координаты, м | | R, м | координаты, м | | R, м | | | |
| | | X | Y | | X | Y | | | | |
| 1 | 2 | 3 | 4 | 5 | 6 | 7 | 8 | 9 | 10 | 11 |
| — | н227360 | — | — | — | 667 883,19 | 3 175 603,81 | — | Метод спутниковых геодезических измерений (определений) | 0,10 | — |
| | н227370 | — | — | — | 667 887,92 | 3 175 610,75 | — | | | |
| | н227380 | — | — | — | 667 880,14 | 3 175 616,06 | — | | | |
| | н227390 | — | — | — | 667 875,41 | 3 175 609,12 | — | | | |
| | н227360 | — | — | — | 667 883,19 | 3 175 603,81 | — | | | |

2. Характеристики здания, сооружения, объекта незавершенного строительства с кадастровым номером (обозначением) 43:05:330701:673

| № п/п | Наименование характеристики | Значение характеристики |
|-------|--|-------------------------|
| 1 | 2 | 3 |
| 1 | Вид объекта недвижимости | Здание |
| 2 | Ранее присвоенный государственный учетный номер здания, сооружения, объекта незавершенного строительства (кадастровый, инвентарный или условный номер) | — |

| 1 | 2 | 3 |
|---|--|--|
| 3 | Кадастровый номер земельного участка (земельных участков), в границах которого (которых) расположено здание, сооружение, объект незавершенного строительства | 43:05:330701:18 |
| 4 | Номер кадастрового квартала (кадастровых кварталов), в пределах которого (которых) расположено здание, сооружение, объекта незавершенного строительства | 43:05:330701 |
| 5 | Адрес здания, сооружения, объекта незавершенного строительства | — |
| | Местоположение здания, сооружения, объекта незавершенного строительства | Российская Федерация, Кировская область, Верхнекамский р-н, Кирс г, Димитрова ул, д 28 |
| | Дополнительные сведения о местоположении | — |
| 6 | Иные сведения | — |

1. Сведения о характерных точках контура

вид объекта недвижимости (здание, сооружение, объект незавершенного строительства)

кадастровый номер (обозначение) 43:05:330701:670

Зона № 3

| Номер контура | Номера характерных точек контура | Существующие | | | Уточненные | | | Метод определения координат | Средняя квадратическая погрешность определения координат характерной точки (Mt), м | Формулы, примененные для расчета средней квадратической погрешности определения координат характерной точки (Mt), м |
|---------------|----------------------------------|---------------|---|------|---------------|--------------|------|---|--|---|
| | | координаты, м | | R, м | координаты, м | | R, м | | | |
| | | X | Y | | X | Y | | | | |
| 1 | 2 | 3 | 4 | 5 | 6 | 7 | 8 | 9 | 10 | 11 |
| — | н226910 | — | — | — | 667 777,31 | 3 175 649,29 | — | Метод спутниковых геодезических измерений (определений) | 0,10 | — |
| | н226920 | — | — | — | 667 781,98 | 3 175 655,71 | — | | | |
| | н226930 | — | — | — | 667 773,97 | 3 175 661,53 | — | | | |

| 1 | 2 | 3 | 4 | 5 | 6 | 7 | 8 | 9 | 10 | 11 |
|---|---------|---|---|---|------------|--------------|---|---|------|----|
| — | н226940 | — | — | — | 667 769,30 | 3 175 655,11 | — | Метод спутниковых геодезических измерений (определений) | 0,10 | — |
| | н226910 | — | — | — | 667 777,31 | 3 175 649,29 | — | | | |

2. Характеристики здания, сооружения, объекта незавершенного строительства с кадастровым номером (обозначением) 43:05:330701:670

| № п/п | Наименование характеристики | Значение характеристики |
|-------|--|--|
| 1 | 2 | 3 |
| 1 | Вид объекта недвижимости | Здание |
| 2 | Ранее присвоенный государственный учетный номер здания, сооружения, объекта незавершенного строительства (кадастровый, инвентарный или условный номер) | — |
| 3 | Кадастровый номер земельного участка (земельных участков), в границах которого (которых) расположено здание, сооружение, объект незавершенного строительства | 43:05:330701:336 |
| 4 | Номер кадастрового квартала (кадастровых кварталов), в пределах которого (которых) расположено здание, сооружение, объекта незавершенного строительства | 43:05:330701 |
| 5 | Адрес здания, сооружения, объекта незавершенного строительства | — |
| | Местоположение здания, сооружения, объекта незавершенного строительства | Российская Федерация, Кировская область, Верхнекамский р-н, Кирс г, Димитрова ул, д 19 |
| | Дополнительные сведения о местоположении | — |
| 6 | Иные сведения | — |

| I. Сведения о характерных точках контура | | | | | | | | | | |
|--|----------------------------------|---------------|---|------|---------------|--------------|------|---|--|---|
| вид объекта недвижимости (здание, сооружение, объект незавершенного строительства) | | | | | | | | | | |
| кадастровый номер (обозначение) 43:05:330701:668 | | | | | | | | | | |
| Зона № 3 | | | | | | | | | | |
| Номер контура | Номера характерных точек контура | Существующие | | | Уточненные | | | Метод определения координат | Средняя квадратическая погрешность определения координат характерной точки (Mt), м | Формулы, примененные для расчета средней квадратической погрешности определения координат характерной точки (Mt), м |
| | | координаты, м | | R, м | координаты, м | | R, м | | | |
| | | X | Y | | X | Y | | | | |
| 1 | 2 | 3 | 4 | 5 | 6 | 7 | 8 | 9 | 10 | 11 |
| — | н223100 | — | — | — | 667 755,56 | 3 175 692,38 | — | Метод спутниковых геодезических измерений (определений) | 0,10 | — |
| | н223110 | — | — | — | 667 757,42 | 3 175 694,90 | — | | | |
| | н223120 | — | — | — | 667 746,47 | 3 175 702,98 | — | | | |
| | н223130 | — | — | — | 667 751,37 | 3 175 709,63 | — | | | |
| | н223140 | — | — | — | 667 758,17 | 3 175 704,62 | — | | | |
| | н223150 | — | — | — | 667 757,70 | 3 175 703,98 | — | | | |
| | н223160 | — | — | — | 667 765,78 | 3 175 698,02 | — | | | |
| | н223170 | — | — | — | 667 759,48 | 3 175 689,48 | — | | | |

| 1 | 2 | 3 | 4 | 5 | 6 | 7 | 8 | 9 | 10 | 11 |
|---|---------|---|---|---|------------|--------------|---|---|------|----|
| — | н226810 | — | — | — | 667 590,74 | 3 175 786,72 | — | Метод спутниковых геодезических измерений (определений) | 0,10 | — |
| | н226820 | — | — | — | 667 585,26 | 3 175 790,61 | — | | | |
| | н226830 | — | — | — | 667 580,21 | 3 175 783,51 | — | | | |
| | н226840 | — | — | — | 667 585,69 | 3 175 779,61 | — | | | |
| | н226810 | — | — | — | 667 590,74 | 3 175 786,72 | — | | | |

2. Характеристики здания, сооружения, объекта незавершенного строительства с кадастровым номером (обозначением) 43:05:330701:667

| № п/п | Наименование характеристики | Значение характеристики |
|-------|--|---|
| 1 | 2 | 3 |
| 1 | Вид объекта недвижимости | Здание |
| 2 | Ранее присвоенный государственный учетный номер здания, сооружения, объекта незавершенного строительства (кадастровый, инвентарный или условный номер) | — |
| 3 | Кадастровый номер земельного участка (земельных участков), в границах которого (которых) расположено здание, сооружение, объект незавершенного строительства | 43:05:330701:256 |
| 4 | Номер кадастрового квартала (кадастровых кварталов), в пределах которого (которых) расположено здание, сооружение, объекта незавершенного строительства | 43:05:330701 |
| 5 | Адрес здания, сооружения, объекта незавершенного строительства | — |
| | Местоположение здания, сооружения, объекта незавершенного строительства | Российская Федерация, Кировская область, Верхнекамский р-н, Кирс г, Димитрова ул, д 7 |
| | Дополнительные сведения о местоположении | — |
| 6 | Иные сведения | — |

1. Сведения о характерных точках контура

вид объекта недвижимости (здание, сооружение, объект незавершенного строительства)

кадастровый номер (обозначение) 43:05:330701:666

Зона № 3

| Номер контура | Номера характерных точек контура | Существующие | | | Уточненные | | | Метод определения координат | Средняя квадратическая погрешность определения координат характерной точки (Mt), м | Формулы, примененные для расчета средней квадратической погрешности определения координат характерной точки (Mt), м |
|---------------|----------------------------------|---------------|---|------|---------------|--------------|------|---|--|---|
| | | координаты, м | | R, м | координаты, м | | R, м | | | |
| | | X | Y | | X | Y | | | | |
| 1 | 2 | 3 | 4 | 5 | 6 | 7 | 8 | 9 | 10 | 11 |
| — | н224970 | — | — | — | 667 567,07 | 3 175 788,42 | — | Метод спутниковых геодезических измерений (определений) | 0,10 | — |
| | н224980 | — | — | — | 667 556,36 | 3 175 794,96 | — | | | |
| | н224990 | — | — | — | 667 562,85 | 3 175 805,59 | — | | | |
| | н225000 | — | — | — | 667 580,02 | 3 175 794,50 | — | | | |
| | н225010 | — | — | — | 667 571,12 | 3 175 780,72 | — | | | |
| | н225020 | — | — | — | 667 564,85 | 3 175 784,78 | — | | | |
| | н224970 | — | — | — | 667 567,07 | 3 175 788,42 | — | | | |

2. Характеристики здания, сооружения, объекта незавершенного строительства с кадастровым номером (обозначением) 43:05:330701:666

| № п/п | Наименование характеристики | Значение характеристики |
|-------|-----------------------------|-------------------------|
| 1 | 2 | 3 |
| | | |

| 1 | 2 | 3 |
|---|--|---|
| 1 | Вид объекта недвижимости | Здание |
| 2 | Ранее присвоенный государственный учетный номер здания, сооружения, объекта незавершенного строительства (кадастровый, инвентарный или условный номер) | — |
| 3 | Кадастровый номер земельного участка (земельных участков), в границах которого (которых) расположено здание, сооружение, объект незавершенного строительства | — |
| 4 | Номер кадастрового квартала (кадастровых кварталов), в пределах которого (которых) расположено здание, сооружение, объекта незавершенного строительства | 43:05:330701 |
| 5 | Адрес здания, сооружения, объекта незавершенного строительства | — |
| | Местоположение здания, сооружения, объекта незавершенного строительства | Российская Федерация, Кировская область, Верхнекамский р-н, Кирс г, Димитрова ул, д 5 |
| | Дополнительные сведения о местоположении | — |
| 6 | Иные сведения | — |

1. Сведения о характерных точках контура

вид объекта недвижимости (здание, сооружение, объект незавершенного строительства)

кадастровый номер (обозначение) 43:05:330701:665

Зона № 3

| Номер контура | Номера характерных точек контура | Существующие | | | Уточненные | | | Метод определения координат | Средняя квадратическая погрешность определения координат характерной точки (Mt), м | Формулы, примененные для расчета средней квадратической погрешности определения координат характерной точки (Mt), м |
|---------------|----------------------------------|---------------|---|------|---------------|--------------|------|---|--|---|
| | | координаты, м | | R, м | координаты, м | | R, м | | | |
| | | X | Y | | X | Y | | | | |
| 1 | 2 | 3 | 4 | 5 | 6 | 7 | 8 | 9 | 10 | 11 |
| — | н223940 | — | — | — | 667 548,78 | 3 175 801,11 | — | Метод спутниковых геодезических измерений (определений) | 0,10 | — |
| | н223950 | — | — | — | 667 553,79 | 3 175 808,81 | — | | | |

| 1 | 2 | 3 | 4 | 5 | 6 | 7 | 8 | 9 | 10 | 11 |
|---------|---------|---|---|------------|--------------|--------------|---|---|------|----|
| — | н223960 | — | — | — | 667 551,86 | 3 175 810,07 | — | Метод спутниковых геодезических измерений (определений) | 0,10 | — |
| | н223970 | — | — | — | 667 552,93 | 3 175 811,71 | — | | | |
| | н223980 | — | — | — | 667 539,40 | 3 175 820,52 | — | | | |
| | н223990 | — | — | — | 667 538,36 | 3 175 818,91 | — | | | |
| | н224000 | — | — | — | 667 536,31 | 3 175 820,25 | — | | | |
| | н224010 | — | — | — | 667 531,99 | 3 175 813,62 | — | | | |
| | н224020 | — | — | — | 667 534,22 | 3 175 812,18 | — | | | |
| | н224030 | — | — | — | 667 533,49 | 3 175 811,06 | — | | | |
| н223940 | — | — | — | 667 548,78 | 3 175 801,11 | — | | | | |

2. Характеристики здания, сооружения, объекта незавершенного строительства с кадастровым номером (обозначением) 43:05:330701:665

| № п/п | Наименование характеристики | Значение характеристики |
|-------|--|-------------------------|
| 1 | 2 | 3 |
| 1 | Вид объекта недвижимости | Здание |
| 2 | Ранее присвоенный государственный учетный номер здания, сооружения, объекта незавершенного строительства (кадастровый, инвентарный или условный номер) | — |

| | | |
|---|--|---|
| 1 | 2 | 3 |
| 3 | Кадастровый номер земельного участка (земельных участков), в границах которого (которых) расположено здание, сооружение, объект незавершенного строительства | — |
| 4 | Номер кадастрового квартала (кадастровых кварталов), в пределах которого (которых) расположено здание, сооружение, объекта незавершенного строительства | 43:05:330701 |
| 5 | Адрес здания, сооружения, объекта незавершенного строительства | — |
| | Местоположение здания, сооружения, объекта незавершенного строительства | Российская Федерация, Кировская область, Верхнекамский р-н, Кирс г, Димитрова ул, д 3 |
| | Дополнительные сведения о местоположении | — |
| 6 | Иные сведения | — |

1. Сведения о характерных точках контура

вид объекта недвижимости (здание, сооружение, объект незавершенного строительства)

кадастровый номер (обозначение) 43:05:330701:664

Зона № 3

| Номер контура | Номера характерных точек контура | Существующие | | | Уточненные | | | Метод определения координат | Средняя квадратическая погрешность определения координат характерной точки (Mt), м | Формулы, примененные для расчета средней квадратической погрешности определения координат характерной точки (Mt), м |
|---------------|----------------------------------|---------------|---|------|---------------|--------------|------|---|--|---|
| | | координаты, м | | R, м | координаты, м | | R, м | | | |
| | | X | Y | | X | Y | | | | |
| 1 | 2 | 3 | 4 | 5 | 6 | 7 | 8 | 9 | 10 | 11 |
| — | н224300 | — | — | — | 667 526,90 | 3 175 819,71 | — | Метод спутниковых геодезических измерений (определений) | 0,10 | — |
| | н224310 | — | — | — | 667 531,05 | 3 175 826,20 | — | | | |
| | н224320 | — | — | — | 667 522,94 | 3 175 831,40 | — | | | |

| 1 | 2 | 3 | 4 | 5 | 6 | 7 | 8 | 9 | 10 | 11 |
|---|---------|---|---|---|------------|--------------|---|---|------|----|
| — | н224330 | — | — | — | 667 518,79 | 3 175 824,91 | — | Метод спутниковых геодезических измерений (определений) | 0,10 | — |
| | н224300 | — | — | — | 667 526,90 | 3 175 819,71 | — | | | |

2. Характеристики здания, сооружения, объекта незавершенного строительства с кадастровым номером (обозначением) 43:05:330701:664

| № п/п | Наименование характеристики | Значение характеристики |
|-------|--|---|
| 1 | 2 | 3 |
| 1 | Вид объекта недвижимости | Здание |
| 2 | Ранее присвоенный государственный учетный номер здания, сооружения, объекта незавершенного строительства (кадастровый, инвентарный или условный номер) | — |
| 3 | Кадастровый номер земельного участка (земельных участков), в границах которого (которых) расположено здание, сооружение, объект незавершенного строительства | 43:05:330701:328 |
| 4 | Номер кадастрового квартала (кадастровых кварталов), в пределах которого (которых) расположено здание, сооружение, объекта незавершенного строительства | 43:05:330701 |
| 5 | Адрес здания, сооружения, объекта незавершенного строительства | — |
| | Местоположение здания, сооружения, объекта незавершенного строительства | Российская Федерация, Кировская область, Верхнекамский р-н, Кирс г, Димитрова ул, д 1 |
| | Дополнительные сведения о местоположении | — |
| 6 | Иные сведения | — |

1. Сведения о характерных точках контура

вид объекта недвижимости (здание, сооружение, объект незавершенного строительства)

кадастровый номер (обозначение) 43:05:330701:663

Зона № 3

| Номер контура | Номера характерных точек контура | Существующие | | | Уточненные | | | Метод определения координат | Средняя квадратическая погрешность определения координат характерной точки (Mt), м | Формулы, примененные для расчета средней квадратической погрешности определения координат характерной точки (Mt), м |
|---------------|----------------------------------|---------------|---|------|---------------|--------------|------|---|--|---|
| | | координаты, м | | R, м | координаты, м | | R, м | | | |
| | | X | Y | | X | Y | | | | |
| 1 | 2 | 3 | 4 | 5 | 6 | 7 | 8 | 9 | 10 | 11 |
| — | н224040 | — | — | — | 667 579,59 | 3 175 817,95 | — | Метод спутниковых геодезических измерений (определений) | 0,10 | — |
| | н224050 | — | — | — | 667 583,73 | 3 175 824,40 | — | | | |
| | н224060 | — | — | — | 667 582,80 | 3 175 825,00 | — | | | |
| | н224070 | — | — | — | 667 583,20 | 3 175 825,78 | — | | | |
| | н224080 | — | — | — | 667 574,67 | 3 175 830,85 | — | | | |
| | н224090 | — | — | — | 667 570,47 | 3 175 823,79 | — | | | |
| | н224040 | — | — | — | 667 579,59 | 3 175 817,95 | — | | | |

2. Характеристики здания, сооружения, объекта незавершенного строительства с кадастровым номером (обозначением) 43:05:330701:663

| № п/п | Наименование характеристики | Значение характеристики |
|-------|-----------------------------|-------------------------|
| 1 | 2 | 3 |
| | | |

| 1 | 2 | 3 |
|---|--|---|
| 1 | Вид объекта недвижимости | Здание |
| 2 | Ранее присвоенный государственный учетный номер здания, сооружения, объекта незавершенного строительства (кадастровый, инвентарный или условный номер) | — |
| 3 | Кадастровый номер земельного участка (земельных участков), в границах которого (которых) расположено здание, сооружение, объект незавершенного строительства | — |
| 4 | Номер кадастрового квартала (кадастровых кварталов), в пределах которого (которых) расположено здание, сооружение, объекта незавершенного строительства | 43:05:330701 |
| 5 | Адрес здания, сооружения, объекта незавершенного строительства | — |
| | Местоположение здания, сооружения, объекта незавершенного строительства | Российская Федерация, Кировская область, Верхнекамский р-н, Кирс г, Димитрова ул, д 2 |
| | Дополнительные сведения о местоположении | — |
| 6 | Иные сведения | — |

1. Сведения о характерных точках контура

вид объекта недвижимости (здание, сооружение, объект незавершенного строительства)

кадастровый номер (обозначение) 43:05:330701:662

Зона № 3

| Номер контура | Номера характерных точек контура | Существующие | | | Уточненные | | | Метод определения координат | Средняя квадратическая погрешность определения координат характерной точки (Mt), м | Формулы, примененные для расчета средней квадратической погрешности определения координат характерной точки (Mt), м |
|---------------|----------------------------------|---------------|---|------|---------------|--------------|------|-----------------------------|--|---|
| | | координаты, м | | R, м | координаты, м | | R, м | | | |
| | | X | Y | | X | Y | | | | |
| 1 | 2 | 3 | 4 | 5 | 6 | 7 | 8 | 9 | 10 | 11 |
| — | н231000 | — | — | — | 668 472,16 | 3 175 448,99 | — | Иное описание | 0,10 | — |
| | н231010 | — | — | — | 668 491,10 | 3 175 472,22 | — | | | |
| | н231020 | — | — | — | 668 485,07 | 3 175 477,14 | — | | | |
| | н231030 | — | — | — | 668 466,12 | 3 175 453,92 | — | | | |
| | н231000 | — | — | — | 668 472,16 | 3 175 448,99 | — | | | |

2. Характеристики здания, сооружения, объекта незавершенного строительства с кадастровым номером (обозначением) 43:05:330701:662

| № п/п | Наименование характеристики | Значение характеристики |
|-------|--|--|
| 1 | 2 | 3 |
| 1 | Вид объекта недвижимости | Здание |
| 2 | Ранее присвоенный государственный учетный номер здания, сооружения, объекта незавершенного строительства (кадастровый, инвентарный или условный номер) | — |
| 3 | Кадастровый номер земельного участка (земельных участков), в границах которого (которых) расположено здание, сооружение, объект незавершенного строительства | 43:05:330701:227 |
| 4 | Номер кадастрового квартала (кадастровых кварталов), в пределах которого (которых) расположено здание, сооружение, объекта незавершенного строительства | 43:05:330701 |
| 5 | Адрес здания, сооружения, объекта незавершенного строительства | 612820, Российская Федерация, Кировская область, Верхнекамский р-н, Кирс г, Большевиков ул, д 17 |
| | Местоположение здания, сооружения, объекта незавершенного строительства | — |
| | Дополнительные сведения о местоположении | — |
| 6 | Иные сведения | — |

1. Сведения о характерных точках контура

вид объекта недвижимости (здание, сооружение, объект незавершенного строительства)

кадастровый номер (обозначение) 43:05:330701:661

Зона № 3

| Номер контура | Номера характерных точек контура | Существующие | | | Уточненные | | | Метод определения координат | Средняя квадратическая погрешность определения координат характерной точки (Mt), м | Формулы, примененные для расчета средней квадратической погрешности определения координат характерной точки (Mt), м |
|---------------|----------------------------------|---------------|---|------|---------------|--------------|------|---|--|---|
| | | координаты, м | | R, м | координаты, м | | R, м | | | |
| | | X | Y | | X | Y | | | | |
| 1 | 2 | 3 | 4 | 5 | 6 | 7 | 8 | 9 | 10 | 11 |
| — | н223260 | — | — | — | 667 803,50 | 3 175 811,96 | — | Метод спутниковых геодезических измерений (определений) | 0,10 | — |

| 1 | 2 | 3 | 4 | 5 | 6 | 7 | 8 | 9 | 10 | 11 |
|---|---------|---|---|---|------------|--------------|---|---|------|----|
| — | н223270 | — | — | — | 667 808,17 | 3 175 821,13 | — | Метод спутниковых геодезических измерений (определений) | 0,10 | — |
| | н223280 | — | — | — | 667 813,59 | 3 175 818,37 | — | | | |
| | н223290 | — | — | — | 667 808,92 | 3 175 809,20 | — | | | |
| | н223260 | — | — | — | 667 803,50 | 3 175 811,96 | — | | | |

2. Характеристики здания, сооружения, объекта незавершенного строительства с кадастровым номером (обозначением) 43:05:330701:661

| № п/п | Наименование характеристики | Значение характеристики |
|-------|--|---|
| 1 | 2 | 3 |
| 1 | Вид объекта недвижимости | Здание |
| 2 | Ранее присвоенный государственный учетный номер здания, сооружения, объекта незавершенного строительства (кадастровый, инвентарный или условный номер) | — |
| 3 | Кадастровый номер земельного участка (земельных участков), в границах которого (которых) расположено здание, сооружение, объект незавершенного строительства | 43:05:330701:472 |
| 4 | Номер кадастрового квартала (кадастровых кварталов), в пределах которого (которых) расположено здание, сооружение, объекта незавершенного строительства | 43:05:330701 |
| 5 | Адрес здания, сооружения, объекта незавершенного строительства | — |
| | Местоположение здания, сооружения, объекта незавершенного строительства | Российская Федерация, Кировская область, Верхнекамский р-н, Кирс г, Запрудная ул, д 5 |
| | Дополнительные сведения о местоположении | — |
| 6 | Иные сведения | — |

| 1. Сведения о характерных точках контура | | | | | | | | | | |
|--|----------------------------------|---------------|---|------|---------------|--------------|------|---|--|---|
| вид объекта недвижимости (здание, сооружение, объект незавершенного строительства) | | | | | | | | | | |
| кадастровый номер (обозначение) 43:05:330701:659 | | | | | | | | | | |
| Зона № 3 | | | | | | | | | | |
| Номер контура | Номера характерных точек контура | Существующие | | | Уточненные | | | Метод определения координат | Средняя квадратическая погрешность определения координат характерной точки (Mt), м | Формулы, примененные для расчета средней квадратической погрешности определения координат характерной точки (Mt), м |
| | | координаты, м | | R, м | координаты, м | | R, м | | | |
| | | X | Y | | X | Y | | | | |
| 1 | 2 | 3 | 4 | 5 | 6 | 7 | 8 | 9 | 10 | 11 |
| — | н230310 | — | — | — | 668 416,04 | 3 175 429,32 | — | Метод спутниковых геодезических измерений (определений) | 0,10 | — |
| | н230320 | — | — | — | 668 434,25 | 3 175 452,87 | — | | | |
| | н230330 | — | — | — | 668 428,35 | 3 175 457,43 | — | | | |
| | н230340 | — | — | — | 668 425,72 | 3 175 454,03 | — | | | |
| | н230350 | — | — | — | 668 421,18 | 3 175 457,54 | — | | | |
| | н230360 | — | — | — | 668 417,26 | 3 175 452,47 | — | | | |
| | н230370 | — | — | — | 668 421,68 | 3 175 449,05 | — | | | |
| | н230380 | — | — | — | 668 416,66 | 3 175 442,55 | — | | | |

| 1 | 2 | 3 | 4 | 5 | 6 | 7 | 8 | 9 | 10 | 11 |
|---|---------|---|---|---|------------|--------------|---|---|------|----|
| — | н230390 | — | — | — | 668 414,53 | 3 175 444,19 | — | Метод спутниковых геодезических измерений (определений) | 0,10 | — |
| | н230400 | — | — | — | 668 413,46 | 3 175 442,80 | — | | | |
| | н230410 | — | — | — | 668 412,56 | 3 175 443,49 | — | | | |
| | н230420 | — | — | — | 668 411,49 | 3 175 442,10 | — | | | |
| | н230430 | — | — | — | 668 409,83 | 3 175 443,39 | — | | | |
| | н230440 | — | — | — | 668 407,92 | 3 175 440,91 | — | | | |
| | н230450 | — | — | — | 668 412,65 | 3 175 437,26 | — | | | |
| | н230460 | — | — | — | 668 410,07 | 3 175 433,93 | — | | | |
| | н230310 | — | — | — | 668 416,04 | 3 175 429,32 | — | | | |

2. Характеристики здания, сооружения, объекта незавершенного строительства с кадастровым номером (обозначением) 43:05:330701:659

| № п/п | Наименование характеристики | Значение характеристики |
|-------|--|-------------------------|
| 1 | 2 | 3 |
| 1 | Вид объекта недвижимости | Здание |
| 2 | Ранее присвоенный государственный учетный номер здания, сооружения, объекта незавершенного строительства (кадастровый, инвентарный или условный номер) | — |

| 1 | 2 | 3 |
|---|--|--|
| 3 | Кадастровый номер земельного участка (земельных участков), в границах которого (которых) расположено здание, сооружение, объект незавершенного строительства | 43:05:330701:432 |
| 4 | Номер кадастрового квартала (кадастровых кварталов), в пределах которого (которых) расположено здание, сооружение, объекта незавершенного строительства | 43:05:330701 |
| 5 | Адрес здания, сооружения, объекта незавершенного строительства | Российская Федерация, Кировская область, Верхнекамский р-н, Кирс г, Большевиков ул, д 18 |
| | Местоположение здания, сооружения, объекта незавершенного строительства | — |
| | Дополнительные сведения о местоположении | — |
| 6 | Иные сведения | — |

1. Сведения о характерных точках контура

вид объекта недвижимости (здание, сооружение, объект незавершенного строительства)

кадастровый номер (обозначение) 43:05:330701:658

Зона № 3

| Номер контура | Номера характерных точек контура | Существующие | | | Уточненные | | | Метод определения координат | Средняя квадратическая погрешность определения координат характерной точки (Mt), м | Формулы, примененные для расчета средней квадратической погрешности определения координат характерной точки (Mt), м |
|---------------|----------------------------------|---------------|---|------|---------------|--------------|------|---|--|---|
| | | координаты, м | | R, м | координаты, м | | R, м | | | |
| | | X | Y | | X | Y | | | | |
| 1 | 2 | 3 | 4 | 5 | 6 | 7 | 8 | 9 | 10 | 11 |
| — | н230790 | — | — | — | 668 252,11 | 3 175 174,58 | — | Метод спутниковых геодезических измерений (определений) | 0,10 | — |
| | н230800 | — | — | — | 668 243,85 | 3 175 181,17 | — | | | |
| | н230810 | — | — | — | 668 239,50 | 3 175 175,72 | — | | | |

| 1 | 2 | 3 | 4 | 5 | 6 | 7 | 8 | 9 | 10 | 11 |
|---|---------|---|---|---|------------|--------------|---|---|------|----|
| — | н230820 | — | — | — | 668 247,76 | 3 175 169,13 | — | Метод спутниковых геодезических измерений (определений) | 0,10 | — |
| | н230790 | — | — | — | 668 252,11 | 3 175 174,58 | — | | | |

2. Характеристики здания, сооружения, объекта незавершенного строительства с кадастровым номером (обозначением) 43:05:330701:658

| № п/п | Наименование характеристики | Значение характеристики |
|-------|--|---|
| 1 | 2 | 3 |
| 1 | Вид объекта недвижимости | Здание |
| 2 | Ранее присвоенный государственный учетный номер здания, сооружения, объекта незавершенного строительства (кадастровый, инвентарный или условный номер) | — |
| 3 | Кадастровый номер земельного участка (земельных участков), в границах которого (которых) расположено здание, сооружение, объект незавершенного строительства | 43:05:330701:228 |
| 4 | Номер кадастрового квартала (кадастровых кварталов), в пределах которого (которых) расположено здание, сооружение, объекта незавершенного строительства | 43:05:330701 |
| 5 | Адрес здания, сооружения, объекта незавершенного строительства | Российская Федерация, Кировская область, Верхнекамский р-н, Кирс г, Большевиков ул, д 5 |
| | Местоположение здания, сооружения, объекта незавершенного строительства | — |
| | Дополнительные сведения о местоположении | — |
| 6 | Иные сведения | — |

1. Сведения о характерных точках контура

вид объекта недвижимости (здание, сооружение, объект незавершенного строительства)

кадастровый номер (обозначение) 43:05:330701:656

Зона № 3

| Номер контура | Номера характерных точек контура | Существующие | | | Уточненные | | | Метод определения координат | Средняя квадратическая погрешность определения координат характерной точки (Mt), м | Формулы, примененные для расчета средней квадратической погрешности определения координат характерной точки (Mt), м |
|---------------|----------------------------------|---------------|---|------|---------------|--------------|------|---|--|---|
| | | координаты, м | | R, м | координаты, м | | R, м | | | |
| | | X | Y | | X | Y | | | | |
| 1 | 2 | 3 | 4 | 5 | 6 | 7 | 8 | 9 | 10 | 11 |
| — | н232060 | — | — | — | 668 373,57 | 3 175 613,25 | — | Метод спутниковых геодезических измерений (определений) | 0,10 | — |
| | н232070 | — | — | — | 668 365,01 | 3 175 619,74 | — | | | |
| | н232080 | — | — | — | 668 359,11 | 3 175 610,98 | — | | | |
| | н232090 | — | — | — | 668 363,66 | 3 175 607,91 | — | | | |
| | н232100 | — | — | — | 668 365,51 | 3 175 610,66 | — | | | |
| | н232110 | — | — | — | 668 369,86 | 3 175 607,74 | — | | | |
| | н232060 | — | — | — | 668 373,57 | 3 175 613,25 | — | | | |

2. Характеристики здания, сооружения, объекта незавершенного строительства с кадастровым номером (обозначением) 43:05:330701:656

| № п/п | Наименование характеристики | Значение характеристики |
|-------|-----------------------------|-------------------------|
| 1 | 2 | 3 |
| | | |

| 1 | 2 | 3 |
|---|--|--|
| 1 | Вид объекта недвижимости | Здание |
| 2 | Ранее присвоенный государственный учетный номер здания, сооружения, объекта незавершенного строительства (кадастровый, инвентарный или условный номер) | — |
| 3 | Кадастровый номер земельного участка (земельных участков), в границах которого (которых) расположено здание, сооружение, объект незавершенного строительства | 43:05:330701:271 |
| 4 | Номер кадастрового квартала (кадастровых кварталов), в пределах которого (которых) расположено здание, сооружение, объекта незавершенного строительства | 43:05:330701 |
| 5 | Адрес здания, сооружения, объекта незавершенного строительства | — |
| | Местоположение здания, сооружения, объекта незавершенного строительства | Российская Федерация, Кировская область, Верхнекамский р-н, Кирс г, Октябрьская ул, д 50 |
| | Дополнительные сведения о местоположении | — |
| 6 | Иные сведения | — |

1. Сведения о характерных точках контура

вид объекта недвижимости (здание, сооружение, объект незавершенного строительства)

кадастровый номер (обозначение) 43:05:330701:655

Зона № 3

| Номер контура | Номера характерных точек контура | Существующие | | | Уточненные | | | Метод определения координат | Средняя квадратическая погрешность определения координат характерной точки (Mt), м | Формулы, примененные для расчета средней квадратической погрешности определения координат характерной точки (Mt), м |
|---------------|----------------------------------|---------------|---|------|---------------|--------------|------|---|--|---|
| | | координаты, м | | R, м | координаты, м | | R, м | | | |
| | | X | Y | | X | Y | | | | |
| 1 | 2 | 3 | 4 | 5 | 6 | 7 | 8 | 9 | 10 | 11 |
| — | н220560 | — | — | — | 668 409,65 | 3 175 581,19 | — | Метод спутниковых геодезических измерений (определений) | 0,10 | — |
| | н220570 | — | — | — | 668 400,60 | 3 175 587,61 | — | | | |

| 1 | 2 | 3 | 4 | 5 | 6 | 7 | 8 | 9 | 10 | 11 |
|---|---------|---|---|---|------------|--------------|---|---|------|----|
| — | н220580 | — | — | — | 668 408,73 | 3 175 599,09 | — | Метод спутниковых геодезических измерений (определений) | 0,10 | — |
| | н220590 | — | — | — | 668 417,78 | 3 175 592,68 | — | | | |
| | н220560 | — | — | — | 668 409,65 | 3 175 581,19 | — | | | |

2. Характеристики здания, сооружения, объекта незавершенного строительства с кадастровым номером (обозначением) 43:05:330701:655

| № п/п | Наименование характеристики | Значение характеристики |
|-------|--|--|
| 1 | 2 | 3 |
| 1 | Вид объекта недвижимости | Здание |
| 2 | Ранее присвоенный государственный учетный номер здания, сооружения, объекта незавершенного строительства (кадастровый, инвентарный или условный номер) | — |
| 3 | Кадастровый номер земельного участка (земельных участков), в границах которого (которых) расположено здание, сооружение, объект незавершенного строительства | 43:05:330701:36 |
| 4 | Номер кадастрового квартала (кадастровых кварталов), в пределах которого (которых) расположено здание, сооружение, объекта незавершенного строительства | 43:05:330701 |
| 5 | Адрес здания, сооружения, объекта незавершенного строительства | Российская Федерация, Кировская область, Верхнекамский р-н, Кирс г, Октябрьская ул, д 47 |
| | Местоположение здания, сооружения, объекта незавершенного строительства | — |
| | Дополнительные сведения о местоположении | — |
| 6 | Иные сведения | — |

1. Сведения о характерных точках контура

вид объекта недвижимости (здание, сооружение, объект незавершенного строительства)

кадастровый номер (обозначение) 43:05:330701:654

Зона № 3

| Номер контура | Номера характерных точек контура | Существующие | | | Уточненные | | | Метод определения координат | Средняя квадратическая погрешность определения координат характерной точки (Mt), м | Формулы, примененные для расчета средней квадратической погрешности определения координат характерной точки (Mt), м |
|---------------|----------------------------------|---------------|---|------|---------------|--------------|------|---|--|---|
| | | координаты, м | | R, м | координаты, м | | R, м | | | |
| | | X | Y | | X | Y | | | | |
| 1 | 2 | 3 | 4 | 5 | 6 | 7 | 8 | 9 | 10 | 11 |
| — | н231800 | — | — | — | 668 368,48 | 3 175 522,50 | — | Метод спутниковых геодезических измерений (определений) | 0,10 | — |
| | н231810 | — | — | — | 668 359,49 | 3 175 528,70 | — | | | |
| | н231820 | — | — | — | 668 354,38 | 3 175 521,29 | — | | | |
| | н231830 | — | — | — | 668 355,20 | 3 175 520,73 | — | | | |
| | н231840 | — | — | — | 668 354,31 | 3 175 519,44 | — | | | |
| | н231850 | — | — | — | 668 362,48 | 3 175 513,80 | — | | | |
| | н231800 | — | — | — | 668 368,48 | 3 175 522,50 | — | | | |

2. Характеристики здания, сооружения, объекта незавершенного строительства с кадастровым номером (обозначением) 43:05:330701:654

| № п/п | Наименование характеристики | Значение характеристики |
|-------|-----------------------------|-------------------------|
| 1 | 2 | 3 |
| | | |

| 1 | 2 | 3 |
|---|--|--|
| 1 | Вид объекта недвижимости | Здание |
| 2 | Ранее присвоенный государственный учетный номер здания, сооружения, объекта незавершенного строительства (кадастровый, инвентарный или условный номер) | — |
| 3 | Кадастровый номер земельного участка (земельных участков), в границах которого (которых) расположено здание, сооружение, объект незавершенного строительства | — |
| 4 | Номер кадастрового квартала (кадастровых кварталов), в пределах которого (которых) расположено здание, сооружение, объекта незавершенного строительства | 43:05:330701 |
| 5 | Адрес здания, сооружения, объекта незавершенного строительства | Российская Федерация, Кировская область, Верхнекамский р-н, Кирс г, Октябрьская ул, д 43 |
| | Местоположение здания, сооружения, объекта незавершенного строительства | — |
| | Дополнительные сведения о местоположении | — |
| 6 | Иные сведения | — |

1. Сведения о характерных точках контура

вид объекта недвижимости (здание, сооружение, объект незавершенного строительства)

кадастровый номер (обозначение) 43:05:330701:653

Зона № 3

| Номер контура | Номера характерных точек контура | Существующие | | | Уточненные | | | Метод определения координат | Средняя квадратическая погрешность определения координат характерной точки (Mt), м | Формулы, примененные для расчета средней квадратической погрешности определения координат характерной точки (Mt), м |
|---------------|----------------------------------|---------------|---|------|---------------|--------------|------|---|--|---|
| | | координаты, м | | R, м | координаты, м | | R, м | | | |
| | | X | Y | | X | Y | | | | |
| 1 | 2 | 3 | 4 | 5 | 6 | 7 | 8 | 9 | 10 | 11 |
| — | н231480 | — | — | — | 668 169,53 | 3 175 243,16 | — | Метод спутниковых геодезических измерений (определений) | 0,10 | — |
| | н231490 | — | — | — | 668 160,42 | 3 175 249,19 | — | | | |

| 1 | 2 | 3 | 4 | 5 | 6 | 7 | 8 | 9 | 10 | 11 |
|---|---------|---|---|---|------------|--------------|---|---|------|----|
| — | н231500 | — | — | — | 668 156,42 | 3 175 243,16 | — | Метод спутниковых геодезических измерений (определений) | 0,10 | — |
| | н231510 | — | — | — | 668 165,42 | 3 175 236,94 | — | | | |
| | н231480 | — | — | — | 668 169,53 | 3 175 243,16 | — | | | |

2. Характеристики здания, сооружения, объекта незавершенного строительства с кадастровым номером (обозначением) 43:05:330701:653

| № п/п | Наименование характеристики | Значение характеристики |
|-------|--|--|
| 1 | 2 | 3 |
| 1 | Вид объекта недвижимости | Здание |
| 2 | Ранее присвоенный государственный учетный номер здания, сооружения, объекта незавершенного строительства (кадастровый, инвентарный или условный номер) | — |
| 3 | Кадастровый номер земельного участка (земельных участков), в границах которого (которых) расположено здание, сооружение, объект незавершенного строительства | 43:05:330701:440 |
| 4 | Номер кадастрового квартала (кадастровых кварталов), в пределах которого (которых) расположено здание, сооружение, объекта незавершенного строительства | 43:05:330701 |
| 5 | Адрес здания, сооружения, объекта незавершенного строительства | Российская Федерация, Кировская область, Верхнекамский р-н, Кирс г, Октябрьская ул, д 25 |
| | Местоположение здания, сооружения, объекта незавершенного строительства | — |
| | Дополнительные сведения о местоположении | — |
| 6 | Иные сведения | — |

1. Сведения о характерных точках контура

вид объекта недвижимости (здание, сооружение, объект незавершенного строительства) _____

кадастровый номер (обозначение) 43:05:330701:651

Зона № 3

| Номер контура | Номера характерных точек контура | Существующие | | | Уточненные | | | Метод определения координат | Средняя квадратическая погрешность определения координат характерной точки (Mt), м | Формулы, примененные для расчета средней квадратической погрешности определения координат характерной точки (Mt), м |
|---------------|----------------------------------|---------------|---|------|---------------|--------------|------|---|--|---|
| | | координаты, м | | R, м | координаты, м | | R, м | | | |
| | | X | Y | | X | Y | | | | |
| 1 | 2 | 3 | 4 | 5 | 6 | 7 | 8 | 9 | 10 | 11 |
| — | н231860 | — | — | — | 668 570,23 | 3 175 804,11 | — | Метод спутниковых геодезических измерений (определений) | 0,10 | — |
| | н231870 | — | — | — | 668 561,00 | 3 175 810,45 | — | | | |
| | н231880 | — | — | — | 668 555,07 | 3 175 801,80 | — | | | |
| | н231890 | — | — | — | 668 564,87 | 3 175 795,07 | — | | | |
| | н231900 | — | — | — | 668 566,61 | 3 175 797,61 | — | | | |
| | н231910 | — | — | — | 668 566,03 | 3 175 798,00 | — | | | |
| | н231860 | — | — | — | 668 570,23 | 3 175 804,11 | — | | | |

2. Характеристики здания, сооружения, объекта незавершенного строительства с кадастровым номером (обозначением) 43:05:330701:651

| № п/п | Наименование характеристики | Значение характеристики |
|-------|-----------------------------|-------------------------|
| 1 | 2 | 3 |
| | | |

| 1 | 2 | 3 |
|---|--|--|
| 1 | Вид объекта недвижимости | Здание |
| 2 | Ранее присвоенный государственный учетный номер здания, сооружения, объекта незавершенного строительства (кадастровый, инвентарный или условный номер) | — |
| 3 | Кадастровый номер земельного участка (земельных участков), в границах которого (которых) расположено здание, сооружение, объект незавершенного строительства | 43:05:330701:255 |
| 4 | Номер кадастрового квартала (кадастровых кварталов), в пределах которого (которых) расположено здание, сооружение, объекта незавершенного строительства | 43:05:330701 |
| 5 | Адрес здания, сооружения, объекта незавершенного строительства | Российская Федерация, Кировская область, Верхнекамский р-н, Кирс г, Октябрьская ул, д 59 |
| | Местоположение здания, сооружения, объекта незавершенного строительства | — |
| | Дополнительные сведения о местоположении | — |
| 6 | Иные сведения | — |

1. Сведения о характерных точках контура

вид объекта недвижимости (здание, сооружение, объект незавершенного строительства)

кадастровый номер (обозначение) 43:05:330701:650

Зона № 3

| Номер контура | Номера характерных точек контура | Существующие | | | Уточненные | | | Метод определения координат | Средняя квадратическая погрешность определения координат характерной точки (Mt), м | Формулы, примененные для расчета средней квадратической погрешности определения координат характерной точки (Mt), м |
|---------------|----------------------------------|---------------|---|------|---------------|--------------|------|---|--|---|
| | | координаты, м | | R, м | координаты, м | | R, м | | | |
| | | X | Y | | X | Y | | | | |
| 1 | 2 | 3 | 4 | 5 | 6 | 7 | 8 | 9 | 10 | 11 |
| — | н220720 | — | — | — | 668 389,08 | 3 175 551,99 | — | Метод спутниковых геодезических измерений (определений) | 0,10 | — |
| | н220730 | — | — | — | 668 396,99 | 3 175 563,40 | — | | | |

| 1 | 2 | 3 | 4 | 5 | 6 | 7 | 8 | 9 | 10 | 11 |
|---|---------|---|---|---|------------|--------------|---|---|------|----|
| — | н220740 | — | — | — | 668 388,17 | 3 175 569,50 | — | Метод спутниковых геодезических измерений (определений) | 0,10 | — |
| | н220750 | — | — | — | 668 380,27 | 3 175 558,08 | — | | | |
| | н220720 | — | — | — | 668 389,08 | 3 175 551,99 | — | | | |

2. Характеристики здания, сооружения, объекта незавершенного строительства с кадастровым номером (обозначением) 43:05:330701:650

| № п/п | Наименование характеристики | Значение характеристики |
|-------|--|--|
| 1 | 2 | 3 |
| 1 | Вид объекта недвижимости | Здание |
| 2 | Ранее присвоенный государственный учетный номер здания, сооружения, объекта незавершенного строительства (кадастровый, инвентарный или условный номер) | — |
| 3 | Кадастровый номер земельного участка (земельных участков), в границах которого (которых) расположено здание, сооружение, объект незавершенного строительства | 43:05:330701:482 |
| 4 | Номер кадастрового квартала (кадастровых кварталов), в пределах которого (которых) расположено здание, сооружение, объекта незавершенного строительства | 43:05:330701 |
| 5 | Адрес здания, сооружения, объекта незавершенного строительства | 612820, Российская Федерация, Кировская область, Верхнекамский р-н, Кирс г, Октябрьская ул, д 45 |
| | Местоположение здания, сооружения, объекта незавершенного строительства | — |
| | Дополнительные сведения о местоположении | — |
| 6 | Иные сведения | — |

1. Сведения о характерных точках контура

вид объекта недвижимости (здание, сооружение, объект незавершенного строительства)

кадастровый номер (обозначение) 43:05:330701:648

Зона № 3

| Номер контура | Номера характерных точек контура | Существующие | | | Уточненные | | | Метод определения координат | Средняя квадратическая погрешность определения координат характерной точки (Mt), м | Формулы, примененные для расчета средней квадратической погрешности определения координат характерной точки (Mt), м |
|---------------|----------------------------------|---------------|---|------|---------------|--------------|------|---|--|---|
| | | координаты, м | | R, м | координаты, м | | R, м | | | |
| | | X | Y | | X | Y | | | | |
| 1 | 2 | 3 | 4 | 5 | 6 | 7 | 8 | 9 | 10 | 11 |
| — | н231760 | — | — | — | 668 346,08 | 3 175 491,33 | — | Метод спутниковых геодезических измерений (определений) | 0,10 | — |
| | н231770 | — | — | — | 668 337,00 | 3 175 497,25 | — | | | |
| | н231780 | — | — | — | 668 333,53 | 3 175 491,93 | — | | | |
| | н231790 | — | — | — | 668 342,61 | 3 175 486,01 | — | | | |
| | н231760 | — | — | — | 668 346,08 | 3 175 491,33 | — | | | |

2. Характеристики здания, сооружения, объекта незавершенного строительства с кадастровым номером (обозначением) 43:05:330701:648

| № п/п | Наименование характеристики | Значение характеристики |
|-------|--|-------------------------|
| 1 | 2 | 3 |
| 1 | Вид объекта недвижимости | Здание |
| 2 | Ранее присвоенный государственный учетный номер здания, сооружения, объекта незавершенного строительства (кадастровый, инвентарный или условный номер) | — |

| 1 | 2 | 3 |
|---|--|--|
| 3 | Кадастровый номер земельного участка (земельных участков), в границах которого (которых) расположено здание, сооружение, объект незавершенного строительства | 43:05:330701:235 |
| 4 | Номер кадастрового квартала (кадастровых кварталов), в пределах которого (которых) расположено здание, сооружение, объекта незавершенного строительства | 43:05:330701 |
| 5 | Адрес здания, сооружения, объекта незавершенного строительства | — |
| | Местоположение здания, сооружения, объекта незавершенного строительства | Российская Федерация, Кировская область, Верхнекамский р-н, Кирс г, Октябрьская ул, д 41 |
| | Дополнительные сведения о местоположении | — |
| 6 | Иные сведения | — |

1. Сведения о характерных точках контура

вид объекта недвижимости (здание, сооружение, объект незавершенного строительства)

кадастровый номер (обозначение) 43:05:330701:647

Зона № 3

| Номер контура | Номера характерных точек контура | Существующие | | | Уточненные | | | Метод определения координат | Средняя квадратическая погрешность определения координат характерной точки (Mt), м | Формулы, примененные для расчета средней квадратической погрешности определения координат характерной точки (Mt), м |
|---------------|----------------------------------|---------------|---|------|---------------|--------------|------|---|--|---|
| | | координаты, м | | R, м | координаты, м | | R, м | | | |
| | | X | Y | | X | Y | | | | |
| 1 | 2 | 3 | 4 | 5 | 6 | 7 | 8 | 9 | 10 | 11 |
| — | н231940 | — | — | — | 668 241,53 | 3 175 423,22 | — | Метод спутниковых геодезических измерений (определений) | 0,10 | — |
| | н231950 | — | — | — | 668 231,96 | 3 175 428,94 | — | | | |
| | н231960 | — | — | — | 668 227,16 | 3 175 420,89 | — | | | |

| 1 | 2 | 3 | 4 | 5 | 6 | 7 | 8 | 9 | 10 | 11 |
|---|---------|---|---|---|------------|--------------|---|---|------|----|
| — | н231970 | — | — | — | 668 231,64 | 3 175 418,21 | — | Метод спутниковых геодезических измерений (определений) | 0,10 | — |
| | н231980 | — | — | — | 668 230,22 | 3 175 415,83 | — | | | |
| | н231990 | — | — | — | 668 232,29 | 3 175 414,59 | — | | | |
| | н232000 | — | — | — | 668 233,84 | 3 175 417,19 | — | | | |
| | н232010 | — | — | — | 668 236,44 | 3 175 415,40 | — | | | |
| | н231940 | — | — | — | 668 241,53 | 3 175 423,22 | — | | | |

2. Характеристики здания, сооружения, объекта незавершенного строительства с кадастровым номером (обозначением) 43:05:330701:647

| № п/п | Наименование характеристики | Значение характеристики |
|-------|--|--|
| 1 | 2 | 3 |
| 1 | Вид объекта недвижимости | Здание |
| 2 | Ранее присвоенный государственный учетный номер здания, сооружения, объекта незавершенного строительства (кадастровый, инвентарный или условный номер) | — |
| 3 | Кадастровый номер земельного участка (земельных участков), в границах которого (которых) расположено здание, сооружение, объект незавершенного строительства | 43:05:330701:243 |
| 4 | Номер кадастрового квартала (кадастровых кварталов), в пределах которого (которых) расположено здание, сооружение, объекта незавершенного строительства | 43:05:330701 |
| 5 | Адрес здания, сооружения, объекта незавершенного строительства | — |
| | Местоположение здания, сооружения, объекта незавершенного строительства | Российская Федерация, Кировская область, Верхнекамский р-н, Кирс г, Октябрьская ул, д 38 |
| | Дополнительные сведения о местоположении | — |

| | | |
|---|---------------|---|
| 1 | 2 | 3 |
| 6 | Иные сведения | — |

1. Сведения о характерных точках контура

вид объекта недвижимости (здание, сооружение, объект незавершенного строительства)

кадастровый номер (обозначение) 43:05:330701:646

Зона № 3

| Номер контура | Номера характерных точек контура | Существующие | | | Уточненные | | | Метод определения координат | Средняя квадратическая погрешность определения координат характерной точки (Mt), м | Формулы, примененные для расчета средней квадратической погрешности определения координат характерной точки (Mt), м |
|---------------|----------------------------------|---------------|---|------|---------------|--------------|------|---|--|---|
| | | координаты, м | | R, м | координаты, м | | R, м | | | |
| | | X | Y | | X | Y | | | | |
| 1 | 2 | 3 | 4 | 5 | 6 | 7 | 8 | 9 | 10 | 11 |
| — | н231680 | — | — | — | 668 298,26 | 3 175 424,30 | — | Метод спутниковых геодезических измерений (определений) | 0,10 | — |
| | н231690 | — | — | — | 668 289,59 | 3 175 430,74 | — | | | |
| | н231700 | — | — | — | 668 285,48 | 3 175 425,20 | — | | | |
| | н231710 | — | — | — | 668 294,15 | 3 175 418,77 | — | | | |
| | н231680 | — | — | — | 668 298,26 | 3 175 424,30 | — | | | |

2. Характеристики здания, сооружения, объекта незавершенного строительства с кадастровым номером (обозначением) 43:05:330701:646

| № п/п | Наименование характеристики | Значение характеристики |
|-------|--|-------------------------|
| 1 | 2 | 3 |
| 1 | Вид объекта недвижимости | Здание |
| 2 | Ранее присвоенный государственный учетный номер здания, сооружения, объекта незавершенного строительства (кадастровый, инвентарный или условный номер) | — |

| 1 | 2 | 3 |
|---|--|--|
| 3 | Кадастровый номер земельного участка (земельных участков), в границах которого (которых) расположено здание, сооружение, объект незавершенного строительства | 43:05:330701:254 |
| 4 | Номер кадастрового квартала (кадастровых кварталов), в пределах которого (которых) расположено здание, сооружение, объекта незавершенного строительства | 43:05:330701 |
| 5 | Адрес здания, сооружения, объекта незавершенного строительства | — |
| | Местоположение здания, сооружения, объекта незавершенного строительства | Российская Федерация, Кировская область, Верхнекамский р-н, Кирс г, Октябрьская ул, д 37 |
| | Дополнительные сведения о местоположении | — |
| 6 | Иные сведения | — |

1. Сведения о характерных точках контура

вид объекта недвижимости (здание, сооружение, объект незавершенного строительства)

кадастровый номер (обозначение) 43:05:330701:645

Зона № 3

| Номер контура | Номера характерных точек контура | Существующие | | | Уточненные | | | Метод определения координат | Средняя квадратическая погрешность определения координат характерной точки (Mt), м | Формулы, примененные для расчета средней квадратической погрешности определения координат характерной точки (Mt), м |
|---------------|----------------------------------|---------------|---|------|---------------|--------------|------|---|--|---|
| | | координаты, м | | R, м | координаты, м | | R, м | | | |
| | | X | Y | | X | Y | | | | |
| 1 | 2 | 3 | 4 | 5 | 6 | 7 | 8 | 9 | 10 | 11 |
| — | н221380 | — | — | — | 668 131,38 | 3 175 262,30 | — | Метод спутниковых геодезических измерений (определений) | 0,10 | — |
| | н221390 | — | — | — | 668 122,49 | 3 175 268,63 | — | | | |
| | н221400 | — | — | — | 668 130,53 | 3 175 279,92 | — | | | |

| 1 | 2 | 3 | 4 | 5 | 6 | 7 | 8 | 9 | 10 | 11 |
|---|---------|---|---|---|------------|--------------|---|---|------|----|
| — | н221410 | — | — | — | 668 139,42 | 3 175 273,59 | — | Метод спутниковых геодезических измерений (определений) | 0,10 | — |
| | н221380 | — | — | — | 668 131,38 | 3 175 262,30 | — | | | |

2. Характеристики здания, сооружения, объекта незавершенного строительства с кадастровым номером (обозначением) 43:05:330701:645

| № п/п | Наименование характеристики | Значение характеристики |
|-------|--|--|
| 1 | 2 | 3 |
| 1 | Вид объекта недвижимости | Здание |
| 2 | Ранее присвоенный государственный учетный номер здания, сооружения, объекта незавершенного строительства (кадастровый, инвентарный или условный номер) | — |
| 3 | Кадастровый номер земельного участка (земельных участков), в границах которого (которых) расположено здание, сооружение, объект незавершенного строительства | 43:05:330701:460 |
| 4 | Номер кадастрового квартала (кадастровых кварталов), в пределах которого (которых) расположено здание, сооружение, объекта незавершенного строительства | 43:05:330701 |
| 5 | Адрес здания, сооружения, объекта незавершенного строительства | 612820, Российская Федерация, Кировская область, Верхнекамский р-н, Кирс г, Октябрьская ул, д 28 |
| | Местоположение здания, сооружения, объекта незавершенного строительства | — |
| | Дополнительные сведения о местоположении | — |
| 6 | Иные сведения | — |

1. Сведения о характерных точках контура

вид объекта недвижимости (здание, сооружение, объект незавершенного строительства)

кадастровый номер (обозначение) 43:05:330701:644

Зона № 3

| Номер контура | Номера характерных точек контура | Существующие | | | Уточненные | | | Метод определения координат | Средняя квадратическая погрешность определения координат характерной точки (Mt), м | Формулы, примененные для расчета средней квадратической погрешности определения координат характерной точки (Mt), м |
|---------------|----------------------------------|---------------|---|------|---------------|--------------|------|---|--|---|
| | | координаты, м | | R, м | координаты, м | | R, м | | | |
| | | X | Y | | X | Y | | | | |
| 1 | 2 | 3 | 4 | 5 | 6 | 7 | 8 | 9 | 10 | 11 |
| — | н23144О | — | — | — | 668 159,23 | 3 175 205,34 | — | Метод спутниковых геодезических измерений (определений) | 0,10 | — |
| | н23145О | — | — | — | 668 167,04 | 3 175 215,85 | — | | | |
| | н23146О | — | — | — | 668 160,67 | 3 175 220,60 | — | | | |
| | н23147О | — | — | — | 668 152,85 | 3 175 210,09 | — | | | |
| | н23144О | — | — | — | 668 159,23 | 3 175 205,34 | — | | | |

2. Характеристики здания, сооружения, объекта незавершенного строительства с кадастровым номером (обозначением) 43:05:330701:644

| № п/п | Наименование характеристики | Значение характеристики |
|-------|--|-------------------------|
| 1 | 2 | 3 |
| 1 | Вид объекта недвижимости | Здание |
| 2 | Ранее присвоенный государственный учетный номер здания, сооружения, объекта незавершенного строительства (кадастровый, инвентарный или условный номер) | — |

| 1 | 2 | 3 |
|---|--|--|
| 3 | Кадастровый номер земельного участка (земельных участков), в границах которого (которых) расположено здание, сооружение, объект незавершенного строительства | 43:05:330701:229 |
| 4 | Номер кадастрового квартала (кадастровых кварталов), в пределах которого (которых) расположено здание, сооружение, объекта незавершенного строительства | 43:05:330701 |
| 5 | Адрес здания, сооружения, объекта незавершенного строительства | — |
| | Местоположение здания, сооружения, объекта незавершенного строительства | Российская Федерация, Кировская область, Верхнекамский р-н, Кирс г, Октябрьская ул, д 23 |
| | Дополнительные сведения о местоположении | — |
| 6 | Иные сведения | — |

1. Сведения о характерных точках контура

вид объекта недвижимости (здание, сооружение, объект незавершенного строительства)

кадастровый номер (обозначение) 43:05:330701:643

Зона № 3

| Номер контура | Номера характерных точек контура | Существующие | | | Уточненные | | | Метод определения координат | Средняя квадратическая погрешность определения координат характерной точки (Mt), м | Формулы, примененные для расчета средней квадратической погрешности определения координат характерной точки (Mt), м |
|---------------|----------------------------------|---------------|---|------|---------------|--------------|------|---|--|---|
| | | координаты, м | | R, м | координаты, м | | R, м | | | |
| | | X | Y | | X | Y | | | | |
| 1 | 2 | 3 | 4 | 5 | 6 | 7 | 8 | 9 | 10 | 11 |
| — | н231270 | — | — | — | 668 054,46 | 3 175 096,57 | — | Метод спутниковых геодезических измерений (определений) | 0,10 | — |
| | н231280 | — | — | — | 668 058,29 | 3 175 102,07 | — | | | |
| | н231290 | — | — | — | 668 064,77 | 3 175 097,56 | — | | | |

| 1 | 2 | 3 | 4 | 5 | 6 | 7 | 8 | 9 | 10 | 11 |
|---|---------|---|---|---|------------|--------------|---|---|------|----|
| — | н231300 | — | — | — | 668 060,83 | 3 175 092,00 | — | Метод спутниковых геодезических измерений (определений) | 0,10 | — |
| | н231270 | — | — | — | 668 054,46 | 3 175 096,57 | — | | | |

2. Характеристики здания, сооружения, объекта незавершенного строительства с кадастровым номером (обозначением) 43:05:330701:643

| № п/п | Наименование характеристики | Значение характеристики |
|-------|--|--|
| 1 | 2 | 3 |
| 1 | Вид объекта недвижимости | Здание |
| 2 | Ранее присвоенный государственный учетный номер здания, сооружения, объекта незавершенного строительства (кадастровый, инвентарный или условный номер) | — |
| 3 | Кадастровый номер земельного участка (земельных участков), в границах которого (которых) расположено здание, сооружение, объект незавершенного строительства | 43:05:330701:429 |
| 4 | Номер кадастрового квартала (кадастровых кварталов), в пределах которого (которых) расположено здание, сооружение, объекта незавершенного строительства | 43:05:330701 |
| 5 | Адрес здания, сооружения, объекта незавершенного строительства | 612820, Российская Федерация, Кировская область, Верхнекамский р-н, Кирс г, Октябрьская ул, д 15 |
| | Местоположение здания, сооружения, объекта незавершенного строительства | — |
| | Дополнительные сведения о местоположении | — |
| 6 | Иные сведения | — |

1. Сведения о характерных точках контура

вид объекта недвижимости (здание, сооружение, объект незавершенного строительства)

кадастровый номер (обозначение) 43:05:330701:641

Зона № 3

| Номер контура | Номера характерных точек контура | Существующие | | | Уточненные | | | Метод определения координат | Средняя квадратическая погрешность определения координат характерной точки (Mt), м | Формулы, примененные для расчета средней квадратической погрешности определения координат характерной точки (Mt), м |
|---------------|----------------------------------|---------------|---|------|---------------|--------------|------|---|--|---|
| | | координаты, м | | R, м | координаты, м | | R, м | | | |
| | | X | Y | | X | Y | | | | |
| 1 | 2 | 3 | 4 | 5 | 6 | 7 | 8 | 9 | 10 | 11 |
| — | н228100 | — | — | — | 668 150,35 | 3 176 117,94 | — | Метод спутниковых геодезических измерений (определений) | 0,10 | — |
| | н228110 | — | — | — | 668 150,15 | 3 176 125,95 | — | | | |
| | н228120 | — | — | — | 668 142,16 | 3 176 125,47 | — | | | |
| | н228130 | — | — | — | 668 142,42 | 3 176 117,47 | — | | | |
| | н228100 | — | — | — | 668 150,35 | 3 176 117,94 | — | | | |

2. Характеристики здания, сооружения, объекта незавершенного строительства с кадастровым номером (обозначением) 43:05:330701:641

| № п/п | Наименование характеристики | Значение характеристики |
|-------|--|-------------------------|
| 1 | 2 | 3 |
| 1 | Вид объекта недвижимости | Здание |
| 2 | Ранее присвоенный государственный учетный номер здания, сооружения, объекта незавершенного строительства (кадастровый, инвентарный или условный номер) | — |

| 1 | 2 | 3 |
|---|--|--|
| 3 | Кадастровый номер земельного участка (земельных участков), в границах которого (которых) расположено здание, сооружение, объект незавершенного строительства | 43:05:330701:281 |
| 4 | Номер кадастрового квартала (кадастровых кварталов), в пределах которого (которых) расположено здание, сооружение, объекта незавершенного строительства | 43:05:330701 |
| 5 | Адрес здания, сооружения, объекта незавершенного строительства | Российская Федерация, Кировская область, Верхнекамский р-н, Кирс г, Лесоводов ул, д 22 |
| | Местоположение здания, сооружения, объекта незавершенного строительства | — |
| | Дополнительные сведения о местоположении | — |
| 6 | Иные сведения | — |

1. Сведения о характерных точках контура

вид объекта недвижимости (здание, сооружение, объект незавершенного строительства)

кадастровый номер (обозначение) 43:05:330701:638

Зона № 3

| Номер контура | Номера характерных точек контура | Существующие | | | Уточненные | | | Метод определения координат | Средняя квадратическая погрешность определения координат характерной точки (Mt), м | Формулы, примененные для расчета средней квадратической погрешности определения координат характерной точки (Mt), м |
|---------------|----------------------------------|---------------|---|------|---------------|--------------|------|---|--|---|
| | | координаты, м | | R, м | координаты, м | | R, м | | | |
| | | X | Y | | X | Y | | | | |
| 1 | 2 | 3 | 4 | 5 | 6 | 7 | 8 | 9 | 10 | 11 |
| — | н221460 | — | — | — | 668 172,62 | 3 175 321,31 | — | Метод спутниковых геодезических измерений (определений) | 0,10 | — |
| | н221470 | — | — | — | 668 162,78 | 3 175 327,39 | — | | | |
| | н221480 | — | — | — | 668 171,05 | 3 175 339,92 | — | | | |

| 1 | 2 | 3 | 4 | 5 | 6 | 7 | 8 | 9 | 10 | 11 |
|---|---------|---|---|---|------------|--------------|---|---|------|----|
| — | н221490 | — | — | — | 668 171,86 | 3 175 339,39 | — | Метод спутниковых геодезических измерений (определений) | 0,10 | — |
| | н221500 | — | — | — | 668 173,08 | 3 175 341,23 | — | | | |
| | н221510 | — | — | — | 668 175,59 | 3 175 339,58 | — | | | |
| | н221520 | — | — | — | 668 176,26 | 3 175 340,59 | — | | | |
| | н221530 | — | — | — | 668 182,14 | 3 175 336,71 | — | | | |
| | н221460 | — | — | — | 668 172,62 | 3 175 321,31 | — | | | |

2. Характеристики здания, сооружения, объекта незавершенного строительства с кадастровым номером (обозначением) 43:05:330701:638

| № п/п | Наименование характеристики | Значение характеристики |
|-------|--|--|
| 1 | 2 | 3 |
| 1 | Вид объекта недвижимости | Здание |
| 2 | Ранее присвоенный государственный учетный номер здания, сооружения, объекта незавершенного строительства (кадастровый, инвентарный или условный номер) | — |
| 3 | Кадастровый номер земельного участка (земельных участков), в границах которого (которых) расположено здание, сооружение, объект незавершенного строительства | — |
| 4 | Номер кадастрового квартала (кадастровых кварталов), в пределах которого (которых) расположено здание, сооружение, объекта незавершенного строительства | 43:05:330701 |
| 5 | Адрес здания, сооружения, объекта незавершенного строительства | — |
| | Местоположение здания, сооружения, объекта незавершенного строительства | Российская Федерация, Кировская область, Верхнекамский р-н, Кирс г, Октябрьская ул, д 32 |
| | Дополнительные сведения о местоположении | — |

| | | |
|---|---------------|---|
| 1 | 2 | 3 |
| 6 | Иные сведения | — |

1. Сведения о характерных точках контура

вид объекта недвижимости (здание, сооружение, объект незавершенного строительства)

кадастровый номер (обозначение) 43:05:330701:637

Зона № 3

| Номер контура | Номера характерных точек контура | Существующие | | | Уточненные | | | Метод определения координат | Средняя квадратическая погрешность определения координат характерной точки (Mt), м | Формулы, примененные для расчета средней квадратической погрешности определения координат характерной точки (Mt), м |
|---------------|----------------------------------|---------------|---|------|---------------|--------------|------|---|--|---|
| | | координаты, м | | R, м | координаты, м | | R, м | | | |
| | | X | Y | | X | Y | | | | |
| 1 | 2 | 3 | 4 | 5 | 6 | 7 | 8 | 9 | 10 | 11 |
| — | н228420 | — | — | — | 668 088,71 | 3 176 401,85 | — | Метод спутниковых геодезических измерений (определений) | 0,10 | — |
| | н228430 | — | — | — | 668 087,82 | 3 176 409,05 | — | | | |
| | н228440 | — | — | — | 668 076,21 | 3 176 407,62 | — | | | |
| | н228450 | — | — | — | 668 077,11 | 3 176 400,41 | — | | | |
| | н228420 | — | — | — | 668 088,71 | 3 176 401,85 | — | | | |

2. Характеристики здания, сооружения, объекта незавершенного строительства с кадастровым номером (обозначением) 43:05:330701:637

| № п/п | Наименование характеристики | Значение характеристики |
|-------|--|-------------------------|
| 1 | 2 | 3 |
| 1 | Вид объекта недвижимости | Здание |
| 2 | Ранее присвоенный государственный учетный номер здания, сооружения, объекта незавершенного строительства (кадастровый, инвентарный или условный номер) | — |

| 1 | 2 | 3 |
|---|--|---|
| 3 | Кадастровый номер земельного участка (земельных участков), в границах которого (которых) расположено здание, сооружение, объект незавершенного строительства | — |
| 4 | Номер кадастрового квартала (кадастровых кварталов), в пределах которого (которых) расположено здание, сооружение, объекта незавершенного строительства | 43:05:330701 |
| 5 | Адрес здания, сооружения, объекта незавершенного строительства | Российская Федерация, Кировская область, Верхнекамский р-н, Кирс г, Лесоводов ул, д 3 |
| | Местоположение здания, сооружения, объекта незавершенного строительства | — |
| | Дополнительные сведения о местоположении | — |
| 6 | Иные сведения | — |

1. Сведения о характерных точках контура

вид объекта недвижимости (здание, сооружение, объект незавершенного строительства)

кадастровый номер (обозначение) 43:05:330701:636

Зона № 3

| Номер контура | Номера характерных точек контура | Существующие | | | Уточненные | | | Метод определения координат | Средняя квадратическая погрешность определения координат характерной точки (Mt), м | Формулы, примененные для расчета средней квадратической погрешности определения координат характерной точки (Mt), м |
|---------------|----------------------------------|---------------|---|------|---------------|--------------|------|---|--|---|
| | | координаты, м | | R, м | координаты, м | | R, м | | | |
| | | X | Y | | X | Y | | | | |
| 1 | 2 | 3 | 4 | 5 | 6 | 7 | 8 | 9 | 10 | 11 |
| — | н228460 | — | — | — | 668 089,66 | 3 176 393,89 | — | Метод спутниковых геодезических измерений (определений) | 0,10 | — |
| | н228420 | — | — | — | 668 088,71 | 3 176 401,85 | — | | | |
| | н228450 | — | — | — | 668 077,11 | 3 176 400,41 | — | | | |

| 1 | 2 | 3 | 4 | 5 | 6 | 7 | 8 | 9 | 10 | 11 |
|---|---------|---|---|---|------------|--------------|---|---|------|----|
| — | н228470 | — | — | — | 668 078,08 | 3 176 392,50 | — | Метод спутниковых геодезических измерений (определений) | 0,10 | — |
| | н228460 | — | — | — | 668 089,66 | 3 176 393,89 | — | | | |

2. Характеристики здания, сооружения, объекта незавершенного строительства с кадастровым номером (обозначением) 43:05:330701:636

| № п/п | Наименование характеристики | Значение характеристики |
|-------|--|---|
| 1 | 2 | 3 |
| 1 | Вид объекта недвижимости | Здание |
| 2 | Ранее присвоенный государственный учетный номер здания, сооружения, объекта незавершенного строительства (кадастровый, инвентарный или условный номер) | — |
| 3 | Кадастровый номер земельного участка (земельных участков), в границах которого (которых) расположено здание, сооружение, объект незавершенного строительства | — |
| 4 | Номер кадастрового квартала (кадастровых кварталов), в пределах которого (которых) расположено здание, сооружение, объекта незавершенного строительства | 43:05:330701 |
| 5 | Адрес здания, сооружения, объекта незавершенного строительства | Российская Федерация, Кировская область, Верхнекамский р-н, Кирс г, Лесоводов ул, д 3 |
| | Местоположение здания, сооружения, объекта незавершенного строительства | — |
| | Дополнительные сведения о местоположении | — |
| 6 | Иные сведения | — |

1. Сведения о характерных точках контура

вид объекта недвижимости (здание, сооружение, объект незавершенного строительства)

кадастровый номер (обозначение) 43:05:330701:632

Зона № 3

| Номер контура | Номера характерных точек контура | Существующие | | | Уточненные | | | Метод определения координат | Средняя квадратическая погрешность определения координат характерной точки (Mt), м | Формулы, примененные для расчета средней квадратической погрешности определения координат характерной точки (Mt), м |
|---------------|----------------------------------|---------------|---|------|---------------|--------------|------|---|--|---|
| | | координаты, м | | R, м | координаты, м | | R, м | | | |
| | | X | Y | | X | Y | | | | |
| 1 | 2 | 3 | 4 | 5 | 6 | 7 | 8 | 9 | 10 | 11 |
| — | н229770 | — | — | — | 667 826,93 | 3 175 875,70 | — | Метод спутниковых геодезических измерений (определений) | 0,10 | — |
| | н229780 | — | — | — | 667 830,95 | 3 175 882,14 | — | | | |
| | н229790 | — | — | — | 667 823,55 | 3 175 886,77 | — | | | |
| | н229800 | — | — | — | 667 819,53 | 3 175 880,33 | — | | | |
| | н229770 | — | — | — | 667 826,93 | 3 175 875,70 | — | | | |

2. Характеристики здания, сооружения, объекта незавершенного строительства с кадастровым номером (обозначением) 43:05:330701:632

| № п/п | Наименование характеристики | Значение характеристики |
|-------|--|-------------------------|
| 1 | 2 | 3 |
| 1 | Вид объекта недвижимости | Здание |
| 2 | Ранее присвоенный государственный учетный номер здания, сооружения, объекта незавершенного строительства (кадастровый, инвентарный или условный номер) | — |

| 1 | 2 | 3 |
|---|--|--|
| 3 | Кадастровый номер земельного участка (земельных участков), в границах которого (которых) расположено здание, сооружение, объект незавершенного строительства | — |
| 4 | Номер кадастрового квартала (кадастровых кварталов), в пределах которого (которых) расположено здание, сооружение, объекта незавершенного строительства | 43:05:330701 |
| 5 | Адрес здания, сооружения, объекта незавершенного строительства | — |
| | Местоположение здания, сооружения, объекта незавершенного строительства | Российская Федерация, Кировская область, Верхнекамский р-н, Кирс г, Чкалова ул, д 75 |
| | Дополнительные сведения о местоположении | — |
| 6 | Иные сведения | — |

1. Сведения о характерных точках контура

вид объекта недвижимости (здание, сооружение, объект незавершенного строительства)

кадастровый номер (обозначение) 43:05:330701:631

Зона № 3

| Номер контура | Номера характерных точек контура | Существующие | | | Уточненные | | | Метод определения координат | Средняя квадратическая погрешность определения координат характерной точки (Mt), м | Формулы, примененные для расчета средней квадратической погрешности определения координат характерной точки (Mt), м |
|---------------|----------------------------------|---------------|---|------|---------------|--------------|------|---|--|---|
| | | координаты, м | | R, м | координаты, м | | R, м | | | |
| | | X | Y | | X | Y | | | | |
| 1 | 2 | 3 | 4 | 5 | 6 | 7 | 8 | 9 | 10 | 11 |
| — | н223180 | — | — | — | 667 750,71 | 3 175 770,25 | — | Метод спутниковых геодезических измерений (определений) | 0,10 | — |
| | н223190 | — | — | — | 667 744,22 | 3 175 774,19 | — | | | |
| | н223200 | — | — | — | 667 747,87 | 3 175 781,08 | — | | | |

| 1 | 2 | 3 | 4 | 5 | 6 | 7 | 8 | 9 | 10 | 11 |
|---|---------|---|---|---|------------|--------------|---|---|------|----|
| — | н223210 | — | — | — | 667 754,75 | 3 175 776,90 | — | Метод спутниковых геодезических измерений (определений) | 0,10 | — |
| | н223180 | — | — | — | 667 750,71 | 3 175 770,25 | — | | | |

2. Характеристики здания, сооружения, объекта незавершенного строительства с кадастровым номером (обозначением) 43:05:330701:631

| № п/п | Наименование характеристики | Значение характеристики |
|-------|--|--|
| 1 | 2 | 3 |
| 1 | Вид объекта недвижимости | Здание |
| 2 | Ранее присвоенный государственный учетный номер здания, сооружения, объекта незавершенного строительства (кадастровый, инвентарный или условный номер) | — |
| 3 | Кадастровый номер земельного участка (земельных участков), в границах которого (которых) расположено здание, сооружение, объект незавершенного строительства | 43:05:330701:1184 |
| 4 | Номер кадастрового квартала (кадастровых кварталов), в пределах которого (которых) расположено здание, сооружение, объекта незавершенного строительства | 43:05:330701 |
| 5 | Адрес здания, сооружения, объекта незавершенного строительства | — |
| | Местоположение здания, сооружения, объекта незавершенного строительства | Российская Федерация, Кировская область, Верхнекамский р-н, Кирс г, Чкалова ул, д 69 |
| | Дополнительные сведения о местоположении | — |
| 6 | Иные сведения | — |

1. Сведения о характерных точках контура

вид объекта недвижимости (здание, сооружение, объект незавершенного строительства)

кадастровый номер (обозначение) 43:05:330701:629

Зона № 3

| Номер контура | Номера характерных точек контура | Существующие | | | Уточненные | | | Метод определения координат | Средняя квадратическая погрешность определения координат характерной точки (Mt), м | Формулы, примененные для расчета средней квадратической погрешности определения координат характерной точки (Mt), м |
|---------------|----------------------------------|---------------|---|------|---------------|--------------|------|---|--|---|
| | | координаты, м | | R, м | координаты, м | | R, м | | | |
| | | X | Y | | X | Y | | | | |
| 1 | 2 | 3 | 4 | 5 | 6 | 7 | 8 | 9 | 10 | 11 |
| — | н222900 | — | — | — | 667 544,75 | 3 175 495,83 | — | Метод спутниковых геодезических измерений (определений) | 0,10 | — |
| | н222910 | — | — | — | 667 536,67 | 3 175 501,89 | — | | | |
| | н222920 | — | — | — | 667 542,08 | 3 175 509,10 | — | | | |
| | н222930 | — | — | — | 667 549,55 | 3 175 502,77 | — | | | |
| | н222900 | — | — | — | 667 544,75 | 3 175 495,83 | — | | | |

2. Характеристики здания, сооружения, объекта незавершенного строительства с кадастровым номером (обозначением) 43:05:330701:629

| № п/п | Наименование характеристики | Значение характеристики |
|-------|--|-------------------------|
| 1 | 2 | 3 |
| 1 | Вид объекта недвижимости | Здание |
| 2 | Ранее присвоенный государственный учетный номер здания, сооружения, объекта незавершенного строительства (кадастровый, инвентарный или условный номер) | — |

| 1 | 2 | 3 |
|---|--|--|
| 3 | Кадастровый номер земельного участка (земельных участков), в границах которого (которых) расположено здание, сооружение, объект незавершенного строительства | — |
| 4 | Номер кадастрового квартала (кадастровых кварталов), в пределах которого (которых) расположено здание, сооружение, объекта незавершенного строительства | 43:05:330701 |
| 5 | Адрес здания, сооружения, объекта незавершенного строительства | — |
| | Местоположение здания, сооружения, объекта незавершенного строительства | Российская Федерация, Кировская область, Верхнекамский р-н, Кирс г, Чкалова ул, д 49 |
| | Дополнительные сведения о местоположении | — |
| 6 | Иные сведения | — |

1. Сведения о характерных точках контура

вид объекта недвижимости (здание, сооружение, объект незавершенного строительства)

кадастровый номер (обозначение) 43:05:330701:614

Зона № 3

| Номер контура | Номера характерных точек контура | Существующие | | | Уточненные | | | Метод определения координат | Средняя квадратическая погрешность определения координат характерной точки (Mt), м | Формулы, примененные для расчета средней квадратической погрешности определения координат характерной точки (Mt), м |
|---------------|----------------------------------|---------------|---|------|---------------|--------------|------|---|--|---|
| | | координаты, м | | R, м | координаты, м | | R, м | | | |
| | | X | Y | | X | Y | | | | |
| 1 | 2 | 3 | 4 | 5 | 6 | 7 | 8 | 9 | 10 | 11 |
| — | н22102О | — | — | — | 668 540,19 | 3 175 760,81 | — | Метод спутниковых геодезических измерений (определений) | 0,10 | — |
| | н22103О | — | — | — | 668 532,41 | 3 175 766,40 | — | | | |
| | н22104О | — | — | — | 668 533,09 | 3 175 767,35 | — | | | |

| 1 | 2 | 3 | 4 | 5 | 6 | 7 | 8 | 9 | 10 | 11 |
|---|---------|---|---|---|------------|--------------|---|---|------|----|
| — | н221050 | — | — | — | 668 531,32 | 3 175 768,62 | — | Метод спутниковых геодезических измерений (определений) | 0,10 | — |
| | н221060 | — | — | — | 668 543,62 | 3 175 786,51 | — | | | |
| | н221070 | — | — | — | 668 553,29 | 3 175 779,86 | — | | | |
| | н221080 | — | — | — | 668 550,33 | 3 175 775,56 | — | | | |
| | н221090 | — | — | — | 668 549,57 | 3 175 776,08 | — | | | |
| | н221100 | — | — | — | 668 541,98 | 3 175 765,04 | — | | | |
| | н221110 | — | — | — | 668 542,81 | 3 175 764,47 | — | | | |
| | н221020 | — | — | — | 668 540,19 | 3 175 760,81 | — | | | |

2. Характеристики здания, сооружения, объекта незавершенного строительства с кадастровым номером (обозначением) 43:05:330701:614

| № п/п | Наименование характеристики | Значение характеристики |
|-------|--|-------------------------|
| 1 | 2 | 3 |
| 1 | Вид объекта недвижимости | Здание |
| 2 | Ранее присвоенный государственный учетный номер здания, сооружения, объекта незавершенного строительства (кадастровый, инвентарный или условный номер) | — |
| 3 | Кадастровый номер земельного участка (земельных участков), в границах которого (которых) расположено здание, сооружение, объект незавершенного строительства | — |

| 1 | 2 | 3 |
|---|---|--|
| 4 | Номер кадастрового квартала (кадастровых кварталов), в пределах которого (которых) расположено здание, сооружение, объекта незавершенного строительства | 43:05:330701 |
| 5 | Адрес здания, сооружения, объекта незавершенного строительства | Российская Федерация, Кировская область, Верхнекамский р-н, Кирс г, Октябрьская ул, д 57 |
| | Местоположение здания, сооружения, объекта незавершенного строительства | — |
| | Дополнительные сведения о местоположении | — |
| 6 | Иные сведения | — |

1. Сведения о характерных точках контура

вид объекта недвижимости (здание, сооружение, объект незавершенного строительства)

кадастровый номер (обозначение) 43:05:330701:613

Зона № 3

| Номер контура | Номера характерных точек контура | Существующие | | | Уточненные | | | Метод определения координат | Средняя квадратическая погрешность определения координат характерной точки (Mt), м | Формулы, примененные для расчета средней квадратической погрешности определения координат характерной точки (Mt), м |
|---------------|----------------------------------|---------------|---|------|---------------|--------------|------|---|--|---|
| | | координаты, м | | R, м | координаты, м | | R, м | | | |
| | | X | Y | | X | Y | | | | |
| 1 | 2 | 3 | 4 | 5 | 6 | 7 | 8 | 9 | 10 | 11 |
| — | н221740 | — | — | — | 668 475,11 | 3 175 757,61 | — | Метод спутниковых геодезических измерений (определений) | 0,10 | — |
| | н221750 | — | — | — | 668 467,03 | 3 175 763,36 | — | | | |
| | н221760 | — | — | — | 668 469,07 | 3 175 766,22 | — | | | |
| | н221770 | — | — | — | 668 468,17 | 3 175 766,86 | — | | | |

| 1 | 2 | 3 | 4 | 5 | 6 | 7 | 8 | 9 | 10 | 11 |
|---|---------|---|---|---|------------|--------------|---|---|------|----|
| — | н221780 | — | — | — | 668 477,83 | 3 175 780,42 | — | Метод спутниковых геодезических измерений (определений) | 0,10 | — |
| | н221790 | — | — | — | 668 480,58 | 3 175 778,45 | — | | | |
| | н221800 | — | — | — | 668 481,74 | 3 175 780,08 | — | | | |
| | н221810 | — | — | — | 668 483,80 | 3 175 778,62 | — | | | |
| | н221820 | — | — | — | 668 482,65 | 3 175 777,00 | — | | | |
| | н221830 | — | — | — | 668 486,81 | 3 175 774,04 | — | | | |
| | н221740 | — | — | — | 668 475,11 | 3 175 757,61 | — | | | |

2. Характеристики здания, сооружения, объекта незавершенного строительства с кадастровым номером (обозначением) 43:05:330701:613

| № п/п | Наименование характеристики | Значение характеристики |
|-------|--|-------------------------|
| 1 | 2 | 3 |
| 1 | Вид объекта недвижимости | Здание |
| 2 | Ранее присвоенный государственный учетный номер здания, сооружения, объекта незавершенного строительства (кадастровый, инвентарный или условный номер) | — |
| 3 | Кадастровый номер земельного участка (земельных участков), в границах которого (которых) расположено здание, сооружение, объект незавершенного строительства | — |
| 4 | Номер кадастрового квартала (кадастровых кварталов), в пределах которого (которых) расположено здание, сооружение, объекта незавершенного строительства | 43:05:330701 |

| | | |
|---|---|--|
| 1 | 2 | 3 |
| 5 | Адрес здания, сооружения, объекта незавершенного строительства | 612820, Российская Федерация, Кировская область, Верхнекамский р-н, Кирс г, Октябрьская ул, д 56 |
| | Местоположение здания, сооружения, объекта незавершенного строительства | — |
| | Дополнительные сведения о местоположении | — |
| 6 | Иные сведения | — |

1. Сведения о характерных точках контура

вид объекта недвижимости (здание, сооружение, объект незавершенного строительства)

кадастровый номер (обозначение) 43:05:330701:612

Зона № 3

| Номер контура | Номера характерных точек контура | Существующие | | | Уточненные | | | Метод определения координат | Средняя квадратическая погрешность определения координат характерной точки (Mt), м | Формулы, примененные для расчета средней квадратической погрешности определения координат характерной точки (Mt), м |
|---------------|----------------------------------|---------------|---|------|---------------|--------------|------|---|--|---|
| | | координаты, м | | R, м | координаты, м | | R, м | | | |
| | | X | Y | | X | Y | | | | |
| 1 | 2 | 3 | 4 | 5 | 6 | 7 | 8 | 9 | 10 | 11 |
| — | н220980 | — | — | — | 668 513,75 | 3 175 728,89 | — | Метод спутниковых геодезических измерений (определений) | 0,10 | — |
| | н220990 | — | — | — | 668 506,35 | 3 175 734,52 | — | | | |
| | н221000 | — | — | — | 668 521,16 | 3 175 753,95 | — | | | |
| | н221010 | — | — | — | 668 528,56 | 3 175 748,31 | — | | | |
| | н220980 | — | — | — | 668 513,75 | 3 175 728,89 | — | | | |

2. Характеристики здания, сооружения, объекта незавершенного строительства с кадастровым номером (обозначением) 43:05:330701:612

| № п/п | Наименование характеристики | Значение характеристики |
|-------|-----------------------------|-------------------------|
|-------|-----------------------------|-------------------------|

| 1 | 2 | 3 |
|---|--|--|
| 1 | Вид объекта недвижимости | Здание |
| 2 | Ранее присвоенный государственный учетный номер здания, сооружения, объекта незавершенного строительства (кадастровый, инвентарный или условный номер) | — |
| 3 | Кадастровый номер земельного участка (земельных участков), в границах которого (которых) расположено здание, сооружение, объект незавершенного строительства | — |
| 4 | Номер кадастрового квартала (кадастровых кварталов), в пределах которого (которых) расположено здание, сооружение, объекта незавершенного строительства | 43:05:330701 |
| 5 | Адрес здания, сооружения, объекта незавершенного строительства | — |
| | Местоположение здания, сооружения, объекта незавершенного строительства | Российская Федерация, Кировская область, Верхнекамский р-н, Кирс г, Октябрьская ул, д 55 |
| | Дополнительные сведения о местоположении | — |
| 6 | Иные сведения | — |

1. Сведения о характерных точках контура

вид объекта недвижимости (здание, сооружение, объект незавершенного строительства)

кадастровый номер (обозначение) 43:05:330701:611

Зона № 3

| Номер контура | Номера характерных точек контура | Существующие | | | Уточненные | | | Метод определения координат | Средняя квадратическая погрешность определения координат характерной точки (Mt), м | Формулы, примененные для расчета средней квадратической погрешности определения координат характерной точки (Mt), м |
|---------------|----------------------------------|---------------|---|------|---------------|--------------|------|---|--|---|
| | | координаты, м | | R, м | координаты, м | | R, м | | | |
| | | X | Y | | X | Y | | | | |
| 1 | 2 | 3 | 4 | 5 | 6 | 7 | 8 | 9 | 10 | 11 |
| — | н221700 | — | — | — | 668 425,59 | 3 175 686,47 | — | Метод спутниковых геодезических измерений (определений) | 0,10 | — |
| | н221710 | — | — | — | 668 416,54 | 3 175 692,36 | — | | | |

| 1 | 2 | 3 | 4 | 5 | 6 | 7 | 8 | 9 | 10 | 11 |
|---|---------|---|---|---|------------|--------------|---|---|------|----|
| — | н221720 | — | — | — | 668 424,71 | 3 175 703,95 | — | Метод спутниковых геодезических измерений (определений) | 0,10 | — |
| | н221730 | — | — | — | 668 433,53 | 3 175 697,73 | — | | | |
| | н221700 | — | — | — | 668 425,59 | 3 175 686,47 | — | | | |

2. Характеристики здания, сооружения, объекта незавершенного строительства с кадастровым номером (обозначением) 43:05:330701:611

| № п/п | Наименование характеристики | Значение характеристики |
|-------|--|--|
| 1 | 2 | 3 |
| 1 | Вид объекта недвижимости | Здание |
| 2 | Ранее присвоенный государственный учетный номер здания, сооружения, объекта незавершенного строительства (кадастровый, инвентарный или условный номер) | — |
| 3 | Кадастровый номер земельного участка (земельных участков), в границах которого (которых) расположено здание, сооружение, объект незавершенного строительства | — |
| 4 | Номер кадастрового квартала (кадастровых кварталов), в пределах которого (которых) расположено здание, сооружение, объекта незавершенного строительства | 43:05:330701 |
| 5 | Адрес здания, сооружения, объекта незавершенного строительства | — |
| | Местоположение здания, сооружения, объекта незавершенного строительства | Российская Федерация, Кировская область, Верхнекамский р-н, Кирс г, Октябрьская ул, д 54 |
| | Дополнительные сведения о местоположении | — |
| 6 | Иные сведения | — |

1. Сведения о характерных точках контура

вид объекта недвижимости (здание, сооружение, объект незавершенного строительства) _____

кадастровый номер (обозначение) 43:05:330701:610 _____

Зона № 3

| Номер контура | Номера характерных точек контура | Существующие | | | Уточненные | | | Метод определения координат | Средняя квадратическая погрешность определения координат характерной точки (Mt), м | Формулы, примененные для расчета средней квадратической погрешности определения координат характерной точки (Mt), м |
|---------------|----------------------------------|---------------|---|------|---------------|--------------|------|---|--|---|
| | | координаты, м | | R, м | координаты, м | | R, м | | | |
| | | X | Y | | X | Y | | | | |
| 1 | 2 | 3 | 4 | 5 | 6 | 7 | 8 | 9 | 10 | 11 |
| — | н220920 | — | — | — | 668 500,42 | 3 175 711,58 | — | Метод спутниковых геодезических измерений (определений) | 0,10 | — |
| | н220930 | — | — | — | 668 493,28 | 3 175 716,75 | — | | | |
| | н220940 | — | — | — | 668 482,66 | 3 175 702,10 | — | | | |
| | н220950 | — | — | — | 668 483,88 | 3 175 701,22 | — | | | |
| | н220960 | — | — | — | 668 482,89 | 3 175 699,85 | — | | | |
| | н220970 | — | — | — | 668 489,61 | 3 175 695,70 | — | | | |
| | н220920 | — | — | — | 668 500,42 | 3 175 711,58 | — | | | |

2. Характеристики здания, сооружения, объекта незавершенного строительства с кадастровым номером (обозначением) 43:05:330701:610

| № п/п | Наименование характеристики | Значение характеристики |
|-------|-----------------------------|-------------------------|
| 1 | 2 | 3 |
| | | |

| 1 | 2 | 3 |
|---|--|--|
| 1 | Вид объекта недвижимости | Здание |
| 2 | Ранее присвоенный государственный учетный номер здания, сооружения, объекта незавершенного строительства (кадастровый, инвентарный или условный номер) | — |
| 3 | Кадастровый номер земельного участка (земельных участков), в границах которого (которых) расположено здание, сооружение, объект незавершенного строительства | — |
| 4 | Номер кадастрового квартала (кадастровых кварталов), в пределах которого (которых) расположено здание, сооружение, объекта незавершенного строительства | 43:05:330701 |
| 5 | Адрес здания, сооружения, объекта незавершенного строительства | 612820, Российская Федерация, Кировская область, Верхнекамский р-н, Кирс г, Октябрьская ул, д 53 |
| | Местоположение здания, сооружения, объекта незавершенного строительства | — |
| | Дополнительные сведения о местоположении | — |
| 6 | Иные сведения | — |

1. Сведения о характерных точках контура

вид объекта недвижимости (здание, сооружение, объект незавершенного строительства)

кадастровый номер (обозначение) 43:05:330701:609

Зона № 3

| Номер контура | Номера характерных точек контура | Существующие | | | Уточненные | | | Метод определения координат | Средняя квадратическая погрешность определения координат характерной точки (Mt), м | Формулы, примененные для расчета средней квадратической погрешности определения координат характерной точки (Mt), м |
|---------------|----------------------------------|---------------|---|------|---------------|--------------|------|---|--|---|
| | | координаты, м | | R, м | координаты, м | | R, м | | | |
| | | X | Y | | X | Y | | | | |
| 1 | 2 | 3 | 4 | 5 | 6 | 7 | 8 | 9 | 10 | 11 |
| — | н221620 | — | — | — | 668 400,98 | 3 175 652,06 | — | Метод спутниковых геодезических измерений (определений) | 0,10 | — |
| | н221630 | — | — | — | 668 398,82 | 3 175 653,80 | — | | | |

| 1 | 2 | 3 | 4 | 5 | 6 | 7 | 8 | 9 | 10 | 11 |
|---|---------|---|---|---|------------|--------------|---|---|------|----|
| — | н221640 | — | — | — | 668 397,42 | 3 175 652,06 | — | Метод спутниковых геодезических измерений (определений) | 0,10 | — |
| | н221650 | — | — | — | 668 393,68 | 3 175 655,09 | — | | | |
| | н221660 | — | — | — | 668 395,08 | 3 175 656,82 | — | | | |
| | н221670 | — | — | — | 668 392,53 | 3 175 658,89 | — | | | |
| | н221680 | — | — | — | 668 403,38 | 3 175 673,78 | — | | | |
| | н221690 | — | — | — | 668 412,14 | 3 175 667,40 | — | | | |
| | н221620 | — | — | — | 668 400,98 | 3 175 652,06 | — | | | |

2. Характеристики здания, сооружения, объекта незавершенного строительства с кадастровым номером (обозначением) 43:05:330701:609

| № п/п | Наименование характеристики | Значение характеристики |
|-------|--|-------------------------|
| 1 | 2 | 3 |
| 1 | Вид объекта недвижимости | Здание |
| 2 | Ранее присвоенный государственный учетный номер здания, сооружения, объекта незавершенного строительства (кадастровый, инвентарный или условный номер) | — |
| 3 | Кадастровый номер земельного участка (земельных участков), в границах которого (которых) расположено здание, сооружение, объект незавершенного строительства | — |
| 4 | Номер кадастрового квартала (кадастровых кварталов), в пределах которого (которых) расположено здание, сооружение, объекта незавершенного строительства | 43:05:330701 |

| | | |
|---|---|--|
| 1 | 2 | 3 |
| 5 | Адрес здания, сооружения, объекта незавершенного строительства | — |
| | Местоположение здания, сооружения, объекта незавершенного строительства | Российская Федерация, Кировская область, Верхнекамский р-н, Кирс г, Октябрьская ул, д 52 |
| | Дополнительные сведения о местоположении | — |
| 6 | Иные сведения | — |

1. Сведения о характерных точках контура

вид объекта недвижимости (здание, сооружение, объект незавершенного строительства)

кадастровый номер (обозначение) 43:05:330701:608

Зона №

3

| Номер контура | Номера характерных точек контура | Существующие | | | Уточненные | | | Метод определения координат | Средняя квадратическая погрешность определения координат характерной точки (Mt), м | Формулы, примененные для расчета средней квадратической погрешности определения координат характерной точки (Mt), м |
|---------------|----------------------------------|---------------|---|------|---------------|--------------|------|---|--|---|
| | | координаты, м | | R, м | координаты, м | | R, м | | | |
| | | X | Y | | X | Y | | | | |
| 1 | 2 | 3 | 4 | 5 | 6 | 7 | 8 | 9 | 10 | 11 |
| — | н220840 | — | — | — | 668 462,99 | 3 175 656,48 | — | Метод спутниковых геодезических измерений (определений) | 0,10 | — |
| | н220850 | — | — | — | 668 474,05 | 3 175 672,30 | — | | | |
| | н220860 | — | — | — | 668 470,91 | 3 175 674,49 | — | | | |
| | н220870 | — | — | — | 668 471,81 | 3 175 675,77 | — | | | |
| | н220880 | — | — | — | 668 468,66 | 3 175 677,97 | — | | | |

| 1 | 2 | 3 | 4 | 5 | 6 | 7 | 8 | 9 | 10 | 11 |
|---|---------|---|---|---|------------|--------------|---|---|------|----|
| — | н220890 | — | — | — | 668 467,77 | 3 175 676,70 | — | Метод спутниковых геодезических измерений (определений) | 0,10 | — |
| | н220900 | — | — | — | 668 465,55 | 3 175 678,25 | — | | | |
| | н220910 | — | — | — | 668 454,25 | 3 175 662,58 | — | | | |
| | н220840 | — | — | — | 668 462,99 | 3 175 656,48 | — | | | |

2. Характеристики здания, сооружения, объекта незавершенного строительства с кадастровым номером (обозначением) 43:05:330701:608

| № п/п | Наименование характеристики | Значение характеристики |
|-------|--|--|
| 1 | 2 | 3 |
| 1 | Вид объекта недвижимости | Здание |
| 2 | Ранее присвоенный государственный учетный номер здания, сооружения, объекта незавершенного строительства (кадастровый, инвентарный или условный номер) | — |
| 3 | Кадастровый номер земельного участка (земельных участков), в границах которого (которых) расположено здание, сооружение, объект незавершенного строительства | — |
| 4 | Номер кадастрового квартала (кадастровых кварталов), в пределах которого (которых) расположено здание, сооружение, объекта незавершенного строительства | 43:05:330701 |
| 5 | Адрес здания, сооружения, объекта незавершенного строительства | — |
| | Местоположение здания, сооружения, объекта незавершенного строительства | Российская Федерация, Кировская область, Верхнекамский р-н, Кирс г, Октябрьская ул, д 51 |
| | Дополнительные сведения о местоположении | — |
| 6 | Иные сведения | — |

| 1. Сведения о характерных точках контура | | | | | | | | | | |
|--|----------------------------------|---------------|---|------|---------------|--------------|------|---|--|---|
| вид объекта недвижимости (здание, сооружение, объект незавершенного строительства) | | | | | | | | | | |
| кадастровый номер (обозначение) 43:05:330701:607 | | | | | | | | | | |
| Зона № 3 | | | | | | | | | | |
| Номер контура | Номера характерных точек контура | Существующие | | | Уточненные | | | Метод определения координат | Средняя квадратическая погрешность определения координат характерной точки (Mt), м | Формулы, примененные для расчета средней квадратической погрешности определения координат характерной точки (Mt), м |
| | | координаты, м | | R, м | координаты, м | | R, м | | | |
| | | X | Y | | X | Y | | | | |
| 1 | 2 | 3 | 4 | 5 | 6 | 7 | 8 | 9 | 10 | 11 |
| — | н220760 | — | — | — | 668 430,80 | 3 175 611,38 | — | Метод спутниковых геодезических измерений (определений) | 0,10 | — |
| | н220770 | — | — | — | 668 441,97 | 3 175 627,06 | — | | | |
| | н220780 | — | — | — | 668 439,32 | 3 175 628,95 | — | | | |
| | н220790 | — | — | — | 668 440,00 | 3 175 629,90 | — | | | |
| | н220800 | — | — | — | 668 438,22 | 3 175 631,16 | — | | | |
| | н220810 | — | — | — | 668 437,59 | 3 175 630,27 | — | | | |
| | н220820 | — | — | — | 668 433,56 | 3 175 633,14 | — | | | |
| | н220830 | — | — | — | 668 422,35 | 3 175 617,40 | — | | | |

| 1 | 2 | 3 | 4 | 5 | 6 | 7 | 8 | 9 | 10 | 11 |
|---|---------|---|---|---|------------|--------------|---|---|------|----|
| — | н232440 | — | — | — | 668 281,51 | 3 175 482,83 | — | Метод спутниковых геодезических измерений (определений) | 0,10 | — |
| | н232450 | — | — | — | 668 272,55 | 3 175 489,40 | — | | | |
| | н232460 | — | — | — | 668 268,41 | 3 175 483,75 | — | | | |
| | н232470 | — | — | — | 668 277,37 | 3 175 477,18 | — | | | |
| | н232440 | — | — | — | 668 281,51 | 3 175 482,83 | — | | | |

2. Характеристики здания, сооружения, объекта незавершенного строительства с кадастровым номером (обозначением) 43:05:330701:606

| № п/п | Наименование характеристики | Значение характеристики |
|-------|--|--|
| 1 | 2 | 3 |
| 1 | Вид объекта недвижимости | Здание |
| 2 | Ранее присвоенный государственный учетный номер здания, сооружения, объекта незавершенного строительства (кадастровый, инвентарный или условный номер) | — |
| 3 | Кадастровый номер земельного участка (земельных участков), в границах которого (которых) расположено здание, сооружение, объект незавершенного строительства | — |
| 4 | Номер кадастрового квартала (кадастровых кварталов), в пределах которого (которых) расположено здание, сооружение, объекта незавершенного строительства | 43:05:330701 |
| 5 | Адрес здания, сооружения, объекта незавершенного строительства | — |
| | Местоположение здания, сооружения, объекта незавершенного строительства | Российская Федерация, Кировская область, Верхнекамский р-н, Кирс г, Октябрьская ул, д 42 |
| | Дополнительные сведения о местоположении | — |
| 6 | Иные сведения | — |

1. Сведения о характерных точках контура

вид объекта недвижимости (здание, сооружение, объект незавершенного строительства)

кадастровый номер (обозначение) 43:05:330701:605

Зона № 3

| Номер контура | Номера характерных точек контура | Существующие | | | Уточненные | | | Метод определения координат | Средняя квадратическая погрешность определения координат характерной точки (Mt), м | Формулы, примененные для расчета средней квадратической погрешности определения координат характерной точки (Mt), м |
|---------------|----------------------------------|---------------|---|------|---------------|--------------|------|---|--|---|
| | | координаты, м | | R, м | координаты, м | | R, м | | | |
| | | X | Y | | X | Y | | | | |
| 1 | 2 | 3 | 4 | 5 | 6 | 7 | 8 | 9 | 10 | 11 |
| — | н231720 | — | — | — | 668 323,27 | 3 175 459,05 | — | Метод спутниковых геодезических измерений (определений) | 0,10 | — |
| | н231730 | — | — | — | 668 314,21 | 3 175 465,13 | — | | | |
| | н231740 | — | — | — | 668 308,72 | 3 175 456,95 | — | | | |
| | н231750 | — | — | — | 668 317,63 | 3 175 450,64 | — | | | |
| | н231720 | — | — | — | 668 323,27 | 3 175 459,05 | — | | | |

2. Характеристики здания, сооружения, объекта незавершенного строительства с кадастровым номером (обозначением) 43:05:330701:605

| № п/п | Наименование характеристики | Значение характеристики |
|-------|--|-------------------------|
| 1 | 2 | 3 |
| 1 | Вид объекта недвижимости | Здание |
| 2 | Ранее присвоенный государственный учетный номер здания, сооружения, объекта незавершенного строительства (кадастровый, инвентарный или условный номер) | — |

| 1 | 2 | 3 |
|---|--|--|
| 3 | Кадастровый номер земельного участка (земельных участков), в границах которого (которых) расположено здание, сооружение, объект незавершенного строительства | — |
| 4 | Номер кадастрового квартала (кадастровых кварталов), в пределах которого (которых) расположено здание, сооружение, объекта незавершенного строительства | 43:05:330701 |
| 5 | Адрес здания, сооружения, объекта незавершенного строительства | — |
| | Местоположение здания, сооружения, объекта незавершенного строительства | Российская Федерация, Кировская область, Верхнекамский р-н, Кирс г, Октябрьская ул, д 39 |
| | Дополнительные сведения о местоположении | — |
| 6 | Иные сведения | — |

1. Сведения о характерных точках контура

вид объекта недвижимости (здание, сооружение, объект незавершенного строительства)

кадастровый номер (обозначение) 43:05:330701:604

Зона № 3

| Номер контура | Номера характерных точек контура | Существующие | | | Уточненные | | | Метод определения координат | Средняя квадратическая погрешность определения координат характерной точки (Mt), м | Формулы, примененные для расчета средней квадратической погрешности определения координат характерной точки (Mt), м |
|---------------|----------------------------------|---------------|---|------|---------------|--------------|------|-----------------------------|--|---|
| | | координаты, м | | R, м | координаты, м | | R, м | | | |
| | | X | Y | | X | Y | | | | |
| 1 | 2 | 3 | 4 | 5 | 6 | 7 | 8 | 9 | 10 | 11 |
| — | н221580 | — | — | — | 668 191,50 | 3 175 350,29 | — | Иное описание | 0,10 | — |
| | н221590 | — | — | — | 668 199,36 | 3 175 361,75 | — | | | |
| | н221600 | — | — | — | 668 190,71 | 3 175 367,68 | — | | | |
| | н221610 | — | — | — | 668 182,85 | 3 175 356,23 | — | | | |
| | н221580 | — | — | — | 668 191,50 | 3 175 350,29 | — | | | |

2. Характеристики здания, сооружения, объекта незавершенного строительства с кадастровым номером (обозначением) 43:05:330701:604

| № п/п | Наименование характеристики | Значение характеристики |
|-------|-----------------------------|-------------------------|
| 1 | 2 | 3 |
| 1 | Вид объекта недвижимости | Здание |

| 1 | 2 | 3 |
|---|--|--|
| 2 | Ранее присвоенный государственный учетный номер здания, сооружения, объекта незавершенного строительства (кадастровый, инвентарный или условный номер) | — |
| 3 | Кадастровый номер земельного участка (земельных участков), в границах которого (которых) расположено здание, сооружение, объект незавершенного строительства | 43:05:330701:274 |
| 4 | Номер кадастрового квартала (кадастровых кварталов), в пределах которого (которых) расположено здание, сооружение, объекта незавершенного строительства | 43:05:330701 |
| 5 | Адрес здания, сооружения, объекта незавершенного строительства | — |
| | Местоположение здания, сооружения, объекта незавершенного строительства | Российская Федерация, Кировская область, Верхнекамский р-н, Кирс г, Октябрьская ул, д 34 |
| | Дополнительные сведения о местоположении | — |
| 6 | Иные сведения | — |

1. Сведения о характерных точках контура

вид объекта недвижимости (здание, сооружение, объект незавершенного строительства)

кадастровый номер (обозначение) 43:05:330701:602

Зона № 3

| Номер контура | Номера характерных точек контура | Существующие | | | Уточненные | | | Метод определения координат | Средняя квадратическая погрешность определения координат характерной точки (Mt), м | Формулы, примененные для расчета средней квадратической погрешности определения координат характерной точки (Mt), м |
|---------------|----------------------------------|---------------|---|------|---------------|--------------|------|---|--|---|
| | | координаты, м | | R, м | координаты, м | | R, м | | | |
| | | X | Y | | X | Y | | | | |
| 1 | 2 | 3 | 4 | 5 | 6 | 7 | 8 | 9 | 10 | 11 |
| — | н231600 | — | — | — | 668 225,35 | 3 175 329,79 | — | Метод спутниковых геодезических измерений (определений) | 0,10 | — |
| | н231610 | — | — | — | 668 220,74 | 3 175 332,93 | — | | | |

| 1 | 2 | 3 | 4 | 5 | 6 | 7 | 8 | 9 | 10 | 11 |
|---|---------|---|---|---|------------|--------------|---|---|------|----|
| — | н231620 | — | — | — | 668 216,84 | 3 175 327,22 | — | Метод спутниковых геодезических измерений (определений) | 0,10 | — |
| | н231630 | — | — | — | 668 221,45 | 3 175 324,07 | — | | | |
| | н231600 | — | — | — | 668 225,35 | 3 175 329,79 | — | | | |

2. Характеристики здания, сооружения, объекта незавершенного строительства с кадастровым номером (обозначением) 43:05:330701:602

| № п/п | Наименование характеристики | Значение характеристики |
|-------|--|--|
| 1 | 2 | 3 |
| 1 | Вид объекта недвижимости | Здание |
| 2 | Ранее присвоенный государственный учетный номер здания, сооружения, объекта незавершенного строительства (кадастровый, инвентарный или условный номер) | — |
| 3 | Кадастровый номер земельного участка (земельных участков), в границах которого (которых) расположено здание, сооружение, объект незавершенного строительства | — |
| 4 | Номер кадастрового квартала (кадастровых кварталов), в пределах которого (которых) расположено здание, сооружение, объекта незавершенного строительства | 43:05:330701 |
| 5 | Адрес здания, сооружения, объекта незавершенного строительства | — |
| | Местоположение здания, сооружения, объекта незавершенного строительства | Российская Федерация, Кировская область, Верхнекамский р-н, Кирс г, Октябрьская ул, д 31 |
| | Дополнительные сведения о местоположении | — |
| 6 | Иные сведения | — |

1. Сведения о характерных точках контура

вид объекта недвижимости (здание, сооружение, объект незавершенного строительства)

кадастровый номер (обозначение) 43:05:330701:600

Зона № 3

| Номер контура | Номера характерных точек контура | Существующие | | | Уточненные | | | Метод определения координат | Средняя квадратическая погрешность определения координат характерной точки (Mt), м | Формулы, примененные для расчета средней квадратической погрешности определения координат характерной точки (Mt), м |
|---------------|----------------------------------|---------------|---|------|---------------|--------------|------|---|--|---|
| | | координаты, м | | R, м | координаты, м | | R, м | | | |
| | | X | Y | | X | Y | | | | |
| 1 | 2 | 3 | 4 | 5 | 6 | 7 | 8 | 9 | 10 | 11 |
| — | н221280 | — | — | — | 668 039,19 | 3 175 128,70 | — | Метод спутниковых геодезических измерений (определений) | 0,10 | — |
| | н221290 | — | — | — | 668 043,23 | 3 175 135,27 | — | | | |
| | н221300 | — | — | — | 668 037,95 | 3 175 138,52 | — | | | |
| | н221310 | — | — | — | 668 033,91 | 3 175 131,95 | — | | | |
| | н221280 | — | — | — | 668 039,19 | 3 175 128,70 | — | | | |

2. Характеристики здания, сооружения, объекта незавершенного строительства с кадастровым номером (обозначением) 43:05:330701:600

| № п/п | Наименование характеристики | Значение характеристики |
|-------|--|-------------------------|
| 1 | 2 | 3 |
| 1 | Вид объекта недвижимости | Здание |
| 2 | Ранее присвоенный государственный учетный номер здания, сооружения, объекта незавершенного строительства (кадастровый, инвентарный или условный номер) | — |

| 1 | 2 | 3 |
|---|--|--|
| 3 | Кадастровый номер земельного участка (земельных участков), в границах которого (которых) расположено здание, сооружение, объект незавершенного строительства | — |
| 4 | Номер кадастрового квартала (кадастровых кварталов), в пределах которого (которых) расположено здание, сооружение, объекта незавершенного строительства | 43:05:330701 |
| 5 | Адрес здания, сооружения, объекта незавершенного строительства | — |
| | Местоположение здания, сооружения, объекта незавершенного строительства | Российская Федерация, Кировская область, Верхнекамский р-н, Кирс г, Октябрьская ул, д 18 |
| | Дополнительные сведения о местоположении | — |
| 6 | Иные сведения | — |

1. Сведения о характерных точках контура

вид объекта недвижимости (здание, сооружение, объект незавершенного строительства)

кадастровый номер (обозначение) 43:05:330701:599

Зона № 3

| Номер контура | Номера характерных точек контура | Существующие | | | Уточненные | | | Метод определения координат | Средняя квадратическая погрешность определения координат характерной точки (Mt), м | Формулы, примененные для расчета средней квадратической погрешности определения координат характерной точки (Mt), м |
|---------------|----------------------------------|---------------|---|------|---------------|--------------|------|---|--|---|
| | | координаты, м | | R, м | координаты, м | | R, м | | | |
| | | X | Y | | X | Y | | | | |
| 1 | 2 | 3 | 4 | 5 | 6 | 7 | 8 | 9 | 10 | 11 |
| — | н231360 | — | — | — | 668 077,95 | 3 175 118,79 | — | Метод спутниковых геодезических измерений (определений) | 0,10 | — |
| | н231370 | — | — | — | 668 074,85 | 3 175 114,61 | — | | | |
| | н231380 | — | — | — | 668 069,71 | 3 175 118,42 | — | | | |

| 1 | 2 | 3 | 4 | 5 | 6 | 7 | 8 | 9 | 10 | 11 |
|---|---------|---|---|---|------------|--------------|---|---|------|----|
| — | н231390 | — | — | — | 668 072,81 | 3 175 122,61 | — | Метод спутниковых геодезических измерений (определений) | 0,10 | — |
| | н231360 | — | — | — | 668 077,95 | 3 175 118,79 | — | | | |

2. Характеристики здания, сооружения, объекта незавершенного строительства с кадастровым номером (обозначением) 43:05:330701:599

| № п/п | Наименование характеристики | Значение характеристики |
|-------|--|--|
| 1 | 2 | 3 |
| 1 | Вид объекта недвижимости | Здание |
| 2 | Ранее присвоенный государственный учетный номер здания, сооружения, объекта незавершенного строительства (кадастровый, инвентарный или условный номер) | — |
| 3 | Кадастровый номер земельного участка (земельных участков), в границах которого (которых) расположено здание, сооружение, объект незавершенного строительства | — |
| 4 | Номер кадастрового квартала (кадастровых кварталов), в пределах которого (которых) расположено здание, сооружение, объекта незавершенного строительства | 43:05:330701 |
| 5 | Адрес здания, сооружения, объекта незавершенного строительства | Российская Федерация, Кировская область, Верхнекамский р-н, Кирс г, Октябрьская ул, д 17 |
| | Местоположение здания, сооружения, объекта незавершенного строительства | — |
| | Дополнительные сведения о местоположении | — |
| 6 | Иные сведения | — |

1. Сведения о характерных точках контура

вид объекта недвижимости (здание, сооружение, объект незавершенного строительства)

кадастровый номер (обозначение) 43:05:330701:598

Зона № 3

| Номер контура | Номера характерных точек контура | Существующие | | | Уточненные | | | Метод определения координат | Средняя квадратическая погрешность определения координат характерной точки (Mt), м | Формулы, примененные для расчета средней квадратической погрешности определения координат характерной точки (Mt), м |
|---------------|----------------------------------|---------------|---|------|---------------|--------------|------|---|--|---|
| | | координаты, м | | R, м | координаты, м | | R, м | | | |
| | | X | Y | | X | Y | | | | |
| 1 | 2 | 3 | 4 | 5 | 6 | 7 | 8 | 9 | 10 | 11 |
| — | н218790 | — | — | — | 668 023,84 | 3 175 508,43 | — | Метод спутниковых геодезических измерений (определений) | 0,10 | — |
| | н218800 | — | — | — | 668 016,60 | 3 175 513,81 | — | | | |
| | н218810 | — | — | — | 668 021,17 | 3 175 519,96 | — | | | |
| | н218820 | — | — | — | 668 029,16 | 3 175 515,59 | — | | | |
| | н218790 | — | — | — | 668 023,84 | 3 175 508,43 | — | | | |

2. Характеристики здания, сооружения, объекта незавершенного строительства с кадастровым номером (обозначением) 43:05:330701:598

| № п/п | Наименование характеристики | Значение характеристики |
|-------|--|-------------------------|
| 1 | 2 | 3 |
| 1 | Вид объекта недвижимости | Здание |
| 2 | Ранее присвоенный государственный учетный номер здания, сооружения, объекта незавершенного строительства (кадастровый, инвентарный или условный номер) | — |

| | | |
|---|--|--|
| 1 | 2 | 3 |
| 3 | Кадастровый номер земельного участка (земельных участков), в границах которого (которых) расположено здание, сооружение, объект незавершенного строительства | — |
| 4 | Номер кадастрового квартала (кадастровых кварталов), в пределах которого (которых) расположено здание, сооружение, объекта незавершенного строительства | 43:05:330701 |
| 5 | Адрес здания, сооружения, объекта незавершенного строительства | — |
| | Местоположение здания, сооружения, объекта незавершенного строительства | Российская Федерация, Кировская область, Верхнекамский р-н, Кирс г, Новая ул, д 47 |
| | Дополнительные сведения о местоположении | — |
| 6 | Иные сведения | — |

1. Сведения о характерных точках контура

вид объекта недвижимости (здание, сооружение, объект незавершенного строительства)

кадастровый номер (обозначение) 43:05:330701:596

Зона № 3

| Номер контура | Номера характерных точек контура | Существующие | | | Уточненные | | | Метод определения координат | Средняя квадратическая погрешность определения координат характерной точки (Mt), м | Формулы, примененные для расчета средней квадратической погрешности определения координат характерной точки (Mt), м |
|---------------|----------------------------------|---------------|---|------|---------------|--------------|------|---|--|---|
| | | координаты, м | | R, м | координаты, м | | R, м | | | |
| | | X | Y | | X | Y | | | | |
| 1 | 2 | 3 | 4 | 5 | 6 | 7 | 8 | 9 | 10 | 11 |
| — | н229300 | — | — | — | 668 066,09 | 3 175 385,68 | — | Метод спутниковых геодезических измерений (определений) | 0,10 | — |
| | н229310 | — | — | — | 668 057,95 | 3 175 390,81 | — | | | |
| | н229320 | — | — | — | 668 060,91 | 3 175 395,52 | — | | | |

| 1 | 2 | 3 | 4 | 5 | 6 | 7 | 8 | 9 | 10 | 11 |
|---|---------|---|---|---|------------|--------------|---|---|------|----|
| — | н229330 | — | — | — | 668 068,91 | 3 175 390,97 | — | Метод спутниковых геодезических измерений (определений) | 0,10 | — |
| | н229300 | — | — | — | 668 066,09 | 3 175 385,68 | — | | | |

2. Характеристики здания, сооружения, объекта незавершенного строительства с кадастровым номером (обозначением) 43:05:330701:596

| № п/п | Наименование характеристики | Значение характеристики |
|-------|--|--|
| 1 | 2 | 3 |
| 1 | Вид объекта недвижимости | Здание |
| 2 | Ранее присвоенный государственный учетный номер здания, сооружения, объекта незавершенного строительства (кадастровый, инвентарный или условный номер) | — |
| 3 | Кадастровый номер земельного участка (земельных участков), в границах которого (которых) расположено здание, сооружение, объект незавершенного строительства | — |
| 4 | Номер кадастрового квартала (кадастровых кварталов), в пределах которого (которых) расположено здание, сооружение, объекта незавершенного строительства | 43:05:330701 |
| 5 | Адрес здания, сооружения, объекта незавершенного строительства | — |
| | Местоположение здания, сооружения, объекта незавершенного строительства | Российская Федерация, Кировская область, Верхнекамский р-н, Кирс г, Новая ул, д 39 |
| | Дополнительные сведения о местоположении | — |
| 6 | Иные сведения | — |

1. Сведения о характерных точках контура

вид объекта недвижимости (здание, сооружение, объект незавершенного строительства)

кадастровый номер (обозначение) 43:05:330701:593

Зона № 3

| Номер контура | Номера характерных точек контура | Существующие | | | Уточненные | | | Метод определения координат | Средняя квадратическая погрешность определения координат характерной точки (Mt), м | Формулы, примененные для расчета средней квадратической погрешности определения координат характерной точки (Mt), м |
|---------------|----------------------------------|---------------|---|------|---------------|--------------|------|---|--|---|
| | | координаты, м | | R, м | координаты, м | | R, м | | | |
| | | X | Y | | X | Y | | | | |
| 1 | 2 | 3 | 4 | 5 | 6 | 7 | 8 | 9 | 10 | 11 |
| — | н228220 | — | — | — | 668 159,86 | 3 175 995,35 | — | Метод спутниковых геодезических измерений (определений) | 0,10 | — |
| | н228230 | — | — | — | 668 158,95 | 3 176 010,56 | — | | | |
| | н228240 | — | — | — | 668 148,37 | 3 176 009,93 | — | | | |
| | н228250 | — | — | — | 668 149,28 | 3 175 994,72 | — | | | |
| | н228220 | — | — | — | 668 159,86 | 3 175 995,35 | — | | | |

2. Характеристики здания, сооружения, объекта незавершенного строительства с кадастровым номером (обозначением) 43:05:330701:593

| № п/п | Наименование характеристики | Значение характеристики |
|-------|--|-------------------------|
| 1 | 2 | 3 |
| 1 | Вид объекта недвижимости | Здание |
| 2 | Ранее присвоенный государственный учетный номер здания, сооружения, объекта незавершенного строительства (кадастровый, инвентарный или условный номер) | — |

| 1 | 2 | 3 |
|---|--|--|
| 3 | Кадастровый номер земельного участка (земельных участков), в границах которого (которых) расположено здание, сооружение, объект незавершенного строительства | 43:05:330701:246 |
| 4 | Номер кадастрового квартала (кадастровых кварталов), в пределах которого (которых) расположено здание, сооружение, объекта незавершенного строительства | 43:05:330701 |
| 5 | Адрес здания, сооружения, объекта незавершенного строительства | Российская Федерация, Кировская область, Верхнекамский р-н, Кирс г, Лесоводов ул, д 28 |
| | Местоположение здания, сооружения, объекта незавершенного строительства | — |
| | Дополнительные сведения о местоположении | — |
| 6 | Иные сведения | — |

1. Сведения о характерных точках контура

вид объекта недвижимости (здание, сооружение, объект незавершенного строительства)

кадастровый номер (обозначение) 43:05:330701:592

Зона № 3

| Номер контура | Номера характерных точек контура | Существующие | | | Уточненные | | | Метод определения координат | Средняя квадратическая погрешность определения координат характерной точки (Mt), м | Формулы, примененные для расчета средней квадратической погрешности определения координат характерной точки (Mt), м |
|---------------|----------------------------------|---------------|---|------|---------------|--------------|------|---|--|---|
| | | координаты, м | | R, м | координаты, м | | R, м | | | |
| | | X | Y | | X | Y | | | | |
| 1 | 2 | 3 | 4 | 5 | 6 | 7 | 8 | 9 | 10 | 11 |
| — | н222080 | — | — | — | 668 157,58 | 3 176 036,74 | — | Метод спутниковых геодезических измерений (определений) | 0,10 | — |
| | н222090 | — | — | — | 668 147,04 | 3 176 036,04 | — | | | |
| | н222100 | — | — | — | 668 146,03 | 3 176 051,09 | — | | | |

| 1 | 2 | 3 | 4 | 5 | 6 | 7 | 8 | 9 | 10 | 11 |
|---|---------|---|---|---|------------|--------------|---|---|------|----|
| — | н22211О | — | — | — | 668 156,58 | 3 176 051,80 | — | Метод спутниковых геодезических измерений (определений) | 0,10 | — |
| | н22208О | — | — | — | 668 157,58 | 3 176 036,74 | — | | | |

2. Характеристики здания, сооружения, объекта незавершенного строительства с кадастровым номером (обозначением) 43:05:330701:592

| № п/п | Наименование характеристики | Значение характеристики |
|-------|--|--|
| 1 | 2 | 3 |
| 1 | Вид объекта недвижимости | Здание |
| 2 | Ранее присвоенный государственный учетный номер здания, сооружения, объекта незавершенного строительства (кадастровый, инвентарный или условный номер) | — |
| 3 | Кадастровый номер земельного участка (земельных участков), в границах которого (которых) расположено здание, сооружение, объект незавершенного строительства | — |
| 4 | Номер кадастрового квартала (кадастровых кварталов), в пределах которого (которых) расположено здание, сооружение, объекта незавершенного строительства | 43:05:330701 |
| 5 | Адрес здания, сооружения, объекта незавершенного строительства | 612820, Российская Федерация, Кировская область, Верхнекамский р-н, Кирс г, Лесоводов ул, д 26 |
| | Местоположение здания, сооружения, объекта незавершенного строительства | — |
| | Дополнительные сведения о местоположении | — |
| 6 | Иные сведения | — |

| I. Сведения о характерных точках контура | | | | | | | | | | |
|--|----------------------------------|---------------|---|------|---------------|--------------|------|---|--|---|
| вид объекта недвижимости (здание, сооружение, объект незавершенного строительства) | | | | | | | | | | |
| кадастровый номер (обозначение) 43:05:330701:591 | | | | | | | | | | |
| Зона № 3 | | | | | | | | | | |
| Номер контура | Номера характерных точек контура | Существующие | | | Уточненные | | | Метод определения координат | Средняя квадратическая погрешность определения координат характерной точки (Mt), м | Формулы, примененные для расчета средней квадратической погрешности определения координат характерной точки (Mt), м |
| | | координаты, м | | R, м | координаты, м | | R, м | | | |
| | | X | Y | | X | Y | | | | |
| 1 | 2 | 3 | 4 | 5 | 6 | 7 | 8 | 9 | 10 | 11 |
| — | н228140 | — | — | — | 668 155,56 | 3 176 076,56 | — | Метод спутниковых геодезических измерений (определений) | 0,10 | — |
| | н228150 | — | — | — | 668 144,41 | 3 176 075,82 | — | | | |
| | н228160 | — | — | — | 668 143,06 | 3 176 095,94 | — | | | |
| | н228170 | — | — | — | 668 154,22 | 3 176 096,69 | — | | | |
| | н228180 | — | — | — | 668 154,65 | 3 176 090,23 | — | | | |
| | н228190 | — | — | — | 668 157,10 | 3 176 090,40 | — | | | |
| | н228200 | — | — | — | 668 157,59 | 3 176 083,05 | — | | | |
| | н228210 | — | — | — | 668 155,14 | 3 176 082,89 | — | | | |

| 1 | 2 | 3 | 4 | 5 | 6 | 7 | 8 | 9 | 10 | 11 |
|---|---------|---|---|---|------------|--------------|---|---|------|----|
| — | н224220 | — | — | — | 668 150,34 | 3 176 177,64 | — | Метод спутниковых геодезических измерений (определений) | 0,10 | — |
| | н224230 | — | — | — | 668 149,94 | 3 176 181,85 | — | | | |
| | н224240 | — | — | — | 668 150,73 | 3 176 181,85 | — | | | |
| | н224250 | — | — | — | 668 149,64 | 3 176 201,41 | — | | | |
| | н224260 | — | — | — | 668 137,76 | 3 176 200,74 | — | | | |
| | н224270 | — | — | — | 668 139,35 | 3 176 178,74 | — | | | |
| | н224280 | — | — | — | 668 142,59 | 3 176 178,74 | — | | | |
| | н224290 | — | — | — | 668 142,59 | 3 176 177,08 | — | | | |
| | н224220 | — | — | — | 668 150,34 | 3 176 177,64 | — | | | |

2. Характеристики здания, сооружения, объекта незавершенного строительства с кадастровым номером (обозначением) 43:05:330701:590

| № п/п | Наименование характеристики | Значение характеристики |
|-------|--|-------------------------|
| 1 | 2 | 3 |
| 1 | Вид объекта недвижимости | Здание |
| 2 | Ранее присвоенный государственный учетный номер здания, сооружения, объекта незавершенного строительства (кадастровый, инвентарный или условный номер) | — |

| 1 | 2 | 3 |
|---|--|--|
| 3 | Кадастровый номер земельного участка (земельных участков), в границах которого (которых) расположено здание, сооружение, объект незавершенного строительства | — |
| 4 | Номер кадастрового квартала (кадастровых кварталов), в пределах которого (которых) расположено здание, сооружение, объекта незавершенного строительства | 43:05:330701 |
| 5 | Адрес здания, сооружения, объекта незавершенного строительства | — |
| | Местоположение здания, сооружения, объекта незавершенного строительства | Российская Федерация, Кировская область, Верхнекамский р-н, Кирс г, Лесоводов ул, д 20 |
| | Дополнительные сведения о местоположении | — |
| 6 | Иные сведения | — |

1. Сведения о характерных точках контура

вид объекта недвижимости (здание, сооружение, объект незавершенного строительства)

кадастровый номер (обозначение) 43:05:330701:589

Зона № 3

| Номер контура | Номера характерных точек контура | Существующие | | | Уточненные | | | Метод определения координат | Средняя квадратическая погрешность определения координат характерной точки (Mt), м | Формулы, примененные для расчета средней квадратической погрешности определения координат характерной точки (Mt), м |
|---------------|----------------------------------|---------------|---|------|---------------|--------------|------|---|--|---|
| | | координаты, м | | R, м | координаты, м | | R, м | | | |
| | | X | Y | | X | Y | | | | |
| 1 | 2 | 3 | 4 | 5 | 6 | 7 | 8 | 9 | 10 | 11 |
| — | н222120 | — | — | — | 668 144,28 | 3 176 226,05 | — | Метод спутниковых геодезических измерений (определений) | 0,10 | — |
| | н222130 | — | — | — | 668 136,54 | 3 176 225,65 | — | | | |
| | н222140 | — | — | — | 668 136,09 | 3 176 234,34 | — | | | |

| 1 | 2 | 3 | 4 | 5 | 6 | 7 | 8 | 9 | 10 | 11 |
|---|---------|---|---|---|------------|--------------|---|---|------|----|
| — | н222150 | — | — | — | 668 143,86 | 3 176 234,34 | — | Метод спутниковых геодезических измерений (определений) | 0,10 | — |
| | н222120 | — | — | — | 668 144,28 | 3 176 226,05 | — | | | |

2. Характеристики здания, сооружения, объекта незавершенного строительства с кадастровым номером (обозначением) 43:05:330701:589

| № п/п | Наименование характеристики | Значение характеристики |
|-------|--|--|
| 1 | 2 | 3 |
| 1 | Вид объекта недвижимости | Здание |
| 2 | Ранее присвоенный государственный учетный номер здания, сооружения, объекта незавершенного строительства (кадастровый, инвентарный или условный номер) | — |
| 3 | Кадастровый номер земельного участка (земельных участков), в границах которого (которых) расположено здание, сооружение, объект незавершенного строительства | — |
| 4 | Номер кадастрового квартала (кадастровых кварталов), в пределах которого (которых) расположено здание, сооружение, объекта незавершенного строительства | 43:05:330701 |
| 5 | Адрес здания, сооружения, объекта незавершенного строительства | — |
| | Местоположение здания, сооружения, объекта незавершенного строительства | Российская Федерация, Кировская область, Верхнекамский р-н, Кирс г, Лесоводов ул, д 18 |
| | Дополнительные сведения о местоположении | — |
| 6 | Иные сведения | — |

1. Сведения о характерных точках контура

вид объекта недвижимости (здание, сооружение, объект незавершенного строительства)

кадастровый номер (обозначение) 43:05:330701:587

Зона № 3

| Номер контура | Номера характерных точек контура | Существующие | | | Уточненные | | | Метод определения координат | Средняя квадратическая погрешность определения координат характерной точки (Mt), м | Формулы, примененные для расчета средней квадратической погрешности определения координат характерной точки (Mt), м |
|---------------|----------------------------------|---------------|---|------|---------------|--------------|------|---|--|---|
| | | координаты, м | | R, м | координаты, м | | R, м | | | |
| | | X | Y | | X | Y | | | | |
| 1 | 2 | 3 | 4 | 5 | 6 | 7 | 8 | 9 | 10 | 11 |
| — | н230710 | — | — | — | 668 225,91 | 3 175 196,61 | — | Метод спутниковых геодезических измерений (определений) | 0,10 | — |
| | н230720 | — | — | — | 668 221,89 | 3 175 199,88 | — | | | |
| | н230730 | — | — | — | 668 217,41 | 3 175 194,39 | — | | | |
| | н230740 | — | — | — | 668 221,44 | 3 175 191,11 | — | | | |
| | н230710 | — | — | — | 668 225,91 | 3 175 196,61 | — | | | |

2. Характеристики здания, сооружения, объекта незавершенного строительства с кадастровым номером (обозначением) 43:05:330701:587

| № п/п | Наименование характеристики | Значение характеристики |
|-------|--|-------------------------|
| 1 | 2 | 3 |
| 1 | Вид объекта недвижимости | Здание |
| 2 | Ранее присвоенный государственный учетный номер здания, сооружения, объекта незавершенного строительства (кадастровый, инвентарный или условный номер) | — |

| 1 | 2 | 3 |
|---|--|---|
| 3 | Кадастровый номер земельного участка (земельных участков), в границах которого (которых) расположено здание, сооружение, объект незавершенного строительства | — |
| 4 | Номер кадастрового квартала (кадастровых кварталов), в пределах которого (которых) расположено здание, сооружение, объекта незавершенного строительства | 43:05:330701 |
| 5 | Адрес здания, сооружения, объекта незавершенного строительства | — |
| | Местоположение здания, сооружения, объекта незавершенного строительства | Российская Федерация, Кировская область, Верхнекамский р-н, Кирс г, Большевиков ул, д 6 |
| | Дополнительные сведения о местоположении | — |
| 6 | Иные сведения | — |

1. Сведения о характерных точках контура

вид объекта недвижимости (здание, сооружение, объект незавершенного строительства)

кадастровый номер (обозначение) 43:05:330701:585

Зона № 3

| Номер контура | Номера характерных точек контура | Существующие | | | Уточненные | | | Метод определения координат | Средняя квадратическая погрешность определения координат характерной точки (Mt), м | Формулы, примененные для расчета средней квадратической погрешности определения координат характерной точки (Mt), м |
|---------------|----------------------------------|---------------|---|------|---------------|--------------|------|---|--|---|
| | | координаты, м | | R, м | координаты, м | | R, м | | | |
| | | X | Y | | X | Y | | | | |
| 1 | 2 | 3 | 4 | 5 | 6 | 7 | 8 | 9 | 10 | 11 |
| — | н230670 | — | — | — | 668 617,28 | 3 175 695,76 | — | Метод спутниковых геодезических измерений (определений) | 0,10 | — |
| | н230680 | — | — | — | 668 608,49 | 3 175 701,86 | — | | | |
| | н230690 | — | — | — | 668 604,26 | 3 175 695,76 | — | | | |

| 1 | 2 | 3 | 4 | 5 | 6 | 7 | 8 | 9 | 10 | 11 |
|---|---------|---|---|---|------------|--------------|---|---|------|----|
| — | н230700 | — | — | — | 668 612,52 | 3 175 689,60 | — | Метод спутниковых геодезических измерений (определений) | 0,10 | — |
| | н230670 | — | — | — | 668 617,28 | 3 175 695,76 | — | | | |

2. Характеристики здания, сооружения, объекта незавершенного строительства с кадастровым номером (обозначением) 43:05:330701:585

| № п/п | Наименование характеристики | Значение характеристики |
|-------|--|--|
| 1 | 2 | 3 |
| 1 | Вид объекта недвижимости | Здание |
| 2 | Ранее присвоенный государственный учетный номер здания, сооружения, объекта незавершенного строительства (кадастровый, инвентарный или условный номер) | — |
| 3 | Кадастровый номер земельного участка (земельных участков), в границах которого (которых) расположено здание, сооружение, объект незавершенного строительства | 43:05:330701:276 |
| 4 | Номер кадастрового квартала (кадастровых кварталов), в пределах которого (которых) расположено здание, сооружение, объекта незавершенного строительства | 43:05:330701 |
| 5 | Адрес здания, сооружения, объекта незавершенного строительства | — |
| | Местоположение здания, сооружения, объекта незавершенного строительства | Российская Федерация, Кировская область, Верхнекамский р-н, Кирс г, Большевиков ул, д 30 |
| | Дополнительные сведения о местоположении | — |
| 6 | Иные сведения | — |

1. Сведения о характерных точках контура

вид объекта недвижимости (здание, сооружение, объект незавершенного строительства)

кадастровый номер (обозначение) 43:05:330701:584

Зона № 3

| Номер контура | Номера характерных точек контура | Существующие | | | Уточненные | | | Метод определения координат | Средняя квадратическая погрешность определения координат характерной точки (Mt), м | Формулы, примененные для расчета средней квадратической погрешности определения координат характерной точки (Mt), м |
|---------------|----------------------------------|---------------|---|------|---------------|--------------|------|---|--|---|
| | | координаты, м | | R, м | координаты, м | | R, м | | | |
| | | X | Y | | X | Y | | | | |
| 1 | 2 | 3 | 4 | 5 | 6 | 7 | 8 | 9 | 10 | 11 |
| — | н230590 | — | — | — | 668 557,00 | 3 175 617,40 | — | Метод спутниковых геодезических измерений (определений) | 0,10 | — |
| | н230600 | — | — | — | 668 550,15 | 3 175 622,22 | — | | | |
| | н230610 | — | — | — | 668 545,74 | 3 175 616,71 | — | | | |
| | н230620 | — | — | — | 668 552,38 | 3 175 611,40 | — | | | |
| | н230590 | — | — | — | 668 557,00 | 3 175 617,40 | — | | | |

2. Характеристики здания, сооружения, объекта незавершенного строительства с кадастровым номером (обозначением) 43:05:330701:584

| № п/п | Наименование характеристики | Значение характеристики |
|-------|--|-------------------------|
| 1 | 2 | 3 |
| 1 | Вид объекта недвижимости | Здание |
| 2 | Ранее присвоенный государственный учетный номер здания, сооружения, объекта незавершенного строительства (кадастровый, инвентарный или условный номер) | — |

| 1 | 2 | 3 |
|---|--|--|
| 3 | Кадастровый номер земельного участка (земельных участков), в границах которого (которых) расположено здание, сооружение, объект незавершенного строительства | 43:05:330701:1038 |
| 4 | Номер кадастрового квартала (кадастровых кварталов), в пределах которого (которых) расположено здание, сооружение, объекта незавершенного строительства | 43:05:330701 |
| 5 | Адрес здания, сооружения, объекта незавершенного строительства | 612820, Российская Федерация, Кировская область, Верхнекамский р-н, Кирс г, Большевиков ул, д 26 |
| | Местоположение здания, сооружения, объекта незавершенного строительства | — |
| | Дополнительные сведения о местоположении | — |
| 6 | Иные сведения | — |

1. Сведения о характерных точках контура

вид объекта недвижимости (здание, сооружение, объект незавершенного строительства)

кадастровый номер (обозначение) 43:05:330701:581

Зона № 3

| Номер контура | Номера характерных точек контура | Существующие | | | Уточненные | | | Метод определения координат | Средняя квадратическая погрешность определения координат характерной точки (Mt), м | Формулы, примененные для расчета средней квадратической погрешности определения координат характерной точки (Mt), м |
|---------------|----------------------------------|---------------|---|------|---------------|--------------|------|---|--|---|
| | | координаты, м | | R, м | координаты, м | | R, м | | | |
| | | X | Y | | X | Y | | | | |
| 1 | 2 | 3 | 4 | 5 | 6 | 7 | 8 | 9 | 10 | 11 |
| — | н230470 | — | — | — | 668 448,64 | 3 175 471,50 | — | Метод спутниковых геодезических измерений (определений) | 0,10 | — |
| | н230480 | — | — | — | 668 466,89 | 3 175 495,30 | — | | | |
| | н230490 | — | — | — | 668 460,88 | 3 175 499,90 | — | | | |

| 1 | 2 | 3 | 4 | 5 | 6 | 7 | 8 | 9 | 10 | 11 |
|---|---------|---|---|---|------------|--------------|---|---|------|----|
| — | н230500 | — | — | — | 668 442,63 | 3 175 476,10 | — | Метод спутниковых геодезических измерений (определений) | 0,10 | — |
| | н230470 | — | — | — | 668 448,64 | 3 175 471,50 | — | | | |

2. Характеристики здания, сооружения, объекта незавершенного строительства с кадастровым номером (обозначением) 43:05:330701:581

| № п/п | Наименование характеристики | Значение характеристики |
|-------|--|--|
| 1 | 2 | 3 |
| 1 | Вид объекта недвижимости | Здание |
| 2 | Ранее присвоенный государственный учетный номер здания, сооружения, объекта незавершенного строительства (кадастровый, инвентарный или условный номер) | — |
| 3 | Кадастровый номер земельного участка (земельных участков), в границах которого (которых) расположено здание, сооружение, объект незавершенного строительства | — |
| 4 | Номер кадастрового квартала (кадастровых кварталов), в пределах которого (которых) расположено здание, сооружение, объекта незавершенного строительства | 43:05:330701 |
| 5 | Адрес здания, сооружения, объекта незавершенного строительства | — |
| | Местоположение здания, сооружения, объекта незавершенного строительства | Российская Федерация, Кировская область, Верхнекамский р-н, Кирс г, Большевиков ул, д 20 |
| | Дополнительные сведения о местоположении | — |
| 6 | Иные сведения | — |

| I. Сведения о характерных точках контура | | | | | | | | | | |
|--|----------------------------------|---------------|---|------|---------------|--------------|------|---|--|---|
| вид объекта недвижимости (здание, сооружение, объект незавершенного строительства) | | | | | | | | | | |
| кадастровый номер (обозначение) 43:05:330701:580 | | | | | | | | | | |
| Зона № 3 | | | | | | | | | | |
| Номер контура | Номера характерных точек контура | Существующие | | | Уточненные | | | Метод определения координат | Средняя квадратическая погрешность определения координат характерной точки (Mt), м | Формулы, примененные для расчета средней квадратической погрешности определения координат характерной точки (Mt), м |
| | | координаты, м | | R, м | координаты, м | | R, м | | | |
| | | X | Y | | X | Y | | | | |
| 1 | 2 | 3 | 4 | 5 | 6 | 7 | 8 | 9 | 10 | 11 |
| — | н230880 | — | — | — | 668 439,85 | 3 175 409,35 | — | Метод спутниковых геодезических измерений (определений) | 0,10 | — |
| | н230890 | — | — | — | 668 442,54 | 3 175 412,39 | — | | | |
| | н230900 | — | — | — | 668 446,60 | 3 175 409,35 | — | | | |
| | н230910 | — | — | — | 668 450,83 | 3 175 415,00 | — | | | |
| | н230920 | — | — | — | 668 446,52 | 3 175 418,23 | — | | | |
| | н230930 | — | — | — | 668 451,29 | 3 175 424,59 | — | | | |
| | н230940 | — | — | — | 668 455,73 | 3 175 421,26 | — | | | |
| | н230950 | — | — | — | 668 459,50 | 3 175 426,28 | — | | | |

| 1 | 2 | 3 | 4 | 5 | 6 | 7 | 8 | 9 | 10 | 11 |
|---|---------|---|---|---|------------|--------------|---|---|------|----|
| — | н230960 | — | — | — | 668 455,96 | 3 175 428,93 | — | Метод спутниковых геодезических измерений (определений) | 0,10 | — |
| | н230970 | — | — | — | 668 458,73 | 3 175 432,62 | — | | | |
| | н230980 | — | — | — | 668 452,77 | 3 175 437,09 | — | | | |
| | н230990 | — | — | — | 668 434,31 | 3 175 414,24 | — | | | |
| | н230880 | — | — | — | 668 439,85 | 3 175 409,35 | — | | | |

2. Характеристики здания, сооружения, объекта незавершенного строительства с кадастровым номером (обозначением) 43:05:330701:580

| № п/п | Наименование характеристики | Значение характеристики |
|-------|--|--|
| 1 | 2 | 3 |
| 1 | Вид объекта недвижимости | Здание |
| 2 | Ранее присвоенный государственный учетный номер здания, сооружения, объекта незавершенного строительства (кадастровый, инвентарный или условный номер) | — |
| 3 | Кадастровый номер земельного участка (земельных участков), в границах которого (которых) расположено здание, сооружение, объект незавершенного строительства | — |
| 4 | Номер кадастрового квартала (кадастровых кварталов), в пределах которого (которых) расположено здание, сооружение, объекта незавершенного строительства | 43:05:330701 |
| 5 | Адрес здания, сооружения, объекта незавершенного строительства | — |
| | Местоположение здания, сооружения, объекта незавершенного строительства | Российская Федерация, Кировская область, Верхнекамский р-н, Кирс г, Большевиков ул, д 15 |
| | Дополнительные сведения о местоположении | — |
| 6 | Иные сведения | — |

| 1. Сведения о характерных точках контура | | | | | | | | | | |
|--|----------------------------------|---------------|---|------|---------------|--------------|------|---|--|---|
| вид объекта недвижимости (здание, сооружение, объект незавершенного строительства) | | | | | | | | | | |
| кадастровый номер (обозначение) 43:05:330701:578 | | | | | | | | | | |
| Зона № 3 | | | | | | | | | | |
| Номер контура | Номера характерных точек контура | Существующие | | | Уточненные | | | Метод определения координат | Средняя квадратическая погрешность определения координат характерной точки (Mt), м | Формулы, примененные для расчета средней квадратической погрешности определения координат характерной точки (Mt), м |
| | | координаты, м | | R, м | координаты, м | | R, м | | | |
| | | X | Y | | X | Y | | | | |
| 1 | 2 | 3 | 4 | 5 | 6 | 7 | 8 | 9 | 10 | 11 |
| — | н225070 | — | — | — | 668 406,81 | 3 175 368,72 | — | Метод спутниковых геодезических измерений (определений) | 0,10 | — |
| | н225080 | — | — | — | 668 401,32 | 3 175 373,78 | — | | | |
| | н225090 | — | — | — | 668 419,29 | 3 175 395,96 | — | | | |
| | н225100 | — | — | — | 668 425,08 | 3 175 391,26 | — | | | |
| | н225110 | — | — | — | 668 422,38 | 3 175 387,92 | — | | | |
| | н225120 | — | — | — | 668 425,62 | 3 175 385,30 | — | | | |
| | н225130 | — | — | — | 668 421,34 | 3 175 380,01 | — | | | |
| | н225140 | — | — | — | 668 418,09 | 3 175 382,64 | — | | | |

| 1 | 2 | 3 | 4 | 5 | 6 | 7 | 8 | 9 | 10 | 11 |
|---|---------|---|---|---|------------|--------------|---|---|------|----|
| — | н225150 | — | — | — | 668 413,07 | 3 175 376,44 | — | Метод спутниковых геодезических измерений (определений) | 0,10 | — |
| | н225160 | — | — | — | 668 416,97 | 3 175 373,28 | — | | | |
| | н225170 | — | — | — | 668 415,06 | 3 175 370,93 | — | | | |
| | н225180 | — | — | — | 668 416,11 | 3 175 370,09 | — | | | |
| | н225190 | — | — | — | 668 412,78 | 3 175 365,98 | — | | | |
| | н225200 | — | — | — | 668 407,92 | 3 175 369,92 | — | | | |
| | н225070 | — | — | — | 668 406,81 | 3 175 368,72 | — | | | |

2. Характеристики здания, сооружения, объекта незавершенного строительства с кадастровым номером (обозначением) 43:05:330701:578

| № п/п | Наименование характеристики | Значение характеристики |
|-------|--|-------------------------|
| 1 | 2 | 3 |
| 1 | Вид объекта недвижимости | Здание |
| 2 | Ранее присвоенный государственный учетный номер здания, сооружения, объекта незавершенного строительства (кадастровый, инвентарный или условный номер) | — |
| 3 | Кадастровый номер земельного участка (земельных участков), в границах которого (которых) расположено здание, сооружение, объект незавершенного строительства | 43:05:330701:1034 |
| 4 | Номер кадастрового квартала (кадастровых кварталов), в пределах которого (которых) расположено здание, сооружение, объекта незавершенного строительства | 43:05:330701 |

| | | |
|---|---|--|
| 1 | 2 | 3 |
| 5 | Адрес здания, сооружения, объекта незавершенного строительства | — |
| | Местоположение здания, сооружения, объекта незавершенного строительства | Российская Федерация, Кировская область, Верхнекамский р-н, Кирс г, Большевиков ул, д 13 |
| | Дополнительные сведения о местоположении | — |
| 6 | Иные сведения | — |

1. Сведения о характерных точках контура

вид объекта недвижимости (здание, сооружение, объект незавершенного строительства)

кадастровый номер (обозначение) 43:05:330701:577

Зона №

3

| Номер контура | Номера характерных точек контура | Существующие | | | Уточненные | | | Метод определения координат | Средняя квадратическая погрешность определения координат характерной точки (Mt), м | Формулы, примененные для расчета средней квадратической погрешности определения координат характерной точки (Mt), м |
|---------------|----------------------------------|---------------|---|------|---------------|--------------|------|---|--|---|
| | | координаты, м | | R, м | координаты, м | | R, м | | | |
| | | X | Y | | X | Y | | | | |
| 1 | 2 | 3 | 4 | 5 | 6 | 7 | 8 | 9 | 10 | 11 |
| — | н230830 | — | — | — | 668 372,33 | 3 175 325,28 | — | Метод спутниковых геодезических измерений (определений) | 0,10 | — |
| | н230840 | — | — | — | 668 374,69 | 3 175 328,11 | — | | | |
| | н230850 | — | — | — | 668 378,58 | 3 175 332,77 | — | | | |
| | н230860 | — | — | — | 668 372,33 | 3 175 337,99 | — | | | |
| | н230870 | — | — | — | 668 366,07 | 3 175 330,50 | — | | | |

| 1 | 2 | 3 | 4 | 5 | 6 | 7 | 8 | 9 | 10 | 11 |
|---|---------|---|---|---|------------|--------------|---|---|------|----|
| — | н230270 | — | — | — | 668 272,83 | 3 175 247,87 | — | Метод спутниковых геодезических измерений (определений) | 0,10 | — |
| | н230280 | — | — | — | 668 278,55 | 3 175 255,05 | — | | | |
| | н230290 | — | — | — | 668 270,44 | 3 175 261,51 | — | | | |
| | н230300 | — | — | — | 668 264,72 | 3 175 254,34 | — | | | |
| | н230270 | — | — | — | 668 272,83 | 3 175 247,87 | — | | | |

2. Характеристики здания, сооружения, объекта незавершенного строительства с кадастровым номером (обозначением) 43:05:330701:576

| № п/п | Наименование характеристики | Значение характеристики |
|-------|--|--|
| 1 | 2 | 3 |
| 1 | Вид объекта недвижимости | Здание |
| 2 | Ранее присвоенный государственный учетный номер здания, сооружения, объекта незавершенного строительства (кадастровый, инвентарный или условный номер) | — |
| 3 | Кадастровый номер земельного участка (земельных участков), в границах которого (которых) расположено здание, сооружение, объект незавершенного строительства | — |
| 4 | Номер кадастрового квартала (кадастровых кварталов), в пределах которого (которых) расположено здание, сооружение, объекта незавершенного строительства | 43:05:330701 |
| 5 | Адрес здания, сооружения, объекта незавершенного строительства | Российская Федерация, Кировская область, Верхнекамский р-н, Кирс г, Большевиков ул, д 10 |
| | Местоположение здания, сооружения, объекта незавершенного строительства | — |
| | Дополнительные сведения о местоположении | — |
| 6 | Иные сведения | — |

1. Сведения о характерных точках контура

вид объекта недвижимости (здание, сооружение, объект незавершенного строительства)

кадастровый номер (обозначение) 43:05:330701:575

Зона № 3

| Номер контура | Номера характерных точек контура | Существующие | | | Уточненные | | | Метод определения координат | Средняя квадратическая погрешность определения координат характерной точки (Mt), м | Формулы, примененные для расчета средней квадратической погрешности определения координат характерной точки (Mt), м |
|---------------|----------------------------------|---------------|---|------|---------------|--------------|------|---|--|---|
| | | координаты, м | | R, м | координаты, м | | R, м | | | |
| | | X | Y | | X | Y | | | | |
| 1 | 2 | 3 | 4 | 5 | 6 | 7 | 8 | 9 | 10 | 11 |
| — | н225930 | — | — | — | 667 431,55 | 3 175 538,86 | — | Метод спутниковых геодезических измерений (определений) | 0,10 | — |
| | н225940 | — | — | — | 667 426,08 | 3 175 542,79 | — | | | |
| | н225950 | — | — | — | 667 431,55 | 3 175 550,41 | — | | | |
| | н225960 | — | — | — | 667 437,03 | 3 175 546,48 | — | | | |
| | н225930 | — | — | — | 667 431,55 | 3 175 538,86 | — | | | |

2. Характеристики здания, сооружения, объекта незавершенного строительства с кадастровым номером (обозначением) 43:05:330701:575

| № п/п | Наименование характеристики | Значение характеристики |
|-------|--|-------------------------|
| 1 | 2 | 3 |
| 1 | Вид объекта недвижимости | Здание |
| 2 | Ранее присвоенный государственный учетный номер здания, сооружения, объекта незавершенного строительства (кадастровый, инвентарный или условный номер) | — |

| | | |
|---|--|--|
| 1 | 2 | 3 |
| 3 | Кадастровый номер земельного участка (земельных участков), в границах которого (которых) расположено здание, сооружение, объект незавершенного строительства | — |
| 4 | Номер кадастрового квартала (кадастровых кварталов), в пределах которого (которых) расположено здание, сооружение, объекта незавершенного строительства | 43:05:330701 |
| 5 | Адрес здания, сооружения, объекта незавершенного строительства | — |
| | Местоположение здания, сооружения, объекта незавершенного строительства | Российская Федерация, Кировская область, Верхнекамский р-н, Кирс г, Калинина ул, д 6 |
| | Дополнительные сведения о местоположении | — |
| 6 | Иные сведения | — |

1. Сведения о характерных точках контура

вид объекта недвижимости (здание, сооружение, объект незавершенного строительства)

кадастровый номер (обозначение) 43:05:330701:574

Зона № 3

| Номер контура | Номера характерных точек контура | Существующие | | | Уточненные | | | Метод определения координат | Средняя квадратическая погрешность определения координат характерной точки (Mt), м | Формулы, примененные для расчета средней квадратической погрешности определения координат характерной точки (Mt), м |
|---------------|----------------------------------|---------------|---|------|---------------|--------------|------|---|--|---|
| | | координаты, м | | R, м | координаты, м | | R, м | | | |
| | | X | Y | | X | Y | | | | |
| 1 | 2 | 3 | 4 | 5 | 6 | 7 | 8 | 9 | 10 | 11 |
| — | н22669О | — | — | — | 667 936,83 | 3 175 167,34 | — | Метод спутниковых геодезических измерений (определений) | 0,10 | — |
| | н22670О | — | — | — | 667 929,57 | 3 175 172,61 | — | | | |
| | н22671О | — | — | — | 667 932,64 | 3 175 176,84 | — | | | |

| 1 | 2 | 3 | 4 | 5 | 6 | 7 | 8 | 9 | 10 | 11 |
|---|---------|---|---|---|------------|--------------|---|---|------|----|
| — | н226720 | — | — | — | 667 940,11 | 3 175 171,86 | — | Метод спутниковых геодезических измерений (определений) | 0,10 | — |
| | н226690 | — | — | — | 667 936,83 | 3 175 167,34 | — | | | |

2. Характеристики здания, сооружения, объекта незавершенного строительства с кадастровым номером (обозначением) 43:05:330701:574

| № п/п | Наименование характеристики | Значение характеристики |
|-------|--|---|
| 1 | 2 | 3 |
| 1 | Вид объекта недвижимости | Здание |
| 2 | Ранее присвоенный государственный учетный номер здания, сооружения, объекта незавершенного строительства (кадастровый, инвентарный или условный номер) | — |
| 3 | Кадастровый номер земельного участка (земельных участков), в границах которого (которых) расположено здание, сооружение, объект незавершенного строительства | 43:05:330701:236 |
| 4 | Номер кадастрового квартала (кадастровых кварталов), в пределах которого (которых) расположено здание, сооружение, объекта незавершенного строительства | 43:05:330701 |
| 5 | Адрес здания, сооружения, объекта незавершенного строительства | — |
| | Местоположение здания, сооружения, объекта незавершенного строительства | Российская Федерация, Кировская область, Верхнекамский р-н, Кирс г, Калинина ул, д 50 |
| | Дополнительные сведения о местоположении | — |
| 6 | Иные сведения | — |

| 1. Сведения о характерных точках контура | | | | | | | | | | |
|--|----------------------------------|---------------|---|------|---------------|--------------|------|---|--|---|
| вид объекта недвижимости (здание, сооружение, объект незавершенного строительства) | | | | | | | | | | |
| кадастровый номер (обозначение) 43:05:330701:573 | | | | | | | | | | |
| Зона № 3 | | | | | | | | | | |
| Номер контура | Номера характерных точек контура | Существующие | | | Уточненные | | | Метод определения координат | Средняя квадратическая погрешность определения координат характерной точки (Mt), м | Формулы, примененные для расчета средней квадратической погрешности определения координат характерной точки (Mt), м |
| | | координаты, м | | R, м | координаты, м | | R, м | | | |
| | | X | Y | | X | Y | | | | |
| 1 | 2 | 3 | 4 | 5 | 6 | 7 | 8 | 9 | 10 | 11 |
| — | н226470 | — | — | — | 667 870,41 | 3 175 212,61 | — | Метод спутниковых геодезических измерений (определений) | 0,10 | — |
| | н226480 | — | — | — | 667 861,77 | 3 175 218,95 | — | | | |
| | н226490 | — | — | — | 667 866,33 | 3 175 225,17 | — | | | |
| | н226500 | — | — | — | 667 867,49 | 3 175 224,33 | — | | | |
| | н226510 | — | — | — | 667 871,85 | 3 175 230,28 | — | | | |
| | н226520 | — | — | — | 667 875,00 | 3 175 227,97 | — | | | |
| | н226530 | — | — | — | 667 870,62 | 3 175 222,00 | — | | | |
| | н226540 | — | — | — | 667 874,96 | 3 175 218,82 | — | | | |

| 1 | 2 | 3 | 4 | 5 | 6 | 7 | 8 | 9 | 10 | 11 |
|---|---------|---|---|---|------------|--------------|---|---|------|----|
| — | н226410 | — | — | — | 667 832,80 | 3 175 239,44 | — | Метод спутниковых геодезических измерений (определений) | 0,10 | — |
| | н226420 | — | — | — | 667 836,86 | 3 175 245,25 | — | | | |
| | н226410 | — | — | — | 667 828,81 | 3 175 250,87 | — | | | |
| | н226410 | — | — | — | 667 824,75 | 3 175 245,07 | — | | | |
| | н226410 | — | — | — | 667 832,80 | 3 175 239,44 | — | | | |

2. Характеристики здания, сооружения, объекта незавершенного строительства с кадастровым номером (обозначением) 43:05:330701:572

| № п/п | Наименование характеристики | Значение характеристики |
|-------|--|---|
| 1 | 2 | 3 |
| 1 | Вид объекта недвижимости | Здание |
| 2 | Ранее присвоенный государственный учетный номер здания, сооружения, объекта незавершенного строительства (кадастровый, инвентарный или условный номер) | — |
| 3 | Кадастровый номер земельного участка (земельных участков), в границах которого (которых) расположено здание, сооружение, объект незавершенного строительства | 43:05:330701:21 |
| 4 | Номер кадастрового квартала (кадастровых кварталов), в пределах которого (которых) расположено здание, сооружение, объекта незавершенного строительства | 43:05:330701 |
| 5 | Адрес здания, сооружения, объекта незавершенного строительства | — |
| | Местоположение здания, сооружения, объекта незавершенного строительства | Российская Федерация, Кировская область, Верхнекамский р-н, Кирс г, Калинина ул, д 40 |
| | Дополнительные сведения о местоположении | — |
| 6 | Иные сведения | — |

1. Сведения о характерных точках контура

вид объекта недвижимости (здание, сооружение, объект незавершенного строительства)

кадастровый номер (обозначение) 43:05:330701:571

Зона № 3

| Номер контура | Номера характерных точек контура | Существующие | | | Уточненные | | | Метод определения координат | Средняя квадратическая погрешность определения координат характерной точки (Mt), м | Формулы, примененные для расчета средней квадратической погрешности определения координат характерной точки (Mt), м |
|---------------|----------------------------------|---------------|---|------|---------------|--------------|------|---|--|---|
| | | координаты, м | | R, м | координаты, м | | R, м | | | |
| | | X | Y | | X | Y | | | | |
| 1 | 2 | 3 | 4 | 5 | 6 | 7 | 8 | 9 | 10 | 11 |
| — | н226290 | — | — | — | 667 786,27 | 3 175 274,31 | — | Метод спутниковых геодезических измерений (определений) | 0,10 | — |
| | н226300 | — | — | — | 667 791,79 | 3 175 282,29 | — | | | |
| | н226310 | — | — | — | 667 787,05 | 3 175 285,56 | — | | | |
| | н226320 | — | — | — | 667 781,54 | 3 175 277,58 | — | | | |
| | н226290 | — | — | — | 667 786,27 | 3 175 274,31 | — | | | |

2. Характеристики здания, сооружения, объекта незавершенного строительства с кадастровым номером (обозначением) 43:05:330701:571

| № п/п | Наименование характеристики | Значение характеристики |
|-------|--|-------------------------|
| 1 | 2 | 3 |
| 1 | Вид объекта недвижимости | Здание |
| 2 | Ранее присвоенный государственный учетный номер здания, сооружения, объекта незавершенного строительства (кадастровый, инвентарный или условный номер) | — |

| 1 | 2 | 3 |
|---|--|---|
| 3 | Кадастровый номер земельного участка (земельных участков), в границах которого (которых) расположено здание, сооружение, объект незавершенного строительства | 43:05:330701:127 |
| 4 | Номер кадастрового квартала (кадастровых кварталов), в пределах которого (которых) расположено здание, сооружение, объекта незавершенного строительства | 43:05:330701 |
| 5 | Адрес здания, сооружения, объекта незавершенного строительства | — |
| | Местоположение здания, сооружения, объекта незавершенного строительства | Российская Федерация, Кировская область, Верхнекамский р-н, Кирс г, Калинина ул, д 36 |
| | Дополнительные сведения о местоположении | — |
| 6 | Иные сведения | — |

1. Сведения о характерных точках контура

вид объекта недвижимости (здание, сооружение, объект незавершенного строительства)

кадастровый номер (обозначение) 43:05:330701:569

Зона № 3

| Номер контура | Номера характерных точек контура | Существующие | | | Уточненные | | | Метод определения координат | Средняя квадратическая погрешность определения координат характерной точки (Mt), м | Формулы, примененные для расчета средней квадратической погрешности определения координат характерной точки (Mt), м |
|---------------|----------------------------------|---------------|---|------|---------------|--------------|------|---|--|---|
| | | координаты, м | | R, м | координаты, м | | R, м | | | |
| | | X | Y | | X | Y | | | | |
| 1 | 2 | 3 | 4 | 5 | 6 | 7 | 8 | 9 | 10 | 11 |
| — | н226250 | — | — | — | 667 714,03 | 3 175 328,29 | — | Метод спутниковых геодезических измерений (определений) | 0,10 | — |
| | н226260 | — | — | — | 667 720,45 | 3 175 336,56 | — | | | |
| | н226270 | — | — | — | 667 714,67 | 3 175 341,05 | — | | | |

| 1 | 2 | 3 | 4 | 5 | 6 | 7 | 8 | 9 | 10 | 11 |
|---|---------|---|---|---|------------|--------------|---|---|------|----|
| — | н226280 | — | — | — | 667 708,24 | 3 175 332,78 | — | Метод спутниковых геодезических измерений (определений) | 0,10 | — |
| | н226250 | — | — | — | 667 714,03 | 3 175 328,29 | — | | | |

2. Характеристики здания, сооружения, объекта незавершенного строительства с кадастровым номером (обозначением) 43:05:330701:569

| № п/п | Наименование характеристики | Значение характеристики |
|-------|--|---|
| 1 | 2 | 3 |
| 1 | Вид объекта недвижимости | Здание |
| 2 | Ранее присвоенный государственный учетный номер здания, сооружения, объекта незавершенного строительства (кадастровый, инвентарный или условный номер) | — |
| 3 | Кадастровый номер земельного участка (земельных участков), в границах которого (которых) расположено здание, сооружение, объект незавершенного строительства | — |
| 4 | Номер кадастрового квартала (кадастровых кварталов), в пределах которого (которых) расположено здание, сооружение, объекта незавершенного строительства | 43:05:330701 |
| 5 | Адрес здания, сооружения, объекта незавершенного строительства | — |
| | Местоположение здания, сооружения, объекта незавершенного строительства | Российская Федерация, Кировская область, Верхнекамский р-н, Кирс г, Калинина ул, д 32 |
| | Дополнительные сведения о местоположении | — |
| 6 | Иные сведения | — |

| 1. Сведения о характерных точках контура | | | | | | | | | | |
|--|----------------------------------|---------------|---|------|---------------|--------------|------|---|--|---|
| вид объекта недвижимости (здание, сооружение, объект незавершенного строительства) | | | | | | | | | | |
| кадастровый номер (обозначение) 43:05:330701:567 | | | | | | | | | | |
| Зона № 3 | | | | | | | | | | |
| Номер контура | Номера характерных точек контура | Существующие | | | Уточненные | | | Метод определения координат | Средняя квадратическая погрешность определения координат характерной точки (Mt), м | Формулы, примененные для расчета средней квадратической погрешности определения координат характерной точки (Mt), м |
| | | координаты, м | | R, м | координаты, м | | R, м | | | |
| | | X | Y | | X | Y | | | | |
| 1 | 2 | 3 | 4 | 5 | 6 | 7 | 8 | 9 | 10 | 11 |
| — | н22601О | — | — | — | 667 489,01 | 3 175 496,98 | — | Метод спутниковых геодезических измерений (определений) | 0,10 | — |
| | н22602О | — | — | — | 667 493,94 | 3 175 503,53 | — | | | |
| | н22603О | — | — | — | 667 487,99 | 3 175 508,02 | — | | | |
| | н22604О | — | — | — | 667 487,53 | 3 175 507,42 | — | | | |
| | н22605О | — | — | — | 667 486,06 | 3 175 508,53 | — | | | |
| | н22606О | — | — | — | 667 481,82 | 3 175 502,90 | — | | | |
| | н22607О | — | — | — | 667 483,29 | 3 175 501,79 | — | | | |
| | н22608О | — | — | — | 667 482,90 | 3 175 501,27 | — | | | |

| 1 | 2 | 3 | 4 | 5 | 6 | 7 | 8 | 9 | 10 | 11 |
|---|---------|---|---|---|------------|--------------|---|---|------|----|
| — | н224750 | — | — | — | 667 754,91 | 3 175 863,91 | — | Метод спутниковых геодезических измерений (определений) | 0,10 | — |
| | н224760 | — | — | — | 667 757,97 | 3 175 870,82 | — | | | |
| | н224770 | — | — | — | 667 748,06 | 3 175 875,21 | — | | | |
| | н224780 | — | — | — | 667 745,28 | 3 175 868,18 | — | | | |
| | н224750 | — | — | — | 667 754,91 | 3 175 863,91 | — | | | |

2. Характеристики здания, сооружения, объекта незавершенного строительства с кадастровым номером (обозначением) 43:05:330701:566

| № п/п | Наименование характеристики | Значение характеристики |
|-------|--|---|
| 1 | 2 | 3 |
| 1 | Вид объекта недвижимости | Здание |
| 2 | Ранее присвоенный государственный учетный номер здания, сооружения, объекта незавершенного строительства (кадастровый, инвентарный или условный номер) | — |
| 3 | Кадастровый номер земельного участка (земельных участков), в границах которого (которых) расположено здание, сооружение, объект незавершенного строительства | — |
| 4 | Номер кадастрового квартала (кадастровых кварталов), в пределах которого (которых) расположено здание, сооружение, объекта незавершенного строительства | 43:05:330701 |
| 5 | Адрес здания, сооружения, объекта незавершенного строительства | — |
| | Местоположение здания, сооружения, объекта незавершенного строительства | Российская Федерация, Кировская область, Верхнекамский р-н, Кирс г, Запрудная ул, д 4 |
| | Дополнительные сведения о местоположении | — |
| 6 | Иные сведения | — |

1. Сведения о характерных точках контура

вид объекта недвижимости (здание, сооружение, объект незавершенного строительства)

кадастровый номер (обозначение) 43:05:330701:565

Зона № 3

| Номер контура | Номера характерных точек контура | Существующие | | | Уточненные | | | Метод определения координат | Средняя квадратическая погрешность определения координат характерной точки (Mt), м | Формулы, примененные для расчета средней квадратической погрешности определения координат характерной точки (Mt), м |
|---------------|----------------------------------|---------------|---|------|---------------|--------------|------|---|--|---|
| | | координаты, м | | R, м | координаты, м | | R, м | | | |
| | | X | Y | | X | Y | | | | |
| 1 | 2 | 3 | 4 | 5 | 6 | 7 | 8 | 9 | 10 | 11 |
| — | н229100 | — | — | — | 668 175,93 | 3 175 552,01 | — | Метод спутниковых геодезических измерений (определений) | 0,10 | — |
| | н229110 | — | — | — | 668 181,80 | 3 175 561,32 | — | | | |
| | н229120 | — | — | — | 668 169,92 | 3 175 568,81 | — | | | |
| | н229130 | — | — | — | 668 164,05 | 3 175 559,50 | — | | | |
| | н229100 | — | — | — | 668 175,93 | 3 175 552,01 | — | | | |

2. Характеристики здания, сооружения, объекта незавершенного строительства с кадастровым номером (обозначением) 43:05:330701:565

| № п/п | Наименование характеристики | Значение характеристики |
|-------|--|-------------------------|
| 1 | 2 | 3 |
| 1 | Вид объекта недвижимости | Здание |
| 2 | Ранее присвоенный государственный учетный номер здания, сооружения, объекта незавершенного строительства (кадастровый, инвентарный или условный номер) | — |

| 1 | 2 | 3 |
|---|--|--|
| 3 | Кадастровый номер земельного участка (земельных участков), в границах которого (которых) расположено здание, сооружение, объект незавершенного строительства | — |
| 4 | Номер кадастрового квартала (кадастровых кварталов), в пределах которого (которых) расположено здание, сооружение, объекта незавершенного строительства | 43:05:330701 |
| 5 | Адрес здания, сооружения, объекта незавершенного строительства | Российская Федерация, Кировская область, Верхнекамский р-н, Кирс г, Запрудная ул, д 31 |
| | Местоположение здания, сооружения, объекта незавершенного строительства | — |
| | Дополнительные сведения о местоположении | — |
| 6 | Иные сведения | — |

1. Сведения о характерных точках контура

вид объекта недвижимости (здание, сооружение, объект незавершенного строительства)

кадастровый номер (обозначение) 43:05:330701:564

Зона № 3

| Номер контура | Номера характерных точек контура | Существующие | | | Уточненные | | | Метод определения координат | Средняя квадратическая погрешность определения координат характерной точки (Mt), м | Формулы, примененные для расчета средней квадратической погрешности определения координат характерной точки (Mt), м |
|---------------|----------------------------------|---------------|---|------|---------------|--------------|------|---|--|---|
| | | координаты, м | | R, м | координаты, м | | R, м | | | |
| | | X | Y | | X | Y | | | | |
| 1 | 2 | 3 | 4 | 5 | 6 | 7 | 8 | 9 | 10 | 11 |
| — | н224830 | — | — | — | 668 140,67 | 3 175 600,45 | — | Метод спутниковых геодезических измерений (определений) | 0,10 | — |
| | н224840 | — | — | — | 668 142,84 | 3 175 603,14 | — | | | |
| | н224850 | — | — | — | 668 143,73 | 3 175 602,42 | — | | | |

| 1 | 2 | 3 | 4 | 5 | 6 | 7 | 8 | 9 | 10 | 11 |
|---|---------|---|---|---|------------|--------------|---|---|------|----|
| — | н224860 | — | — | — | 668 148,31 | 3 175 608,10 | — | Метод спутниковых геодезических измерений (определений) | 0,10 | — |
| | н224870 | — | — | — | 668 141,31 | 3 175 613,75 | — | | | |
| | н224880 | — | — | — | 668 134,81 | 3 175 604,75 | — | | | |
| | н224830 | — | — | — | 668 140,67 | 3 175 600,45 | — | | | |

2. Характеристики здания, сооружения, объекта незавершенного строительства с кадастровым номером (обозначением) 43:05:330701:564

| № п/п | Наименование характеристики | Значение характеристики |
|-------|--|--|
| 1 | 2 | 3 |
| 1 | Вид объекта недвижимости | Здание |
| 2 | Ранее присвоенный государственный учетный номер здания, сооружения, объекта незавершенного строительства (кадастровый, инвентарный или условный номер) | — |
| 3 | Кадастровый номер земельного участка (земельных участков), в границах которого (которых) расположено здание, сооружение, объект незавершенного строительства | 43:05:330701:1068 |
| 4 | Номер кадастрового квартала (кадастровых кварталов), в пределах которого (которых) расположено здание, сооружение, объекта незавершенного строительства | 43:05:330701 |
| 5 | Адрес здания, сооружения, объекта незавершенного строительства | — |
| | Местоположение здания, сооружения, объекта незавершенного строительства | Российская Федерация, Кировская область, Верхнекамский р-н, Кирс г, Запрудная ул, д 29 |
| | Дополнительные сведения о местоположении | — |
| 6 | Иные сведения | — |

1. Сведения о характерных точках контура

вид объекта недвижимости (здание, сооружение, объект незавершенного строительства)

кадастровый номер (обозначение) 43:05:330701:563

Зона № 3

| Номер контура | Номера характерных точек контура | Существующие | | | Уточненные | | | Метод определения координат | Средняя квадратическая погрешность определения координат характерной точки (Mt), м | Формулы, примененные для расчета средней квадратической погрешности определения координат характерной точки (Mt), м |
|---------------|----------------------------------|---------------|---|------|---------------|--------------|------|---|--|---|
| | | координаты, м | | R, м | координаты, м | | R, м | | | |
| | | X | Y | | X | Y | | | | |
| 1 | 2 | 3 | 4 | 5 | 6 | 7 | 8 | 9 | 10 | 11 |
| — | н224630 | — | — | — | 667 931,97 | 3 175 785,85 | — | Метод спутниковых геодезических измерений (определений) | 0,10 | — |
| | н224640 | — | — | — | 667 935,38 | 3 175 793,96 | — | | | |
| | н224650 | — | — | — | 667 927,94 | 3 175 797,08 | — | | | |
| | н224660 | — | — | — | 667 926,31 | 3 175 793,22 | — | | | |
| | н224670 | — | — | — | 667 927,95 | 3 175 792,53 | — | | | |
| | н224680 | — | — | — | 667 926,19 | 3 175 788,36 | — | | | |
| | н224630 | — | — | — | 667 931,97 | 3 175 785,85 | — | | | |

2. Характеристики здания, сооружения, объекта незавершенного строительства с кадастровым номером (обозначением) 43:05:330701:563

| № п/п | Наименование характеристики | Значение характеристики |
|-------|-----------------------------|-------------------------|
| 1 | 2 | 3 |
| | | |

| 1 | 2 | 3 |
|---|--|--|
| 1 | Вид объекта недвижимости | Здание |
| 2 | Ранее присвоенный государственный учетный номер здания, сооружения, объекта незавершенного строительства (кадастровый, инвентарный или условный номер) | — |
| 3 | Кадастровый номер земельного участка (земельных участков), в границах которого (которых) расположено здание, сооружение, объект незавершенного строительства | — |
| 4 | Номер кадастрового квартала (кадастровых кварталов), в пределах которого (которых) расположено здание, сооружение, объекта незавершенного строительства | 43:05:330701 |
| 5 | Адрес здания, сооружения, объекта незавершенного строительства | — |
| | Местоположение здания, сооружения, объекта незавершенного строительства | Российская Федерация, Кировская область, Верхнекамский р-н, Кирс г, Запрудная ул, д 16 |
| | Дополнительные сведения о местоположении | — |
| 6 | Иные сведения | — |

1. Сведения о характерных точках контура

вид объекта недвижимости (здание, сооружение, объект незавершенного строительства)

кадастровый номер (обозначение) 43:05:330701:562

Зона № 3

| Номер контура | Номера характерных точек контура | Существующие | | | Уточненные | | | Метод определения координат | Средняя квадратическая погрешность определения координат характерной точки (Mt), м | Формулы, примененные для расчета средней квадратической погрешности определения координат характерной точки (Mt), м |
|---------------|----------------------------------|---------------|---|------|---------------|--------------|------|---|--|---|
| | | координаты, м | | R, м | координаты, м | | R, м | | | |
| | | X | Y | | X | Y | | | | |
| 1 | 2 | 3 | 4 | 5 | 6 | 7 | 8 | 9 | 10 | 11 |
| — | н223340 | — | — | — | 667 878,68 | 3 175 781,08 | — | Метод спутниковых геодезических измерений (определений) | 0,10 | — |
| | н223350 | — | — | — | 667 881,41 | 3 175 787,70 | — | | | |

| 1 | 2 | 3 | 4 | 5 | 6 | 7 | 8 | 9 | 10 | 11 |
|---|---------|---|---|---|------------|--------------|---|---|------|----|
| — | н223360 | — | — | — | 667 873,06 | 3 175 791,15 | — | Метод спутниковых геодезических измерений (определений) | 0,10 | — |
| | н223370 | — | — | — | 667 870,33 | 3 175 784,53 | — | | | |
| | н223340 | — | — | — | 667 878,68 | 3 175 781,08 | — | | | |

2. Характеристики здания, сооружения, объекта незавершенного строительства с кадастровым номером (обозначением) 43:05:330701:562

| № п/п | Наименование характеристики | Значение характеристики |
|-------|--|--|
| 1 | 2 | 3 |
| 1 | Вид объекта недвижимости | Здание |
| 2 | Ранее присвоенный государственный учетный номер здания, сооружения, объекта незавершенного строительства (кадастровый, инвентарный или условный номер) | — |
| 3 | Кадастровый номер земельного участка (земельных участков), в границах которого (которых) расположено здание, сооружение, объект незавершенного строительства | — |
| 4 | Номер кадастрового квартала (кадастровых кварталов), в пределах которого (которых) расположено здание, сооружение, объекта незавершенного строительства | 43:05:330701 |
| 5 | Адрес здания, сооружения, объекта незавершенного строительства | — |
| | Местоположение здания, сооружения, объекта незавершенного строительства | Российская Федерация, Кировская область, Верхнекамский р-н, Кирс г, Запрудная ул, д 11 |
| | Дополнительные сведения о местоположении | — |
| 6 | Иные сведения | — |

1. Сведения о характерных точках контура

вид объекта недвижимости (здание, сооружение, объект незавершенного строительства)

кадастровый номер (обозначение) 43:05:330701:561

Зона № 3

| Номер контура | Номера характерных точек контура | Существующие | | | Уточненные | | | Метод определения координат | Средняя квадратическая погрешность определения координат характерной точки (Mt), м | Формулы, примененные для расчета средней квадратической погрешности определения координат характерной точки (Mt), м |
|---------------|----------------------------------|---------------|---|------|---------------|--------------|------|---|--|---|
| | | координаты, м | | R, м | координаты, м | | R, м | | | |
| | | X | Y | | X | Y | | | | |
| 1 | 2 | 3 | 4 | 5 | 6 | 7 | 8 | 9 | 10 | 11 |
| — | н225770 | — | — | — | 667 755,52 | 3 175 835,30 | — | Метод спутниковых геодезических измерений (определений) | 0,10 | — |
| | н225780 | — | — | — | 667 761,24 | 3 175 843,25 | — | | | |
| | н225790 | — | — | — | 667 767,57 | 3 175 838,70 | — | | | |
| | н225800 | — | — | — | 667 761,85 | 3 175 830,74 | — | | | |
| | н225770 | — | — | — | 667 755,52 | 3 175 835,30 | — | | | |

2. Характеристики здания, сооружения, объекта незавершенного строительства с кадастровым номером (обозначением) 43:05:330701:561

| № п/п | Наименование характеристики | Значение характеристики |
|-------|--|-------------------------|
| 1 | 2 | 3 |
| 1 | Вид объекта недвижимости | Здание |
| 2 | Ранее присвоенный государственный учетный номер здания, сооружения, объекта незавершенного строительства (кадастровый, инвентарный или условный номер) | — |

| 1 | 2 | 3 |
|---|--|--|
| 3 | Кадастровый номер земельного участка (земельных участков), в границах которого (которых) расположено здание, сооружение, объект незавершенного строительства | 43:05:330701:357 |
| 4 | Номер кадастрового квартала (кадастровых кварталов), в пределах которого (которых) расположено здание, сооружение, объекта незавершенного строительства | 43:05:330701 |
| 5 | Адрес здания, сооружения, объекта незавершенного строительства | — |
| | Местоположение здания, сооружения, объекта незавершенного строительства | Российская Федерация, Кировская область, Верхнекамский р-н, Кирс г, Чкалова ул, д 60 |
| | Дополнительные сведения о местоположении | — |
| 6 | Иные сведения | — |

1. Сведения о характерных точках контура

вид объекта недвижимости (здание, сооружение, объект незавершенного строительства)

кадастровый номер (обозначение) 43:05:330701:560

Зона № 3

| Номер контура | Номера характерных точек контура | Существующие | | | Уточненные | | | Метод определения координат | Средняя квадратическая погрешность определения координат характерной точки (Mt), м | Формулы, примененные для расчета средней квадратической погрешности определения координат характерной точки (Mt), м |
|---------------|----------------------------------|---------------|---|------|---------------|--------------|------|---|--|---|
| | | координаты, м | | R, м | координаты, м | | R, м | | | |
| | | X | Y | | X | Y | | | | |
| 1 | 2 | 3 | 4 | 5 | 6 | 7 | 8 | 9 | 10 | 11 |
| — | н223660 | — | — | — | 667 600,32 | 3 175 771,75 | — | Метод спутниковых геодезических измерений (определений) | 0,10 | — |
| | н223670 | — | — | — | 667 598,25 | 3 175 773,07 | — | | | |
| | н223680 | — | — | — | 667 595,25 | 3 175 768,37 | — | | | |

| 1 | 2 | 3 | 4 | 5 | 6 | 7 | 8 | 9 | 10 | 11 |
|---|---------|---|---|---|------------|--------------|---|---|------|----|
| — | н223690 | — | — | — | 667 592,43 | 3 175 770,18 | — | Метод спутниковых геодезических измерений (определений) | 0,10 | — |
| | н223700 | — | — | — | 667 599,27 | 3 175 781,70 | — | | | |
| | н223710 | — | — | — | 667 604,34 | 3 175 778,02 | — | | | |
| | н223660 | — | — | — | 667 600,32 | 3 175 771,75 | — | | | |

2. Характеристики здания, сооружения, объекта незавершенного строительства с кадастровым номером (обозначением) 43:05:330701:560

| № п/п | Наименование характеристики | Значение характеристики |
|-------|--|---|
| 1 | 2 | 3 |
| 1 | Вид объекта недвижимости | Здание |
| 2 | Ранее присвоенный государственный учетный номер здания, сооружения, объекта незавершенного строительства (кадастровый, инвентарный или условный номер) | — |
| 3 | Кадастровый номер земельного участка (земельных участков), в границах которого (которых) расположено здание, сооружение, объект незавершенного строительства | — |
| 4 | Номер кадастрового квартала (кадастровых кварталов), в пределах которого (которых) расположено здание, сооружение, объекта незавершенного строительства | 43:05:330701 |
| 5 | Адрес здания, сооружения, объекта незавершенного строительства | — |
| | Местоположение здания, сооружения, объекта незавершенного строительства | Российская Федерация, Кировская область, Верхнекамский р-н, Кирс г, Димитрова ул, д 9 |
| | Дополнительные сведения о местоположении | — |
| 6 | Иные сведения | — |

1. Сведения о характерных точках контура

вид объекта недвижимости (здание, сооружение, объект незавершенного строительства)

кадастровый номер (обозначение) 43:05:330701:557

Зона № 3

| Номер контура | Номера характерных точек контура | Существующие | | | Уточненные | | | Метод определения координат | Средняя квадратическая погрешность определения координат характерной точки (Mt), м | Формулы, примененные для расчета средней квадратической погрешности определения координат характерной точки (Mt), м |
|---------------|----------------------------------|---------------|---|------|---------------|--------------|------|---|--|---|
| | | координаты, м | | R, м | координаты, м | | R, м | | | |
| | | X | Y | | X | Y | | | | |
| 1 | 2 | 3 | 4 | 5 | 6 | 7 | 8 | 9 | 10 | 11 |
| — | н222640 | — | — | — | 668 128,49 | 3 175 412,33 | — | Метод спутниковых геодезических измерений (определений) | 0,10 | — |
| | н222650 | — | — | — | 668 132,33 | 3 175 418,55 | — | | | |
| | н222660 | — | — | — | 668 139,50 | 3 175 414,13 | — | | | |
| | н222670 | — | — | — | 668 135,66 | 3 175 407,90 | — | | | |
| | н222640 | — | — | — | 668 128,49 | 3 175 412,33 | — | | | |

2. Характеристики здания, сооружения, объекта незавершенного строительства с кадастровым номером (обозначением) 43:05:330701:557

| № п/п | Наименование характеристики | Значение характеристики |
|-------|--|-------------------------|
| 1 | 2 | 3 |
| 1 | Вид объекта недвижимости | Здание |
| 2 | Ранее присвоенный государственный учетный номер здания, сооружения, объекта незавершенного строительства (кадастровый, инвентарный или условный номер) | — |

| 1 | 2 | 3 |
|---|--|--|
| 3 | Кадастровый номер земельного участка (земельных участков), в границах которого (которых) расположено здание, сооружение, объект незавершенного строительства | — |
| 4 | Номер кадастрового квартала (кадастровых кварталов), в пределах которого (которых) расположено здание, сооружение, объекта незавершенного строительства | 43:05:330701 |
| 5 | Адрес здания, сооружения, объекта незавершенного строительства | — |
| | Местоположение здания, сооружения, объекта незавершенного строительства | Российская Федерация, Кировская область, Верхнекамский р-н, Кирс г, Димитрова ул, д 41 |
| | Дополнительные сведения о местоположении | — |
| 6 | Иные сведения | — |

1. Сведения о характерных точках контура

вид объекта недвижимости (здание, сооружение, объект незавершенного строительства)

кадастровый номер (обозначение) 43:05:330701:556

Зона № 3

| Номер контура | Номера характерных точек контура | Существующие | | | Уточненные | | | Метод определения координат | Средняя квадратическая погрешность определения координат характерной точки (Mt), м | Формулы, примененные для расчета средней квадратической погрешности определения координат характерной точки (Mt), м |
|---------------|----------------------------------|---------------|---|------|---------------|--------------|------|---|--|---|
| | | координаты, м | | R, м | координаты, м | | R, м | | | |
| | | X | Y | | X | Y | | | | |
| 1 | 2 | 3 | 4 | 5 | 6 | 7 | 8 | 9 | 10 | 11 |
| — | н219470 | — | — | — | 668 003,89 | 3 175 525,08 | — | Метод спутниковых геодезических измерений (определений) | 0,10 | — |
| | н219480 | — | — | — | 667 997,02 | 3 175 528,74 | — | | | |
| | н219490 | — | — | — | 668 001,32 | 3 175 535,72 | — | | | |

| 1 | 2 | 3 | 4 | 5 | 6 | 7 | 8 | 9 | 10 | 11 |
|---|---------|---|---|---|------------|--------------|---|---|------|----|
| — | н219500 | — | — | — | 667 997,93 | 3 175 538,36 | — | Метод спутниковых геодезических измерений (определений) | 0,10 | — |
| | н219510 | — | — | — | 667 999,64 | 3 175 540,55 | — | | | |
| | н219520 | — | — | — | 667 998,53 | 3 175 541,41 | — | | | |
| | н219530 | — | — | — | 667 999,78 | 3 175 543,01 | — | | | |
| | н219540 | — | — | — | 668 000,81 | 3 175 542,20 | — | | | |
| | н219550 | — | — | — | 668 002,93 | 3 175 544,91 | — | | | |
| | н219560 | — | — | — | 668 012,26 | 3 175 538,66 | — | | | |
| | н219470 | — | — | — | 668 003,89 | 3 175 525,08 | — | | | |

2. Характеристики здания, сооружения, объекта незавершенного строительства с кадастровым номером (обозначением) 43:05:330701:556

| № п/п | Наименование характеристики | Значение характеристики |
|-------|--|-------------------------|
| 1 | 2 | 3 |
| 1 | Вид объекта недвижимости | Здание |
| 2 | Ранее присвоенный государственный учетный номер здания, сооружения, объекта незавершенного строительства (кадастровый, инвентарный или условный номер) | — |
| 3 | Кадастровый номер земельного участка (земельных участков), в границах которого (которых) расположено здание, сооружение, объект незавершенного строительства | 43:05:330701:448 |

| 1 | 2 | 3 |
|---|---|--|
| 4 | Номер кадастрового квартала (кадастровых кварталов), в пределах которого (которых) расположено здание, сооружение, объекта незавершенного строительства | 43:05:330701 |
| 5 | Адрес здания, сооружения, объекта незавершенного строительства | — |
| | Местоположение здания, сооружения, объекта незавершенного строительства | Российская Федерация, Кировская область, Верхнекамский р-н, Кирс г, Димитрова ул, д 38 |
| | Дополнительные сведения о местоположении | — |
| 6 | Иные сведения | — |

1. Сведения о характерных точках контура

вид объекта недвижимости (здание, сооружение, объект незавершенного строительства)

кадастровый номер (обозначение) 43:05:330701:555

Зона № 3

| Номер контура | Номера характерных точек контура | Существующие | | | Уточненные | | | Метод определения координат | Средняя квадратическая погрешность определения координат характерной точки (Mt), м | Формулы, примененные для расчета средней квадратической погрешности определения координат характерной точки (Mt), м |
|---------------|----------------------------------|---------------|---|------|---------------|--------------|------|---|--|---|
| | | координаты, м | | R, м | координаты, м | | R, м | | | |
| | | X | Y | | X | Y | | | | |
| 1 | 2 | 3 | 4 | 5 | 6 | 7 | 8 | 9 | 10 | 11 |
| — | н222760 | — | — | — | 667 965,93 | 3 175 548,27 | — | Метод спутниковых геодезических измерений (определений) | 0,10 | — |
| | н222770 | — | — | — | 667 971,93 | 3 175 557,22 | — | | | |
| | н222780 | — | — | — | 667 963,57 | 3 175 562,82 | — | | | |
| | н222790 | — | — | — | 667 960,00 | 3 175 557,50 | — | | | |

| 1 | 2 | 3 | 4 | 5 | 6 | 7 | 8 | 9 | 10 | 11 |
|---|---------|---|---|---|------------|--------------|---|---|------|----|
| — | н222800 | — | — | — | 667 961,36 | 3 175 556,59 | — | Метод спутниковых геодезических измерений (определений) | 0,10 | — |
| | н222810 | — | — | — | 667 958,93 | 3 175 552,97 | — | | | |
| | н222760 | — | — | — | 667 965,93 | 3 175 548,27 | — | | | |

2. Характеристики здания, сооружения, объекта незавершенного строительства с кадастровым номером (обозначением) 43:05:330701:555

| № п/п | Наименование характеристики | Значение характеристики |
|-------|--|--|
| 1 | 2 | 3 |
| 1 | Вид объекта недвижимости | Здание |
| 2 | Ранее присвоенный государственный учетный номер здания, сооружения, объекта незавершенного строительства (кадастровый, инвентарный или условный номер) | — |
| 3 | Кадастровый номер земельного участка (земельных участков), в границах которого (которых) расположено здание, сооружение, объект незавершенного строительства | 43:05:330701:1193 |
| 4 | Номер кадастрового квартала (кадастровых кварталов), в пределах которого (которых) расположено здание, сооружение, объекта незавершенного строительства | 43:05:330701 |
| 5 | Адрес здания, сооружения, объекта незавершенного строительства | — |
| | Местоположение здания, сооружения, объекта незавершенного строительства | Российская Федерация, Кировская область, Верхнекамский р-н, Кирс г, Димитрова ул, д 36 |
| | Дополнительные сведения о местоположении | — |
| 6 | Иные сведения | — |

1. Сведения о характерных точках контура

вид объекта недвижимости (здание, сооружение, объект незавершенного строительства)

кадастровый номер (обозначение) 43:05:330701:554

Зона № 3

| Номер контура | Номера характерных точек контура | Существующие | | | Уточненные | | | Метод определения координат | Средняя квадратическая погрешность определения координат характерной точки (Mt), м | Формулы, примененные для расчета средней квадратической погрешности определения координат характерной точки (Mt), м |
|---------------|----------------------------------|---------------|---|------|---------------|--------------|------|---|--|---|
| | | координаты, м | | R, м | координаты, м | | R, м | | | |
| | | X | Y | | X | Y | | | | |
| 1 | 2 | 3 | 4 | 5 | 6 | 7 | 8 | 9 | 10 | 11 |
| — | н222820 | — | — | — | 667 947,71 | 3 175 560,03 | — | Метод спутниковых геодезических измерений (определений) | 0,10 | — |
| | н222830 | — | — | — | 667 952,79 | 3 175 567,84 | — | | | |
| | н222840 | — | — | — | 667 946,23 | 3 175 572,11 | — | | | |
| | н222850 | — | — | — | 667 941,01 | 3 175 564,39 | — | | | |
| | н222820 | — | — | — | 667 947,71 | 3 175 560,03 | — | | | |

2. Характеристики здания, сооружения, объекта незавершенного строительства с кадастровым номером (обозначением) 43:05:330701:554

| № п/п | Наименование характеристики | Значение характеристики |
|-------|--|-------------------------|
| 1 | 2 | 3 |
| 1 | Вид объекта недвижимости | Здание |
| 2 | Ранее присвоенный государственный учетный номер здания, сооружения, объекта незавершенного строительства (кадастровый, инвентарный или условный номер) | — |

| 1 | 2 | 3 |
|---|--|--|
| 3 | Кадастровый номер земельного участка (земельных участков), в границах которого (которых) расположено здание, сооружение, объект незавершенного строительства | 43:05:330701:1032 |
| 4 | Номер кадастрового квартала (кадастровых кварталов), в пределах которого (которых) расположено здание, сооружение, объекта незавершенного строительства | 43:05:330701 |
| 5 | Адрес здания, сооружения, объекта незавершенного строительства | — |
| | Местоположение здания, сооружения, объекта незавершенного строительства | Российская Федерация, Кировская область, Верхнекамский р-н, Кирс г, Димитрова ул, д 34 |
| | Дополнительные сведения о местоположении | — |
| 6 | Иные сведения | — |

1. Сведения о характерных точках контура

вид объекта недвижимости (здание, сооружение, объект незавершенного строительства)

кадастровый номер (обозначение) 43:05:330701:553

Зона № 3

| Номер контура | Номера характерных точек контура | Существующие | | | Уточненные | | | Метод определения координат | Средняя квадратическая погрешность определения координат характерной точки (Mt), м | Формулы, примененные для расчета средней квадратической погрешности определения координат характерной точки (Mt), м |
|---------------|----------------------------------|---------------|---|------|---------------|--------------|------|---|--|---|
| | | координаты, м | | R, м | координаты, м | | R, м | | | |
| | | X | Y | | X | Y | | | | |
| 1 | 2 | 3 | 4 | 5 | 6 | 7 | 8 | 9 | 10 | 11 |
| — | н222860 | — | — | — | 667 903,17 | 3 175 590,30 | — | Метод спутниковых геодезических измерений (определений) | 0,10 | — |
| | н222870 | — | — | — | 667 896,65 | 3 175 594,61 | — | | | |
| | н222880 | — | — | — | 667 901,97 | 3 175 602,12 | — | | | |

| 1 | 2 | 3 | 4 | 5 | 6 | 7 | 8 | 9 | 10 | 11 |
|---|---------|---|---|---|------------|--------------|---|---|------|----|
| — | н222890 | — | — | — | 667 908,23 | 3 175 597,97 | — | Метод спутниковых геодезических измерений (определений) | 0,10 | — |
| | н222860 | — | — | — | 667 903,17 | 3 175 590,30 | — | | | |

2. Характеристики здания, сооружения, объекта незавершенного строительства с кадастровым номером (обозначением) 43:05:330701:553

| № п/п | Наименование характеристики | Значение характеристики |
|-------|--|--|
| 1 | 2 | 3 |
| 1 | Вид объекта недвижимости | Здание |
| 2 | Ранее присвоенный государственный учетный номер здания, сооружения, объекта незавершенного строительства (кадастровый, инвентарный или условный номер) | — |
| 3 | Кадастровый номер земельного участка (земельных участков), в границах которого (которых) расположено здание, сооружение, объект незавершенного строительства | 43:05:330701:1205 |
| 4 | Номер кадастрового квартала (кадастровых кварталов), в пределах которого (которых) расположено здание, сооружение, объекта незавершенного строительства | 43:05:330701 |
| 5 | Адрес здания, сооружения, объекта незавершенного строительства | — |
| | Местоположение здания, сооружения, объекта незавершенного строительства | Российская Федерация, Кировская область, Верхнекамский р-н, Кирс г, Димитрова ул, д 30 |
| | Дополнительные сведения о местоположении | — |
| 6 | Иные сведения | — |

| 1. Сведения о характерных точках контура | | | | | | | | | | |
|--|----------------------------------|---------------|---|------|---------------|--------------|------|---|--|---|
| вид объекта недвижимости (здание, сооружение, объект незавершенного строительства) | | | | | | | | | | |
| кадастровый номер (обозначение) 43:05:330701:552 | | | | | | | | | | |
| Зона № 3 | | | | | | | | | | |
| Номер контура | Номера характерных точек контура | Существующие | | | Уточненные | | | Метод определения координат | Средняя квадратическая погрешность определения координат характерной точки (Mt), м | Формулы, примененные для расчета средней квадратической погрешности определения координат характерной точки (Mt), м |
| | | координаты, м | | R, м | координаты, м | | R, м | | | |
| | | X | Y | | X | Y | | | | |
| 1 | 2 | 3 | 4 | 5 | 6 | 7 | 8 | 9 | 10 | 11 |
| — | н223840 | — | — | — | 667 538,78 | 3 175 845,31 | — | Метод спутниковых геодезических измерений (определений) | 0,10 | — |
| | н223850 | — | — | — | 667 535,68 | 3 175 847,38 | — | | | |
| | н223860 | — | — | — | 667 535,22 | 3 175 846,70 | — | | | |
| | н223870 | — | — | — | 667 528,72 | 3 175 851,03 | — | | | |
| | н223880 | — | — | — | 667 534,36 | 3 175 859,50 | — | | | |
| | н223890 | — | — | — | 667 540,71 | 3 175 855,27 | — | | | |
| | н223900 | — | — | — | 667 540,26 | 3 175 854,59 | — | | | |
| | н223910 | — | — | — | 667 542,34 | 3 175 853,20 | — | | | |

| 1 | 2 | 3 | 4 | 5 | 6 | 7 | 8 | 9 | 10 | 11 |
|---|---------|---|---|---|------------|--------------|---|---|------|----|
| — | н22392О | — | — | — | 667 541,90 | 3 175 852,54 | — | Метод спутниковых геодезических измерений (определений) | 0,10 | — |
| | н22393О | — | — | — | 667 543,08 | 3 175 851,76 | — | | | |
| | н22384О | — | — | — | 667 538,78 | 3 175 845,31 | — | | | |

2. Характеристики здания, сооружения, объекта незавершенного строительства с кадастровым номером (обозначением) 43:05:330701:552

| № п/п | Наименование характеристики | Значение характеристики |
|-------|--|--|
| 1 | 2 | 3 |
| 1 | Вид объекта недвижимости | Здание |
| 2 | Ранее присвоенный государственный учетный номер здания, сооружения, объекта незавершенного строительства (кадастровый, инвентарный или условный номер) | — |
| 3 | Кадастровый номер земельного участка (земельных участков), в границах которого (которых) расположено здание, сооружение, объект незавершенного строительства | — |
| 4 | Номер кадастрового квартала (кадастровых кварталов), в пределах которого (которых) расположено здание, сооружение, объекта незавершенного строительства | 43:05:330701 |
| 5 | Адрес здания, сооружения, объекта незавершенного строительства | — |
| | Местоположение здания, сооружения, объекта незавершенного строительства | Российская Федерация, Кировская область, Верхнекамский р-н, Кирс г, Димитрова ул, д 2А |
| | Дополнительные сведения о местоположении | — |
| 6 | Иные сведения | — |

1. Сведения о характерных точках контура

вид объекта недвижимости (здание, сооружение, объект незавершенного строительства)

кадастровый номер (обозначение) 43:05:330701:551

Зона № 3

| Номер контура | Номера характерных точек контура | Существующие | | | Уточненные | | | Метод определения координат | Средняя квадратическая погрешность определения координат характерной точки (Mt), м | Формулы, примененные для расчета средней квадратической погрешности определения координат характерной точки (Mt), м |
|---------------|----------------------------------|---------------|---|------|---------------|--------------|------|---|--|---|
| | | координаты, м | | R, м | координаты, м | | R, м | | | |
| | | X | Y | | X | Y | | | | |
| 1 | 2 | 3 | 4 | 5 | 6 | 7 | 8 | 9 | 10 | 11 |
| — | н22302О | — | — | — | 667 796,20 | 3 175 631,46 | — | Метод спутниковых геодезических измерений (определений) | 0,10 | — |
| | н22303О | — | — | — | 667 802,67 | 3 175 640,25 | — | | | |
| | н22304О | — | — | — | 667 796,82 | 3 175 644,55 | — | | | |
| | н22305О | — | — | — | 667 790,36 | 3 175 635,76 | — | | | |
| | н22302О | — | — | — | 667 796,20 | 3 175 631,46 | — | | | |

2. Характеристики здания, сооружения, объекта незавершенного строительства с кадастровым номером (обозначением) 43:05:330701:551

| № п/п | Наименование характеристики | Значение характеристики |
|-------|--|-------------------------|
| 1 | 2 | 3 |
| 1 | Вид объекта недвижимости | Здание |
| 2 | Ранее присвоенный государственный учетный номер здания, сооружения, объекта незавершенного строительства (кадастровый, инвентарный или условный номер) | — |

| | | |
|---|--|--|
| 1 | 2 | 3 |
| 3 | Кадастровый номер земельного участка (земельных участков), в границах которого (которых) расположено здание, сооружение, объект незавершенного строительства | — |
| 4 | Номер кадастрового квартала (кадастровых кварталов), в пределах которого (которых) расположено здание, сооружение, объекта незавершенного строительства | 43:05:330701 |
| 5 | Адрес здания, сооружения, объекта незавершенного строительства | — |
| | Местоположение здания, сооружения, объекта незавершенного строительства | Российская Федерация, Кировская область, Верхнекамский р-н, Кирс г, Димитрова ул, д 21 |
| | Дополнительные сведения о местоположении | — |
| 6 | Иные сведения | — |

1. Сведения о характерных точках контура

вид объекта недвижимости (здание, сооружение, объект незавершенного строительства)

кадастровый номер (обозначение) 43:05:330701:550

Зона № 3

| Номер контура | Номера характерных точек контура | Существующие | | | Уточненные | | | Метод определения координат | Средняя квадратическая погрешность определения координат характерной точки (Mt), м | Формулы, примененные для расчета средней квадратической погрешности определения координат характерной точки (Mt), м |
|---------------|----------------------------------|---------------|---|------|---------------|--------------|------|---|--|---|
| | | координаты, м | | R, м | координаты, м | | R, м | | | |
| | | X | Y | | X | Y | | | | |
| 1 | 2 | 3 | 4 | 5 | 6 | 7 | 8 | 9 | 10 | 11 |
| — | н227140 | — | — | — | 667 822,44 | 3 175 697,32 | — | Метод спутниковых геодезических измерений (определений) | 0,10 | — |
| | н227220 | — | — | — | 667 821,10 | 3 175 698,13 | — | | | |
| | н227230 | — | — | — | 667 821,43 | 3 175 698,69 | — | | | |

| 1 | 2 | 3 | 4 | 5 | 6 | 7 | 8 | 9 | 10 | 11 |
|---|---------|---|---|---|------------|--------------|---|---|------|----|
| — | н227150 | — | — | — | 667 816,12 | 3 175 702,46 | — | Метод спутниковых геодезических измерений (определений) | 0,10 | — |
| | н227160 | — | — | — | 667 808,84 | 3 175 692,82 | — | | | |
| | н227170 | — | — | — | 667 809,62 | 3 175 692,25 | — | | | |
| | н227210 | — | — | — | 667 815,69 | 3 175 688,13 | — | | | |
| | н227140 | — | — | — | 667 822,44 | 3 175 697,32 | — | | | |

2. Характеристики здания, сооружения, объекта незавершенного строительства с кадастровым номером (обозначением) 43:05:330701:550

| № п/п | Наименование характеристики | Значение характеристики |
|-------|--|--|
| 1 | 2 | 3 |
| 1 | Вид объекта недвижимости | Здание |
| 2 | Ранее присвоенный государственный учетный номер здания, сооружения, объекта незавершенного строительства (кадастровый, инвентарный или условный номер) | — |
| 3 | Кадастровый номер земельного участка (земельных участков), в границах которого (которых) расположено здание, сооружение, объект незавершенного строительства | 43:05:330701:361 |
| 4 | Номер кадастрового квартала (кадастровых кварталов), в пределах которого (которых) расположено здание, сооружение, объекта незавершенного строительства | 43:05:330701 |
| 5 | Адрес здания, сооружения, объекта незавершенного строительства | — |
| | Местоположение здания, сооружения, объекта незавершенного строительства | Российская Федерация, Кировская область, Верхнекамский р-н, Кирс г, Димитрова ул, д 18 |
| | Дополнительные сведения о местоположении | — |
| 6 | Иные сведения | — |

1. Сведения о характерных точках контура

вид объекта недвижимости (здание, сооружение, объект незавершенного строительства)

кадастровый номер (обозначение) 43:05:330701:549

Зона № 3

| Номер контура | Номера характерных точек контура | Существующие | | | Уточненные | | | Метод определения координат | Средняя квадратическая погрешность определения координат характерной точки (Mt), м | Формулы, примененные для расчета средней квадратической погрешности определения координат характерной точки (Mt), м |
|---------------|----------------------------------|---------------|---|------|---------------|--------------|------|---|--|---|
| | | координаты, м | | R, м | координаты, м | | R, м | | | |
| | | X | Y | | X | Y | | | | |
| 1 | 2 | 3 | 4 | 5 | 6 | 7 | 8 | 9 | 10 | 11 |
| — | н222980 | — | — | — | 667 755,33 | 3 175 660,65 | — | Метод спутниковых геодезических измерений (определений) | 0,10 | — |
| | н222990 | — | — | — | 667 760,69 | 3 175 667,96 | — | | | |
| | н223000 | — | — | — | 667 754,41 | 3 175 672,57 | — | | | |
| | н223010 | — | — | — | 667 749,04 | 3 175 665,27 | — | | | |
| | н222980 | — | — | — | 667 755,33 | 3 175 660,65 | — | | | |

2. Характеристики здания, сооружения, объекта незавершенного строительства с кадастровым номером (обозначением) 43:05:330701:549

| № п/п | Наименование характеристики | Значение характеристики |
|-------|--|-------------------------|
| 1 | 2 | 3 |
| 1 | Вид объекта недвижимости | Здание |
| 2 | Ранее присвоенный государственный учетный номер здания, сооружения, объекта незавершенного строительства (кадастровый, инвентарный или условный номер) | — |

| | | |
|---|--|--|
| 1 | 2 | 3 |
| 3 | Кадастровый номер земельного участка (земельных участков), в границах которого (которых) расположено здание, сооружение, объект незавершенного строительства | — |
| 4 | Номер кадастрового квартала (кадастровых кварталов), в пределах которого (которых) расположено здание, сооружение, объекта незавершенного строительства | 43:05:330701 |
| 5 | Адрес здания, сооружения, объекта незавершенного строительства | — |
| | Местоположение здания, сооружения, объекта незавершенного строительства | Российская Федерация, Кировская область, Верхнекамский р-н, Кирс г, Димитрова ул, д 17 |
| | Дополнительные сведения о местоположении | — |
| 6 | Иные сведения | — |

1. Сведения о характерных точках контура

вид объекта недвижимости (здание, сооружение, объект незавершенного строительства)

кадастровый номер (обозначение) 43:05:330701:548

Зона № 3

| Номер контура | Номера характерных точек контура | Существующие | | | Уточненные | | | Метод определения координат | Средняя квадратическая погрешность определения координат характерной точки (Mt), м | Формулы, примененные для расчета средней квадратической погрешности определения координат характерной точки (Mt), м |
|---------------|----------------------------------|---------------|---|------|---------------|--------------|------|---|--|---|
| | | координаты, м | | R, м | координаты, м | | R, м | | | |
| | | X | Y | | X | Y | | | | |
| 1 | 2 | 3 | 4 | 5 | 6 | 7 | 8 | 9 | 10 | 11 |
| — | н22306О | — | — | — | 667 778,75 | 3 175 679,20 | — | Метод спутниковых геодезических измерений (определений) | 0,10 | — |
| | н22307О | — | — | — | 667 771,60 | 3 175 684,59 | — | | | |
| | н22308О | — | — | — | 667 777,19 | 3 175 691,99 | — | | | |

| 1 | 2 | 3 | 4 | 5 | 6 | 7 | 8 | 9 | 10 | 11 |
|---|---------|---|---|---|------------|--------------|---|---|------|----|
| — | н22309О | — | — | — | 667 784,34 | 3 175 686,60 | — | Метод спутниковых геодезических измерений (определений) | 0,10 | — |
| | н22306О | — | — | — | 667 778,75 | 3 175 679,20 | — | | | |

2. Характеристики здания, сооружения, объекта незавершенного строительства с кадастровым номером (обозначением) 43:05:330701:548

| № п/п | Наименование характеристики | Значение характеристики |
|-------|--|--|
| 1 | 2 | 3 |
| 1 | Вид объекта недвижимости | Здание |
| 2 | Ранее присвоенный государственный учетный номер здания, сооружения, объекта незавершенного строительства (кадастровый, инвентарный или условный номер) | — |
| 3 | Кадастровый номер земельного участка (земельных участков), в границах которого (которых) расположено здание, сооружение, объект незавершенного строительства | 43:05:330701:1033 |
| 4 | Номер кадастрового квартала (кадастровых кварталов), в пределах которого (которых) расположено здание, сооружение, объекта незавершенного строительства | 43:05:330701 |
| 5 | Адрес здания, сооружения, объекта незавершенного строительства | — |
| | Местоположение здания, сооружения, объекта незавершенного строительства | Российская Федерация, Кировская область, Верхнекамский р-н, Кирс г, Димитрова ул, д 16 |
| | Дополнительные сведения о местоположении | — |
| 6 | Иные сведения | — |

1. Сведения о характерных точках контура

вид объекта недвижимости (здание, сооружение, объект незавершенного строительства)

кадастровый номер (обозначение) 43:05:330701:546

Зона № 3

| Номер контура | Номера характерных точек контура | Существующие | | | Уточненные | | | Метод определения координат | Средняя квадратическая погрешность определения координат характерной точки (Mt), м | Формулы, примененные для расчета средней квадратической погрешности определения координат характерной точки (Mt), м |
|---------------|----------------------------------|---------------|---|------|---------------|--------------|------|---|--|---|
| | | координаты, м | | R, м | координаты, м | | R, м | | | |
| | | X | Y | | X | Y | | | | |
| 1 | 2 | 3 | 4 | 5 | 6 | 7 | 8 | 9 | 10 | 11 |
| — | н228680 | — | — | — | 668 142,54 | 3 176 317,26 | — | Метод спутниковых геодезических измерений (определений) | 0,10 | — |
| | н228690 | — | — | — | 668 141,64 | 3 176 336,92 | — | | | |
| | н228700 | — | — | — | 668 130,32 | 3 176 336,41 | — | | | |
| | н228710 | — | — | — | 668 131,21 | 3 176 316,75 | — | | | |
| | н228680 | — | — | — | 668 142,54 | 3 176 317,26 | — | | | |

2. Характеристики здания, сооружения, объекта незавершенного строительства с кадастровым номером (обозначением) 43:05:330701:546

| № п/п | Наименование характеристики | Значение характеристики |
|-------|--|-------------------------|
| 1 | 2 | 3 |
| 1 | Вид объекта недвижимости | Здание |
| 2 | Ранее присвоенный государственный учетный номер здания, сооружения, объекта незавершенного строительства (кадастровый, инвентарный или условный номер) | — |

| 1 | 2 | 3 |
|---|--|--|
| 3 | Кадастровый номер земельного участка (земельных участков), в границах которого (которых) расположено здание, сооружение, объект незавершенного строительства | 43:05:330701:344 |
| 4 | Номер кадастрового квартала (кадастровых кварталов), в пределах которого (которых) расположено здание, сооружение, объекта незавершенного строительства | 43:05:330701 |
| 5 | Адрес здания, сооружения, объекта незавершенного строительства | Кировская обл, р-н Верхнекамский, г Кирс, ул Лесоводов, д 14 |
| | Местоположение здания, сооружения, объекта незавершенного строительства | — |
| | Дополнительные сведения о местоположении | — |
| 6 | Иные сведения | — |

1. Сведения о характерных точках контура

вид объекта недвижимости (здание, сооружение, объект незавершенного строительства)

кадастровый номер (обозначение) 43:05:330701:544

Зона № 3

| Номер контура | Номера характерных точек контура | Существующие | | | Уточненные | | | Метод определения координат | Средняя квадратическая погрешность определения координат характерной точки (Mt), м | Формулы, примененные для расчета средней квадратической погрешности определения координат характерной точки (Mt), м |
|---------------|----------------------------------|---------------|---|------|---------------|--------------|------|---|--|---|
| | | координаты, м | | R, м | координаты, м | | R, м | | | |
| | | X | Y | | X | Y | | | | |
| 1 | 2 | 3 | 4 | 5 | 6 | 7 | 8 | 9 | 10 | 11 |
| — | н225210 | — | — | — | 668 153,38 | 3 176 433,35 | — | Метод спутниковых геодезических измерений (определений) | 0,10 | — |
| | н225220 | — | — | — | 668 128,69 | 3 176 431,47 | — | | | |
| | н225230 | — | — | — | 668 128,69 | 3 176 432,37 | — | | | |

| 1 | 2 | 3 | 4 | 5 | 6 | 7 | 8 | 9 | 10 | 11 |
|---------|---------|---|---|------------|--------------|--------------|---|---|------|----|
| — | Н225240 | — | — | — | 668 126,24 | 3 176 432,37 | — | Метод спутниковых геодезических измерений (определений) | 0,10 | — |
| | Н225250 | — | — | — | 668 126,24 | 3 176 435,02 | — | | | |
| | Н225260 | — | — | — | 668 124,47 | 3 176 435,02 | — | | | |
| | Н225270 | — | — | — | 668 124,47 | 3 176 437,03 | — | | | |
| | Н225280 | — | — | — | 668 120,23 | 3 176 436,71 | — | | | |
| | Н225290 | — | — | — | 668 120,23 | 3 176 438,67 | — | | | |
| | Н225300 | — | — | — | 668 121,45 | 3 176 438,67 | — | | | |
| | Н225310 | — | — | — | 668 121,45 | 3 176 442,06 | — | | | |
| | Н225320 | — | — | — | 668 128,01 | 3 176 442,40 | — | | | |
| | Н225330 | — | — | — | 668 128,01 | 3 176 443,06 | — | | | |
| | Н225340 | — | — | — | 668 147,37 | 3 176 444,44 | — | | | |
| Н225350 | — | — | — | 668 147,37 | 3 176 443,81 | — | | | | |

| 1 | 2 | 3 | 4 | 5 | 6 | 7 | 8 | 9 | 10 | 11 |
|---|---------|---|---|---|------------|--------------|---|---|------|----|
| — | н225360 | — | — | — | 668 149,75 | 3 176 443,81 | — | Метод спутниковых геодезических измерений (определений) | 0,10 | — |
| | н225370 | — | — | — | 668 149,75 | 3 176 441,95 | — | | | |
| | н225380 | — | — | — | 668 151,61 | 3 176 441,95 | — | | | |
| | н225390 | — | — | — | 668 151,61 | 3 176 439,07 | — | | | |
| | н225400 | — | — | — | 668 153,08 | 3 176 439,07 | — | | | |
| | н225210 | — | — | — | 668 153,38 | 3 176 433,35 | — | | | |

2. Характеристики здания, сооружения, объекта незавершенного строительства с кадастровым номером (обозначением) 43:05:330701:544

| № п/п | Наименование характеристики | Значение характеристики |
|-------|--|---|
| 1 | 2 | 3 |
| 1 | Вид объекта недвижимости | Здание |
| 2 | Ранее присвоенный государственный учетный номер здания, сооружения, объекта незавершенного строительства (кадастровый, инвентарный или условный номер) | — |
| 3 | Кадастровый номер земельного участка (земельных участков), в границах которого (которых) расположено здание, сооружение, объект незавершенного строительства | 43:05:330701:445 |
| 4 | Номер кадастрового квартала (кадастровых кварталов), в пределах которого (которых) расположено здание, сооружение, объекта незавершенного строительства | 43:05:330701 |
| 5 | Адрес здания, сооружения, объекта незавершенного строительства | Российская Федерация, Кировская область, Верхнекамский р-н, Кирс г, Лесоводов ул, д 8 |
| | Местоположение здания, сооружения, объекта незавершенного строительства | — |
| | Дополнительные сведения о местоположении | — |

| | | |
|---|---------------|---|
| 1 | 2 | 3 |
| 6 | Иные сведения | — |

1. Сведения о характерных точках контура

вид объекта недвижимости (здание, сооружение, объект незавершенного строительства)

кадастровый номер (обозначение) 43:05:330701:543

Зона № 3

| Номер контура | Номера характерных точек контура | Существующие | | | Уточненные | | | Метод определения координат | Средняя квадратическая погрешность определения координат характерной точки (Mt), м | Формулы, примененные для расчета средней квадратической погрешности определения координат характерной точки (Mt), м |
|---------------|----------------------------------|---------------|---|------|---------------|--------------|------|---|--|---|
| | | координаты, м | | R, м | координаты, м | | R, м | | | |
| | | X | Y | | X | Y | | | | |
| 1 | 2 | 3 | 4 | 5 | 6 | 7 | 8 | 9 | 10 | 11 |
| — | н228980 | — | — | — | 667 840,12 | 3 175 797,37 | — | Метод спутниковых геодезических измерений (определений) | 0,10 | — |
| | н228990 | — | — | — | 667 843,56 | 3 175 802,88 | — | | | |
| | н229000 | — | — | — | 667 837,31 | 3 175 806,78 | — | | | |
| | н229010 | — | — | — | 667 833,87 | 3 175 801,26 | — | | | |
| | н228980 | — | — | — | 667 840,12 | 3 175 797,37 | — | | | |

2. Характеристики здания, сооружения, объекта незавершенного строительства с кадастровым номером (обозначением) 43:05:330701:543

| № п/п | Наименование характеристики | Значение характеристики |
|-------|--|-------------------------|
| 1 | 2 | 3 |
| 1 | Вид объекта недвижимости | Здание |
| 2 | Ранее присвоенный государственный учетный номер здания, сооружения, объекта незавершенного строительства (кадастровый, инвентарный или условный номер) | — |

| 1 | 2 | 3 |
|---|--|---|
| 3 | Кадастровый номер земельного участка (земельных участков), в границах которого (которых) расположено здание, сооружение, объект незавершенного строительства | 43:05:330701:362 |
| 4 | Номер кадастрового квартала (кадастровых кварталов), в пределах которого (которых) расположено здание, сооружение, объекта незавершенного строительства | 43:05:330701 |
| 5 | Адрес здания, сооружения, объекта незавершенного строительства | — |
| | Местоположение здания, сооружения, объекта незавершенного строительства | Российская Федерация, Кировская область, Верхнекамский р-н, Кирс г, Запрудная ул, д 7 |
| | Дополнительные сведения о местоположении | — |
| 6 | Иные сведения | — |

1. Сведения о характерных точках контура

вид объекта недвижимости (здание, сооружение, объект незавершенного строительства)

кадастровый номер (обозначение) 43:05:330701:542

Зона № 3

| Номер контура | Номера характерных точек контура | Существующие | | | Уточненные | | | Метод определения координат | Средняя квадратическая погрешность определения координат характерной точки (Mt), м | Формулы, примененные для расчета средней квадратической погрешности определения координат характерной точки (Mt), м |
|---------------|----------------------------------|---------------|---|------|---------------|--------------|------|---|--|---|
| | | координаты, м | | R, м | координаты, м | | R, м | | | |
| | | X | Y | | X | Y | | | | |
| 1 | 2 | 3 | 4 | 5 | 6 | 7 | 8 | 9 | 10 | 11 |
| — | н228760 | — | — | — | 667 721,21 | 3 175 878,64 | — | Метод спутниковых геодезических измерений (определений) | 0,10 | — |
| | н228770 | — | — | — | 667 712,10 | 3 175 882,97 | — | | | |
| | н228780 | — | — | — | 667 715,21 | 3 175 890,30 | — | | | |

| 1 | 2 | 3 | 4 | 5 | 6 | 7 | 8 | 9 | 10 | 11 |
|---|---------|---|---|---|------------|--------------|---|---|------|----|
| — | н228790 | — | — | — | 667 724,49 | 3 175 886,36 | — | Метод спутниковых геодезических измерений (определений) | 0,10 | — |
| | н228760 | — | — | — | 667 721,21 | 3 175 878,64 | — | | | |

2. Характеристики здания, сооружения, объекта незавершенного строительства с кадастровым номером (обозначением) 43:05:330701:542

| № п/п | Наименование характеристики | Значение характеристики |
|-------|--|---|
| 1 | 2 | 3 |
| 1 | Вид объекта недвижимости | Здание |
| 2 | Ранее присвоенный государственный учетный номер здания, сооружения, объекта незавершенного строительства (кадастровый, инвентарный или условный номер) | — |
| 3 | Кадастровый номер земельного участка (земельных участков), в границах которого (которых) расположено здание, сооружение, объект незавершенного строительства | 43:05:330701:401 |
| 4 | Номер кадастрового квартала (кадастровых кварталов), в пределах которого (которых) расположено здание, сооружение, объекта незавершенного строительства | 43:05:330701 |
| 5 | Адрес здания, сооружения, объекта незавершенного строительства | — |
| | Местоположение здания, сооружения, объекта незавершенного строительства | Российская Федерация, Кировская область, Верхнекамский р-н, Кирс г, Запрудная ул, д 2 |
| | Дополнительные сведения о местоположении | — |
| 6 | Иные сведения | — |

1. Сведения о характерных точках контура

вид объекта недвижимости (здание, сооружение, объект незавершенного строительства)

кадастровый номер (обозначение) 43:05:330701:541

Зона № 3

| Номер контура | Номера характерных точек контура | Существующие | | | Уточненные | | | Метод определения координат | Средняя квадратическая погрешность определения координат характерной точки (Mt), м | Формулы, примененные для расчета средней квадратической погрешности определения координат характерной точки (Mt), м |
|---------------|----------------------------------|---------------|---|------|---------------|--------------|------|---|--|---|
| | | координаты, м | | R, м | координаты, м | | R, м | | | |
| | | X | Y | | X | Y | | | | |
| 1 | 2 | 3 | 4 | 5 | 6 | 7 | 8 | 9 | 10 | 11 |
| — | н225030 | — | — | — | 668 297,93 | 3 175 231,36 | — | Метод спутниковых геодезических измерений (определений) | 0,10 | — |
| | н225040 | — | — | — | 668 289,57 | 3 175 237,61 | — | | | |
| | н225050 | — | — | — | 668 298,10 | 3 175 249,02 | — | | | |
| | н225060 | — | — | — | 668 306,14 | 3 175 242,36 | — | | | |
| | н225030 | — | — | — | 668 297,93 | 3 175 231,36 | — | | | |

2. Характеристики здания, сооружения, объекта незавершенного строительства с кадастровым номером (обозначением) 43:05:330701:541

| № п/п | Наименование характеристики | Значение характеристики |
|-------|--|-------------------------|
| 1 | 2 | 3 |
| 1 | Вид объекта недвижимости | Здание |
| 2 | Ранее присвоенный государственный учетный номер здания, сооружения, объекта незавершенного строительства (кадастровый, инвентарный или условный номер) | — |

| 1 | 2 | 3 |
|---|--|---|
| 3 | Кадастровый номер земельного участка (земельных участков), в границах которого (которых) расположено здание, сооружение, объект незавершенного строительства | 43:05:330701:455 |
| 4 | Номер кадастрового квартала (кадастровых кварталов), в пределах которого (которых) расположено здание, сооружение, объекта незавершенного строительства | 43:05:330701 |
| 5 | Адрес здания, сооружения, объекта незавершенного строительства | — |
| | Местоположение здания, сооружения, объекта незавершенного строительства | Российская Федерация, Кировская область, Верхнекамский р-н, Кирс г, Большевиков ул, д 9 |
| | Дополнительные сведения о местоположении | — |
| 6 | Иные сведения | — |

1. Сведения о характерных точках контура

вид объекта недвижимости (здание, сооружение, объект незавершенного строительства)

кадастровый номер (обозначение) 43:05:330701:540

Зона № 3

| Номер контура | Номера характерных точек контура | Существующие | | | Уточненные | | | Метод определения координат | Средняя квадратическая погрешность определения координат характерной точки (Mt), м | Формулы, примененные для расчета средней квадратической погрешности определения координат характерной точки (Mt), м |
|---------------|----------------------------------|---------------|---|------|---------------|--------------|------|---|--|---|
| | | координаты, м | | R, м | координаты, м | | R, м | | | |
| | | X | Y | | X | Y | | | | |
| 1 | 2 | 3 | 4 | 5 | 6 | 7 | 8 | 9 | 10 | 11 |
| — | н230630 | — | — | — | 668 585,81 | 3 175 655,65 | — | Метод спутниковых геодезических измерений (определений) | 0,10 | — |
| | н230640 | — | — | — | 668 578,12 | 3 175 661,81 | — | | | |
| | н230650 | — | — | — | 668 572,09 | 3 175 653,25 | — | | | |

| 1 | 2 | 3 | 4 | 5 | 6 | 7 | 8 | 9 | 10 | 11 |
|---|---------|---|---|---|------------|--------------|---|---|------|----|
| — | н230660 | — | — | — | 668 579,89 | 3 175 647,74 | — | Метод спутниковых геодезических измерений (определений) | 0,10 | — |
| | н230630 | — | — | — | 668 585,81 | 3 175 655,65 | — | | | |

2. Характеристики здания, сооружения, объекта незавершенного строительства с кадастровым номером (обозначением) 43:05:330701:540

| № п/п | Наименование характеристики | Значение характеристики |
|-------|--|--|
| 1 | 2 | 3 |
| 1 | Вид объекта недвижимости | Здание |
| 2 | Ранее присвоенный государственный учетный номер здания, сооружения, объекта незавершенного строительства (кадастровый, инвентарный или условный номер) | — |
| 3 | Кадастровый номер земельного участка (земельных участков), в границах которого (которых) расположено здание, сооружение, объект незавершенного строительства | 43:05:330701:459 |
| 4 | Номер кадастрового квартала (кадастровых кварталов), в пределах которого (которых) расположено здание, сооружение, объекта незавершенного строительства | 43:05:330701 |
| 5 | Адрес здания, сооружения, объекта незавершенного строительства | Российская Федерация, Кировская область, Верхнекамский р-н, Кирс г, Большевиков ул, д 28 |
| | Местоположение здания, сооружения, объекта незавершенного строительства | — |
| | Дополнительные сведения о местоположении | — |
| 6 | Иные сведения | — |

1. Сведения о характерных точках контура

вид объекта недвижимости (здание, сооружение, объект незавершенного строительства)

кадастровый номер (обозначение) 43:05:330701:539

Зона № 3

| Номер контура | Номера характерных точек контура | Существующие | | | Уточненные | | | Метод определения координат | Средняя квадратическая погрешность определения координат характерной точки (Mt), м | Формулы, примененные для расчета средней квадратической погрешности определения координат характерной точки (Mt), м |
|---------------|----------------------------------|---------------|---|------|---------------|--------------|------|---|--|---|
| | | координаты, м | | R, м | координаты, м | | R, м | | | |
| | | X | Y | | X | Y | | | | |
| 1 | 2 | 3 | 4 | 5 | 6 | 7 | 8 | 9 | 10 | 11 |
| — | н230750 | — | — | — | 668 250,53 | 3 175 227,63 | — | Метод спутниковых геодезических измерений (определений) | 0,10 | — |
| | н230760 | — | — | — | 668 245,95 | 3 175 230,68 | — | | | |
| | н230770 | — | — | — | 668 242,21 | 3 175 225,07 | — | | | |
| | н230780 | — | — | — | 668 246,68 | 3 175 221,86 | — | | | |
| | н230750 | — | — | — | 668 250,53 | 3 175 227,63 | — | | | |

2. Характеристики здания, сооружения, объекта незавершенного строительства с кадастровым номером (обозначением) 43:05:330701:539

| № п/п | Наименование характеристики | Значение характеристики |
|-------|--|-------------------------|
| 1 | 2 | 3 |
| 1 | Вид объекта недвижимости | Здание |
| 2 | Ранее присвоенный государственный учетный номер здания, сооружения, объекта незавершенного строительства (кадастровый, инвентарный или условный номер) | — |

| 1 | 2 | 3 |
|---|--|---|
| 3 | Кадастровый номер земельного участка (земельных участков), в границах которого (которых) расположено здание, сооружение, объект незавершенного строительства | 43:05:330701:258 |
| 4 | Номер кадастрового квартала (кадастровых кварталов), в пределах которого (которых) расположено здание, сооружение, объекта незавершенного строительства | 43:05:330701 |
| 5 | Адрес здания, сооружения, объекта незавершенного строительства | 612820, Российская Федерация, Кировская область, Верхнекамский р-н, Кирс г, Большевиков ул, д 8 |
| | Местоположение здания, сооружения, объекта незавершенного строительства | — |
| | Дополнительные сведения о местоположении | — |
| 6 | Иные сведения | — |

1. Сведения о характерных точках контура

вид объекта недвижимости (здание, сооружение, объект незавершенного строительства)

кадастровый номер (обозначение) 43:05:330701:537

Зона № 3

| Номер контура | Номера характерных точек контура | Существующие | | | Уточненные | | | Метод определения координат | Средняя квадратическая погрешность определения координат характерной точки (Mt), м | Формулы, примененные для расчета средней квадратической погрешности определения координат характерной точки (Mt), м |
|---------------|----------------------------------|---------------|---|------|---------------|--------------|------|---|--|---|
| | | координаты, м | | R, м | координаты, м | | R, м | | | |
| | | X | Y | | X | Y | | | | |
| 1 | 2 | 3 | 4 | 5 | 6 | 7 | 8 | 9 | 10 | 11 |
| — | н228600 | — | — | — | 668 117,48 | 3 176 129,32 | — | Метод спутниковых геодезических измерений (определений) | 0,10 | — |
| | н228610 | — | — | — | 668 109,53 | 3 176 128,84 | — | | | |
| | н228620 | — | — | — | 668 110,40 | 3 176 114,70 | — | | | |

| 1 | 2 | 3 | 4 | 5 | 6 | 7 | 8 | 9 | 10 | 11 |
|---|---------|---|---|---|------------|--------------|---|---|------|----|
| — | н228630 | — | — | — | 668 118,35 | 3 176 115,19 | — | Метод спутниковых геодезических измерений (определений) | 0,10 | — |
| | н228600 | — | — | — | 668 117,48 | 3 176 129,32 | — | | | |

2. Характеристики здания, сооружения, объекта незавершенного строительства с кадастровым номером (обозначением) 43:05:330701:537

| № п/п | Наименование характеристики | Значение характеристики |
|-------|--|--|
| 1 | 2 | 3 |
| 1 | Вид объекта недвижимости | Здание |
| 2 | Ранее присвоенный государственный учетный номер здания, сооружения, объекта незавершенного строительства (кадастровый, инвентарный или условный номер) | — |
| 3 | Кадастровый номер земельного участка (земельных участков), в границах которого (которых) расположено здание, сооружение, объект незавершенного строительства | 43:05:330701:424 |
| 4 | Номер кадастрового квартала (кадастровых кварталов), в пределах которого (которых) расположено здание, сооружение, объекта незавершенного строительства | 43:05:330701 |
| 5 | Адрес здания, сооружения, объекта незавершенного строительства | — |
| | Местоположение здания, сооружения, объекта незавершенного строительства | Российская Федерация, Кировская область, Верхнекамский р-н, Кирс г, Лесоводов ул, д 13 |
| | Дополнительные сведения о местоположении | — |
| 6 | Иные сведения | — |

1. Сведения о характерных точках контура

вид объекта недвижимости (здание, сооружение, объект незавершенного строительства)

кадастровый номер (обозначение) 43:05:330701:536

Зона № 3

| Номер контура | Номера характерных точек контура | Существующие | | | Уточненные | | | Метод определения координат | Средняя квадратическая погрешность определения координат характерной точки (Mt), м | Формулы, примененные для расчета средней квадратической погрешности определения координат характерной точки (Mt), м |
|---------------|----------------------------------|---------------|---|------|---------------|--------------|------|---|--|---|
| | | координаты, м | | R, м | координаты, м | | R, м | | | |
| | | X | Y | | X | Y | | | | |
| 1 | 2 | 3 | 4 | 5 | 6 | 7 | 8 | 9 | 10 | 11 |
| — | н228720 | — | — | — | 668 161,16 | 3 175 960,21 | — | Метод спутниковых геодезических измерений (определений) | 0,10 | — |
| | н228730 | — | — | — | 668 160,67 | 3 175 976,19 | — | | | |
| | н228740 | — | — | — | 668 150,13 | 3 175 975,87 | — | | | |
| | н228750 | — | — | — | 668 150,61 | 3 175 959,89 | — | | | |
| | н228720 | — | — | — | 668 161,16 | 3 175 960,21 | — | | | |

2. Характеристики здания, сооружения, объекта незавершенного строительства с кадастровым номером (обозначением) 43:05:330701:536

| № п/п | Наименование характеристики | Значение характеристики |
|-------|--|-------------------------|
| 1 | 2 | 3 |
| 1 | Вид объекта недвижимости | Здание |
| 2 | Ранее присвоенный государственный учетный номер здания, сооружения, объекта незавершенного строительства (кадастровый, инвентарный или условный номер) | — |

| 1 | 2 | 3 |
|---|--|--|
| 3 | Кадастровый номер земельного участка (земельных участков), в границах которого (которых) расположено здание, сооружение, объект незавершенного строительства | — |
| 4 | Номер кадастрового квартала (кадастровых кварталов), в пределах которого (которых) расположено здание, сооружение, объекта незавершенного строительства | 43:05:330701 |
| 5 | Адрес здания, сооружения, объекта незавершенного строительства | Кировская обл, р-н Верхнекамский, г Кирс, ул Лесоводов, д 30 |
| | Местоположение здания, сооружения, объекта незавершенного строительства | — |
| | Дополнительные сведения о местоположении | — |
| 6 | Иные сведения | — |

1. Сведения о характерных точках контура

вид объекта недвижимости (здание, сооружение, объект незавершенного строительства)

кадастровый номер (обозначение) 43:05:330701:535

Зона № 3

| Номер контура | Номера характерных точек контура | Существующие | | | Уточненные | | | Метод определения координат | Средняя квадратическая погрешность определения координат характерной точки (Mt), м | Формулы, примененные для расчета средней квадратической погрешности определения координат характерной точки (Mt), м |
|---------------|----------------------------------|---------------|---|------|---------------|--------------|------|---|--|---|
| | | координаты, м | | R, м | координаты, м | | R, м | | | |
| | | X | Y | | X | Y | | | | |
| 1 | 2 | 3 | 4 | 5 | 6 | 7 | 8 | 9 | 10 | 11 |
| — | н228640 | — | — | — | 668 119,43 | 3 176 088,71 | — | Метод спутниковых геодезических измерений (определений) | 0,10 | — |
| | н228650 | — | — | — | 668 118,86 | 3 176 096,96 | — | | | |
| | н228660 | — | — | — | 668 111,14 | 3 176 096,43 | — | | | |

| 1 | 2 | 3 | 4 | 5 | 6 | 7 | 8 | 9 | 10 | 11 |
|---|---------|---|---|---|------------|--------------|---|---|------|----|
| — | н228670 | — | — | — | 668 111,70 | 3 176 088,18 | — | Метод спутниковых геодезических измерений (определений) | 0,10 | — |
| | н228640 | — | — | — | 668 119,43 | 3 176 088,71 | — | | | |

2. Характеристики здания, сооружения, объекта незавершенного строительства с кадастровым номером (обозначением) 43:05:330701:535

| № п/п | Наименование характеристики | Значение характеристики |
|-------|--|--|
| 1 | 2 | 3 |
| 1 | Вид объекта недвижимости | Здание |
| 2 | Ранее присвоенный государственный учетный номер здания, сооружения, объекта незавершенного строительства (кадастровый, инвентарный или условный номер) | — |
| 3 | Кадастровый номер земельного участка (земельных участков), в границах которого (которых) расположено здание, сооружение, объект незавершенного строительства | 43:05:330701:262 |
| 4 | Номер кадастрового квартала (кадастровых кварталов), в пределах которого (которых) расположено здание, сооружение, объекта незавершенного строительства | 43:05:330701 |
| 5 | Адрес здания, сооружения, объекта незавершенного строительства | Российская Федерация, Кировская область, Верхнекамский р-н, Кирс г, Лесоводов ул, д 15 |
| | Местоположение здания, сооружения, объекта незавершенного строительства | — |
| | Дополнительные сведения о местоположении | — |
| 6 | Иные сведения | — |

1. Сведения о характерных точках контура

вид объекта недвижимости (здание, сооружение, объект незавершенного строительства)

кадастровый номер (обозначение) 43:05:330701:534

Зона № 3

| Номер контура | Номера характерных точек контура | Существующие | | | Уточненные | | | Метод определения координат | Средняя квадратическая погрешность определения координат характерной точки (Mt), м | Формулы, примененные для расчета средней квадратической погрешности определения координат характерной точки (Mt), м |
|---------------|----------------------------------|---------------|---|------|---------------|--------------|------|---|--|---|
| | | координаты, м | | R, м | координаты, м | | R, м | | | |
| | | X | Y | | X | Y | | | | |
| 1 | 2 | 3 | 4 | 5 | 6 | 7 | 8 | 9 | 10 | 11 |
| — | н228060 | — | — | — | 668 137,53 | 3 176 362,49 | — | Метод спутниковых геодезических измерений (определений) | 0,10 | — |
| | н228070 | — | — | — | 668 129,49 | 3 176 362,06 | — | | | |
| | н228080 | — | — | — | 668 128,45 | 3 176 381,80 | — | | | |
| | н228090 | — | — | — | 668 136,50 | 3 176 382,22 | — | | | |
| | н228060 | — | — | — | 668 137,53 | 3 176 362,49 | — | | | |

2. Характеристики здания, сооружения, объекта незавершенного строительства с кадастровым номером (обозначением) 43:05:330701:534

| № п/п | Наименование характеристики | Значение характеристики |
|-------|--|-------------------------|
| 1 | 2 | 3 |
| 1 | Вид объекта недвижимости | Здание |
| 2 | Ранее присвоенный государственный учетный номер здания, сооружения, объекта незавершенного строительства (кадастровый, инвентарный или условный номер) | — |

| 1 | 2 | 3 |
|---|--|--|
| 3 | Кадастровый номер земельного участка (земельных участков), в границах которого (которых) расположено здание, сооружение, объект незавершенного строительства | 43:05:330701:487 |
| 4 | Номер кадастрового квартала (кадастровых кварталов), в пределах которого (которых) расположено здание, сооружение, объекта незавершенного строительства | 43:05:330701 |
| 5 | Адрес здания, сооружения, объекта незавершенного строительства | 612820, Российская Федерация, Кировская область, Верхнекамский р-н, Кирс г, Лесоводов ул, д 12 |
| | Местоположение здания, сооружения, объекта незавершенного строительства | — |
| | Дополнительные сведения о местоположении | — |
| 6 | Иные сведения | — |

1. Сведения о характерных точках контура

вид объекта недвижимости (здание, сооружение, объект незавершенного строительства)

кадастровый номер (обозначение) 43:05:330701:533

Зона № 3

| Номер контура | Номера характерных точек контура | Существующие | | | Уточненные | | | Метод определения координат | Средняя квадратическая погрешность определения координат характерной точки (Mt), м | Формулы, примененные для расчета средней квадратической погрешности определения координат характерной точки (Mt), м |
|---------------|----------------------------------|---------------|---|------|---------------|--------------|------|---|--|---|
| | | координаты, м | | R, м | координаты, м | | R, м | | | |
| | | X | Y | R, м | X | Y | R, м | | | |
| 1 | 2 | 3 | 4 | 5 | 6 | 7 | 8 | 9 | 10 | 11 |
| — | н224440 | — | — | — | 668 163,94 | 3 175 631,47 | — | Метод спутниковых геодезических измерений (определений) | 0,10 | — |
| | н224450 | — | — | — | 668 158,93 | 3 175 635,55 | — | | | |
| | н224460 | — | — | — | 668 154,09 | 3 175 629,61 | — | | | |

| 1 | 2 | 3 | 4 | 5 | 6 | 7 | 8 | 9 | 10 | 11 |
|---|---------|---|---|---|------------|--------------|---|---|------|----|
| — | н224470 | — | — | — | 668 159,11 | 3 175 625,53 | — | Метод спутниковых геодезических измерений (определений) | 0,10 | — |
| | н224480 | — | — | — | 668 159,84 | 3 175 626,43 | — | | | |
| | н224490 | — | — | — | 668 161,99 | 3 175 624,67 | — | | | |
| | н224500 | — | — | — | 668 166,10 | 3 175 629,71 | — | | | |
| | н224440 | — | — | — | 668 163,94 | 3 175 631,47 | — | | | |

2. Характеристики здания, сооружения, объекта незавершенного строительства с кадастровым номером (обозначением) 43:05:330701:533

| № п/п | Наименование характеристики | Значение характеристики |
|-------|--|--|
| 1 | 2 | 3 |
| 1 | Вид объекта недвижимости | Здание |
| 2 | Ранее присвоенный государственный учетный номер здания, сооружения, объекта незавершенного строительства (кадастровый, инвентарный или условный номер) | — |
| 3 | Кадастровый номер земельного участка (земельных участков), в границах которого (которых) расположено здание, сооружение, объект незавершенного строительства | 43:05:330701:331 |
| 4 | Номер кадастрового квартала (кадастровых кварталов), в пределах которого (которых) расположено здание, сооружение, объекта незавершенного строительства | 43:05:330701 |
| 5 | Адрес здания, сооружения, объекта незавершенного строительства | — |
| | Местоположение здания, сооружения, объекта незавершенного строительства | Российская Федерация, Кировская область, Верхнекамский р-н, Кирс г, Запрудная ул, д 28 |
| | Дополнительные сведения о местоположении | — |
| 6 | Иные сведения | — |

1. Сведения о характерных точках контура

вид объекта недвижимости (здание, сооружение, объект незавершенного строительства)

кадастровый номер (обозначение) 43:05:330701:532

Зона № 3

| Номер контура | Номера характерных точек контура | Существующие | | | Уточненные | | | Метод определения координат | Средняя квадратическая погрешность определения координат характерной точки (Mt), м | Формулы, примененные для расчета средней квадратической погрешности определения координат характерной точки (Mt), м |
|---------------|----------------------------------|---------------|---|------|---------------|--------------|------|---|--|---|
| | | координаты, м | | R, м | координаты, м | | R, м | | | |
| | | X | Y | | X | Y | | | | |
| 1 | 2 | 3 | 4 | 5 | 6 | 7 | 8 | 9 | 10 | 11 |
| — | н227940 | — | — | — | 668 262,49 | 3 176 528,65 | — | Метод спутниковых геодезических измерений (определений) | 0,10 | — |
| | н227950 | — | — | — | 668 252,75 | 3 176 523,26 | — | | | |
| | н227960 | — | — | — | 668 247,28 | 3 176 531,02 | — | | | |
| | н227970 | — | — | — | 668 258,05 | 3 176 536,67 | — | | | |
| | н227940 | — | — | — | 668 262,49 | 3 176 528,65 | — | | | |

2. Характеристики здания, сооружения, объекта незавершенного строительства с кадастровым номером (обозначением) 43:05:330701:532

| № п/п | Наименование характеристики | Значение характеристики |
|-------|--|-------------------------|
| 1 | 2 | 3 |
| 1 | Вид объекта недвижимости | Здание |
| 2 | Ранее присвоенный государственный учетный номер здания, сооружения, объекта незавершенного строительства (кадастровый, инвентарный или условный номер) | — |

| 1 | 2 | 3 |
|---|--|---|
| 3 | Кадастровый номер земельного участка (земельных участков), в границах которого (которых) расположено здание, сооружение, объект незавершенного строительства | — |
| 4 | Номер кадастрового квартала (кадастровых кварталов), в пределах которого (которых) расположено здание, сооружение, объекта незавершенного строительства | 43:05:330701 |
| 5 | Адрес здания, сооружения, объекта незавершенного строительства | — |
| | Местоположение здания, сооружения, объекта незавершенного строительства | Российская Федерация, Кировская область, Верхнекамский р-н, Кирс г, Лесоводов ул, д 2 |
| | Дополнительные сведения о местоположении | — |
| 6 | Иные сведения | — |

1. Сведения о характерных точках контура

вид объекта недвижимости (здание, сооружение, объект незавершенного строительства)

кадастровый номер (обозначение) 43:05:330701:531

Зона № 3

| Номер контура | Номера характерных точек контура | Существующие | | | Уточненные | | | Метод определения координат | Средняя квадратическая погрешность определения координат характерной точки (Mt), м | Формулы, примененные для расчета средней квадратической погрешности определения координат характерной точки (Mt), м |
|---------------|----------------------------------|---------------|---|------|---------------|--------------|------|---|--|---|
| | | координаты, м | | R, м | координаты, м | | R, м | | | |
| | | X | Y | | X | Y | | | | |
| 1 | 2 | 3 | 4 | 5 | 6 | 7 | 8 | 9 | 10 | 11 |
| — | н22561О | — | — | — | 668 084,83 | 3 176 434,14 | — | Метод спутниковых геодезических измерений (определений) | 0,10 | — |
| | н22562О | — | — | — | 668 072,99 | 3 176 432,80 | — | | | |
| | н22563О | — | — | — | 668 072,14 | 3 176 440,33 | — | | | |

| 1 | 2 | 3 | 4 | 5 | 6 | 7 | 8 | 9 | 10 | 11 |
|---|---------|---|---|---|------------|--------------|---|---|------|----|
| — | н225640 | — | — | — | 668 069,39 | 3 176 440,33 | — | Метод спутниковых геодезических измерений (определений) | 0,10 | — |
| | н225650 | — | — | — | 668 068,94 | 3 176 444,16 | — | | | |
| | н225660 | — | — | — | 668 071,71 | 3 176 444,48 | — | | | |
| | н225670 | — | — | — | 668 071,29 | 3 176 448,05 | — | | | |
| | н225680 | — | — | — | 668 083,05 | 3 176 449,42 | — | | | |
| | н225690 | — | — | — | 668 083,61 | 3 176 444,94 | — | | | |
| | н225700 | — | — | — | 668 082,56 | 3 176 444,94 | — | | | |
| | н225710 | — | — | — | 668 083,17 | 3 176 438,77 | — | | | |
| | н225720 | — | — | — | 668 084,26 | 3 176 438,77 | — | | | |
| | н225610 | — | — | — | 668 084,83 | 3 176 434,14 | — | | | |

2. Характеристики здания, сооружения, объекта незавершенного строительства с кадастровым номером (обозначением) 43:05:330701:531

| № п/п | Наименование характеристики | Значение характеристики |
|-------|-----------------------------|-------------------------|
| 1 | 2 | 3 |
| 1 | Вид объекта недвижимости | Здание |

| 1 | 2 | 3 |
|---|--|---|
| 2 | Ранее присвоенный государственный учетный номер здания, сооружения, объекта незавершенного строительства (кадастровый, инвентарный или условный номер) | — |
| 3 | Кадастровый номер земельного участка (земельных участков), в границах которого (которых) расположено здание, сооружение, объект незавершенного строительства | 43:05:330701:355 |
| 4 | Номер кадастрового квартала (кадастровых кварталов), в пределах которого (которых) расположено здание, сооружение, объекта незавершенного строительства | 43:05:330701 |
| 5 | Адрес здания, сооружения, объекта незавершенного строительства | Российская Федерация, Кировская область, Верхнекамский р-н, Кирс г, Лесоводов ул, д 1 |
| | Местоположение здания, сооружения, объекта незавершенного строительства | — |
| | Дополнительные сведения о местоположении | — |
| 6 | Иные сведения | — |

1. Сведения о характерных точках контура

вид объекта недвижимости (здание, сооружение, объект незавершенного строительства)

кадастровый номер (обозначение) 43:05:330701:530

Зона № 3

| Номер контура | Номера характерных точек контура | Существующие | | | Уточненные | | | Метод определения координат | Средняя квадратическая погрешность определения координат характерной точки (Mt), м | Формулы, примененные для расчета средней квадратической погрешности определения координат характерной точки (Mt), м |
|---------------|----------------------------------|---------------|---|------|---------------|--------------|------|---|--|---|
| | | координаты, м | | R, м | координаты, м | | R, м | | | |
| | | X | Y | | X | Y | | | | |
| 1 | 2 | 3 | 4 | 5 | 6 | 7 | 8 | 9 | 10 | 11 |
| — | н228560 | — | — | — | 668 089,80 | 3 176 181,55 | — | Метод спутниковых геодезических измерений (определений) | 0,10 | — |
| | н228570 | — | — | — | 668 088,34 | 3 176 198,09 | — | | | |

| 1 | 2 | 3 | 4 | 5 | 6 | 7 | 8 | 9 | 10 | 11 |
|---|---------|---|---|---|------------|--------------|---|---|------|----|
| — | н228580 | — | — | — | 668 077,51 | 3 176 197,14 | — | Метод спутниковых геодезических измерений (определений) | 0,10 | — |
| | н228590 | — | — | — | 668 078,97 | 3 176 180,59 | — | | | |
| | н228560 | — | — | — | 668 089,80 | 3 176 181,55 | — | | | |

2. Характеристики здания, сооружения, объекта незавершенного строительства с кадастровым номером (обозначением) 43:05:330701:530

| № п/п | Наименование характеристики | Значение характеристики |
|-------|--|---|
| 1 | 2 | 3 |
| 1 | Вид объекта недвижимости | Здание |
| 2 | Ранее присвоенный государственный учетный номер здания, сооружения, объекта незавершенного строительства (кадастровый, инвентарный или условный номер) | — |
| 3 | Кадастровый номер земельного участка (земельных участков), в границах которого (которых) расположено здание, сооружение, объект незавершенного строительства | 43:05:330701:391 |
| 4 | Номер кадастрового квартала (кадастровых кварталов), в пределах которого (которых) расположено здание, сооружение, объекта незавершенного строительства | 43:05:330701 |
| 5 | Адрес здания, сооружения, объекта незавершенного строительства | — |
| | Местоположение здания, сооружения, объекта незавершенного строительства | Российская Федерация, Кировская область, Верхнекамский р-н, Кирс г, Лесоводов ул, д 9 |
| | Дополнительные сведения о местоположении | — |
| 6 | Иные сведения | — |

1. Сведения о характерных точках контура

вид объекта недвижимости (здание, сооружение, объект незавершенного строительства)

кадастровый номер (обозначение) 43:05:000000:159

Зона № 3

| Номер контура | Номера характерных точек контура | Существующие | | | Уточненные | | | Метод определения координат | Средняя квадратическая погрешность определения координат характерной точки (Mt), м | Формулы, примененные для расчета средней квадратической погрешности определения координат характерной точки (Mt), м |
|---------------|----------------------------------|---------------|---|------|---------------|--------------|------|-----------------------------|--|---|
| | | координаты, м | | R, м | координаты, м | | R, м | | | |
| | | X | Y | | X | Y | | | | |
| 1 | 2 | 3 | 4 | 5 | 6 | 7 | 8 | 9 | 10 | 11 |
| — | н22768О | — | — | — | 667 848,42 | 3 175 963,27 | — | Иное описание | 0,10 | — |
| | н22769О | — | — | — | 667 853,12 | 3 175 971,94 | — | | | |
| | н22770О | — | — | — | 667 852,35 | 3 175 972,36 | — | | | |
| | н22771О | — | — | — | 667 853,50 | 3 175 974,48 | — | | | |
| | н22772О | — | — | — | 667 847,03 | 3 175 977,99 | — | | | |
| | н22773О | — | — | — | 667 845,83 | 3 175 975,76 | — | | | |
| | н22774О | — | — | — | 667 845,14 | 3 175 976,14 | — | | | |
| | н22775О | — | — | — | 667 840,90 | 3 175 967,34 | — | | | |
| | н22768О | — | — | — | 667 848,42 | 3 175 963,27 | — | | | |

2. Характеристики здания, сооружения, объекта незавершенного строительства с кадастровым номером (обозначением) 43:05:000000:159

| № п/п | Наименование характеристики | Значение характеристики |
|-------|--|-------------------------|
| 1 | 2 | 3 |
| 1 | Вид объекта недвижимости | Здание |
| 2 | Ранее присвоенный государственный учетный номер здания, сооружения, объекта незавершенного строительства (кадастровый, инвентарный или условный номер) | — |
| 3 | Кадастровый номер земельного участка (земельных участков), в границах которого (которых) расположено здание, сооружение, объект незавершенного строительства | 43:05:330701:369 |

| 1 | 2 | 3 |
|---|---|--|
| 4 | Номер кадастрового квартала (кадастровых кварталов), в пределах которого (которых) расположено здание, сооружение, объекта незавершенного строительства | 43:05:330701 |
| 5 | Адрес здания, сооружения, объекта незавершенного строительства | — |
| | Местоположение здания, сооружения, объекта незавершенного строительства | Российская Федерация, Кировская область, Верхнекамский р-н, Кирс г, Панферова ул, д 10 |
| | Дополнительные сведения о местоположении | — |
| 6 | Иные сведения | — |

**Сведения о зданиях, сооружениях, объектах незавершенного строительства,
необходимые для исправления реестровых ошибок в сведениях об описании их местоположения**

1. Сведения о характерных точках контура здания, сооружения, объекта незавершенного строительства

с кадастровым номером _____

Зона № _____

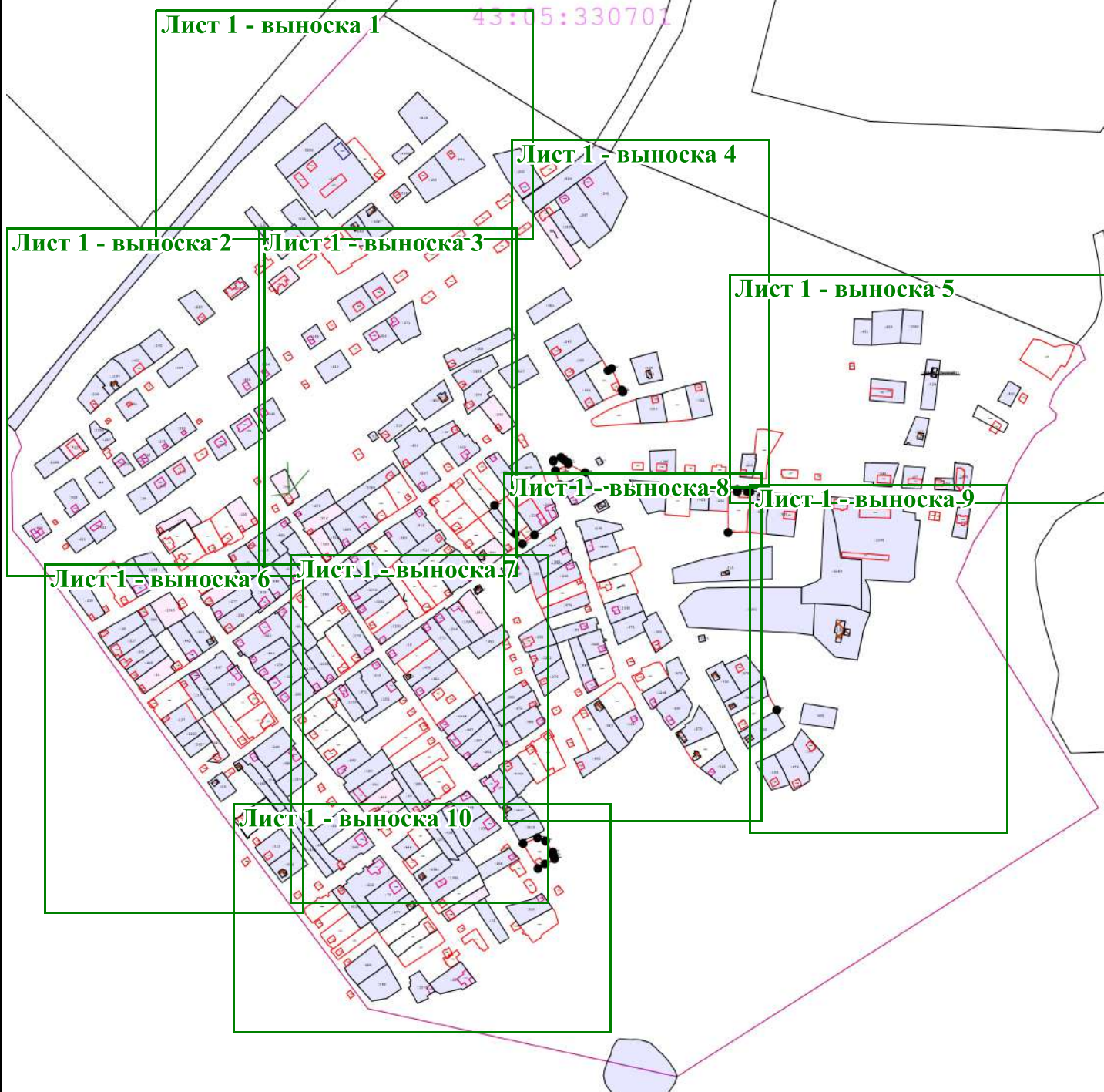
| Номер контура | Номера характерных точек контура | Существующие | | | Уточненные | | | Метод определения координат | Средняя квадратическая погрешность определения координат характерной точки (Mt), м | Формулы, примененные для расчета средней квадратической погрешности определения координат характерной точки (Mt), м |
|---------------|----------------------------------|---------------|---|------|---------------|---|------|-----------------------------|--|---|
| | | координаты, м | | R, м | координаты, м | | R, м | | | |
| | | X | Y | | X | Y | | | | |
| 1 | 2 | 3 | 4 | 5 | 6 | 7 | 8 | 9 | 10 | 11 |
| | | | | | | | | | | |

2. Иные сведения о здании, сооружении, объекте незавершенного строительства с кадастровым номером _____

1.

Схема границ земельных участков

43:05:330701



Масштаб 1:8 500

Условные обозначения:







-  н6 - Образующая точка, сведения о которой позволяют однозначно определить ее местоположение
-  - Вновь образованная часть границы, сведения о которой достаточны для определения ее местоположения
-  5 - Характерная точка контура сооружения
-  - Граница существующего земельного участка, сведения о которой содержатся в ЕГРН
-  - Граница зоны с особыми условиями использования территории (ЗОУИТ)
-  - Граница кадастрового квартала

Схема границ земельных участков

Лист 1 - выноска 1

43:0

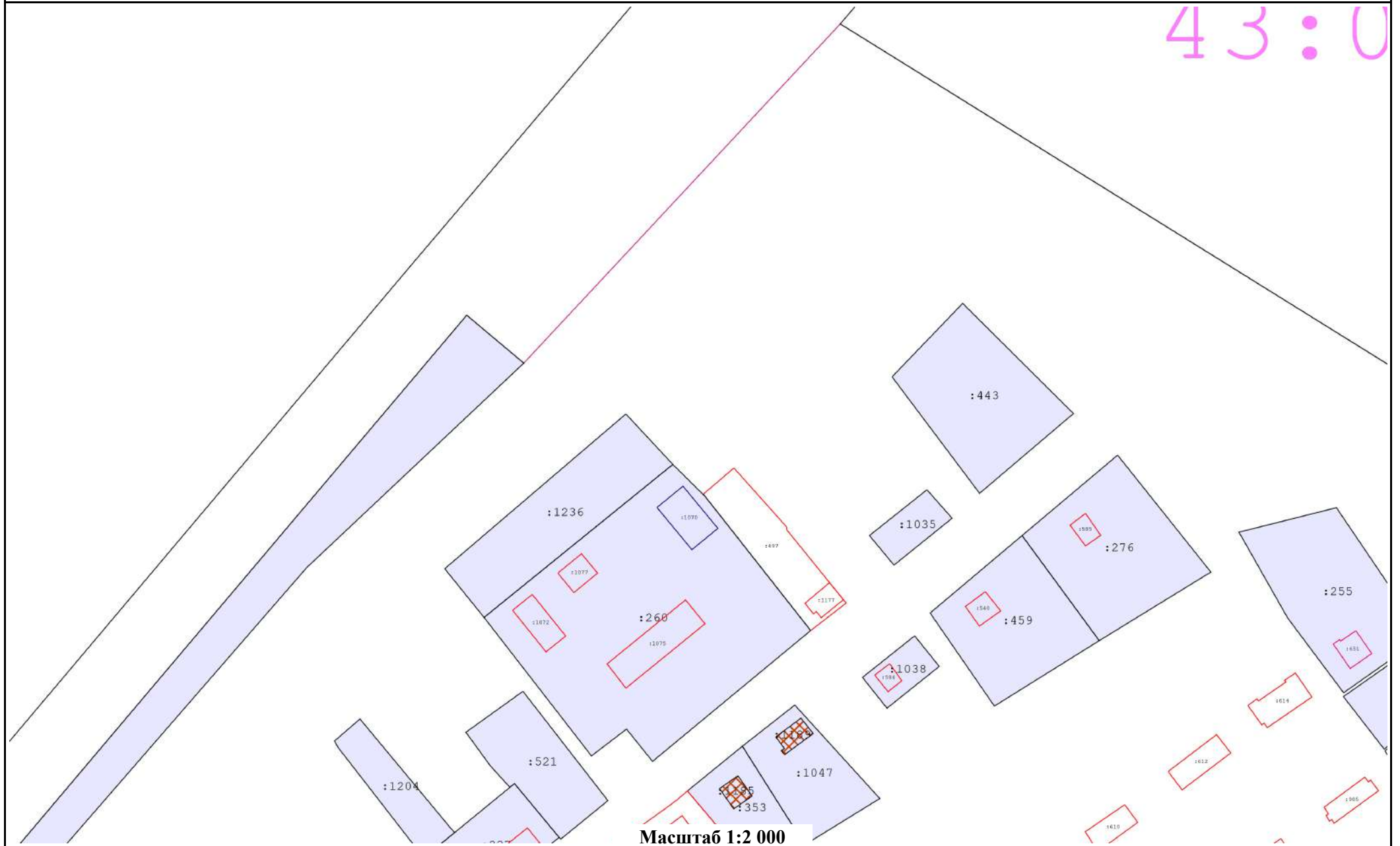
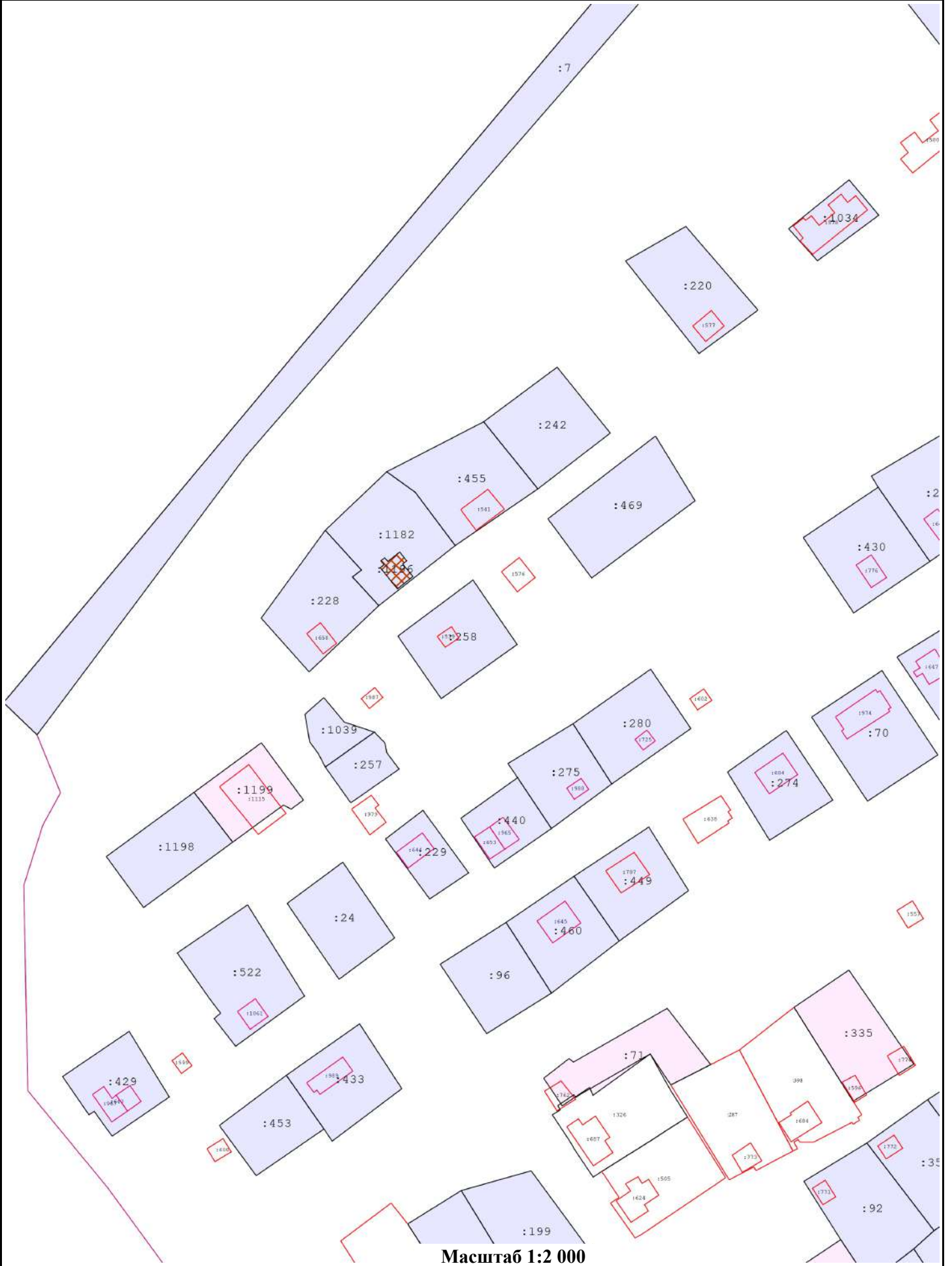


Схема границ земельных участков

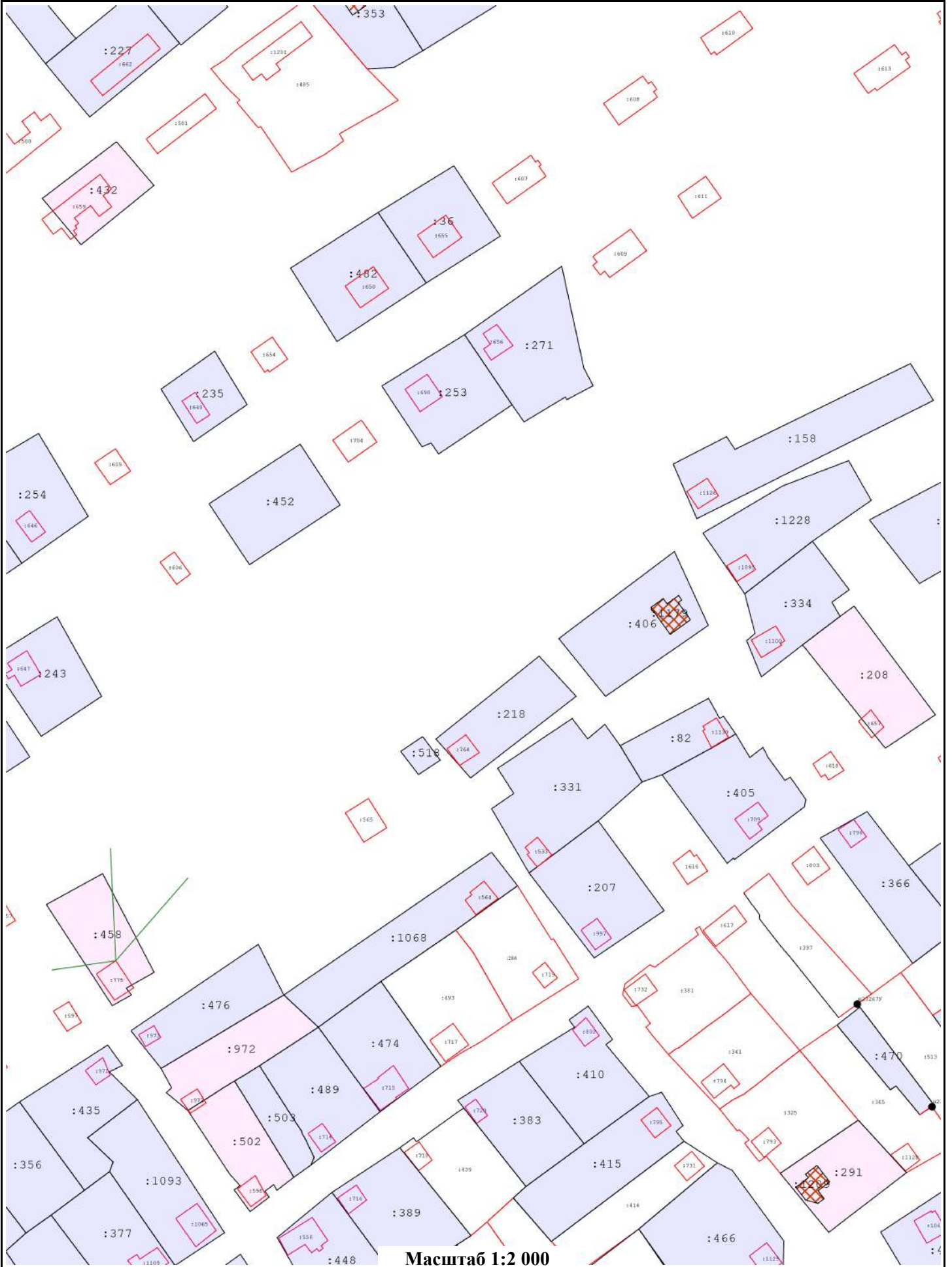
Лист 1 - выноски 2



Масштаб 1:2 000

Схема границ земельных участков

Лист 1 - выноска 3



Масштаб 1:2 000

Схема границ земельных участков

Лист 1 - выноска 4

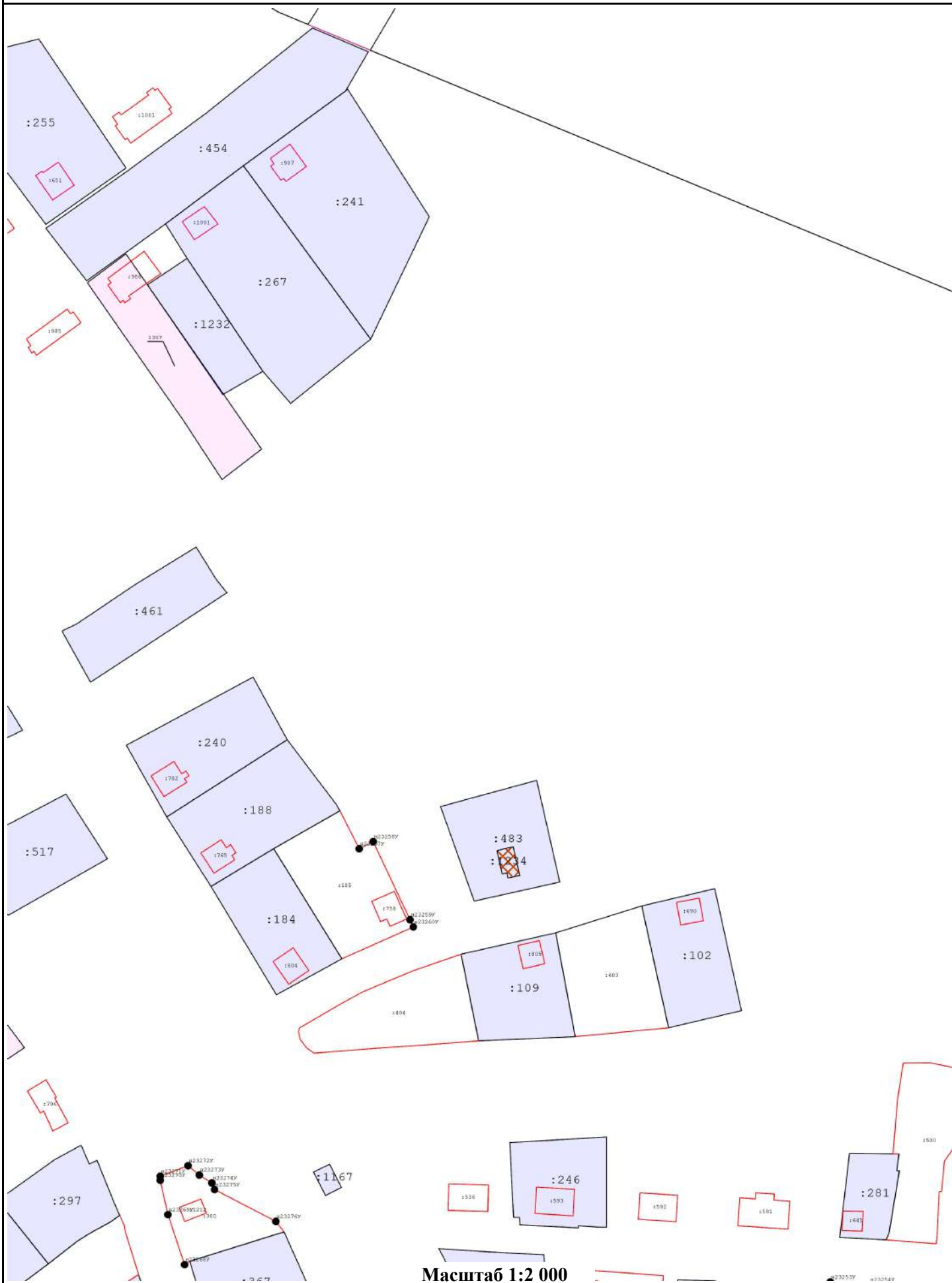


Схема границ земельных участков

Лист 1 - выноска 5

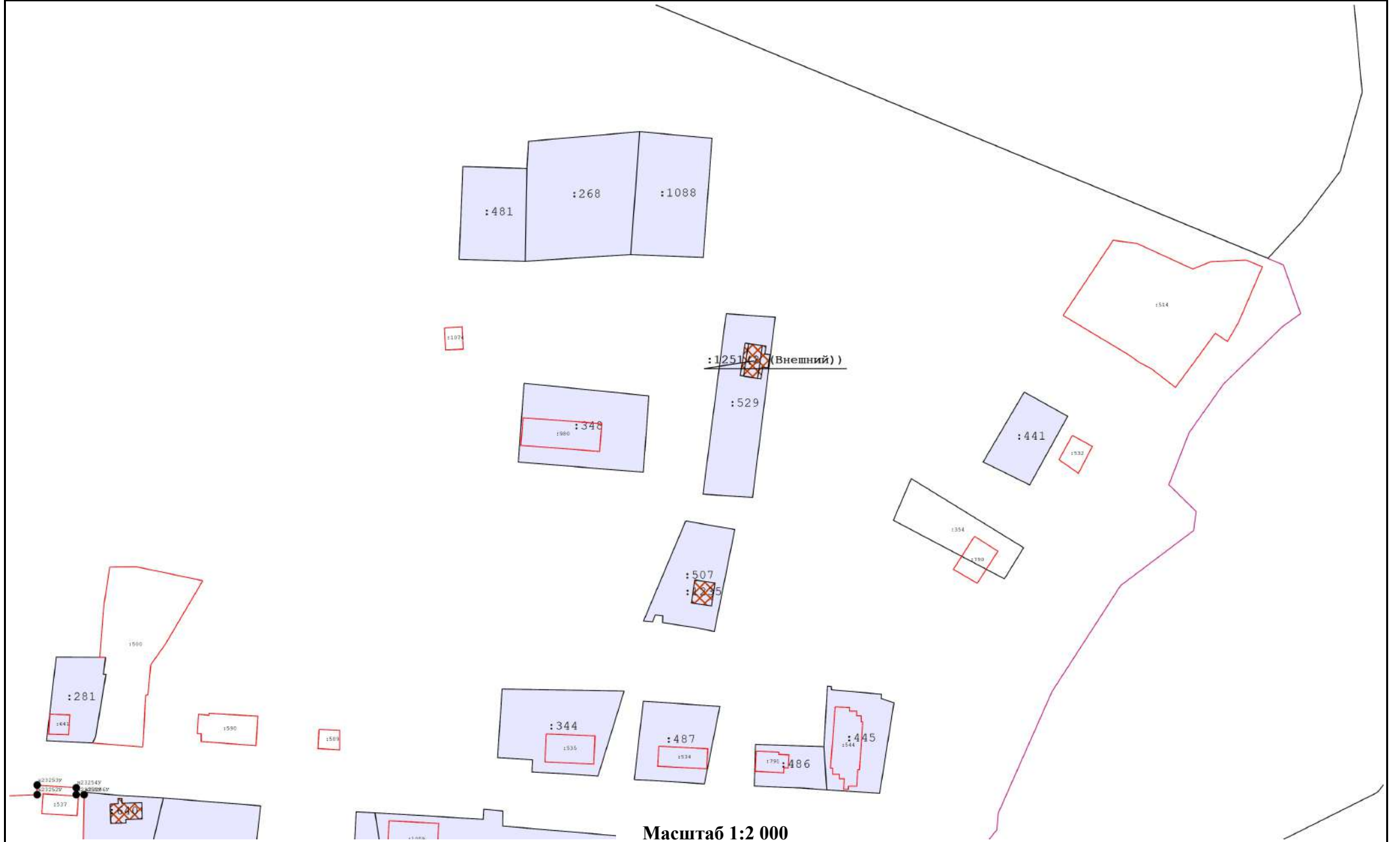


Схема границ земельных участков

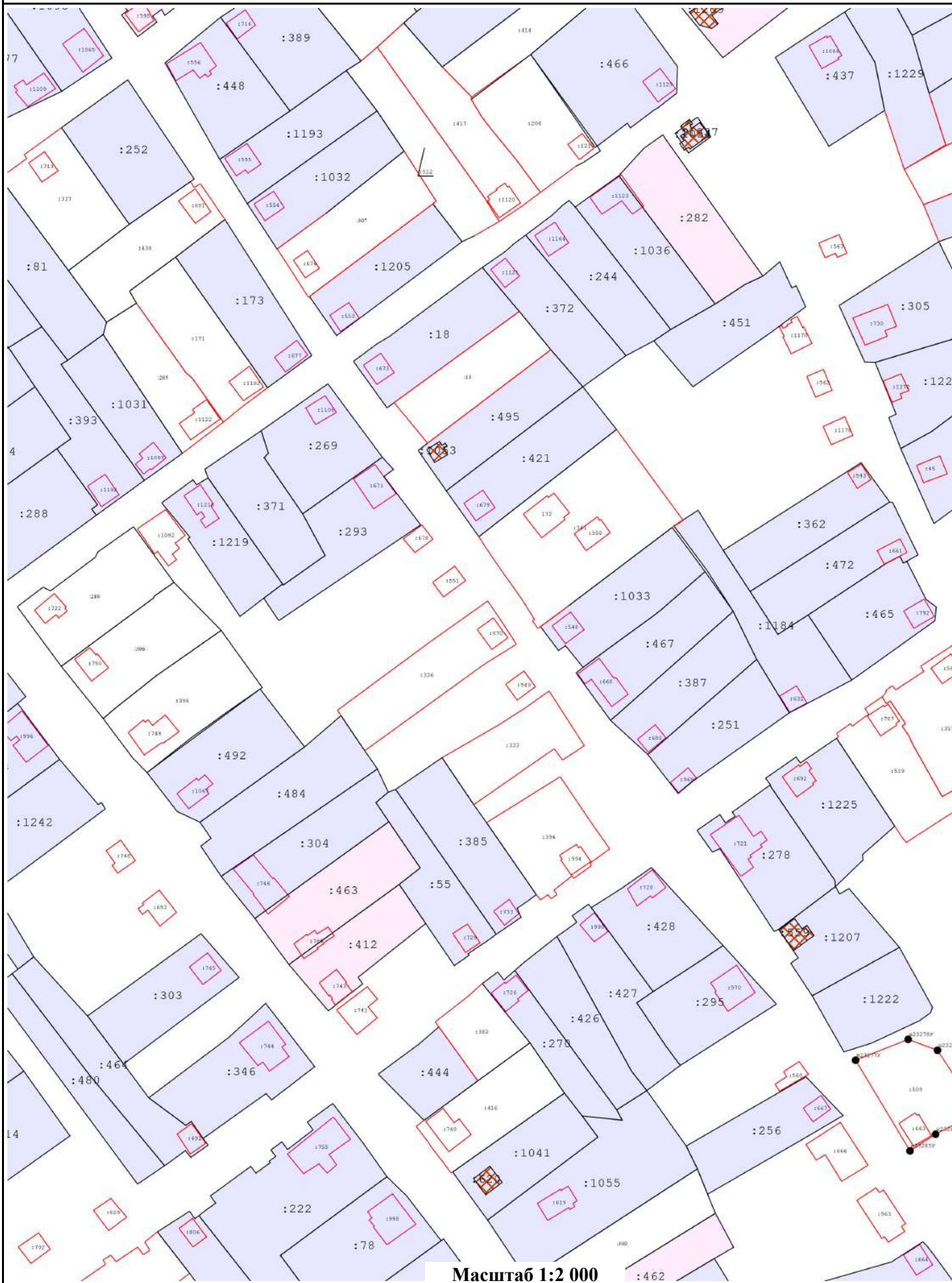
Лист 1 - выноска 6



Масштаб 1:2 000

Схема границ земельных участков

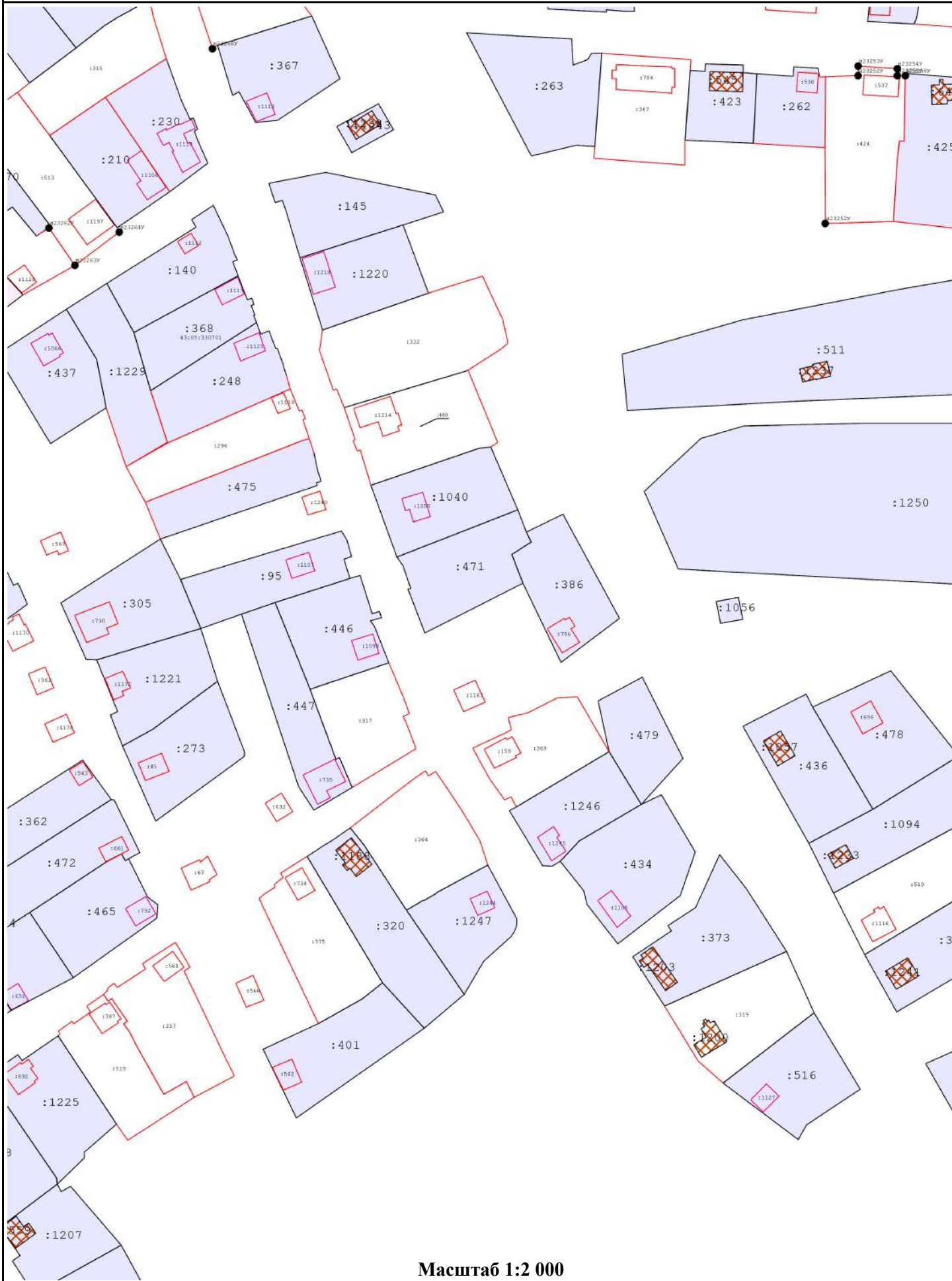
Лист 1 - выноска 7



Масштаб 1:2 000

Схема границ земельных участков

Лист 1 - выноска 8



Масштаб 1:2 000

Схема границ земельных участков

Лист 1 - выноска 9

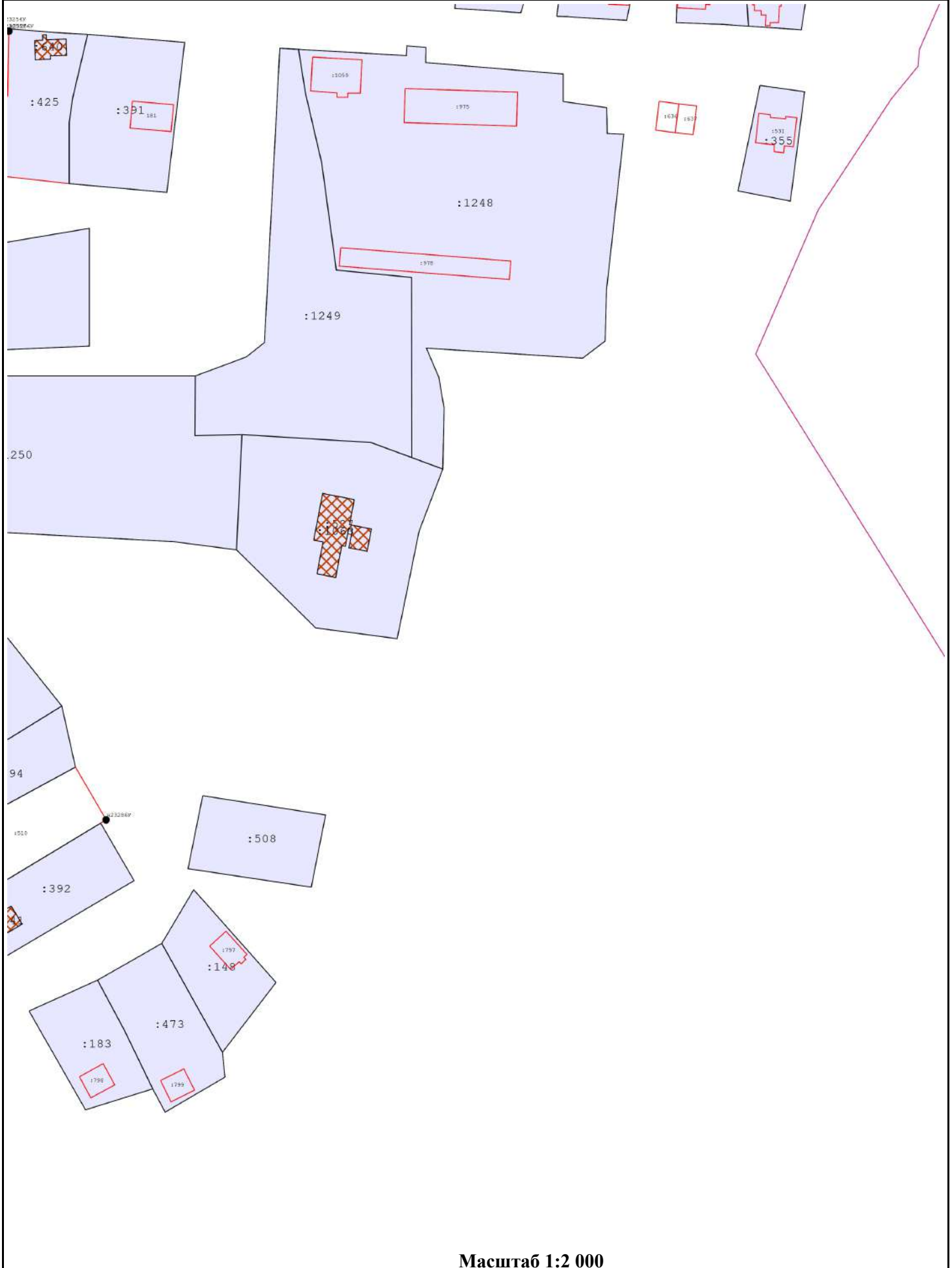
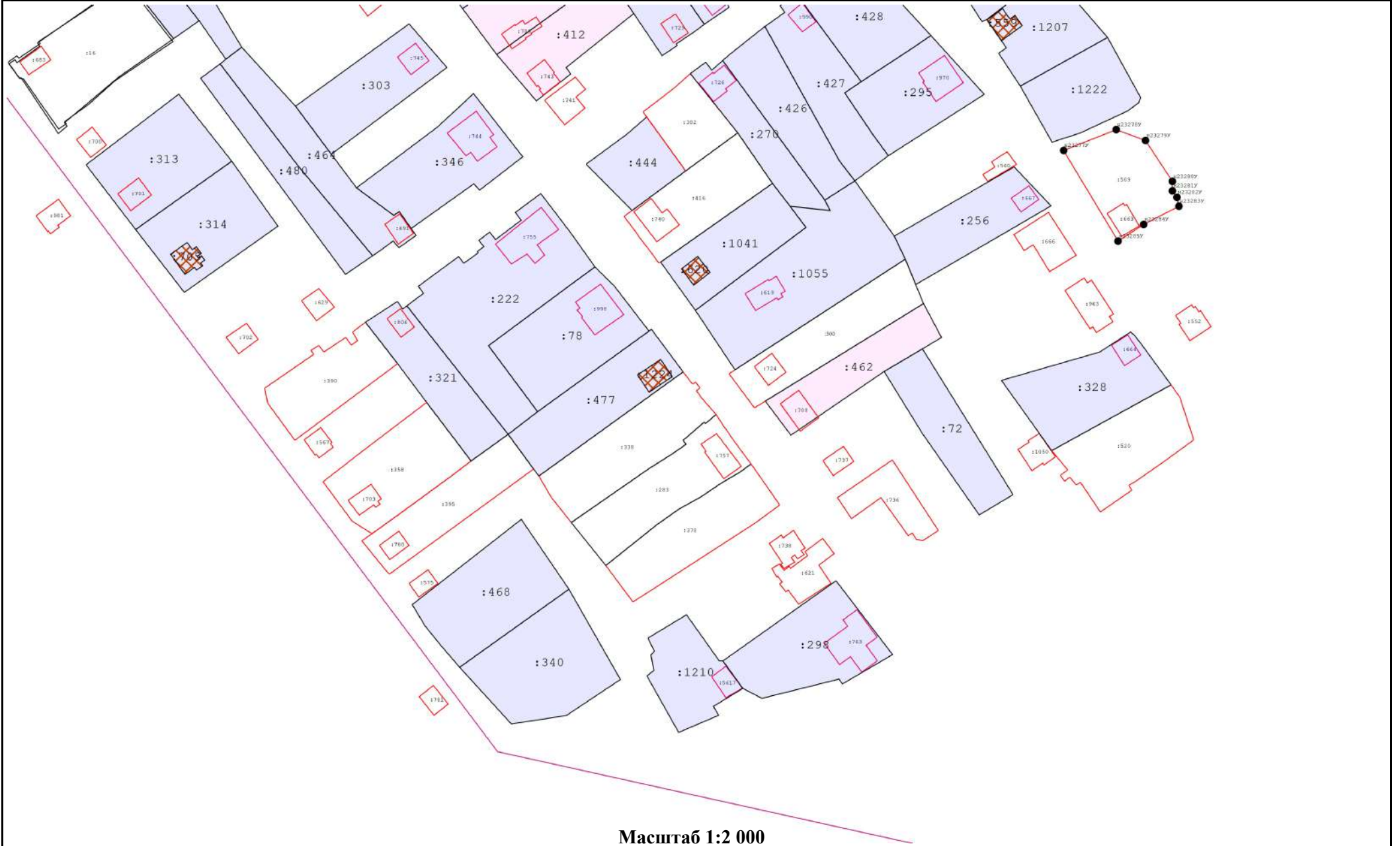


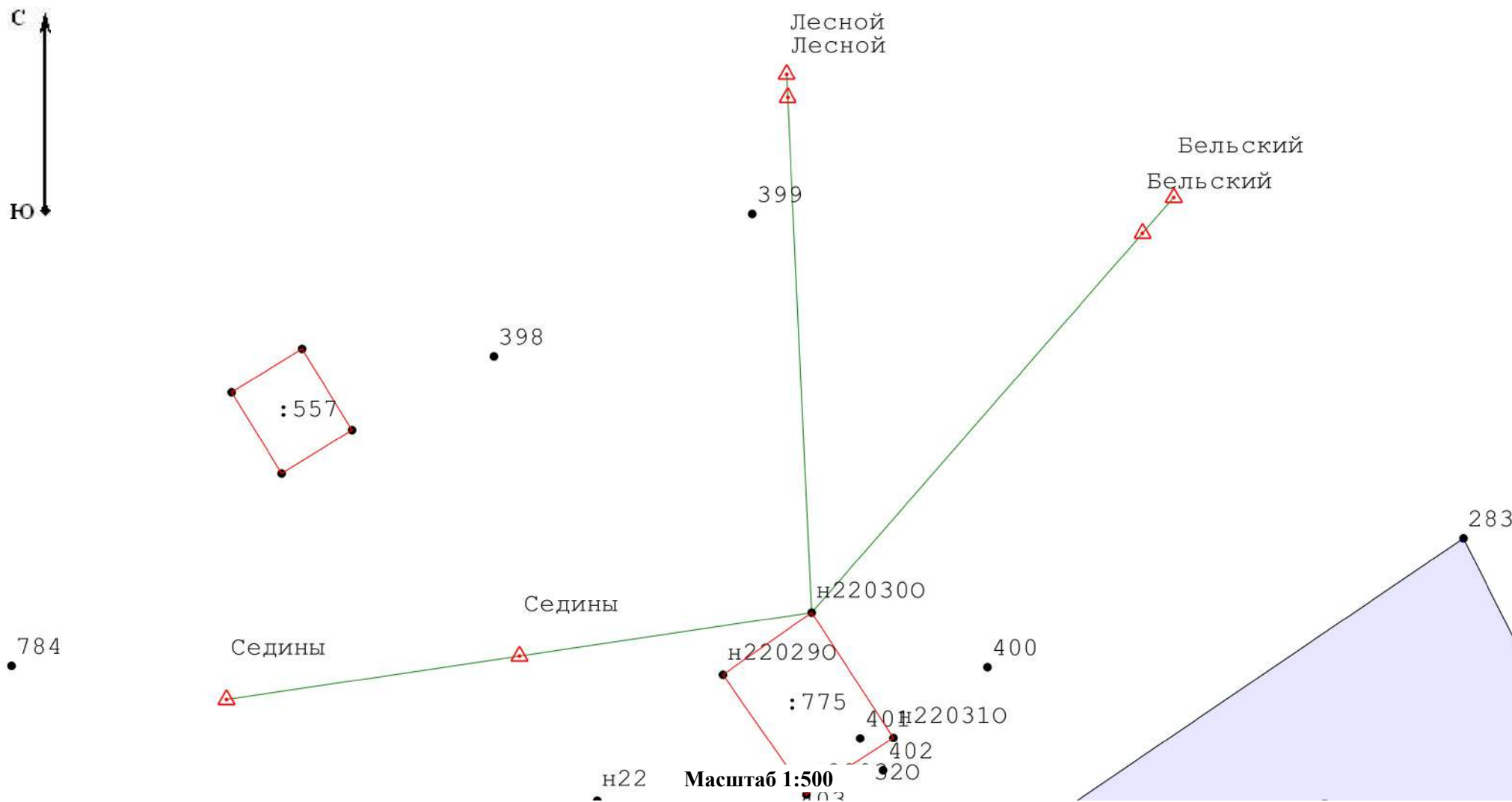
Схема границ земельных участков

Лист 1 - выноска 10



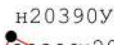


Масштаб 1:2 000

Схема геодезических построений



Условные обозначения:

-  - Вновь образованная часть границы, сведения о которой достаточны для определения ее местоположения
-  - Пункт геодезической сети
-  - Новая точка в земельном участке