

КАРТА-ПЛАН ТЕРРИТОРИИ

Пояснительная записка

1. Сведения о территории выполнения комплексных кадастровых работ: 43:05:310201

(наименование субъекта Российской Федерации, муниципального образования, населенного пункта, уникальные учетные номера кадастровых кварталов, иные сведения, позволяющие определить местоположение территории, на которой выполняются комплексные кадастровые работы, например, наименование садоводческого или огороднического некоммерческого товарищества, гаражного кооператива, элемента планировочной структуры)

2. Основания выполнения комплексных кадастровых работ: Наименование, дата и номер документа, на основании которого выполняются комплексные кадастровые работы: "11" мая 2022 г. , 03402000033220041340001, Муниципальный контракт

3. Дата подготовки карты-плана территории: "18" августа 2022 г.

4. Сведения о заказчике(ах) комплексных кадастровых работ:

В отношении юридического лица, органа местного самоуправления муниципального района, муниципального округа или городского округа либо уполномоченного исполнительного органа государственной власти субъекта Российской Федерации:

полное или сокращенное (в случае, если имеется) наименование: Муниципальное Казенное Учреждение Управление Имуществом Верхнекамского Муниципального округа Кировской области
основной государственный регистрационный номер: 1214300011331
идентификационный номер налогоплательщика: 4305006251

В отношении физического лица или представителя физических или юридических лиц:

фамилия, имя, отчество (последнее - при наличии): -
страховой номер индивидуального лицевого счета в системе обязательного пенсионного страхования Российской Федерации (СНИЛС): -

Наименование и реквизиты документа, подтверждающие полномочия представителя заказчика(ов) комплексных кадастровых работ: -

Адрес электронной почты (для направления уведомления о результатах внесения сведений в Единый государственный реестр недвижимости): -

5. Сведения об исполнителе комплексных кадастровых работ:

Полное или сокращенное (в случае, если имеется) наименование и адрес юридического лица, с которым заключен государственный или муниципальный контракт либо договор подряда на выполнение комплексных кадастровых работ:

Фамилия, имя, отчество кадастрового инженера (последнее - при наличии): Фаткуллова Гульчачак Фаиковна и основной государственный регистрационный номер кадастрового инженера индивидуального предпринимателя (ОГРНИП): -

Страховой номер индивидуального лицевого счета в системе обязательного пенсионного страхования Российской Федерации (СНИЛС) кадастрового инженера: 118-204-990 45

Уникальный реестровый номер кадастрового инженера в реестре саморегулируемой организации кадастровых инженеров и дата внесения сведений о физическом лице в такой реестр: -, 2022-08-27

Полное или (в случае, если имеется) сокращенное наименование саморегулируемой организации кадастровых инженеров, членом которой является кадастровый инженер: СРО "Ассоциация кадастровых инженеров Поволжья"

Контактный телефон: +79172315981

Почтовый адрес и адрес электронной почты, по которым осуществляется связь с кадастровым инженером:
Казань gk-gruor@mail.ru

6. Перечень документов, использованных при подготовке карты-плана территории

№ п/п	Реквизиты документа				
	Вид	Дата	Номер	Наименование	Иные сведения
1	2	3	4	5	6
1	Кадастровый план территории	12.05.2022	****_ ***/*-****_ *****	Кадастровый план территории кадастрового квартала 43:05:310201	-

7. Пояснения к карте-плану территории

1. На территории кадастрового квартала 43:05:310201 «ГК-групп» в соответствии с муниципальным контрактом по выполнению комплексных кадастровых работ № 03402000033220041340001 от 11.05.2022 г. выполнены комплексные кадастровые работы. Общая площадь кадастрового квартала — 1354553 м.кв. В данном квартале осуществляется исключительно уточнение местоположения границ ранее учтенных в ЕГРН земельных участков и объектов капитального строительства, а так же исправление реестровой ошибки в сведениях о местоположении границ объектов недвижимости. Границы земельных участков установлены по их фактическому использованию. В этой связи при осуществлении комплексных кадастровых работ формирование таких земельных участков не выполнялось. При выполнении комплексных кадастровых работ площади уточняемых земельных участков определялись с учетом требований законодательства: фактическая площадь земельного участка, не должна быть больше площади, сведения о которой относительно этого земельного участка содержатся в Едином государственном реестре недвижимости, более чем на величину предельного минимального размера земельного участка, установленного в соответствии с федеральным законом для земель соответствующего целевого назначения и разрешенного использования; фактическая площадь земельного участка, не должна быть меньше площади земельного участка, сведения о которой относительно этого земельного участка содержатся в Едином государственном реестре недвижимости, более чем на десять процентов. По сведениям Единого государственного реестра недвижимости на территории кадастрового квартала расположено 498 земельных участков. При геодезической съемке было выявлено несоответствие фактического местоположения границ земельных участков с кадастровыми номерами 43:05:310201:1020, 43:05:310201:1021, 43:05:310201:1026, 43:05:310201:1028, 43:05:310201:1083, 43:05:310201:1095, 43:05:310201:1102, 43:05:310201:1104, 43:05:310201:1105, 43:05:310201:1106, 43:05:310201:1249, 43:05:310201:1260, 43:05:310201:1263, 43:05:310201:1266, 43:05:310201:1281, 43:05:310201:1285, 43:05:310201:1324, 43:05:310201:1339, 43:05:310201:1343, 43:05:310201:1345, 43:05:310201:1351, 43:05:310201:1358, 43:05:310201:1359, 43:05:310201:1361, 43:05:310201:1366, 43:05:310201:257, 43:05:310201:258, 43:05:310201:26, 43:05:310201:263, 43:05:310201:27, 43:05:310201:273, 43:05:310201:277, 43:05:310201:288, 43:05:310201:295, 43:05:310201:296, 43:05:310201:299, 43:05:310201:302, 43:05:310201:306, 43:05:310201:307, 43:05:310201:3771, 43:05:310201:3772, 43:05:310201:3773, 43:05:310201:3775, 43:05:310201:3786, 43:05:310201:3802, 43:05:310201:3804, 43:05:310201:3823, 43:05:310201:401, 43:05:310201:404, 43:05:310201:407, 43:05:310201:4082, 43:05:310201:415, 43:05:310201:558, 43:05:310201:576, 43:05:310201:582, 43:05:310201:594, 43:05:310201:596, 43:05:310201:597, 43:05:310201:598, 43:05:310201:642, 43:05:310201:656, 43:05:310201:669, 43:05:310201:670, 43:05:310201:672, 43:05:310201:678, 43:05:310201:679, 43:05:310201:698, 43:05:310201:7, 43:05:310201:700, 43:05:310201:713, 43:05:310201:754, 43:05:310201:960, 43:05:310201:966, 43:05:310201:971, 43:05:310201:976, 43:05:310201:977, 43:05:310201:987, 43:05:310201:989, 43:05:310201:991, 43:05:310201:996 сведениям кадастра недвижимости. Данное несоответствие квалифицируется в качестве реестровой ошибки, которая допущена лицом, ранее осуществлявшим кадастровые работы в отношении указанных земельных участков. При выполнении комплексных кадастровых работ реестровые ошибки в сведениях о местоположении границ указанных земельных участков были исправлены. В карта-план территории включены координаты характерных точек контуров зданий, сооружений, объектов незавершенного строительства, которые представляют замкнутую линию, образуемую проекцией внешних границ ограждающих конструкций такого здания, сооружения, объекта незавершенного строительства на горизонтальную плоскость, проходящую на уровне примыкания такого здания, сооружения, объекта незавершенного строительства к поверхности земли. Согласно сведениям Единого государственного реестра недвижимости на территории кадастрового квартала 43:05:330704 расположено 622 объекта капитального строительства. Сведения о земельных участках 43:05:310201:1328, 43:05:310201:1335, 43:05:310201:1338, 43:05:310201:1349, 43:05:310201:1350, 43:05:310201:1356, 43:05:310201:1357, 43:05:310201:1363, 43:05:310201:1367, 43:05:310201:1379, 43:05:310201:1381, 43:05:310201:1382, 43:05:310201:1384, 43:05:310201:1388, 43:05:310201:1390, 43:05:310201:1394, 43:05:310201:1400, 43:05:310201:1401, 43:05:310201:1402, 43:05:310201:1403, 43:05:310201:1405, 43:05:310201:1407, 43:05:310201:1408, 43:05:310201:25, 43:05:310201:3, 43:05:310201:32, 43:05:310201:3454, 43:05:310201:3455, 43:05:310201:3456, 43:05:310201:3764, 43:05:310201:3765, 43:05:310201:3766, 43:05:310201:3774, 43:05:310201:3787,

7. Пояснения к карте-плану территории

43:05:310201:3788, 43:05:310201:3792, 43:05:310201:3793, 43:05:310201:3794, 43:05:310201:3795, 43:05:310201:3798, 43:05:310201:3799, 43:05:310201:38, 43:05:310201:3800, 43:05:310201:3801, 43:05:310201:3803, 43:05:310201:3805, 43:05:310201:3813, 43:05:310201:3814, 43:05:310201:3815, 43:05:310201:3816, 43:05:310201:3822, 43:05:310201:3824, 43:05:310201:3825, 43:05:310201:3826, 43:05:310201:3827, 43:05:310201:3828, 43:05:310201:3829, 43:05:310201:3830, 43:05:310201:3831, 43:05:310201:3832, 43:05:310201:3833, 43:05:310201:3834, 43:05:310201:3835, 43:05:310201:4083, 43:05:310201:422, 43:05:310201:51, 43:05:310201:609, 43:05:310201:61, 43:05:310201:640, 43:05:310201:641, 43:05:310201:644, 43:05:310201:646, 43:05:310201:657, 43:05:310201:658, 43:05:310201:659, 43:05:310201:663, 43:05:310201:664, 43:05:310201:665, 43:05:310201:666, 43:05:310201:667, 43:05:310201:673, 43:05:310201:676, 43:05:310201:680, 43:05:310201:681, 43:05:310201:683, 43:05:310201:685, 43:05:310201:686, 43:05:310201:688, 43:05:310201:690, 43:05:310201:695, 43:05:310201:696, 43:05:310201:699, 43:05:310201:701, 43:05:310201:702, 43:05:310201:703, 43:05:310201:704, 43:05:310201:705, 43:05:310201:708, 43:05:310201:710, 43:05:310201:711, 43:05:310201:714, 43:05:310201:717, 43:05:310201:718, 43:05:310201:719, 43:05:310201:720, 43:05:310201:721, 43:05:310201:725, 43:05:310201:728, 43:05:310201:785 не включены в карта-план территории, так как сведения об их местоположении и площади внесены в ЕГРН верно, реестровые ошибки не обнаружены. Земельные участки 43:05:310201:1036, 43:05:310201:1145, 43:05:310201:1251, 43:05:310201:126, 43:05:310201:128, 43:05:310201:1321, 43:05:310201:1323, 43:05:310201:1330, 43:05:310201:1332, 43:05:310201:1333, 43:05:310201:1346, 43:05:310201:142, 43:05:310201:153, 43:05:310201:157, 43:05:310201:3448, 43:05:310201:3635, 43:05:310201:3817, 43:05:310201:738, 43:05:310201:740, 43:05:310201:741, 43:05:310201:742, 43:05:310201:743, 43:05:310201:744, 43:05:310201:745, 43:05:310201:746, 43:05:310201:747, 43:05:310201:748, 43:05:310201:750, 43:05:310201:751, 43:05:310201:752, 43:05:310201:753, 43:05:310201:755, 43:05:310201:756, 43:05:310201:767, 43:05:310201:768, 43:05:310201:784, 43:05:310201:786, 43:05:310201:787, 43:05:310201:788, 43:05:310201:789, 43:05:310201:790, 43:05:310201:791, 43:05:310201:792, 43:05:310201:794, 43:05:310201:795, 43:05:310201:797, 43:05:310201:798, 43:05:310201:799, 43:05:310201:800, 43:05:310201:801, 43:05:310201:802, 43:05:310201:803, 43:05:310201:804, 43:05:310201:805, 43:05:310201:806, 43:05:310201:807, 43:05:310201:808, 43:05:310201:809, 43:05:310201:810, 43:05:310201:811, 43:05:310201:812, 43:05:310201:813, 43:05:310201:814, 43:05:310201:815, 43:05:310201:816, 43:05:310201:817, 43:05:310201:818, 43:05:310201:819, 43:05:310201:820, 43:05:310201:821, 43:05:310201:822, 43:05:310201:823, 43:05:310201:824, 43:05:310201:825, 43:05:310201:826, 43:05:310201:827, 43:05:310201:829, 43:05:310201:830, 43:05:310201:831, 43:05:310201:832, 43:05:310201:833, 43:05:310201:834, 43:05:310201:835, 43:05:310201:836, 43:05:310201:838, 43:05:310201:839, 43:05:310201:840, 43:05:310201:841, 43:05:310201:842, 43:05:310201:844, 43:05:310201:845, 43:05:310201:846, 43:05:310201:847, 43:05:310201:848, 43:05:310201:850, 43:05:310201:851, 43:05:310201:852, 43:05:310201:853, 43:05:310201:855, 43:05:310201:856, 43:05:310201:857, 43:05:310201:858, 43:05:310201:860, 43:05:310201:861, 43:05:310201:862, 43:05:310201:863, 43:05:310201:864, 43:05:310201:866, 43:05:310201:867, 43:05:310201:868, 43:05:310201:869, 43:05:310201:870, 43:05:310201:871, 43:05:310201:872, 43:05:310201:873, 43:05:310201:874, 43:05:310201:875, 43:05:310201:876, 43:05:310201:877, 43:05:310201:879, 43:05:310201:880, 43:05:310201:881, 43:05:310201:882, 43:05:310201:883, 43:05:310201:884, 43:05:310201:885, 43:05:310201:886, 43:05:310201:887, 43:05:310201:888, 43:05:310201:889, 43:05:310201:890, 43:05:310201:891, 43:05:310201:892, 43:05:310201:893, 43:05:310201:894, 43:05:310201:895, 43:05:310201:896, 43:05:310201:897, 43:05:310201:898, 43:05:310201:899, 43:05:310201:900, 43:05:310201:901, 43:05:310201:902, 43:05:310201:903, 43:05:310201:904, 43:05:310201:905, 43:05:310201:906, 43:05:310201:907, 43:05:310201:908, 43:05:310201:909, 43:05:310201:910, 43:05:310201:911, 43:05:310201:912, 43:05:310201:913, 43:05:310201:914, 43:05:310201:915, 43:05:310201:916, 43:05:310201:917, 43:05:310201:918, 43:05:310201:919, 43:05:310201:920, 43:05:310201:921, 43:05:310201:922, 43:05:310201:923, 43:05:310201:924, 43:05:310201:925, 43:05:310201:926, 43:05:310201:927, 43:05:310201:928, 43:05:310201:929, 43:05:310201:930, 43:05:310201:931, 43:05:310201:932, 43:05:310201:933, 43:05:310201:934, 43:05:310201:935, 43:05:310201:936, 43:05:310201:937, 43:05:310201:938, 43:05:310201:939, 43:05:310201:940, 43:05:310201:941, 43:05:310201:942, 43:05:310201:943, 43:05:310201:944, 43:05:310201:945, 43:05:310201:946, 43:05:310201:947, 43:05:310201:948, 43:05:310201:949, 43:05:310201:950, 43:05:310201:951, 43:05:310201:952, 43:05:310201:953, 43:05:310201:957, 43:05:310201:965, 43:05:310201:967, 43:05:310201:968, 43:05:310201:969, 43:05:310201:985, 43:05:310201:988 не включены в карта-план территории из-за отсутствия у данных участков полного адреса в сведениях ЕГРН. Земельные участки с кадастровыми номерами 43:05:310201:1317, 43:05:310201:1318, 43:05:310201:1319, 43:05:310201:1320, 43:05:310201:65, 43:05:310201:732, 43:05:310201:777, 43:05:310201:778, 43:05:310201:780 не включены в карта-план территории, так как выявлено дублирование сведений Единого Государственного Реестра недвижимости.

7. Пояснения к карте-плану территории

Земельные участки с кадастровыми номерами 43:05:310201:1030, 43:05:310201:120, 43:05:310201:1283, 43:05:310201:1325, 43:05:310201:1380, 43:05:310201:1383, 43:05:310201:1387, 43:05:310201:1391, 43:05:310201:1392, 43:05:310201:1393, 43:05:310201:1395, 43:05:310201:1396, 43:05:310201:1397, 43:05:310201:1398, 43:05:310201:1399, 43:05:310201:1406, 43:05:310201:37, 43:05:310201:47, 43:05:310201:651, 43:05:310201:671, 43:05:310201:677, 43:05:310201:691, 43:05:310201:692, 43:05:310201:694, 43:05:310201:707, 43:05:310201:709, 43:05:310201:715, 43:05:310201:716, 43:05:310201:722, 43:05:310201:724, 43:05:310201:726, 43:05:310201:727, 43:05:310201:729, 43:05:310201:733, 43:05:310201:77, 43:05:310201:779, 43:05:310201:781, 43:05:310201:793, 43:05:310201:83, 43:05:310201:854, 43:05:310201:865, 43:05:310201:90, 43:05:310201:94, 43:05:310201:97, 43:05:310201:974, 43:05:310201:975 не включены в карта-план территории, так как невозможно определить фактическое местоположение границ ЗУ. Сведения об объектах капитального строительства 43:05:310201:1751, 43:05:310201:3453, 43:05:310201:3470, 43:05:310201:3623, 43:05:310201:3627, 43:05:310201:3630, 43:05:310201:3631, 43:05:310201:3632, 43:05:310201:3633, 43:05:310201:3641, 43:05:310201:3680, 43:05:310201:3681, 43:05:310201:3711, 43:05:310201:3776, 43:05:310201:3779, 43:05:310201:3780, 43:05:310201:3782, 43:05:310201:3784, 43:05:310201:3785, 43:05:310201:3790, 43:05:310201:3797, 43:05:310201:3818, 43:05:310201:3819, 43:05:310201:3836, 43:05:310201:3837, 43:05:310201:4084, 43:05:310201:4093, 43:05:310201:3763, 43:05:310201:3778, 43:05:310201:3783 не включены в карта-план территории, так как сведения об их местоположении и площади внесены в ЕГРН верно, реестровые ошибки не обнаружены. При геодезической съемке было выявлено несоответствие фактического местоположения границ объектов капитального строительства с кадастровыми номерами 43:05:310201:1492, 43:05:310201:3628, 43:05:310201:3629, 43:05:310201:3634 сведениям кадастра недвижимости. Объекты капитального строительства 43:05:310201:1467, 43:05:310201:1508, 43:05:310201:1566, 43:05:310201:1567, 43:05:310201:1568, 43:05:310201:1573, 43:05:310201:1590, 43:05:310201:1591, 43:05:310201:1626, 43:05:310201:1627, 43:05:310201:1628, 43:05:310201:1629, 43:05:310201:1828, 43:05:310201:3408, 43:05:310201:3409, 43:05:310201:3496, 43:05:310201:3499, 43:05:310201:3512, 43:05:310201:3624, 43:05:310201:3625, 43:05:310201:3655, 43:05:310201:3679, 43:05:320324:11, 43:05:310201:3789 не включены в карта-план территории, так как находятся в другом кадастровом квартале. Объекты капитального строительства 43:05:310201:1576, 43:05:310201:3484, 43:05:310201:3492, 43:05:310201:3494, 43:05:330702:3709, 43:05:330702:3714, 43:05:330702:3716, 43:05:330702:4268 не включены карта-план территории, так как выявлено дублирование сведений в ЕГРН. Объекты капитального строительства 43:05:000000:85, 43:05:310201:1413, 43:05:310201:1456, 43:05:310201:1484, 43:05:310201:1493, 43:05:310201:1497, 43:05:310201:1505, 43:05:310201:1530, 43:05:310201:1548, 43:05:310201:1570, 43:05:310201:1571, 43:05:310201:1572, 43:05:310201:1582, 43:05:310201:1584, 43:05:310201:1585, 43:05:310201:1586, 43:05:310201:1587, 43:05:310201:1588, 43:05:310201:1589, 43:05:310201:1596, 43:05:310201:1599, 43:05:310201:1611, 43:05:310201:1614, 43:05:310201:1616, 43:05:310201:1617, 43:05:310201:1618, 43:05:310201:1621, 43:05:310201:1622, 43:05:310201:1625, 43:05:310201:1635, 43:05:310201:1637, 43:05:310201:1638, 43:05:310201:1639, 43:05:310201:1640, 43:05:310201:1644, 43:05:310201:1725, 43:05:310201:1726, 43:05:310201:1729, 43:05:310201:1730, 43:05:310201:1734, 43:05:310201:1815, 43:05:310201:1818, 43:05:310201:1824, 43:05:310201:1849, 43:05:310201:1857, 43:05:310201:1859, 43:05:310201:1862, 43:05:310201:1867, 43:05:310201:1869, 43:05:310201:1879, 43:05:310201:1884, 43:05:310201:1890, 43:05:310201:1913, 43:05:310201:1915, 43:05:310201:1924, 43:05:310201:1926, 43:05:310201:1967, 43:05:310201:1968, 43:05:310201:3270, 43:05:310201:3451, 43:05:310201:3485, 43:05:310201:3642, 43:05:310201:3644, 43:05:310201:3661, 43:05:310201:3677, 43:05:330702:3220, 43:05:310201:1438, 43:05:310201:1593, 43:05:310201:1619 не включены карта план территории, так как невозможно определить фактическое местоположение границ ОКС. Объекты капитального строительства 43:05:000000:271, 43:05:000000:295, 43:05:000000:340, 43:05:000000:341, 43:05:000000:342, 43:05:000000:343, 43:05:000000:344, 43:05:000000:345, 43:05:000000:346, 43:05:000000:348, 43:05:000000:350, 43:05:000000:351, 43:05:000000:353, 43:05:000000:355, 43:05:000000:356, 43:05:000000:358, 43:05:000000:359, 43:05:000000:360, 43:05:000000:362, 43:05:310201:1648, 43:05:310201:1653, 43:05:310201:1654, 43:05:310201:1655, 43:05:310201:1662, 43:05:310201:1663, 43:05:310201:1665, 43:05:310201:1668, 43:05:310201:1669, 43:05:310201:1670, 43:05:310201:1673, 43:05:310201:1675, 43:05:310201:1676, 43:05:310201:1677, 43:05:310201:1679, 43:05:310201:1680, 43:05:310201:1683, 43:05:310201:1686, 43:05:310201:1688, 43:05:310201:1689, 43:05:310201:1690, 43:05:310201:1691, 43:05:310201:1692, 43:05:310201:1693, 43:05:310201:1694, 43:05:310201:1696, 43:05:310201:1697, 43:05:310201:1698, 43:05:310201:1706, 43:05:310201:1708, 43:05:310201:1709, 43:05:310201:1710, 43:05:310201:1711, 43:05:310201:1713, 43:05:310201:1714, 43:05:310201:1716, 43:05:310201:1720, 43:05:310201:1721, 43:05:310201:1722, 43:05:310201:1723, 43:05:310201:1741, 43:05:310201:1743, 43:05:310201:1747, 43:05:310201:1748, 43:05:310201:1750, 43:05:310201:1752, 43:05:310201:1753, 43:05:310201:1755, 43:05:310201:1756, 43:05:310201:1757, 43:05:310201:1759, 43:05:310201:1760, 43:05:310201:1761, 43:05:310201:1762, 43:05:310201:1765, 43:05:310201:1766, 43:05:310201:1768, 43:05:310201:1769, 43:05:310201:1770, 43:05:310201:1776,

7. Пояснения к карте-плану территории

43:05:310201:1777, 43:05:310201:1781, 43:05:310201:1783, 43:05:310201:1785, 43:05:310201:1788, 43:05:310201:1793, 43:05:310201:1797, 43:05:310201:1801, 43:05:310201:1802, 43:05:310201:1804, 43:05:310201:3411, 43:05:310201:3412, 43:05:310201:3418, 43:05:310201:3419, 43:05:310201:3420, 43:05:310201:3421, 43:05:310201:3422, 43:05:310201:3461, 43:05:310201:3472, 43:05:310201:3473, 43:05:310201:3474, 43:05:310201:3475, 43:05:310201:3481, 43:05:310201:3483, 43:05:310201:3487, 43:05:310201:3488, 43:05:310201:3646, 43:05:310201:3647, 43:05:310201:3648, 43:05:310201:3650, 43:05:310201:3651, 43:05:310201:3652, 43:05:310201:3653, 43:05:310201:3659, 43:05:310201:3663, 43:05:310201:3664, 43:05:310201:3667, 43:05:310201:3668, 43:05:310201:3673, 43:05:310201:3674, 43:05:310201:3676, 43:05:310201:3682, 43:05:310201:3684, 43:05:310201:3687, 43:05:310201:3690, 43:05:310201:3692, 43:05:310201:3693, 43:05:310201:3694, 43:05:310201:3695, 43:05:310201:3699, 43:05:310201:3704, 43:05:310201:3707, 43:05:310201:3713, 43:05:310201:3714, 43:05:310201:3768, 43:05:310201:3769, 43:05:310201:3806, 43:05:000000:354, 43:05:310201:1649, 43:05:310201:1666, 43:05:310201:1672, 43:05:310201:1682, 43:05:310201:1685, 43:05:310201:1700, 43:05:310201:1704, 43:05:310201:1705, 43:05:310201:1745, 43:05:310201:1746, 43:05:310201:1764, 43:05:310201:1779, 43:05:310201:1780, 43:05:310201:1792, 43:05:310201:1795, 43:05:310201:1798, 43:05:310201:1799, 43:05:310201:1800, 43:05:310201:1803, 43:05:310201:3446, 43:05:310201:3450, 43:05:310201:3649, 43:05:310201:3656, 43:05:310201:3658, 43:05:310201:3666, 43:05:310201:3669, 43:05:310201:3671, 43:05:310201:3672, 43:05:310201:3683, 43:05:310201:3685, 43:05:310201:3686, 43:05:310201:3688, 43:05:310201:3689, 43:05:310201:3691, 43:05:310201:3696, 43:05:310201:3697, 43:05:310201:3698, 43:05:310201:3700, 43:05:310201:3701, 43:05:310201:3702, 43:05:310201:3703, 43:05:310201:3705, 43:05:310201:3706, 43:05:310201:3767, 43:05:310201:3777 не включены карта план территории, так как невозможно определить фактическое местоположение границ ОКС из-за отсутствия полного адреса в сведениях ЕГРН. Объекты капитального строительства 43:05:310201:1427, 43:05:310201:1430, 43:05:310201:1445, 43:05:310201:1446, 43:05:310201:1448, 43:05:310201:1581, 43:05:310201:1583, 43:05:310201:1634, 43:05:310201:1645, 43:05:310201:1727, 43:05:310201:1732, 43:05:310201:1806, 43:05:310201:1811, 43:05:310201:1819, 43:05:310201:1822, 43:05:310201:1855, 43:05:310201:1858, 43:05:310201:1871, 43:05:310201:1872, 43:05:310201:1883, 43:05:310201:1896, 43:05:310201:1897, 43:05:310201:1898, 43:05:310201:1900, 43:05:310201:1901, 43:05:310201:1902, 43:05:310201:1903, 43:05:310201:1906, 43:05:310201:1923, 43:05:310201:1932, 43:05:310201:1936, 43:05:310201:1938, 43:05:310201:1939, 43:05:310201:1944, 43:05:310201:1945, 43:05:310201:3288 не включены в карта-план территории, так как данные объекты разрушены. В результате выполнения комплексных кадастровых работ на территории кадастрового квартала 43:05:310201 осуществлено: исправление реестровых ошибок в сведениях о местоположении границ объектов недвижимости, в том числе земельных участков — 80 шт., объектов капитального строительства — 4 шт..

Сведения о пунктах геодезической сети и средствах измерений

1. Сведения о пунктах геодезической сети:

№ п/п	Вид геодезической сети	Название пункта геодезической сети и тип знака	Система координат пункта геодезической сети	Координаты пункта, м		Дата обследования "08" июня 2022 г.		
						Сведения о состоянии		
				Х	У	наружного знака пункта	центра пункта	марки центра пункта
1	2	3	4	5	6	7	8	9
1	-	Горево сигн. 3	МСК-43, зона 3 (05)	698100.51	3191874.64	Сохранился	Сохранился	Сохранился
2	-	Кай сигн. 3	МСК-43, зона 3 (05)	674402.15	3180964.63	Сохранился	Сохранился	Сохранился
3	-	Заводской сигн. 3	МСК-43, зона 3 (05)	709033.89	3173964.98	Сохранился	Сохранился	Сохранился

2. Сведения об использованных средствах измерений

№ п/п	Наименование и обозначение типа средства измерений - прибора (инструмента, аппаратуры)	Заводской или серийный номер средства измерений	Реквизиты свидетельства о поверке прибора (инструмента, аппаратуры) и (или) срок действия поверки
1	2	3	4
1	Аппаратура геодезическая спутниковая Trimble R8s	ой (серийный) номер прибора отс	5226636 01. 03. 2023

Сведения об уточняемых земельных участках

1. Сведения о характерных точках границы уточняемого земельного участка с кадастровым номером 43:05:310201:1001 :

Система координат МСК-43, зона 3 (05)

Зона № 3

Обозначение характерных точек границ	Координаты, м				Метод определения координат	Формулы, примененные для расчета средней квадратической погрешности определения координат характерных точек границ (Mt), с подставленными в такие формулы значениями и итоговые (вычисленные) значения Mt, м	Описание закрепления точки
	содержатся в Едином государственном реестре недвижимости		определены в результате выполнения комплексных кадастровых работ				
	X	Y	X	Y			
1	2	3	4	5	6	7	8
н36У	-	-	715228.43	3170058.79	Метод спутниковых геодезических измерений (определений)	0.1	-
28	-	-	715203.16	3170084.21	Метод спутниковых геодезических измерений (определений)	0.1	-
н37У	-	-	715174.18	3170055.04	Метод спутниковых геодезических измерений (определений)	0.1	-
н38У	-	-	715192.18	3170036.24	Метод спутниковых геодезических измерений (определений)	0.1	-
н39У	-	-	715191.48	3170035.19	Метод спутниковых геодезических измерений (определений)	0.1	-
н40У	-	-	715194.78	3170031.89	Метод спутниковых геодезических измерений (определений)	0.1	-

1. Сведения о характерных точках границы уточняемого земельного участка с кадастровым номером 43:05:310201:1001 :

Система координат МСК-43, зона 3 (05)					Зона № 3		
Обозначение характерных точек границ	Координаты, м				Метод определения координат	Формулы, примененные для расчета средней квадратической погрешности определения координат характерных точек границ (Mt), с подставленными в такие формулы значениями и итоговые (вычисленные) значения Mt, м	Описание закрепления точки
	содержатся в Едином государственном реестре недвижимости		определены в результате выполнения комплексных кадастровых работ				
	X	Y	X	Y			
1	2	3	4	5	6	7	8
н41У	-	-	715199.28	3170027.89	Метод спутниковых геодезических измерений (определений)	0.1	-
н42У	-	-	715210.28	3170035.44	Метод спутниковых геодезических измерений (определений)	0.1	-
н43У	-	-	715213.53	3170038.69	Метод спутниковых геодезических измерений (определений)	0.1	-
н36У	-	-	715228.43	3170058.79	Метод спутниковых геодезических измерений (определений)	0.1	-

2. Сведения о частях границ уточняемого земельного участка с кадастровым номером 43:05:310201:1001 :

Обозначение части границ		Горизонтальное проложение (S), м	Описание прохождения части границ	Сведения о согласовании местоположения границ (согласовано/спорное)
от т.	до т.			
1	2	3	4	5
н36У	28	35.84	-	-
28	н37У	41.12	-	-
н37У	н38У	26.03	-	-
н38У	н39У	1.26	-	-
н39У	н40У	4.67	-	-
н40У	н41У	6.02	-	-
н41У	н42У	13.34	-	-

2. Сведения о частях границ уточняемого земельного участка с кадастровым номером 43:05:310201:1001 :				
Обозначение части границ		Горизонтальное проложение (S), м	Описание прохождения части границ	Сведения о согласовании местоположения границ (согласовано/спорное)
от т.	до т.			
1	2	3	4	5
н42У	н43У	4.60	-	-
н43У	н36У	25.02	-	-
3. Сведения о характеристиках уточняемого земельного участка с кадастровым номером 43:05:310201:1001 :				
№ п/п	Наименование характеристики земельного участка		Значение характеристики	
1	2		3	
1.	Адрес земельного участка		Российская Федерация, Кировская область, район Верхнекамский, поселок городского типа Лесной, улица Лесная, участок 11	
1.1.	Сведения о местоположении земельного участка (при отсутствии адреса) в структурированном в соответствии с федеральной информационной адресной системой виде		-	
1.2.	Дополнительные сведения о местоположении земельного участка		-	
2.	Площадь земельного участка ± величина погрешности определения (вычисления) площади (P ± ΔP), м2		1588 ± 14	
3.	Формула, примененная для вычисления предельной погрешности определения площади земельного участка, с подставленными значениями и итоговые (вычисленные) значения (ΔP), м2		$\Delta P = 3.5 * M_t * \sqrt{P} = 3.5 * 0,1 * \sqrt{1588} = 14$	
4.	Площадь земельного участка согласно сведениям Единого государственного реестра недвижимости (P _{кад}), м2		1568	
5.	Оценка расхождения P и P _{кад} (P - P _{кад}), м2		20	
6.	Предельные минимальный и максимальный размеры земельного участка (P _{мин} и P _{макс}), м2		-	
7.	Вид (виды) разрешенного использования		индивидуальное жилищное строительство	
7.1.	Дополнительные сведения об использовании земельного участка		-	
8.	Кадастровый или иной государственный учетный номер (инвентарный) здания, сооружения, объекта незавершенного строительства, расположенного на земельном участке		43:05:310201:1463	
9.	Сведения о земельных участках (землях общего пользования, территории общего пользования), посредством которых обеспечивается доступ		Земли общего пользования (1) Земли общего пользования	
10.	Иные сведения		-	
4. Пояснения к сведениям об уточняемом земельном участке с кадастровым номером 43:05:310201:1001 :				
1.	-			

Сведения об уточняемых земельных участках

1. Сведения о характерных точках границы уточняемого земельного участка с кадастровым номером 43:05:310201:1004 :

Система координат МСК-43, зона 3 (05)

Зона № 3

Обозначение характерных точек границ	Координаты, м				Метод определения координат	Формулы, примененные для расчета средней квадратической погрешности определения координат характерных точек границ (Mt), с подставленными в такие формулы значениями и итоговые (вычисленные) значения Mt, м	Описание закрепления точки
	содержатся в Едином государственном реестре недвижимости		определены в результате выполнения комплексных кадастровых работ				
	X	Y	X	Y			
1	2	3	4	5	6	7	8
н44У	-	-	715130.23	3170103.84	Метод спутниковых геодезических измерений (определений)	0.1	-
32	-	-	715157.48	3170133.19	Метод спутниковых геодезических измерений (определений)	0.1	-
н45У	-	-	715137.18	3170156.61	Метод спутниковых геодезических измерений (определений)	0.1	-
н46У	-	-	715105.87	3170127.87	Метод спутниковых геодезических измерений (определений)	0.1	-
н44У	-	-	715130.23	3170103.84	Метод спутниковых геодезических измерений (определений)	0.1	-

2. Сведения о частях границ уточняемого земельного участка с кадастровым номером 43:05:310201:1004 :				
Обозначение части границ		Горизонтальное проложение (S), м	Описание прохождения части границ	Сведения о согласовании местоположения границ (согласовано/спорное)
от т.	до т.			
1	2	3	4	5
н44У	32	40.05	-	-
32	н45У	30.99	-	-
н45У	н46У	42.50	-	-
н46У	н44У	34.22	-	-
3. Сведения о характеристиках уточняемого земельного участка с кадастровым номером 43:05:310201:1004 :				
№ п/п	Наименование характеристики земельного участка		Значение характеристики	
1	2		3	
1.	Адрес земельного участка		Российская Федерация, Кировская область, район Верхнекамский, поселок городского типа Лесной, улица Лесная, дом 17	
1.1.	Сведения о местоположении земельного участка (при отсутствии адреса) в структурированном в соответствии с федеральной информационной адресной системой виде		-	
1.2.	Дополнительные сведения о местоположении земельного участка		-	
2.	Площадь земельного участка ± величина погрешности определения (вычисления) площади (P ± ΔP), м2		1343 ± 13	
3.	Формула, примененная для вычисления предельной погрешности определения площади земельного участка, с подставленными значениями и итоговые (вычисленные) значения (ΔP), м2		$\Delta P = 3.5 * M_t * \sqrt{P} = 3.5 * 0,1 * \sqrt{1343} = 13$	
4.	Площадь земельного участка согласно сведениям Единого государственного реестра недвижимости (P _{кад}), м2		1238	
5.	Оценка расхождения P и P _{кад} (P - P _{кад}), м2		105	
6.	Предельные минимальный и максимальный размеры земельного участка (P _{мин} и P _{макс}), м2		- -	
7.	Вид (виды) разрешенного использования		индивидуальное жилищное строительство	
7.1.	Дополнительные сведения об использовании земельного участка		-	
8.	Кадастровый или иной государственный учетный номер (инвентарный) здания, сооружения, объекта незавершенного строительства, расположенного на земельном участке		43:05:310201:3289	
9.	Сведения о земельных участках (землях общего пользования, территории общего пользования), посредством которых обеспечивается доступ		Земли общего пользования (1) Земли общего пользования	
10.	Иные сведения		-	
4. Пояснения к сведениям об уточняемом земельном участке с кадастровым номером 43:05:310201:1004 :				
1.	-			

Сведения об уточняемых земельных участках

1. Сведения о характерных точках границы уточняемого земельного участка с кадастровым номером 43:05:310201:1002 :

Система координат МСК-43, зона 3 (05)

Зона № 3

Обозначение характерных точек границ	Координаты, м				Метод определения координат	Формулы, примененные для расчета средней квадратической погрешности определения координат характерных точек границ (Mt), с подставленными в такие формулы значениями и итоговые (вычисленные) значения Mt, м	Описание закрепления точки
	содержатся в Едином государственном реестре недвижимости		определены в результате выполнения комплексных кадастровых работ				
	X	Y	X	Y			
1	2	3	4	5	6	7	8
н37У	-	-	715174.18	3170055.04	Метод спутниковых геодезических измерений (определений)	0.1	-
28	-	-	715203.16	3170084.21	Метод спутниковых геодезических измерений (определений)	0.1	-
27	-	-	715181.30	3170107.68	Метод спутниковых геодезических измерений (определений)	0.1	-
н47У	-	-	715152.93	3170079.74	Метод спутниковых геодезических измерений (определений)	0.1	-
н37У	-	-	715174.18	3170055.04	Метод спутниковых геодезических измерений (определений)	0.1	-

2. Сведения о частях границ уточняемого земельного участка с кадастровым номером 43:05:310201:1002 :				
Обозначение части границ		Горизонтальное проложение (S), м	Описание прохождения части границ	Сведения о согласовании местоположения границ (согласовано/спорное)
от т.	до т.			
1	2	3	4	5
н37У	28	41.12	-	-
28	27	32.07	-	-
27	н47У	39.82	-	-
н47У	н37У	32.58	-	-
3. Сведения о характеристиках уточняемого земельного участка с кадастровым номером 43:05:310201:1002 :				
№ п/п	Наименование характеристики земельного участка		Значение характеристики	
1	2		3	
1.	Адрес земельного участка		Российская Федерация, Кировская область, район Верхнекамский, поселок городского типа Лесной, улица Лесная, дом 13	
1.1.	Сведения о местоположении земельного участка (при отсутствии адреса) в структурированном в соответствии с федеральной информационной адресной системой виде		-	
1.2.	Дополнительные сведения о местоположении земельного участка		-	
2.	Площадь земельного участка ± величина погрешности определения (вычисления) площади (P ± ΔP), м2		1306 ± 13	
3.	Формула, примененная для вычисления предельной погрешности определения площади земельного участка, с подставленными значениями и итоговые (вычисленные) значения (ΔP), м2		$\Delta P = 3.5 * M_t * \sqrt{P} = 3.5 * 0,1 * \sqrt{1306} = 13$	
4.	Площадь земельного участка согласно сведениям Единого государственного реестра недвижимости (P _{кад}), м2		1241	
5.	Оценка расхождения P и P _{кад} (P - P _{кад}), м2		65	
6.	Предельные минимальный и максимальный размеры земельного участка (P _{мин} и P _{макс}), м2		-	
7.	Вид (виды) разрешенного использования		индивидуальное жилищное строительство	
7.1.	Дополнительные сведения об использовании земельного участка		-	
8.	Кадастровый или иной государственный учетный номер (инвентарный) здания, сооружения, объекта незавершенного строительства, расположенного на земельном участке		43:05:310201:1469	
9.	Сведения о земельных участках (землях общего пользования, территории общего пользования), посредством которых обеспечивается доступ		Земли общего пользования (1) Земли общего пользования	
10.	Иные сведения		-	
4. Пояснения к сведениям об уточняемом земельном участке с кадастровым номером 43:05:310201:1002 :				
1.	-			

Сведения об уточняемых земельных участках

1. Сведения о характерных точках границы уточняемого земельного участка с кадастровым номером 43:05:310201:1012 :

Система координат МСК-43, зона 3 (05)

Зона № 3

Обозначение характерных точек границ	Координаты, м				Метод опреде ления коор динат	Формулы, примененные для расчета средней квадратической погрешности определения координат характерных точек границ (Mt), с подставленными в такие формулы значениями и итоговые (вычисленные) значения Mt, м	Описание закрепле ния точки
	содержатся в Едином государственном реестре недвижимости		определены в результате выполнения комплексных кадастровых работ				
	X	Y	X	Y			
1	2	3	4	5	6	7	8
н48У	-	-	715142.48	3170069.84	Метод спутник овых геодези ческих измерен ий (опреде лений)	0.1	-
н49У	-	-	715114.68	3170042.14	Метод спутник овых геодези ческих измерен ий (опреде лений)	0.1	-
н50У	-	-	715112.03	3170040.09	Метод спутник овых геодези ческих измерен ий (опреде лений)	0.1	-
н51У	-	-	715139.06	3170014.33	Метод спутник овых геодези ческих измерен ий (опреде лений)	0.1	-
н52У	-	-	715167.94	3170042.87	Метод спутник овых геодези ческих измерен ий (опреде лений)	0.1	-
н53У	-	-	715169.33	3170044.24	Метод спутник овых геодези ческих измерен ий (опреде лений)	0.1	-

1. Сведения о характерных точках границы уточняемого земельного участка с кадастровым номером 43:05:310201:1012 :							
Система координат МСК-43, зона 3 (05)						Зона № 3	
Обозначение характерных точек границ	Координаты, м				Метод определения координат	Формулы, примененные для расчета средней квадратической погрешности определения координат характерных точек границ (Mt), с подставленными в такие формулы значениями и итоговые (вычисленные) значения Mt, м	Описание закрепления точки
	содержатся в Едином государственном реестре недвижимости		определены в результате выполнения комплексных кадастровых работ				
	X	Y	X	Y			
1	2	3	4	5	6	7	8
н48У	-	-	715142.48	3170069.84	Метод спутниковых геодезических измерений (определений)	0.1	-
2. Сведения о частях границ уточняемого земельного участка с кадастровым номером 43:05:310201:1012 :							
Обозначение части границ		Горизонтальное проложение (S), м	Описание прохождения части границ	Сведения о согласовании местоположения границ (согласовано/спорное)			
от т.	до т.						
1	2	3	4	5			
н48У	н49У	39.24	-	-			
н49У	н50У	3.35	-	-			
н50У	н51У	37.34	-	-			
н51У	н52У	40.60	-	-			
н52У	н53У	1.95	-	-			
н53У	н48У	37.10	-	-			
3. Сведения о характеристиках уточняемого земельного участка с кадастровым номером 43:05:310201:1012 :							
№ п/п	Наименование характеристики земельного участка		Значение характеристики				
1	2		3				
1.	Адрес земельного участка		Российская Федерация, Кировская область, район Верхнекамский, поселок городского типа Лесной, улица Лесная, дом 16				
1.1.	Сведения о местоположении земельного участка (при отсутствии адреса) в структурированном в соответствии с федеральной информационной адресной системой виде		-				
1.2.	Дополнительные сведения о местоположении земельного участка		-				
2.	Площадь земельного участка ± величина погрешности определения (вычисления) площади (P ± ΔP), м2		1575 ± 14				
3.	Формула, примененная для вычисления предельной погрешности определения площади земельного участка, с подставленными значениями и итоговые (вычисленные) значения (ΔP), м2		$\Delta P = 3.5 * Mt * \sqrt{P} = 3.5 * 0,1 * \sqrt{1575} = 14$				
4.	Площадь земельного участка согласно сведениям Единого государственного реестра недвижимости (Pкад), м2		1566				
5.	Оценка расхождения P и Pкад (P - Pкад), м2		9				

3. Сведения о характеристиках уточняемого земельного участка с кадастровым номером 43:05:310201:1012 :		
№ п/п	Наименование характеристики земельного участка	Значение характеристики
1	2	3
6.	Предельные минимальный и максимальный размеры земельного участка (Рмин и Рмакс), м2	- -
7.	Вид (виды) разрешенного использования	индивидуальное жилищное строительство
7.1.	Дополнительные сведения об использовании земельного участка	-
8.	Кадастровый или иной государственный учетный номер (инвентарный) здания, сооружения, объекта незавершенного строительства, расположенного на земельном участке	43:05:310201:1461
9.	Сведения о земельных участках (землях общего пользования, территории общего пользования), посредством которых обеспечивается доступ	Земли общего пользования (1) Земли общего пользования
10.	Иные сведения	-

4. Пояснения к сведениям об уточняемом земельном участке с кадастровым номером 43:05:310201:1012 :

1.	-

Сведения об уточняемых земельных участках

1. Сведения о характерных точках границы уточняемого земельного участка с кадастровым номером 43:05:310201:997 :

Система координат МСК-43, зона 3 (05)

Зона № 3

Обозначение характерных точек границ	Координаты, м				Метод опреде ления коор динат	Формулы, примененные для расчета средней квадратической погрешности определения координат характерных точек границ (Mt), с подставленными в такие формулы значениями и итоговые (вычисленные) значения Mt, м	Описание закрепле ния точки
	содержатся в Едином государственном реестре недвижимости		определены в результате выполнения комплексных кадастровых работ				
	X	Y	X	Y			
1	2	3	4	5	6	7	8
н54У	-	-	715274.66	3169953.95	Метод спутник овых геодези ческих измерен ий (опреде лений)	0.1	-
н55У	-	-	715272.92	3169951.36	Метод спутник овых геодези ческих измерен ий (опреде лений)	0.1	-
н56У	-	-	715285.72	3169939.36	Метод спутник овых геодези ческих измерен ий (опреде лений)	0.1	-
н57У	-	-	715315.82	3169968.51	Метод спутник овых геодези ческих измерен ий (опреде лений)	0.1	-
н58У	-	-	715295.12	3169991.40	Метод спутник овых геодези ческих измерен ий (опреде лений)	0.1	-
18	-	-	715294.03	3169992.61	Метод спутник овых геодези ческих измерен ий (опреде лений)	0.1	-

1. Сведения о характерных точках границы уточняемого земельного участка с кадастровым номером 43:05:310201:997 :							
Система координат МСК-43, зона 3 (05)							Зона № 3
Обозначение характерных точек границ	Координаты, м				Метод определения координат	Формулы, примененные для расчета средней квадратической погрешности определения координат характерных точек границ (Mt), с подставленными в такие формулы значениями и итоговые (вычисленные) значения Mt, м	Описание закрепления точки
	содержатся в Едином государственном реестре недвижимости		определены в результате выполнения комплексных кадастровых работ				
	X	Y	X	Y			
1	2	3	4	5	6	7	8
17	-	-	715264.68	3169964.91	Метод спутниковых геодезических измерений (определений)	0.1	-
н54У	-	-	715274.66	3169953.95	Метод спутниковых геодезических измерений (определений)	0.1	-
2. Сведения о частях границ уточняемого земельного участка с кадастровым номером 43:05:310201:997 :							
Обозначение части границ		Горизонтальное проложение (S), м	Описание прохождения части границ	Сведения о согласовании местоположения границ (согласовано/спорное)			
от т.	до т.						
1	2	3	4	5			
н54У	н55У	3.12	-	-			
н55У	н56У	17.55	-	-			
н56У	н57У	41.90	-	-			
н57У	н58У	30.86	-	-			
н58У	18	1.63	-	-			
18	17	40.36	-	-			
17	н54У	14.82	-	-			
3. Сведения о характеристиках уточняемого земельного участка с кадастровым номером 43:05:310201:997 :							
№ п/п	Наименование характеристики земельного участка			Значение характеристики			
1	2			3			
1.	Адрес земельного участка			Российская Федерация, Кировская область, район Верхнекамский, поселок городского типа Лесной, улица Лесная, дом 5			
1.1.	Сведения о местоположении земельного участка (при отсутствии адреса) в структурированном в соответствии с федеральной информационной адресной системой виде			-			
1.2.	Дополнительные сведения о местоположении земельного участка			-			

3. Сведения о характеристиках уточняемого земельного участка с кадастровым номером 43:05:310201:997 :		
№ п/п	Наименование характеристики земельного участка	Значение характеристики
1	2	3
2.	Площадь земельного участка ± величина погрешности определения (вычисления) площади ($P \pm \Delta P$), м2	1361 ± 13
3.	Формула, примененная для вычисления предельной погрешности определения площади земельного участка, с подставленными значениями и итоговые (вычисленные) значения (ΔP), м2	$\Delta P = 3.5 * M_t * \sqrt{P} = 3.5 * 0,1 * \sqrt{1361} = 13$
4.	Площадь земельного участка согласно сведениям Единого государственного реестра недвижимости ($R_{кад}$), м2	1358
5.	Оценка расхождения P и $R_{кад}$ ($P - R_{кад}$), м2	3
6.	Предельные минимальный и максимальный размеры земельного участка ($R_{мин}$ и $R_{макс}$), м2	- -
7.	Вид (виды) разрешенного использования	индивидуальное жилищное строительство
7.1.	Дополнительные сведения об использовании земельного участка	-
8.	Кадастровый или иной государственный учетный номер (инвентарный) здания, сооружения, объекта незавершенного строительства, расположенного на земельном участке	43:05:310201:1465
9.	Сведения о земельных участках (землях общего пользования, территории общего пользования), посредством которых обеспечивается доступ	Земли общего пользования (1) Земли общего пользования
10.	Иные сведения	-
4. Пояснения к сведениям об уточняемом земельном участке с кадастровым номером 43:05:310201:997 :		
1.	-	

Сведения об уточняемых земельных участках

1. Сведения о характерных точках границы уточняемого земельного участка с кадастровым номером 43:05:310201:763 :

Система координат МСК-43, зона 3 (05)

Зона № 3

Обозначение характерных точек границ	Координаты, м				Метод определения координат	Формулы, примененные для расчета средней квадратической погрешности определения координат характерных точек границ (Mt), с подставленными в такие формулы значениями и итоговые (вычисленные) значения Mt, м	Описание закрепления точки
	содержатся в Едином государственном реестре недвижимости		определены в результате выполнения комплексных кадастровых работ				
	X	Y	X	Y			
1	2	3	4	5	6	7	8
7	-	-	715337.78	3169942.26	Метод спутниковых геодезических измерений (определений)	0.1	-
12	-	-	715366.99	3169968.35	Метод спутниковых геодезических измерений (определений)	0.1	-
н59У	-	-	715371.23	3169973.24	Метод спутниковых геодезических измерений (определений)	0.1	-
н60У	-	-	715368.43	3169976.39	Метод спутниковых геодезических измерений (определений)	0.1	-
н61У	-	-	715365.21	3169974.07	Метод спутниковых геодезических измерений (определений)	0.1	-
н62У	-	-	715347.58	3169992.73	Метод спутниковых геодезических измерений (определений)	0.1	-

1. Сведения о характерных точках границы уточняемого земельного участка с кадастровым номером 43:05:310201:763 :							
Система координат МСК-43, зона 3 (05)							Зона № 3
Обозначение характерных точек границ	Координаты, м				Метод определения координат	Формулы, примененные для расчета средней квадратической погрешности определения координат характерных точек границ (Mt), с подставленными в такие формулы значениями и итоговые (вычисленные) значения Mt, м	Описание закрепления точки
	содержатся в Едином государственном реестре недвижимости		определены в результате выполнения комплексных кадастровых работ				
	X	Y	X	Y			
1	2	3	4	5	6	7	8
н63У	-	-	715350.80	3169996.21	Метод спутниковых геодезических измерений (определений)	0.1	-
н64У	-	-	715348.62	3169998.66	Метод спутниковых геодезических измерений (определений)	0.1	-
н57У	-	-	715315.82	3169968.51	Метод спутниковых геодезических измерений (определений)	0.1	-
7	-	-	715337.78	3169942.26	Метод спутниковых геодезических измерений (определений)	0.1	-

2. Сведения о частях границ уточняемого земельного участка с кадастровым номером 43:05:310201:763 :				
Обозначение части границ		Горизонтальное проложение (S), м	Описание прохождения части границ	Сведения о согласовании местоположения границ (согласовано/спорное)
от т.	до т.			
1	2	3	4	5
7	12	39.17	-	-
12	н59У	6.47	-	-
н59У	н60У	4.21	-	-
н60У	н61У	3.97	-	-
н61У	н62У	25.67	-	-
н62У	н63У	4.74	-	-
н63У	н64У	3.28	-	-

2. Сведения о частях границ уточняемого земельного участка с кадастровым номером 43:05:310201:763 :				
Обозначение части границ		Горизонтальное проложение (S), м	Описание прохождения части границ	Сведения о согласовании местоположения границ (согласовано/спорное)
от т.	до т.			
1	2	3	4	5
н64У	н57У	44.55	-	-
н57У	7	34.22	-	-
3. Сведения о характеристиках уточняемого земельного участка с кадастровым номером 43:05:310201:763 :				
№ п/п	Наименование характеристики земельного участка		Значение характеристики	
1	2		3	
1.	Адрес земельного участка		Российская Федерация, Кировская область, район Верхнекамский, поселок городского типа Лесной, улица Березовская, участок 4	
1.1.	Сведения о местоположении земельного участка (при отсутствии адреса) в структурированном в соответствии с федеральной информационной адресной системой виде		-	
1.2.	Дополнительные сведения о местоположении земельного участка		-	
2.	Площадь земельного участка ± величина погрешности определения (вычисления) площади (P ± ΔP), м2		1440 ± 13	
3.	Формула, примененная для вычисления предельной погрешности определения площади земельного участка, с подставленными значениями и итоговые (вычисленные) значения (ΔP), м2		$\Delta P = 3.5 * M_t * \sqrt{P} = 3.5 * 0,1 * \sqrt{1440} = 13$	
4.	Площадь земельного участка согласно сведениям Единого государственного реестра недвижимости (P _{кад}), м2		1361	
5.	Оценка расхождения P и P _{кад} (P - P _{кад}), м2		79	
6.	Предельные минимальный и максимальный размеры земельного участка (P _{мин} и P _{макс}), м2		-	
7.	Вид (виды) разрешенного использования		индивидуальное жилищное строительство	
7.1.	Дополнительные сведения об использовании земельного участка		-	
8.	Кадастровый или иной государственный учетный номер (инвентарный) здания, сооружения, объекта незавершенного строительства, расположенного на земельном участке		43:05:310201:1537	
9.	Сведения о земельных участках (землях общего пользования, территории общего пользования), посредством которых обеспечивается доступ		Земли общего пользования (1) Земли общего пользования	
10.	Иные сведения		-	
4. Пояснения к сведениям об уточняемом земельном участке с кадастровым номером 43:05:310201:763 :				
1.	-			

Сведения об уточняемых земельных участках

1. Сведения о характерных точках границы уточняемого земельного участка с кадастровым номером 43:05:310201:998 :

Система координат МСК-43, зона 3 (05)

Зона № 3

Обозначение характерных точек границ	Координаты, м				Метод определения координат	Формулы, примененные для расчета средней квадратической погрешности определения координат характерных точек границ (Mt), с подставленными в такие формулы значениями и итоговые (вычисленные) значения Mt, м	Описание закрепления точки
	содержатся в Едином государственном реестре недвижимости		определены в результате выполнения комплексных кадастровых работ				
	X	Y	X	Y			
1	2	3	4	5	6	7	8
н65У	-	-	715349.24	3169999.72	Метод спутниковых геодезических измерений (определений)	0.1	-
н66У	-	-	715341.32	3170007.66	Метод спутниковых геодезических измерений (определений)	0.1	-
н67У	-	-	715337.97	3170004.71	Метод спутниковых геодезических измерений (определений)	0.1	-
н68У	-	-	715325.51	3170019.29	Метод спутниковых геодезических измерений (определений)	0.1	-
н58У	-	-	715295.12	3169991.40	Метод спутниковых геодезических измерений (определений)	0.1	-
н57У	-	-	715315.82	3169968.51	Метод спутниковых геодезических измерений (определений)	0.1	-

1. Сведения о характерных точках границы уточняемого земельного участка с кадастровым номером 43:05:310201:998 :							
Система координат МСК-43, зона 3 (05)							Зона № 3
Обозначение характерных точек границ	Координаты, м				Метод определения координат	Формулы, примененные для расчета средней квадратической погрешности определения координат характерных точек границ (Mt), с подставленными в такие формулы значениями и итоговые (вычисленные) значения Mt, м	Описание закрепления точки
	содержатся в Едином государственном реестре недвижимости		определены в результате выполнения комплексных кадастровых работ				
	X	Y	X	Y			
1	2	3	4	5	6	7	8
н64У	-	-	715348.62	3169998.66	Метод спутниковых геодезических измерений (определений)	0.1	-
н65У	-	-	715349.24	3169999.72	Метод спутниковых геодезических измерений (определений)	0.1	-
2. Сведения о частях границ уточняемого земельного участка с кадастровым номером 43:05:310201:998 :							
Обозначение части границ		Горизонтальное проложение (S), м		Описание прохождения части границ	Сведения о согласовании местоположения границ (согласовано/спорное)		
от т.	до т.						
1	2	3		4	5		
н65У	н66У	11.21		-	-		
н66У	н67У	4.46		-	-		
н67У	н68У	19.18		-	-		
н68У	н58У	41.25		-	-		
н58У	н57У	30.86		-	-		
н57У	н64У	44.55		-	-		
н64У	н65У	1.23		-	-		
3. Сведения о характеристиках уточняемого земельного участка с кадастровым номером 43:05:310201:998 :							
№ п/п	Наименование характеристики земельного участка				Значение характеристики		
1	2				3		
1.	Адрес земельного участка				Российская Федерация, Кировская область, район Верхнекамский, поселок городского типа Лесной, улица Березовская, дом 6		
1.1.	Сведения о местоположении земельного участка (при отсутствии адреса) в структурированном в соответствии с федеральной информационной адресной системой виде				-		
1.2.	Дополнительные сведения о местоположении земельного участка				-		

3. Сведения о характеристиках уточняемого земельного участка с кадастровым номером 43:05:310201:998 :		
№ п/п	Наименование характеристики земельного участка	Значение характеристики
1	2	3
2.	Площадь земельного участка ± величина погрешности определения (вычисления) площади ($P \pm \Delta P$), м2	1316 ± 13
3.	Формула, примененная для вычисления предельной погрешности определения площади земельного участка, с подставленными значениями и итоговые (вычисленные) значения (ΔP), м2	$\Delta P = 3.5 * M_t * \sqrt{P} = 3.5 * 0,1 * \sqrt{1316} = 13$
4.	Площадь земельного участка согласно сведениям Единого государственного реестра недвижимости ($R_{кад}$), м2	1210
5.	Оценка расхождения P и $R_{кад}$ ($P - R_{кад}$), м2	106
6.	Предельные минимальный и максимальный размеры земельного участка ($R_{мин}$ и $R_{макс}$), м2	- -
7.	Вид (виды) разрешенного использования	индивидуальное жилищное строительство
7.1.	Дополнительные сведения об использовании земельного участка	-
8.	Кадастровый или иной государственный учетный номер (инвентарный) здания, сооружения, объекта незавершенного строительства, расположенного на земельном участке	43:05:310201:1536
9.	Сведения о земельных участках (землях общего пользования, территории общего пользования), посредством которых обеспечивается доступ	Земли общего пользования (1) Земли общего пользования
10.	Иные сведения	-
4. Пояснения к сведениям об уточняемом земельном участке с кадастровым номером 43:05:310201:998 :		
1.	-	

Сведения об уточняемых земельных участках

1. Сведения о характерных точках границы уточняемого земельного участка с кадастровым номером 43:05:310201:993 :

Система координат МСК-43, зона 3 (05)

Зона № 3

Обозначение характерных точек границ	Координаты, м				Метод определения координат	Формулы, примененные для расчета средней квадратической погрешности определения координат характерных точек границ (Mt), с подставленными в такие формулы значениями и итоговые (вычисленные) значения Mt, м	Описание закрепления точки
	содержатся в Едином государственном реестре недвижимости		определены в результате выполнения комплексных кадастровых работ				
	X	Y	X	Y			
1	2	3	4	5	6	7	8
56	-	-	715360.33	3170004.84	Метод спутниковых геодезических измерений (определений)	0.1	-
55	-	-	715390.18	3170036.19	Метод спутниковых геодезических измерений (определений)	0.1	-
54	-	-	715366.83	3170059.29	Метод спутниковых геодезических измерений (определений)	0.1	-
н69У	-	-	715336.75	3170031.97	Метод спутниковых геодезических измерений (определений)	0.1	-
56	-	-	715360.33	3170004.84	Метод спутниковых геодезических измерений (определений)	0.1	-

2. Сведения о частях границ уточняемого земельного участка с кадастровым номером 43:05:310201:993 :				
Обозначение части границ		Горизонтальное проложение (S), м	Описание прохождения части границ	Сведения о согласовании местоположения границ (согласовано/спорное)
от т.	до т.			
1	2	3	4	5
56	55	43.29	-	-
55	54	32.85	-	-
54	н69У	40.63	-	-
н69У	56	35.95	-	-
3. Сведения о характеристиках уточняемого земельного участка с кадастровым номером 43:05:310201:993 :				
№ п/п	Наименование характеристики земельного участка	Значение характеристики		
1	2	3		
1.	Адрес земельного участка	Российская Федерация, Кировская область, район Верхнекамский, поселок городского типа Лесной, улица Березовская, дом 5		
1.1.	Сведения о местоположении земельного участка (при отсутствии адреса) в структурированном в соответствии с федеральной информационной адресной системой виде	-		
1.2.	Дополнительные сведения о местоположении земельного участка	-		
2.	Площадь земельного участка ± величина погрешности определения (вычисления) площади (P ± ΔP), м2	1441 ± 13		
3.	Формула, примененная для вычисления предельной погрешности определения площади земельного участка, с подставленными значениями и итоговые (вычисленные) значения (ΔP), м2	$\Delta P = 3.5 * M_t * \sqrt{P} = 3.5 * 0,1 * \sqrt{1441} = 13$		
4.	Площадь земельного участка согласно сведениям Единого государственного реестра недвижимости (P _{кад}), м2	1329		
5.	Оценка расхождения P и P _{кад} (P - P _{кад}), м2	112		
6.	Предельные минимальный и максимальный размеры земельного участка (P _{мин} и P _{макс}), м2	-		
7.	Вид (виды) разрешенного использования	индивидуальное жилищное строительство		
7.1.	Дополнительные сведения об использовании земельного участка	-		
8.	Кадастровый или иной государственный учетный номер (инвентарный) здания, сооружения, объекта незавершенного строительства, расположенного на земельном участке	43:05:310201:1444		
9.	Сведения о земельных участках (землях общего пользования, территории общего пользования), посредством которых обеспечивается доступ	Земли общего пользования (1) Земли общего пользования		
10.	Иные сведения	-		
4. Пояснения к сведениям об уточняемом земельном участке с кадастровым номером 43:05:310201:993 :				
1.	-			

Сведения об уточняемых земельных участках

1. Сведения о характерных точках границы уточняемого земельного участка с кадастровым номером 43:05:310201:986 :

Система координат МСК-43, зона 3 (05)

Зона № 3

Обозначение характерных точек границ	Координаты, м				Метод определения координат	Формулы, примененные для расчета средней квадратической погрешности определения координат характерных точек границ (Mt), с подставленными в такие формулы значениями и итоговые (вычисленные) значения Mt, м	Описание закрепления точки
	содержатся в Едином государственном реестре недвижимости		определены в результате выполнения комплексных кадастровых работ				
	X	Y	X	Y			
1	2	3	4	5	6	7	8
40	-	-	715200.93	3170173.44	Метод спутниковых геодезических измерений (определений)	0.1	-
н27У	-	-	715205.99	3170178.13	Метод спутниковых геодезических измерений (определений)	0.1	-
н26У	-	-	715203.63	3170181.24	Метод спутниковых геодезических измерений (определений)	0.1	-
н25У	-	-	715205.93	3170183.14	Метод спутниковых геодезических измерений (определений)	0.1	-
н24У	-	-	715213.98	3170191.24	Метод спутниковых геодезических измерений (определений)	0.1	-
н23У	-	-	715220.53	3170190.84	Метод спутниковых геодезических измерений (определений)	0.1	-

1. Сведения о характерных точках границы уточняемого земельного участка с кадастровым номером 43:05:310201:986 :							
Система координат МСК-43, зона 3 (05)						Зона № 3	
Обозначение характерных точек границ	Координаты, м				Метод определения координат	Формулы, примененные для расчета средней квадратической погрешности определения координат характерных точек границ (Mt), с подставленными в такие формулы значениями и итоговые (вычисленные) значения Mt, м	Описание закрепления точки
	содержатся в Едином государственном реестре недвижимости		определены в результате выполнения комплексных кадастровых работ				
	X	Y	X	Y			
1	2	3	4	5	6	7	8
н22У	-	-	715229.08	3170198.54	Метод спутниковых геодезических измерений (определений)	0.1	-
70	-	-	715232.88	3170203.00	Метод спутниковых геодезических измерений (определений)	0.1	-
н70У	-	-	715207.10	3170226.78	Метод спутниковых геодезических измерений (определений)	0.1	-
н71У	-	-	715176.38	3170202.14	Метод спутниковых геодезических измерений (определений)	0.1	-
40	-	-	715200.93	3170173.44	Метод спутниковых геодезических измерений (определений)	0.1	-
2. Сведения о частях границ уточняемого земельного участка с кадастровым номером 43:05:310201:986 :							
Обозначение части границ		Горизонтальное проложение (S), м	Описание прохождения части границ	Сведения о согласовании местоположения границ (согласовано/спорное)			
от т.	до т.						
1	2	3	4	5			
40	н27У	6.90	-	-			
н27У	н26У	3.90	-	-			

2. Сведения о частях границ уточняемого земельного участка с кадастровым номером 43:05:310201:986 :

Обозначение части границ		Горизонтальное проложение (S), м	Описание прохождения части границ	Сведения о согласовании местоположения границ (согласовано/спорное)
от т.	до т.			
1	2	3	4	5
н26У	н25У	2.98	-	-
н25У	н24У	11.42	-	-
н24У	н23У	6.56	-	-
н23У	н22У	11.51	-	-
н22У	70	5.86	-	-
70	н70У	35.07	-	-
н70У	н71У	39.38	-	-
н71У	40	37.77	-	-

3. Сведения о характеристиках уточняемого земельного участка с кадастровым номером 43:05:310201:986 :

№ п/п	Наименование характеристики земельного участка	Значение характеристики
1	2	3
1.	Адрес земельного участка	Российская Федерация, Кировская область, район Верхнекамский, поселок городского типа Лесной, улица Березовская, дом 17
1.1.	Сведения о местоположении земельного участка (при отсутствии адреса) в структурированном в соответствии с федеральной информационной адресной системой виде	-
1.2.	Дополнительные сведения о местоположении земельного участка	-
2.	Площадь земельного участка ± величина погрешности определения (вычисления) площади ($P \pm \Delta P$), м ²	1448 ± 13
3.	Формула, примененная для вычисления предельной погрешности определения площади земельного участка, с подставленными значениями и итоговые (вычисленные) значения (ΔP), м ²	$\Delta P = 3.5 * M_t * \sqrt{P} = 3.5 * 0,1 * \sqrt{1448} = 13$
4.	Площадь земельного участка согласно сведениям Единого государственного реестра недвижимости (Р _{кад}), м ²	1430
5.	Оценка расхождения Р и Р _{кад} (Р - Р _{кад}), м ²	18
6.	Предельные минимальный и максимальный размеры земельного участка (Р _{мин} и Р _{макс}), м ²	- -
7.	Вид (виды) разрешенного использования	индивидуальное жилищное строительство
7.1.	Дополнительные сведения об использовании земельного участка	-
8.	Кадастровый или иной государственный учетный номер (инвентарный) здания, сооружения, объекта незавершенного строительства, расположенного на земельном участке	43:05:310201:1501
9.	Сведения о земельных участках (землях общего пользования, территории общего пользования), посредством которых обеспечивается доступ	Земли общего пользования (1) Земли общего пользования
10.	Иные сведения	-

4. Пояснения к сведениям об уточняемом земельном участке с кадастровым номером 43:05:310201:986 :

1.	-
----	---

Сведения об уточняемых земельных участках

1. Сведения о характерных точках границы уточняемого земельного участка с кадастровым номером 43:05:310201:980 :

Система координат МСК-43, зона 3 (05)

Зона № 3

Обозначение характерных точек границ	Координаты, м				Метод определения координат	Формулы, примененные для расчета средней квадратической погрешности определения координат характерных точек границ (Mt), с подставленными в такие формулы значениями и итоговые (вычисленные) значения Mt, м	Описание закрепления точки
	содержатся в Едином государственном реестре недвижимости		определены в результате выполнения комплексных кадастровых работ				
	X	Y	X	Y			
1	2	3	4	5	6	7	8
н74У	-	-	715349.71	3170171.83	Метод спутниковых геодезических измерений (определений)	0.1	-
н75У	-	-	715378.31	3170203.18	Метод спутниковых геодезических измерений (определений)	0.1	-
н76У	-	-	715354.66	3170225.33	Метод спутниковых геодезических измерений (определений)	0.1	-
н77У	-	-	715323.44	3170192.39	Метод спутниковых геодезических измерений (определений)	0.1	-
н78У	-	-	715335.16	3170182.23	Метод спутниковых геодезических измерений (определений)	0.1	-
н74У	-	-	715349.71	3170171.83	Метод спутниковых геодезических измерений (определений)	0.1	-

2. Сведения о частях границ уточняемого земельного участка с кадастровым номером 43:05:310201:980 :				
Обозначение части границ		Горизонтальное проложение (S), м	Описание прохождения части границ	Сведения о согласовании местоположения границ (согласовано/спорное)
от т.	до т.			
1	2	3	4	5
н74У	н75У	42.44	-	-
н75У	н76У	32.40	-	-
н76У	н77У	45.38	-	-
н77У	н78У	15.51	-	-
н78У	н74У	17.88	-	-
3. Сведения о характеристиках уточняемого земельного участка с кадастровым номером 43:05:310201:980 :				
№ п/п	Наименование характеристики земельного участка	Значение характеристики		
1	2	3		
1.	Адрес земельного участка	Российская Федерация, Кировская область, район Верхнекамский, поселок городского типа Лесной, улица Октябрьская, дом 19		
1.1.	Сведения о местоположении земельного участка (при отсутствии адреса) в структурированном в соответствии с федеральной информационной адресной системой виде	-		
1.2.	Дополнительные сведения о местоположении земельного участка	-		
2.	Площадь земельного участка ± величина погрешности определения (вычисления) площади (P ± ΔP), м2	1454 ± 13		
3.	Формула, примененная для вычисления предельной погрешности определения площади земельного участка, с подставленными значениями и итоговые (вычисленные) значения (ΔP), м2	$\Delta P = 3.5 * M_t * \sqrt{P} = 3.5 * 0,1 * \sqrt{1454} = 13$		
4.	Площадь земельного участка согласно сведениям Единого государственного реестра недвижимости (P _{кад}), м2	1417		
5.	Оценка расхождения P и P _{кад} (P - P _{кад}), м2	37		
6.	Предельные минимальный и максимальный размеры земельного участка (P _{мин} и P _{макс}), м2	-		
7.	Вид (виды) разрешенного использования	индивидуальное жилищное строительство		
7.1.	Дополнительные сведения об использовании земельного участка	-		
8.	Кадастровый или иной государственный учетный номер (инвентарный) здания, сооружения, объекта незавершенного строительства, расположенного на земельном участке	-		
9.	Сведения о земельных участках (землях общего пользования, территории общего пользования), посредством которых обеспечивается доступ	Земли общего пользования (1) Земли общего пользования		
10.	Иные сведения	-		
4. Пояснения к сведениям об уточняемом земельном участке с кадастровым номером 43:05:310201:980 :				
1.	-			

Сведения об уточняемых земельных участках

1. Сведения о характерных точках границы уточняемого земельного участка с кадастровым номером 43:05:310201:982 :

Система координат МСК-43, зона 3 (05)

Зона № 3

Обозначение характерных точек границ	Координаты, м				Метод определения координат	Формулы, примененные для расчета средней квадратической погрешности определения координат характерных точек границ (Mt), с подставленными в такие формулы значениями и итоговые (вычисленные) значения Mt, м	Описание закрепления точки
	содержатся в Едином государственном реестре недвижимости		определены в результате выполнения комплексных кадастровых работ				
	X	Y	X	Y			
1	2	3	4	5	6	7	8
н77У	-	-	715323.44	3170192.39	Метод спутниковых геодезических измерений (определений)	0.1	-
н76У	-	-	715354.66	3170225.33	Метод спутниковых геодезических измерений (определений)	0.1	-
н79У	-	-	715333.46	3170246.43	Метод спутниковых геодезических измерений (определений)	0.1	-
н80У	-	-	715301.47	3170215.37	Метод спутниковых геодезических измерений (определений)	0.1	-
н77У	-	-	715323.44	3170192.39	Метод спутниковых геодезических измерений (определений)	0.1	-

2. Сведения о частях границ уточняемого земельного участка с кадастровым номером 43:05:310201:982 :				
Обозначение части границ		Горизонтальное проложение (S), м	Описание прохождения части границ	Сведения о согласовании местоположения границ (согласовано/спорное)
от т.	до т.			
1	2	3	4	5
н77У	н76У	45.38	-	-
н76У	н79У	29.91	-	-
н79У	н80У	44.59	-	-
н80У	н77У	31.79	-	-
3. Сведения о характеристиках уточняемого земельного участка с кадастровым номером 43:05:310201:982 :				
№ п/п	Наименование характеристики земельного участка	Значение характеристики		
1	2	3		
1.	Адрес земельного участка	Российская Федерация, Кировская область, район Верхнекамский, поселок городского типа Лесной, улица Октябрьская, дом 21		
1.1.	Сведения о местоположении земельного участка (при отсутствии адреса) в структурированном в соответствии с федеральной информационной адресной системой виде	-		
1.2.	Дополнительные сведения о местоположении земельного участка	-		
2.	Площадь земельного участка ± величина погрешности определения (вычисления) площади (P ± ΔP), м2	1387 ± 13		
3.	Формула, примененная для вычисления предельной погрешности определения площади земельного участка, с подставленными значениями и итоговые (вычисленные) значения (ΔP), м2	$\Delta P = 3.5 * M_t * \sqrt{P} = 3.5 * 0,1 * \sqrt{1387} = 13$		
4.	Площадь земельного участка согласно сведениям Единого государственного реестра недвижимости (P _{кад}), м2	1288		
5.	Оценка расхождения P и P _{кад} (P - P _{кад}), м2	99		
6.	Предельные минимальный и максимальный размеры земельного участка (P _{мин} и P _{макс}), м2	-		
7.	Вид (виды) разрешенного использования	индивидуальное жилищное строительство		
7.1.	Дополнительные сведения об использовании земельного участка	-		
8.	Кадастровый или иной государственный учетный номер (инвентарный) здания, сооружения, объекта незавершенного строительства, расположенного на земельном участке	43:05:310201:1431		
9.	Сведения о земельных участках (землях общего пользования, территории общего пользования), посредством которых обеспечивается доступ	Земли общего пользования (1) Земли общего пользования		
10.	Иные сведения	-		
4. Пояснения к сведениям об уточняемом земельном участке с кадастровым номером 43:05:310201:982 :				
1.	-			

Сведения об уточняемых земельных участках

1. Сведения о характерных точках границы уточняемого земельного участка с кадастровым номером 43:05:310201:983 :

Система координат МСК-43, зона 3 (05)

Зона № 3

Обозначение характерных точек границ	Координаты, м				Метод опреде ления коор динат	Формулы, примененные для расчета средней квадратической погрешности определения координат характерных точек границ (Mt), с подставленными в такие формулы значениями и итоговые (вычисленные) значения Mt, м	Описание закрепле ния точки
	содержатся в Едином государственном реестре недвижимости		определены в результате выполнения комплексных кадастровых работ				
	X	Y	X	Y			
1	2	3	4	5	6	7	8
н81У	-	-	715313.16	3170273.23	Метод спутник овых геодези ческих измерен ий (опреде лений)	0.1	-
н82У	-	-	715280.46	3170240.53	Метод спутник овых геодези ческих измерен ий (опреде лений)	0.1	-
н80У	-	-	715301.47	3170215.37	Метод спутник овых геодези ческих измерен ий (опреде лений)	0.1	-
н79У	-	-	715333.46	3170246.43	Метод спутник овых геодези ческих измерен ий (опреде лений)	0.1	-
н81У	-	-	715313.16	3170273.23	Метод спутник овых геодези ческих измерен ий (опреде лений)	0.1	-

2. Сведения о частях границ уточняемого земельного участка с кадастровым номером 43:05:310201:983 :				
Обозначение части границ		Горизонтальное проложение (S), м	Описание прохождения части границ	Сведения о согласовании местоположения границ (согласовано/спорное)
от т.	до т.			
1	2	3	4	5
н81У	н82У	46.24	-	-
н82У	н80У	32.78	-	-
н80У	н79У	44.59	-	-
н79У	н81У	33.62	-	-
3. Сведения о характеристиках уточняемого земельного участка с кадастровым номером 43:05:310201:983 :				
№ п/п	Наименование характеристики земельного участка	Значение характеристики		
1	2	3		
1.	Адрес земельного участка	Российская Федерация, Кировская область, район Верхнекамский, поселок городского типа Лесной, улица Октябрьская, дом 23		
1.1.	Сведения о местоположении земельного участка (при отсутствии адреса) в структурированном в соответствии с федеральной информационной адресной системой виде	-		
1.2.	Дополнительные сведения о местоположении земельного участка	-		
2.	Площадь земельного участка ± величина погрешности определения (вычисления) площади (P ± ΔP), м2	1499 ± 14		
3.	Формула, примененная для вычисления предельной погрешности определения площади земельного участка, с подставленными значениями и итоговые (вычисленные) значения (ΔP), м2	$\Delta P = 3.5 * M_t * \sqrt{P} = 3.5 * 0,1 * \sqrt{1499} = 14$		
4.	Площадь земельного участка согласно сведениям Единого государственного реестра недвижимости (P _{кад}), м2	1404		
5.	Оценка расхождения P и P _{кад} (P - P _{кад}), м2	95		
6.	Предельные минимальный и максимальный размеры земельного участка (P _{мин} и P _{макс}), м2	-		
7.	Вид (виды) разрешенного использования	индивидуальное жилищное строительство		
7.1.	Дополнительные сведения об использовании земельного участка	-		
8.	Кадастровый или иной государственный учетный номер (инвентарный) здания, сооружения, объекта незавершенного строительства, расположенного на земельном участке	43:05:310201:1429		
9.	Сведения о земельных участках (землях общего пользования, территории общего пользования), посредством которых обеспечивается доступ	Земли общего пользования (1) Земли общего пользования		
10.	Иные сведения	-		
4. Пояснения к сведениям об уточняемом земельном участке с кадастровым номером 43:05:310201:983 :				
1.	-			

Сведения об уточняемых земельных участках

1. Сведения о характерных точках границы уточняемого земельного участка с кадастровым номером 43:05:310201:984 :

Система координат МСК-43, зона 3 (05)

Зона № 3

Обозначение характерных точек границ	Координаты, м				Метод опреде ления коор динат	Формулы, примененные для расчета средней квадратической погрешности определения координат характерных точек границ (Mt), с подставленными в такие формулы значениями и итоговые (вычисленные) значения Mt, м	Описание закрепле ния точки
	содержатся в Едином государственном реестре недвижимости		определены в результате выполнения комплексных кадастровых работ				
	X	Y	X	Y			
1	2	3	4	5	6	7	8
н83У	-	-	715292.59	3170296.73	Метод спутник овых геодези ческих измерен ий (опреде лений)	0.1	-
н84У	-	-	715259.06	3170264.03	Метод спутник овых геодези ческих измерен ий (опреде лений)	0.1	-
н82У	-	-	715280.46	3170240.53	Метод спутник овых геодези ческих измерен ий (опреде лений)	0.1	-
н81У	-	-	715313.16	3170273.23	Метод спутник овых геодези ческих измерен ий (опреде лений)	0.1	-
н83У	-	-	715292.59	3170296.73	Метод спутник овых геодези ческих измерен ий (опреде лений)	0.1	-

2. Сведения о частях границ уточняемого земельного участка с кадастровым номером 43:05:310201:984 :				
Обозначение части границ		Горизонтальное проложение (S), м	Описание прохождения части границ	Сведения о согласовании местоположения границ (согласовано/спорное)
от т.	до т.			
1	2	3	4	5
н83У	н84У	46.84	-	-
н84У	н82У	31.78	-	-
н82У	н81У	46.24	-	-
н81У	н83У	31.23	-	-
3. Сведения о характеристиках уточняемого земельного участка с кадастровым номером 43:05:310201:984 :				
№ п/п	Наименование характеристики земельного участка	Значение характеристики		
1	2	3		
1.	Адрес земельного участка	Российская Федерация, Кировская область, район Верхнекамский, поселок городского типа Лесной, улица Октябрьская, дом 25		
1.1.	Сведения о местоположении земельного участка (при отсутствии адреса) в структурированном в соответствии с федеральной информационной адресной системой виде	-		
1.2.	Дополнительные сведения о местоположении земельного участка	-		
2.	Площадь земельного участка ± величина погрешности определения (вычисления) площади (P ± ΔP), м2	1464 ± 13		
3.	Формула, примененная для вычисления предельной погрешности определения площади земельного участка, с подставленными значениями и итоговые (вычисленные) значения (ΔP), м2	$\Delta P = 3.5 * M_t * \sqrt{P} = 3.5 * 0,1 * \sqrt{1464} = 13$		
4.	Площадь земельного участка согласно сведениям Единого государственного реестра недвижимости (P _{кад}), м2	1463		
5.	Оценка расхождения P и P _{кад} (P - P _{кад}), м2	1		
6.	Предельные минимальный и максимальный размеры земельного участка (P _{мин} и P _{макс}), м2	-		
7.	Вид (виды) разрешенного использования	индивидуальное жилищное строительство		
7.1.	Дополнительные сведения об использовании земельного участка	-		
8.	Кадастровый или иной государственный учетный номер (инвентарный) здания, сооружения, объекта незавершенного строительства, расположенного на земельном участке	-		
9.	Сведения о земельных участках (землях общего пользования, территории общего пользования), посредством которых обеспечивается доступ	Земли общего пользования (1) Земли общего пользования		
10.	Иные сведения	-		
4. Пояснения к сведениям об уточняемом земельном участке с кадастровым номером 43:05:310201:984 :				
1.	-			

Сведения об уточняемых земельных участках

1. Сведения о характерных точках границы уточняемого земельного участка с кадастровым номером 43:05:310201:995 :

Система координат МСК-43, зона 3 (05)

Зона № 3

Обозначение характерных точек границ	Координаты, м				Метод определения координат	Формулы, примененные для расчета средней квадратической погрешности определения координат характерных точек границ (Mt), с подставленными в такие формулы значениями и итоговые (вычисленные) значения Mt, м	Описание закрепления точки
	содержатся в Едином государственном реестре недвижимости		определены в результате выполнения комплексных кадастровых работ				
	X	Y	X	Y			
1	2	3	4	5	6	7	8
52	-	-	715422.78	3170066.89	Метод спутниковых геодезических измерений (определений)	0.1	-
н33У	-	-	715392.71	3170038.57	Метод спутниковых геодезических измерений (определений)	0.1	-
58	-	-	715413.68	3170018.20	Метод спутниковых геодезических измерений (определений)	0.1	-
н85У	-	-	715447.54	3170048.76	Метод спутниковых геодезических измерений (определений)	0.1	-
н86У	-	-	715426.91	3170069.38	Метод спутниковых геодезических измерений (определений)	0.1	-
52	-	-	715422.78	3170066.89	Метод спутниковых геодезических измерений (определений)	0.1	-

2. Сведения о частях границ уточняемого земельного участка с кадастровым номером 43:05:310201:995 :				
Обозначение части границ		Горизонтальное проложение (S), м	Описание прохождения части границ	Сведения о согласовании местоположения границ (согласовано/спорное)
от т.	до т.			
1	2	3	4	5
52	н33У	41.31	-	-
н33У	58	29.23	-	-
58	н85У	45.61	-	-
н85У	н86У	29.17	-	-
н86У	52	4.82	-	-
3. Сведения о характеристиках уточняемого земельного участка с кадастровым номером 43:05:310201:995 :				
№ п/п	Наименование характеристики земельного участка		Значение характеристики	
1	2		3	
1.	Адрес земельного участка		Российская Федерация, Кировская область, район Верхнекамский, поселок городского типа Лесной, улица Октябрьская, дом 12	
1.1.	Сведения о местоположении земельного участка (при отсутствии адреса) в структурированном в соответствии с федеральной информационной адресной системой виде		-	
1.2.	Дополнительные сведения о местоположении земельного участка		-	
2.	Площадь земельного участка ± величина погрешности определения (вычисления) площади (P ± ΔP), м2		1357 ± 13	
3.	Формула, примененная для вычисления предельной погрешности определения площади земельного участка, с подставленными значениями и итоговые (вычисленные) значения (ΔP), м2		$\Delta P = 3.5 * M_t * \sqrt{P} = 3.5 * 0,1 * \sqrt{1357} = 13$	
4.	Площадь земельного участка согласно сведениям Единого государственного реестра недвижимости (P _{кад}), м2		1348	
5.	Оценка расхождения P и P _{кад} (P - P _{кад}), м2		9	
6.	Предельные минимальный и максимальный размеры земельного участка (P _{мин} и P _{макс}), м2		- -	
7.	Вид (виды) разрешенного использования		индивидуальное жилищное строительство	
7.1.	Дополнительные сведения об использовании земельного участка		-	
8.	Кадастровый или иной государственный учетный номер (инвентарный) здания, сооружения, объекта незавершенного строительства, расположенного на земельном участке		-	
9.	Сведения о земельных участках (землях общего пользования, территории общего пользования), посредством которых обеспечивается доступ		Земли общего пользования (1) Земли общего пользования	
10.	Иные сведения		-	
4. Пояснения к сведениям об уточняемом земельном участке с кадастровым номером 43:05:310201:995 :				
1.	-			

Сведения об уточняемых земельных участках

1. Сведения о характерных точках границы уточняемого земельного участка с кадастровым номером 43:05:310201:962 :

Система координат МСК-43, зона 3 (05)

Зона № 3

Обозначение характерных точек границ	Координаты, м				Метод определения координат	Формулы, примененные для расчета средней квадратической погрешности определения координат характерных точек границ (Mt), с подставленными в такие формулы значениями и итоговые (вычисленные) значения Mt, м	Описание закрепления точки
	содержатся в Едином государственном реестре недвижимости		определены в результате выполнения комплексных кадастровых работ				
	X	Y	X	Y			
1	2	3	4	5	6	7	8
н87У	-	-	715537.64	3170363.18	Метод спутниковых геодезических измерений (определений)	0.1	-
н88У	-	-	715510.94	3170393.58	Метод спутниковых геодезических измерений (определений)	0.1	-
н89У	-	-	715485.84	3170366.58	Метод спутниковых геодезических измерений (определений)	0.1	-
н90У	-	-	715517.34	3170339.08	Метод спутниковых геодезических измерений (определений)	0.1	-
н87У	-	-	715537.64	3170363.18	Метод спутниковых геодезических измерений (определений)	0.1	-

2. Сведения о частях границ уточняемого земельного участка с кадастровым номером 43:05:310201:962 :				
Обозначение части границ		Горизонтальное проложение (S), м	Описание прохождения части границ	Сведения о согласовании местоположения границ (согласовано/спорное)
от т.	до т.			
1	2	3	4	5
н87У	н88У	40.46	-	-
н88У	н89У	36.86	-	-
н89У	н90У	41.82	-	-
н90У	н87У	31.51	-	-
3. Сведения о характеристиках уточняемого земельного участка с кадастровым номером 43:05:310201:962 :				
№ п/п	Наименование характеристики земельного участка	Значение характеристики		
1	2	3		
1.	Адрес земельного участка	Российская Федерация, Кировская область, район Верхнекамский, поселок городского типа Лесной, улица Энтузиастов, дом 29а		
1.1.	Сведения о местоположении земельного участка (при отсутствии адреса) в структурированном в соответствии с федеральной информационной адресной системой виде	-		
1.2.	Дополнительные сведения о местоположении земельного участка	-		
2.	Площадь земельного участка ± величина погрешности определения (вычисления) площади (P ± ΔP), м2	1401 ± 13		
3.	Формула, примененная для вычисления предельной погрешности определения площади земельного участка, с подставленными значениями и итоговые (вычисленные) значения (ΔP), м2	$\Delta P = 3.5 * M_t * \sqrt{P} = 3.5 * 0,1 * \sqrt{1401} = 13$		
4.	Площадь земельного участка согласно сведениям Единого государственного реестра недвижимости (P _{кад}), м2	1380		
5.	Оценка расхождения P и P _{кад} (P - P _{кад}), м2	21		
6.	Предельные минимальный и максимальный размеры земельного участка (P _{мин} и P _{макс}), м2	-		
7.	Вид (виды) разрешенного использования	для индивидуального жилищного строительства		
7.1.	Дополнительные сведения об использовании земельного участка	-		
8.	Кадастровый или иной государственный учетный номер (инвентарный) здания, сооружения, объекта незавершенного строительства, расположенного на земельном участке	-		
9.	Сведения о земельных участках (землях общего пользования, территории общего пользования), посредством которых обеспечивается доступ	Земли общего пользования (1) Земли общего пользования		
10.	Иные сведения	-		
4. Пояснения к сведениям об уточняемом земельном участке с кадастровым номером 43:05:310201:962 :				
1.	-			

Сведения об уточняемых земельных участках

1. Сведения о характерных точках границы уточняемого земельного участка с кадастровым номером 43:05:310201:964 :

Система координат МСК-43, зона 3 (05)

Зона № 3

Обозначение характерных точек границ	Координаты, м				Метод определения координат	Формулы, примененные для расчета средней квадратической погрешности определения координат характерных точек границ (Mt), с подставленными в такие формулы значениями и итоговые (вычисленные) значения Mt, м	Описание закрепления точки
	содержатся в Едином государственном реестре недвижимости		определены в результате выполнения комплексных кадастровых работ				
	X	Y	X	Y			
1	2	3	4	5	6	7	8
н91У	-	-	715465.29	3170344.68	Метод спутниковых геодезических измерений (определений)	0.1	-
н89У	-	-	715485.84	3170366.58	Метод спутниковых геодезических измерений (определений)	0.1	-
н92У	-	-	715487.76	3170368.65	Метод спутниковых геодезических измерений (определений)	0.1	-
н93У	-	-	715461.14	3170398.13	Метод спутниковых геодезических измерений (определений)	0.1	-
н94У	-	-	715437.59	3170373.78	Метод спутниковых геодезических измерений (определений)	0.1	-
н95У	-	-	715435.59	3170370.98	Метод спутниковых геодезических измерений (определений)	0.1	-

1. Сведения о характерных точках границы уточняемого земельного участка с кадастровым номером 43:05:310201:964 :							
Система координат МСК-43, зона 3 (05)							Зона № 3
Обозначение характерных точек границ	Координаты, м				Метод определения координат	Формулы, примененные для расчета средней квадратической погрешности определения координат характерных точек границ (Mt), с подставленными в такие формулы значениями и итоговые (вычисленные) значения Mt, м	Описание закрепления точки
	содержатся в Едином государственном реестре недвижимости		определены в результате выполнения комплексных кадастровых работ				
	X	Y	X	Y			
1	2	3	4	5	6	7	8
н96У	-	-	715438.29	3170367.78	Метод спутниковых геодезических измерений (определений)	0.1	-
н97У	-	-	715440.74	3170369.98	Метод спутниковых геодезических измерений (определений)	0.1	-
н98У	-	-	715442.34	3170368.08	Метод спутниковых геодезических измерений (определений)	0.1	-
н99У	-	-	715439.64	3170365.98	Метод спутниковых геодезических измерений (определений)	0.1	-
н100У	-	-	715442.54	3170362.38	Метод спутниковых геодезических измерений (определений)	0.1	-
н101У	-	-	715445.94	3170365.03	Метод спутниковых геодезических измерений (определений)	0.1	-

1. Сведения о характерных точках границы уточняемого земельного участка с кадастровым номером 43:05:310201:964 :							
Система координат МСК-43, зона 3 (05)						Зона № 3	
Обозначение характерных точек границ	Координаты, м				Метод определения координат	Формулы, примененные для расчета средней квадратической погрешности определения координат характерных точек границ (Mt), с подставленными в такие формулы значениями и итоговые (вычисленные) значения Mt, м	Описание закрепления точки
	содержатся в Едином государственном реестре недвижимости		определены в результате выполнения комплексных кадастровых работ				
	X	Y	X	Y			
1	2	3	4	5	6	7	8
н91У	-	-	715465.29	3170344.68	Метод спутниковых геодезических измерений (определений)	0.1	-
2. Сведения о частях границ уточняемого земельного участка с кадастровым номером 43:05:310201:964 :							
Обозначение части границ		Горизонтальное проложение (S), м	Описание прохождения части границ	Сведения о согласовании местоположения границ (согласовано/спорное)			
от т.	до т.						
1	2	3	4	5			
н91У	н89У	30.03	-	-			
н89У	н92У	2.82	-	-			
н92У	н93У	39.72	-	-			
н93У	н94У	33.88	-	-			
н94У	н95У	3.44	-	-			
н95У	н96У	4.19	-	-			
н96У	н97У	3.29	-	-			
н97У	н98У	2.48	-	-			
н98У	н99У	3.42	-	-			
н99У	н100У	4.62	-	-			
н100У	н101У	4.31	-	-			
н101У	н91У	28.08	-	-			
3. Сведения о характеристиках уточняемого земельного участка с кадастровым номером 43:05:310201:964 :							
№ п/п	Наименование характеристики земельного участка		Значение характеристики				
1	2		3				
1.	Адрес земельного участка		Российская Федерация, Кировская область, район Верхнекамский, поселок городского типа Лесной, улица Энтузиастов, дом 29				
1.1.	Сведения о местоположении земельного участка (при отсутствии адреса) в структурированном в соответствии с федеральной информационной адресной системой виде		-				
1.2.	Дополнительные сведения о местоположении земельного участка		-				

3. Сведения о характеристиках уточняемого земельного участка с кадастровым номером 43:05:310201:964 :		
№ п/п	Наименование характеристики земельного участка	Значение характеристики
1	2	3
2.	Площадь земельного участка ± величина погрешности определения (вычисления) площади ($P \pm \Delta P$), м ²	1366 ± 13
3.	Формула, примененная для вычисления предельной погрешности определения площади земельного участка, с подставленными значениями и итоговые (вычисленные) значения (ΔP), м ²	$\Delta P = 3.5 * M_t * \sqrt{P} = 3.5 * 0,1 * \sqrt{1366} = 13$
4.	Площадь земельного участка согласно сведениям Единого государственного реестра недвижимости ($R_{\text{кад}}$), м ²	1362
5.	Оценка расхождения P и $R_{\text{кад}}$ ($P - R_{\text{кад}}$), м ²	4
6.	Предельные минимальный и максимальный размеры земельного участка ($R_{\text{мин}}$ и $R_{\text{макс}}$), м ²	- -
7.	Вид (виды) разрешенного использования	индивидуальное жилищное строительство
7.1.	Дополнительные сведения об использовании земельного участка	-
8.	Кадастровый или иной государственный учетный номер (инвентарный) здания, сооружения, объекта незавершенного строительства, расположенного на земельном участке	-
9.	Сведения о земельных участках (землях общего пользования, территории общего пользования), посредством которых обеспечивается доступ	Земли общего пользования (1) Земли общего пользования
10.	Иные сведения	-
4. Пояснения к сведениям об уточняемом земельном участке с кадастровым номером 43:05:310201:964 :		
1.	-	

Сведения об уточняемых земельных участках

1. Сведения о характерных точках границы уточняемого земельного участка с кадастровым номером 43:05:310201:972 :

Система координат МСК-43, зона 3 (05)

Зона № 3

Обозначение характерных точек границ	Координаты, м				Метод определения координат	Формулы, примененные для расчета средней квадратической погрешности определения координат характерных точек границ (Mt), с подставленными в такие формулы значениями и итоговые (вычисленные) значения Mt, м	Описание закрепления точки
	содержатся в Едином государственном реестре недвижимости		определены в результате выполнения комплексных кадастровых работ				
	X	Y	X	Y			
1	2	3	4	5	6	7	8
н102У	-	-	715380.27	3170356.25	Метод спутниковых геодезических измерений (определений)	0.1	-
н103У	-	-	715404.67	3170379.20	Метод спутниковых геодезических измерений (определений)	0.1	-
н104У	-	-	715386.32	3170399.85	Метод спутниковых геодезических измерений (определений)	0.1	-
н105У	-	-	715360.92	3170375.45	Метод спутниковых геодезических измерений (определений)	0.1	-
н102У	-	-	715380.27	3170356.25	Метод спутниковых геодезических измерений (определений)	0.1	-

2. Сведения о частях границ уточняемого земельного участка с кадастровым номером 43:05:310201:972 :				
Обозначение части границ		Горизонтальное проложение (S), м	Описание прохождения части границ	Сведения о согласовании местоположения границ (согласовано/спорное)
от т.	до т.			
1	2	3	4	5
н102У	н103У	33.50	-	-
н103У	н104У	27.63	-	-
н104У	н105У	35.22	-	-
н105У	н102У	27.26	-	-
3. Сведения о характеристиках уточняемого земельного участка с кадастровым номером 43:05:310201:972 :				
№ п/п	Наименование характеристики земельного участка	Значение характеристики		
1	2	3		
1.	Адрес земельного участка	Российская Федерация, Кировская область, район Верхнекамский, поселок городского типа Лесной, улица Энтузиастов, дом 22		
1.1.	Сведения о местоположении земельного участка (при отсутствии адреса) в структурированном в соответствии с федеральной информационной адресной системой виде	-		
1.2.	Дополнительные сведения о местоположении земельного участка	-		
2.	Площадь земельного участка ± величина погрешности определения (вычисления) площади (P ± ΔP), м2	942 ± 11		
3.	Формула, примененная для вычисления предельной погрешности определения площади земельного участка, с подставленными значениями и итоговые (вычисленные) значения (ΔP), м2	$\Delta P = 3.5 * M_t * \sqrt{P} = 3.5 * 0,1 * \sqrt{942} = 11$		
4.	Площадь земельного участка согласно сведениям Единого государственного реестра недвижимости (P _{кад}), м2	939		
5.	Оценка расхождения P и P _{кад} (P - P _{кад}), м2	3		
6.	Предельные минимальный и максимальный размеры земельного участка (P _{мин} и P _{макс}), м2	-		
7.	Вид (виды) разрешенного использования	индивидуальное жилищное строительство		
7.1.	Дополнительные сведения об использовании земельного участка	-		
8.	Кадастровый или иной государственный учетный номер (инвентарный) здания, сооружения, объекта незавершенного строительства, расположенного на земельном участке	-		
9.	Сведения о земельных участках (землях общего пользования, территории общего пользования), посредством которых обеспечивается доступ	Земли общего пользования (1) Земли общего пользования		
10.	Иные сведения	-		
4. Пояснения к сведениям об уточняемом земельном участке с кадастровым номером 43:05:310201:972 :				
1.	-			

Сведения об уточняемых земельных участках

1. Сведения о характерных точках границы уточняемого земельного участка с кадастровым номером 43:05:310201:1086 :

Система координат МСК-43, зона 3 (05)

Зона № 3

Обозначение характерных точек границ	Координаты, м				Метод определения координат	Формулы, примененные для расчета средней квадратической погрешности определения координат характерных точек границ (Mt), с подставленными в такие формулы значениями и итоговые (вычисленные) значения Mt, м	Описание закрепления точки
	содержатся в Едином государственном реестре недвижимости		определены в результате выполнения комплексных кадастровых работ				
	X	Y	X	Y			
1	2	3	4	5	6	7	8
н106У	-	-	716402.71	3169644.18	Метод спутниковых геодезических измерений (определений)	0.1	-
н107У	-	-	716433.01	3169673.58	Метод спутниковых геодезических измерений (определений)	0.1	-
н108У	-	-	716412.81	3169696.18	Метод спутниковых геодезических измерений (определений)	0.1	-
н109У	-	-	716383.21	3169666.68	Метод спутниковых геодезических измерений (определений)	0.1	-
н106У	-	-	716402.71	3169644.18	Метод спутниковых геодезических измерений (определений)	0.1	-

2. Сведения о частях границ уточняемого земельного участка с кадастровым номером 43:05:310201:1086 :				
Обозначение части границ		Горизонтальное проложение (S), м	Описание прохождения части границ	Сведения о согласовании местоположения границ (согласовано/спорное)
от т.	до т.			
1	2	3	4	5
н106У	н107У	42.22	-	-
н107У	н108У	30.31	-	-
н108У	н109У	41.79	-	-
н109У	н106У	29.77	-	-
3. Сведения о характеристиках уточняемого земельного участка с кадастровым номером 43:05:310201:1086 :				
№ п/п	Наименование характеристики земельного участка		Значение характеристики	
1	2		3	
1.	Адрес земельного участка		Российская Федерация, Кировская область, район Верхнекамский, поселок городского типа Лесной, улица Ленина, дом 15	
1.1.	Сведения о местоположении земельного участка (при отсутствии адреса) в структурированном в соответствии с федеральной информационной адресной системой виде		-	
1.2.	Дополнительные сведения о местоположении земельного участка		-	
2.	Площадь земельного участка ± величина погрешности определения (вычисления) площади (P ± ΔP), м2		1260 ± 12	
3.	Формула, примененная для вычисления предельной погрешности определения площади земельного участка, с подставленными значениями и итоговые (вычисленные) значения (ΔP), м2		$\Delta P = 3.5 * M_t * \sqrt{P} = 3.5 * 0,1 * \sqrt{1260} = 12$	
4.	Площадь земельного участка согласно сведениям Единого государственного реестра недвижимости (P _{кад}), м2		1229	
5.	Оценка расхождения P и P _{кад} (P - P _{кад}), м2		31	
6.	Предельные минимальный и максимальный размеры земельного участка (P _{мин} и P _{макс}), м2		-	
7.	Вид (виды) разрешенного использования		индивидуальное жилищное строительство	
7.1.	Дополнительные сведения об использовании земельного участка		-	
8.	Кадастровый или иной государственный учетный номер (инвентарный) здания, сооружения, объекта незавершенного строительства, расположенного на земельном участке		43:05:330702:3203	
9.	Сведения о земельных участках (землях общего пользования, территории общего пользования), посредством которых обеспечивается доступ		Земли общего пользования (1) Земли общего пользования	
10.	Иные сведения		-	
4. Пояснения к сведениям об уточняемом земельном участке с кадастровым номером 43:05:310201:1086 :				
1.	-			

Сведения об уточняемых земельных участках

1. Сведения о характерных точках границы уточняемого земельного участка с кадастровым номером 43:05:310201:1089 :

Система координат МСК-43, зона 3 (05)

Зона № 3

Обозначение характерных точек границ	Координаты, м				Метод определения координат	Формулы, примененные для расчета средней квадратической погрешности определения координат характерных точек границ (Mt), с подставленными в такие формулы значениями и итоговые (вычисленные) значения Mt, м	Описание закрепления точки
	содержатся в Едином государственном реестре недвижимости		определены в результате выполнения комплексных кадастровых работ				
	X	Y	X	Y			
1	2	3	4	5	6	7	8
н110У	-	-	716452.96	3169650.58	Метод спутниковых геодезических измерений (определений)	0.1	-
н111У	-	-	716425.46	3169623.88	Метод спутниковых геодезических измерений (определений)	0.1	-
н112У	-	-	716427.16	3169621.93	Метод спутниковых геодезических измерений (определений)	0.1	-
н113У	-	-	716423.96	3169619.40	Метод спутниковых геодезических измерений (определений)	0.1	-
н114У	-	-	716442.81	3169598.48	Метод спутниковых геодезических измерений (определений)	0.1	-
н115У	-	-	716473.51	3169628.38	Метод спутниковых геодезических измерений (определений)	0.1	-

1. Сведения о характерных точках границы уточняемого земельного участка с кадастровым номером 43:05:310201:1089 :							
Система координат МСК-43, зона 3 (05)						Зона № 3	
Обозначение характерных точек границ	Координаты, м				Метод определения координат	Формулы, примененные для расчета средней квадратической погрешности определения координат характерных точек границ (Mt), с подставленными в такие формулы значениями и итоговые (вычисленные) значения Mt, м	Описание закрепления точки
	содержатся в Едином государственном реестре недвижимости		определены в результате выполнения комплексных кадастровых работ				
	X	Y	X	Y			
1	2	3	4	5	6	7	8
н110У	-	-	716452.96	3169650.58	Метод спутниковых геодезических измерений (определений)	0.1	-
2. Сведения о частях границ уточняемого земельного участка с кадастровым номером 43:05:310201:1089 :							
Обозначение части границ		Горизонтальное проложение (S), м	Описание прохождения части границ	Сведения о согласовании местоположения границ (согласовано/спорное)			
от т.	до т.						
1	2	3	4	5			
н110У	н111У	38.33	-	-			
н111У	н112У	2.59	-	-			
н112У	н113У	4.08	-	-			
н113У	н114У	28.16	-	-			
н114У	н115У	42.85	-	-			
н115У	н110У	30.25	-	-			
3. Сведения о характеристиках уточняемого земельного участка с кадастровым номером 43:05:310201:1089 :							
№ п/п	Наименование характеристики земельного участка			Значение характеристики			
1	2			3			
1.	Адрес земельного участка			Российская Федерация, Кировская область, район Верхнекамский, поселок городского типа Лесной, улица Ленина, дом 11			
1.1.	Сведения о местоположении земельного участка (при отсутствии адреса) в структурированном в соответствии с федеральной информационной адресной системой виде			-			
1.2.	Дополнительные сведения о местоположении земельного участка			-			
2.	Площадь земельного участка ± величина погрешности определения (вычисления) площади (P ± ΔP), м2			1282 ± 13			
3.	Формула, примененная для вычисления предельной погрешности определения площади земельного участка, с подставленными значениями и итоговые (вычисленные) значения (ΔP), м2			$\Delta P = 3.5 * Mt * \sqrt{P} = 3.5 * 0,1 * \sqrt{1282} = 13$			
4.	Площадь земельного участка согласно сведениям Единого государственного реестра недвижимости (Pкад), м2			1274			
5.	Оценка расхождения P и Pкад (P - Pкад), м2			8			

3. Сведения о характеристиках уточняемого земельного участка с кадастровым номером 43:05:310201:1089 :

№ п/п	Наименование характеристики земельного участка	Значение характеристики
1	2	3
6.	Предельные минимальный и максимальный размеры земельного участка (Рмин и Рмакс), м2	- -
7.	Вид (виды) разрешенного использования	индивидуальное жилищное строительство
7.1.	Дополнительные сведения об использовании земельного участка	-
8.	Кадастровый или иной государственный учетный номер (инвентарный) здания, сооружения, объекта незавершенного строительства, расположенного на земельном участке	-
9.	Сведения о земельных участках (землях общего пользования, территории общего пользования), посредством которых обеспечивается доступ	Земли общего пользования (1) Земли общего пользования
10.	Иные сведения	-

4. Пояснения к сведениям об уточняемом земельном участке с кадастровым номером 43:05:310201:1089 :

1.	-
----	---

Сведения об уточняемых земельных участках

1. Сведения о характерных точках границы уточняемого земельного участка с кадастровым номером 43:05:310201:1092 :

Система координат МСК-43, зона 3 (05)

Зона № 3

Обозначение характерных точек границ	Координаты, м				Метод определения координат	Формулы, примененные для расчета средней квадратической погрешности определения координат характерных точек границ (Mt), с подставленными в такие формулы значениями и итоговые (вычисленные) значения Mt, м	Описание закрепления точки
	содержатся в Едином государственном реестре недвижимости		определены в результате выполнения комплексных кадастровых работ				
	X	Y	X	Y			
1	2	3	4	5	6	7	8
н116У	-	-	716496.51	3169540.88	Метод спутниковых геодезических измерений (определений)	0.1	-
н117У	-	-	716527.61	3169571.88	Метод спутниковых геодезических измерений (определений)	0.1	-
н118У	-	-	716507.41	3169593.48	Метод спутниковых геодезических измерений (определений)	0.1	-
н119У	-	-	716474.11	3169562.78	Метод спутниковых геодезических измерений (определений)	0.1	-
н116У	-	-	716496.51	3169540.88	Метод спутниковых геодезических измерений (определений)	0.1	-

2. Сведения о частях границ уточняемого земельного участка с кадастровым номером 43:05:310201:1092 :				
Обозначение части границ		Горизонтальное проложение (S), м	Описание прохождения части границ	Сведения о согласовании местоположения границ (согласовано/спорное)
от т.	до т.			
1	2	3	4	5
н116У	н117У	43.91	-	-
н117У	н118У	29.57	-	-
н118У	н119У	45.29	-	-
н119У	н116У	31.33	-	-
3. Сведения о характеристиках уточняемого земельного участка с кадастровым номером 43:05:310201:1092 :				
№ п/п	Наименование характеристики земельного участка	Значение характеристики		
1	2	3		
1.	Адрес земельного участка	Российская Федерация, Кировская область, район Верхнекамский, поселок городского типа Лесной, улица Ленина, дом 7		
1.1.	Сведения о местоположении земельного участка (при отсутствии адреса) в структурированном в соответствии с федеральной информационной адресной системой виде	-		
1.2.	Дополнительные сведения о местоположении земельного участка	-		
2.	Площадь земельного участка ± величина погрешности определения (вычисления) площади (P ± ΔP), м2	1357 ± 13		
3.	Формула, примененная для вычисления предельной погрешности определения площади земельного участка, с подставленными значениями и итоговые (вычисленные) значения (ΔP), м2	$\Delta P = 3.5 * M_t * \sqrt{P} = 3.5 * 0,1 * \sqrt{1357} = 13$		
4.	Площадь земельного участка согласно сведениям Единого государственного реестра недвижимости (P _{кад}), м2	1356		
5.	Оценка расхождения P и P _{кад} (P - P _{кад}), м2	1		
6.	Предельные минимальный и максимальный размеры земельного участка (P _{мин} и P _{макс}), м2	-		
7.	Вид (виды) разрешенного использования	индивидуальное жилищное строительство		
7.1.	Дополнительные сведения об использовании земельного участка	-		
8.	Кадастровый или иной государственный учетный номер (инвентарный) здания, сооружения, объекта незавершенного строительства, расположенного на земельном участке	43:05:330702:3212		
9.	Сведения о земельных участках (землях общего пользования, территории общего пользования), посредством которых обеспечивается доступ	Земли общего пользования (1) Земли общего пользования		
10.	Иные сведения	-		
4. Пояснения к сведениям об уточняемом земельном участке с кадастровым номером 43:05:310201:1092 :				
1.	-			

Сведения об уточняемых земельных участках

1. Сведения о характерных точках границы уточняемого земельного участка с кадастровым номером 43:05:310201:1093 :

Система координат МСК-43, зона 3 (05)

Зона № 3

Обозначение характерных точек границ	Координаты, м				Метод опреде ления коор динат	Формулы, примененные для расчета средней квадратической погрешности определения координат характерных точек границ (Mt), с подставленными в такие формулы значениями и итоговые (вычисленные) значения Mt, м	Описание закрепле ния точки
	содержатся в Едином государственном реестре недвижимости		определены в результате выполнения комплексных кадастровых работ				
	X	Y	X	Y			
1	2	3	4	5	6	7	8
н120У	-	-	716520.30	3169518.18	Метод спутник овых геодези ческих измерен ий (опреде лений)	0.1	-
н121У	-	-	716551.65	3169545.96	Метод спутник овых геодези ческих измерен ий (опреде лений)	0.1	-
н122У	-	-	716549.31	3169548.48	Метод спутник овых геодези ческих измерен ий (опреде лений)	0.1	-
н117У	-	-	716527.61	3169571.88	Метод спутник овых геодези ческих измерен ий (опреде лений)	0.1	-
н116У	-	-	716496.51	3169540.88	Метод спутник овых геодези ческих измерен ий (опреде лений)	0.1	-
н120У	-	-	716520.30	3169518.18	Метод спутник овых геодези ческих измерен ий (опреде лений)	0.1	-

2. Сведения о частях границ уточняемого земельного участка с кадастровым номером 43:05:310201:1093 :				
Обозначение части границ		Горизонтальное проложение (S), м	Описание прохождения части границ	Сведения о согласовании местоположения границ (согласовано/спорное)
от т.	до т.			
1	2	3	4	5
н120У	н121У	41.89	-	-
н121У	н122У	3.44	-	-
н122У	н117У	31.91	-	-
н117У	н116У	43.91	-	-
н116У	н120У	32.88	-	-
3. Сведения о характеристиках уточняемого земельного участка с кадастровым номером 43:05:310201:1093 :				
№ п/п	Наименование характеристики земельного участка	Значение характеристики		
1	2	3		
1.	Адрес земельного участка	Российская Федерация, Кировская область, район Верхнекамский, поселок городского типа Лесной, улица Ленина, дом 5		
1.1.	Сведения о местоположении земельного участка (при отсутствии адреса) в структурированном в соответствии с федеральной информационной адресной системой виде	-		
1.2.	Дополнительные сведения о местоположении земельного участка	-		
2.	Площадь земельного участка ± величина погрешности определения (вычисления) площади (Р ± ΔР), м ²	1462 ± 13		
3.	Формула, примененная для вычисления предельной погрешности определения площади земельного участка, с подставленными значениями и итоговые (вычисленные) значения (ΔР), м ²	$\Delta P = 3.5 * M_t * \sqrt{P} = 3.5 * 0,1 * \sqrt{1462} = 13$		
4.	Площадь земельного участка согласно сведениям Единого государственного реестра недвижимости (Р _{кад}), м ²	1437		
5.	Оценка расхождения Р и Р _{кад} (Р - Р _{кад}), м ²	25		
6.	Предельные минимальный и максимальный размеры земельного участка (Р _{мин} и Р _{макс}), м ²	- -		
7.	Вид (виды) разрешенного использования	индивидуальное жилищное строительство		
7.1.	Дополнительные сведения об использовании земельного участка	-		
8.	Кадастровый или иной государственный учетный номер (инвентарный) здания, сооружения, объекта незавершенного строительства, расположенного на земельном участке	-		
9.	Сведения о земельных участках (землях общего пользования, территории общего пользования), посредством которых обеспечивается доступ	Земли общего пользования (1) Земли общего пользования		
10.	Иные сведения	-		
4. Пояснения к сведениям об уточняемом земельном участке с кадастровым номером 43:05:310201:1093 :				
1.	-			

Сведения об уточняемых земельных участках

1. Сведения о характерных точках границы уточняемого земельного участка с кадастровым номером 43:05:310201:769 :

Система координат МСК-43, зона 3 (05)

Зона № 3

Обозначение характерных точек границ	Координаты, м				Метод опреде ления коор динат	Формулы, примененные для расчета средней квадратической погрешности определения координат характерных точек границ (Mt), с подставленными в такие формулы значениями и итоговые (вычисленные) значения Mt, м	Описание закрепле ния точки
	содержатся в Едином государственном реестре недвижимости		определены в результате выполнения комплексных кадастровых работ				
	X	Y	X	Y			
1	2	3	4	5	6	7	8
н115У	-	-	716473.51	3169628.38	Метод спутник овых геодези ческих измерен ий (опреде лений)	0.1	-
н114У	-	-	716442.81	3169598.48	Метод спутник овых геодези ческих измерен ий (опреде лений)	0.1	-
н123У	-	-	716466.91	3169575.68	Метод спутник овых геодези ческих измерен ий (опреде лений)	0.1	-
н124У	-	-	716495.01	3169601.28	Метод спутник овых геодези ческих измерен ий (опреде лений)	0.1	-
н115У	-	-	716473.51	3169628.38	Метод спутник овых геодези ческих измерен ий (опреде лений)	0.1	-

2. Сведения о частях границ уточняемого земельного участка с кадастровым номером 43:05:310201:769 :				
Обозначение части границ		Горизонтальное проложение (S), м	Описание прохождения части границ	Сведения о согласовании местоположения границ (согласовано/спорное)
от т.	до т.			
1	2	3	4	5
н115У	н114У	42.85	-	-
н114У	н123У	33.18	-	-
н123У	н124У	38.01	-	-
н124У	н115У	34.59	-	-
3. Сведения о характеристиках уточняемого земельного участка с кадастровым номером 43:05:310201:769 :				
№ п/п	Наименование характеристики земельного участка	Значение характеристики		
1	2	3		
1.	Адрес земельного участка	Российская Федерация, Кировская область, район Верхнекамский, поселок городского типа Лесной, улица Ленина, дом 9		
1.1.	Сведения о местоположении земельного участка (при отсутствии адреса) в структурированном в соответствии с федеральной информационной адресной системой виде	-		
1.2.	Дополнительные сведения о местоположении земельного участка	-		
2.	Площадь земельного участка ± величина погрешности определения (вычисления) площади (P ± ΔP), м2	1366 ± 13		
3.	Формула, примененная для вычисления предельной погрешности определения площади земельного участка, с подставленными значениями и итоговые (вычисленные) значения (ΔP), м2	$\Delta P = 3.5 * M_t * \sqrt{P} = 3.5 * 0,1 * \sqrt{1366} = 13$		
4.	Площадь земельного участка согласно сведениям Единого государственного реестра недвижимости (P _{кад}), м2	1352		
5.	Оценка расхождения P и P _{кад} (P - P _{кад}), м2	14		
6.	Предельные минимальный и максимальный размеры земельного участка (P _{мин} и P _{макс}), м2	-		
7.	Вид (виды) разрешенного использования	индивидуальное жилищное строительство		
7.1.	Дополнительные сведения об использовании земельного участка	-		
8.	Кадастровый или иной государственный учетный номер (инвентарный) здания, сооружения, объекта незавершенного строительства, расположенного на земельном участке	43:05:310201:1452		
9.	Сведения о земельных участках (землях общего пользования, территории общего пользования), посредством которых обеспечивается доступ	Земли общего пользования (1) Земли общего пользования		
10.	Иные сведения	-		
4. Пояснения к сведениям об уточняемом земельном участке с кадастровым номером 43:05:310201:769 :				
1.	-			

Сведения об уточняемых земельных участках

1. Сведения о характерных точках границы уточняемого земельного участка с кадастровым номером 43:05:310201:955 :

Система координат МСК-43, зона 3 (05)

Зона № 3

Обозначение характерных точек границ	Координаты, м				Метод определения координат	Формулы, примененные для расчета средней квадратической погрешности определения координат характерных точек границ (Mt), с подставленными в такие формулы значениями и итоговые (вычисленные) значения Mt, м	Описание закрепления точки
	содержатся в Едином государственном реестре недвижимости		определены в результате выполнения комплексных кадастровых работ				
	X	Y	X	Y			
1	2	3	4	5	6	7	8
н125У	-	-	715551.59	3170522.68	Метод спутниковых геодезических измерений (определений)	0.1	-
н126У	-	-	715543.89	3170515.93	Метод спутниковых геодезических измерений (определений)	0.1	-
н127У	-	-	715544.94	3170513.28	Метод спутниковых геодезических измерений (определений)	0.1	-
н128У	-	-	715533.59	3170504.43	Метод спутниковых геодезических измерений (определений)	0.1	-
н129У	-	-	715531.84	3170506.33	Метод спутниковых геодезических измерений (определений)	0.1	-
н130У	-	-	715518.44	3170495.43	Метод спутниковых геодезических измерений (определений)	0.1	-

1. Сведения о характерных точках границы уточняемого земельного участка с кадастровым номером 43:05:310201:955 :							
Система координат МСК-43, зона 3 (05)							Зона № 3
Обозначение характерных точек границ	Координаты, м				Метод определения координат	Формулы, примененные для расчета средней квадратической погрешности определения координат характерных точек границ (Mt), с подставленными в такие формулы значениями и итоговые (вычисленные) значения Mt, м	Описание закрепления точки
	содержатся в Едином государственном реестре недвижимости		определены в результате выполнения комплексных кадастровых работ				
	X	Y	X	Y			
1	2	3	4	5	6	7	8
н131У	-	-	715534.49	3170478.98	Метод спутниковых геодезических измерений (определений)	0.1	-
н132У	-	-	715567.19	3170506.43	Метод спутниковых геодезических измерений (определений)	0.1	-
н133У	-	-	715570.94	3170510.09	Метод спутниковых геодезических измерений (определений)	0.1	-
н134У	-	-	715565.55	3170516.53	Метод спутниковых геодезических измерений (определений)	0.1	-
н135У	-	-	715559.40	3170514.18	Метод спутниковых геодезических измерений (определений)	0.1	-
н125У	-	-	715551.59	3170522.68	Метод спутниковых геодезических измерений (определений)	0.1	-

2. Сведения о частях границ уточняемого земельного участка с кадастровым номером 43:05:310201:955 :				
Обозначение части границ		Горизонтальное проложение (S), м	Описание прохождения части границ	Сведения о согласовании местоположения границ (согласовано/спорное)
от т.	до т.			
1	2	3	4	5
н125У	н126У	10.24	-	-
н126У	н127У	2.85	-	-
н127У	н128У	14.39	-	-
н128У	н129У	2.58	-	-
н129У	н130У	17.27	-	-
н130У	н131У	22.98	-	-
н131У	н132У	42.69	-	-
н132У	н133У	5.24	-	-
н133У	н134У	8.40	-	-
н134У	н135У	6.58	-	-
н135У	н125У	11.54	-	-
3. Сведения о характеристиках уточняемого земельного участка с кадастровым номером 43:05:310201:955 :				
№ п/п	Наименование характеристики земельного участка		Значение характеристики	
1	2		3	
1.	Адрес земельного участка		Российская Федерация, Кировская область, район Верхнекамский, поселок городского типа Лесной, улица Ленина, дом 36	
1.1.	Сведения о местоположении земельного участка (при отсутствии адреса) в структурированном в соответствии с федеральной информационной адресной системой виде		-	
1.2.	Дополнительные сведения о местоположении земельного участка		-	
2.	Площадь земельного участка ± величина погрешности определения (вычисления) площади (Р ± ΔР), м2		978 ± 11	
3.	Формула, примененная для вычисления предельной погрешности определения площади земельного участка, с подставленными значениями и итоговые (вычисленные) значения (ΔР), м2		$\Delta P = 3.5 * M_t * \sqrt{P} = 3.5 * 0,1 * \sqrt{978} = 11$	
4.	Площадь земельного участка согласно сведениям Единого государственного реестра недвижимости (Ркад), м2		945	
5.	Оценка расхождения Р и Ркад (Р - Ркад), м2		33	
6.	Предельные минимальный и максимальный размеры земельного участка (Рмин и Рмакс), м2		-	
7.	Вид (виды) разрешенного использования		индивидуальное жилищное строительство	
7.1.	Дополнительные сведения об использовании земельного участка		-	
8.	Кадастровый или иной государственный учетный номер (инвентарный) здания, сооружения, объекта незавершенного строительства, расположенного на земельном участке		43:05:310201:1473	
9.	Сведения о земельных участках (землях общего пользования, территории общего пользования), посредством которых обеспечивается доступ		Земли общего пользования (1) Земли общего пользования	
10.	Иные сведения		-	

4. Пояснения к сведениям об уточняемом земельном участке с кадастровым номером 43:05:310201:955 :

1.	-
----	---

Сведения об уточняемых земельных участках

1. Сведения о характерных точках границы уточняемого земельного участка с кадастровым номером 43:05:310201:954 :

Система координат МСК-43, зона 3 (05)

Зона № 3

Обозначение характерных точек границ	Координаты, м				Метод опреде ления коор динат	Формулы, примененные для расчета средней квадратической погрешности определения координат характерных точек границ (Mt), с подставленными в такие формулы значениями и итоговые (вычисленные) значения Mt, м	Описание закрепле ния точки
	содержатся в Едином государственном реестре недвижимости		определены в результате выполнения комплексных кадастровых работ				
	X	Y	X	Y			
1	2	3	4	5	6	7	8
н136У	-	-	715541.57	3170533.56	Метод спутник овых геодези ческих измерен ий (опреде лений)	0.1	-
н137У	-	-	715530.39	3170522.28	Метод спутник овых геодези ческих измерен ий (опреде лений)	0.1	-
н138У	-	-	715528.24	3170524.04	Метод спутник овых геодези ческих измерен ий (опреде лений)	0.1	-
н139У	-	-	715508.94	3170508.48	Метод спутник овых геодези ческих измерен ий (опреде лений)	0.1	-
н130У	-	-	715518.44	3170495.43	Метод спутник овых геодези ческих измерен ий (опреде лений)	0.1	-
н129У	-	-	715531.84	3170506.33	Метод спутник овых геодези ческих измерен ий (опреде лений)	0.1	-

1. Сведения о характерных точках границы уточняемого земельного участка с кадастровым номером 43:05:310201:954 :							
Система координат МСК-43, зона 3 (05)							Зона № 3
Обозначение характерных точек границ	Координаты, м				Метод определения координат	Формулы, примененные для расчета средней квадратической погрешности определения координат характерных точек границ (Mt), с подставленными в такие формулы значениями и итоговые (вычисленные) значения Mt, м	Описание закрепления точки
	содержатся в Едином государственном реестре недвижимости		определены в результате выполнения комплексных кадастровых работ				
	X	Y	X	Y			
1	2	3	4	5	6	7	8
н128У	-	-	715533.59	3170504.43	Метод спутниковых геодезических измерений (определений)	0.1	-
н127У	-	-	715544.94	3170513.28	Метод спутниковых геодезических измерений (определений)	0.1	-
н126У	-	-	715543.89	3170515.93	Метод спутниковых геодезических измерений (определений)	0.1	-
н125У	-	-	715551.59	3170522.68	Метод спутниковых геодезических измерений (определений)	0.1	-
н136У	-	-	715541.57	3170533.56	Метод спутниковых геодезических измерений (определений)	0.1	-
2. Сведения о частях границ уточняемого земельного участка с кадастровым номером 43:05:310201:954 :							
Обозначение части границ		Горизонтальное проложение (S), м	Описание прохождения части границ	Сведения о согласовании местоположения границ (согласовано/спорное)			
от т.	до т.						
1	2	3	4	5			
н136У	н137У	15.88	-	-			
н137У	н138У	2.78	-	-			

2. Сведения о частях границ уточняемого земельного участка с кадастровым номером 43:05:310201:954 :				
Обозначение части границ		Горизонтальное проложение (S), м	Описание прохождения части границ	Сведения о согласовании местоположения границ (согласовано/спорное)
от т.	до т.			
1	2	3	4	5
н138У	н139У	24.79	-	-
н139У	н130У	16.14	-	-
н130У	н129У	17.27	-	-
н129У	н128У	2.58	-	-
н128У	н127У	14.39	-	-
н127У	н126У	2.85	-	-
н126У	н125У	10.24	-	-
н125У	н136У	14.79	-	-
3. Сведения о характеристиках уточняемого земельного участка с кадастровым номером 43:05:310201:954 :				
№ п/п	Наименование характеристики земельного участка	Значение характеристики		
1	2	3		
1.	Адрес земельного участка	Российская Федерация, Кировская область, район Верхнекамский, поселок городского типа Лесной, улица Ленина, дом 36		
1.1.	Сведения о местоположении земельного участка (при отсутствии адреса) в структурированном в соответствии с федеральной информационной адресной системой виде	-		
1.2.	Дополнительные сведения о местоположении земельного участка	-		
2.	Площадь земельного участка ± величина погрешности определения (вычисления) площади (P ± ΔP), м ²	684 ± 9		
3.	Формула, примененная для вычисления предельной погрешности определения площади земельного участка, с подставленными значениями и итоговые (вычисленные) значения (ΔP), м ²	$\Delta P = 3.5 * M_t * \sqrt{P} = 3.5 * 0,1 * \sqrt{684} = 9$		
4.	Площадь земельного участка согласно сведениям Единого государственного реестра недвижимости (P _{кад}), м ²	628		
5.	Оценка расхождения P и P _{кад} (P - P _{кад}), м ²	56		
6.	Предельные минимальный и максимальный размеры земельного участка (P _{мин} и P _{макс}), м ²	- -		
7.	Вид (виды) разрешенного использования	индивидуальное жилищное строительство		
7.1.	Дополнительные сведения об использовании земельного участка	-		
8.	Кадастровый или иной государственный учетный номер (инвентарный) здания, сооружения, объекта незавершенного строительства, расположенного на земельном участке	43:05:310201:1473		
9.	Сведения о земельных участках (землях общего пользования, территории общего пользования), посредством которых обеспечивается доступ	Земли общего пользования (1) Земли общего пользования		
10.	Иные сведения	-		
4. Пояснения к сведениям об уточняемом земельном участке с кадастровым номером 43:05:310201:954 :				
1.	-			

Сведения об уточняемых земельных участках

1. Сведения о характерных точках границы уточняемого земельного участка с кадастровым номером 43:05:310201:956 :

Система координат МСК-43, зона 3 (05)

Зона № 3

Обозначение характерных точек границ	Координаты, м				Метод опреде ления коор динат	Формулы, примененные для расчета средней квадратической погрешности определения координат характерных точек границ (Mt), с подставленными в такие формулы значениями и итоговые (вычисленные) значения Mt, м	Описание закрепле ния точки
	содержатся в Едином государственном реестре недвижимости		определены в результате выполнения комплексных кадастровых работ				
	X	Y	X	Y			
1	2	3	4	5	6	7	8
н140У	-	-	715591.60	3170485.49	Метод спутник овых геодези ческих измерен ий (опреде лений)	0.1	-
н141У	-	-	715562.57	3170458.19	Метод спутник овых геодези ческих измерен ий (опреде лений)	0.1	-
н142У	-	-	715575.25	3170445.83	Метод спутник овых геодези ческих измерен ий (опреде лений)	0.1	-
н143У	-	-	715564.75	3170435.88	Метод спутник овых геодези ческих измерен ий (опреде лений)	0.1	-
н144У	-	-	715576.60	3170423.28	Метод спутник овых геодези ческих измерен ий (опреде лений)	0.1	-
н145У	-	-	715612.85	3170462.03	Метод спутник овых геодези ческих измерен ий (опреде лений)	0.1	-

1. Сведения о характерных точках границы уточняемого земельного участка с кадастровым номером 43:05:310201:956 :							
Система координат МСК-43, зона 3 (05)						Зона № 3	
Обозначение характерных точек границ	Координаты, м				Метод определения координат	Формулы, примененные для расчета средней квадратической погрешности определения координат характерных точек границ (Mt), с подставленными в такие формулы значениями и итоговые (вычисленные) значения Mt, м	Описание закрепления точки
	содержатся в Едином государственном реестре недвижимости		определены в результате выполнения комплексных кадастровых работ				
	X	Y	X	Y			
1	2	3	4	5	6	7	8
н140У	-	-	715591.60	3170485.49	Метод спутниковых геодезических измерений (определений)	0.1	-
2. Сведения о частях границ уточняемого земельного участка с кадастровым номером 43:05:310201:956 :							
Обозначение части границ		Горизонтальное проложение (S), м	Описание прохождения части границ	Сведения о согласовании местоположения границ (согласовано/спорное)			
от т.	до т.						
1	2	3	4	5			
н140У	н141У	39.85	-	-			
н141У	н142У	17.71	-	-			
н142У	н143У	14.47	-	-			
н143У	н144У	17.30	-	-			
н144У	н145У	53.06	-	-			
н145У	н140У	31.65	-	-			
3. Сведения о характеристиках уточняемого земельного участка с кадастровым номером 43:05:310201:956 :							
№ п/п	Наименование характеристики земельного участка		Значение характеристики				
1	2		3				
1.	Адрес земельного участка		Российская Федерация, Кировская область, район Верхнекамский, поселок городского типа Лесной, улица Ленина, дом 32				
1.1.	Сведения о местоположении земельного участка (при отсутствии адреса) в структурированном в соответствии с федеральной информационной адресной системой виде		-				
1.2.	Дополнительные сведения о местоположении земельного участка		-				
2.	Площадь земельного участка ± величина погрешности определения (вычисления) площади (P ± ΔP), м2		1526 ± 14				
3.	Формула, примененная для вычисления предельной погрешности определения площади земельного участка, с подставленными значениями и итоговые (вычисленные) значения (ΔP), м2		$\Delta P = 3.5 * Mt * \sqrt{P} = 3.5 * 0,1 * \sqrt{1526} = 14$				
4.	Площадь земельного участка согласно сведениям Единого государственного реестра недвижимости (Pкад), м2		1444				
5.	Оценка расхождения P и Pкад (P - Pкад), м2		82				

3. Сведения о характеристиках уточняемого земельного участка с кадастровым номером 43:05:310201:956 :		
№ п/п	Наименование характеристики земельного участка	Значение характеристики
1	2	3
6.	Предельные минимальный и максимальный размеры земельного участка (Рмин и Рмакс), м2	- -
7.	Вид (виды) разрешенного использования	индивидуальное жилищное строительство
7.1.	Дополнительные сведения об использовании земельного участка	-
8.	Кадастровый или иной государственный учетный номер (инвентарный) здания, сооружения, объекта незавершенного строительства, расположенного на земельном участке	43:05:310201:1472
9.	Сведения о земельных участках (землях общего пользования, территории общего пользования), посредством которых обеспечивается доступ	Земли общего пользования (1) Земли общего пользования
10.	Иные сведения	-

4. Пояснения к сведениям об уточняемом земельном участке с кадастровым номером 43:05:310201:956 :

1.	-

Сведения об уточняемых земельных участках

1. Сведения о характерных точках границы уточняемого земельного участка с кадастровым номером 43:05:310201:3823 :

Система координат МСК-43, зона 3 (05)

Зона № 3

Обозначение характерных точек границ	Координаты, м				Метод определения координат	Формулы, примененные для расчета средней квадратической погрешности определения координат характерных точек границ (Mt), с подставленными в такие формулы значениями и итоговые (вычисленные) значения Mt, м	Описание закрепления точки
	содержатся в Едином государственном реестре недвижимости		определены в результате выполнения комплексных кадастровых работ				
	X	Y	X	Y			
1	2	3	4	5	6	7	8
109	716086.12	3170256.57	716084.53	3170258.25	Метод спутниковых геодезических измерений (определений)	0.1	-
114	716059.69	3170284.37	716059.69	3170284.37	Метод спутниковых геодезических измерений (определений)	0.1	-
115	716037.48	3170262.06	716033.84	3170258.92	Метод спутниковых геодезических измерений (определений)	0.1	-
116	716047.66	3170251.23	-	-	-	0.01	-
117	716045.60	3170249.29	-	-	-	0.01	-
118	716051.21	3170242.76	-	-	-	0.01	-
110	716061.01	3170232.33	716057.66	3170233.93	Метод спутниковых геодезических измерений (определений)	0.1	-
109	716086.12	3170256.57	716084.53	3170258.25	Метод спутниковых геодезических измерений (определений)	0.1	-

2. Сведения о частях границ уточняемого земельного участка с кадастровым номером 43:05:310201:3823 :				
Обозначение части границ		Горизонтальное проложение (S), м	Описание прохождения части границ	Сведения о согласовании местоположения границ (согласовано/спорное)
от т.	до т.			
1	2	3	4	5
109	114	36.05	-	-
114	115	36.28	-	-
115	110	34.52	-	-
110	109	36.24	-	-
3. Сведения о характеристиках уточняемого земельного участка с кадастровым номером 43:05:310201:3823 :				
№ п/п	Наименование характеристики земельного участка		Значение характеристики	
1	2		3	
1.	Адрес земельного участка		Российская Федерация, 612815, Кировская область, район Верхнекамский, поселок городского типа Лесной, улица Новая, дом 12	
1.1.	Сведения о местоположении земельного участка (при отсутствии адреса) в структурированном в соответствии с федеральной информационной адресной системой виде		-	
1.2.	Дополнительные сведения о местоположении земельного участка		-	
2.	Площадь земельного участка ± величина погрешности определения (вычисления) площади (P ± ΔP), м2		1279 ± 13	
3.	Формула, примененная для вычисления предельной погрешности определения площади земельного участка, с подставленными значениями и итоговые (вычисленные) значения (ΔP), м2		$\Delta P = 3.5 * M_t * \sqrt{P} = 3.5 * 0,1 * \sqrt{1279} = 13$	
4.	Площадь земельного участка согласно сведениям Единого государственного реестра недвижимости (P _{кад}), м2		1273	
5.	Оценка расхождения P и P _{кад} (P - P _{кад}), м2		6	
6.	Предельные минимальный и максимальный размеры земельного участка (P _{мин} и P _{макс}), м2		-	
7.	Вид (виды) разрешенного использования		малоэтажная многоквартирная жилая застройка	
7.1.	Дополнительные сведения об использовании земельного участка		-	
8.	Кадастровый или иной государственный учетный номер (инвентарный) здания, сооружения, объекта незавершенного строительства, расположенного на земельном участке		43:05:310201:3280	
9.	Сведения о земельных участках (землях общего пользования, территории общего пользования), посредством которых обеспечивается доступ		Земли общего пользования	
10.	Иные сведения		-	
4. Пояснения к сведениям об уточняемом земельном участке с кадастровым номером 43:05:310201:3823 :				
1.	-			

Сведения об уточняемых земельных участках

1. Сведения о характерных точках границы уточняемого земельного участка с кадастровым номером 43:05:310201:1022 :

Система координат МСК-43, зона 3 (05)

Зона № 3

Обозначение характерных точек границ	Координаты, м				Метод определения координат	Формулы, примененные для расчета средней квадратической погрешности определения координат характерных точек границ (Mt), с подставленными в такие формулы значениями и итоговые (вычисленные) значения Mt, м	Описание закрепления точки
	содержатся в Едином государственном реестре недвижимости		определены в результате выполнения комплексных кадастровых работ				
	X	Y	X	Y			
1	2	3	4	5	6	7	8
5	-	-	715300.58	3169908.71	Метод спутниковых геодезических измерений (определений)	0.1	-
6	-	-	715267.71	3169879.75	Метод спутниковых геодезических измерений (определений)	0.1	-
n149У	-	-	715296.51	3169852.98	Метод спутниковых геодезических измерений (определений)	0.1	-
n150У	-	-	715327.73	3169882.16	Метод спутниковых геодезических измерений (определений)	0.1	-
5	-	-	715300.58	3169908.71	Метод спутниковых геодезических измерений (определений)	0.1	-

2. Сведения о частях границ уточняемого земельного участка с кадастровым номером 43:05:310201:1022 :				
Обозначение части границ		Горизонтальное проложение (S), м	Описание прохождения части границ	Сведения о согласовании местоположения границ (согласовано/спорное)
от т.	до т.			
1	2	3	4	5
5	6	43.81	-	-
6	н149У	39.32	-	-
н149У	н150У	42.73	-	-
н150У	5	37.97	-	-
3. Сведения о характеристиках уточняемого земельного участка с кадастровым номером 43:05:310201:1022 :				
№ п/п	Наименование характеристики земельного участка	Значение характеристики		
1	2	3		
1.	Адрес земельного участка	Российская Федерация, Кировская область, район Верхнекамский, поселок городского типа Лесной, улица МОПРА, дом 8		
1.1.	Сведения о местоположении земельного участка (при отсутствии адреса) в структурированном в соответствии с федеральной информационной адресной системой виде	-		
1.2.	Дополнительные сведения о местоположении земельного участка	-		
2.	Площадь земельного участка ± величина погрешности определения (вычисления) площади (P ± ΔP), м2	1668 ± 14		
3.	Формула, примененная для вычисления предельной погрешности определения площади земельного участка, с подставленными значениями и итоговые (вычисленные) значения (ΔP), м2	$\Delta P = 3.5 * M_t * \sqrt{P} = 3.5 * 0,1 * \sqrt{1668} = 14$		
4.	Площадь земельного участка согласно сведениям Единого государственного реестра недвижимости (P _{кад}), м2	1542		
5.	Оценка расхождения P и P _{кад} (P - P _{кад}), м2	126		
6.	Предельные минимальный и максимальный размеры земельного участка (P _{мин} и P _{макс}), м2	-		
7.	Вид (виды) разрешенного использования	индивидуальное жилищное строительство		
7.1.	Дополнительные сведения об использовании земельного участка	-		
8.	Кадастровый или иной государственный учетный номер (инвентарный) здания, сооружения, объекта незавершенного строительства, расположенного на земельном участке	43:05:310201:1447		
9.	Сведения о земельных участках (землях общего пользования, территории общего пользования), посредством которых обеспечивается доступ	Земли общего пользования (1) Земли общего пользования		
10.	Иные сведения	-		
4. Пояснения к сведениям об уточняемом земельном участке с кадастровым номером 43:05:310201:1022 :				
1.	-			

Сведения об уточняемых земельных участках

1. Сведения о характерных точках границы уточняемого земельного участка с кадастровым номером 43:05:310201:1023 :

Система координат МСК-43, зона 3 (05)

Зона № 3

Обозначение характерных точек границ	Координаты, м				Метод определения координат	Формулы, примененные для расчета средней квадратической погрешности определения координат характерных точек границ (Mt), с подставленными в такие формулы значениями и итоговые (вычисленные) значения Mt, м	Описание закрепления точки
	содержатся в Едином государственном реестре недвижимости		определены в результате выполнения комплексных кадастровых работ				
	X	Y	X	Y			
1	2	3	4	5	6	7	8
н149У	-	-	715296.51	3169852.98	Метод спутниковых геодезических измерений (определений)	0.1	-
6	-	-	715267.71	3169879.75	Метод спутниковых геодезических измерений (определений)	0.1	-
н151У	-	-	715238.16	3169852.00	Метод спутниковых геодезических измерений (определений)	0.1	-
н152У	-	-	715265.46	3169824.00	Метод спутниковых геодезических измерений (определений)	0.1	-
н149У	-	-	715296.51	3169852.98	Метод спутниковых геодезических измерений (определений)	0.1	-

2. Сведения о частях границ уточняемого земельного участка с кадастровым номером 43:05:310201:1023 :				
Обозначение части границ		Горизонтальное проложение (S), м	Описание прохождения части границ	Сведения о согласовании местоположения границ (согласовано/спорное)
от т.	до т.			
1	2	3	4	5
н149У	6	39.32	-	-
6	н151У	40.54	-	-
н151У	н152У	39.11	-	-
н152У	н149У	42.47	-	-
3. Сведения о характеристиках уточняемого земельного участка с кадастровым номером 43:05:310201:1023 :				
№ п/п	Наименование характеристики земельного участка		Значение характеристики	
1	2		3	
1.	Адрес земельного участка		Российская Федерация, Кировская область, район Верхнекамский, поселок городского типа Лесной, улица МОПРА, дом 6	
1.1.	Сведения о местоположении земельного участка (при отсутствии адреса) в структурированном в соответствии с федеральной информационной адресной системой виде		-	
1.2.	Дополнительные сведения о местоположении земельного участка		-	
2.	Площадь земельного участка ± величина погрешности определения (вычисления) площади (P ± ΔP), м2		1625 ± 14	
3.	Формула, примененная для вычисления предельной погрешности определения площади земельного участка, с подставленными значениями и итоговые (вычисленные) значения (ΔP), м2		$\Delta P = 3.5 * M_t * \sqrt{P} = 3.5 * 0,1 * \sqrt{1625} = 14$	
4.	Площадь земельного участка согласно сведениям Единого государственного реестра недвижимости (P _{кад}), м2		1614	
5.	Оценка расхождения P и P _{кад} (P - P _{кад}), м2		11	
6.	Предельные минимальный и максимальный размеры земельного участка (P _{мин} и P _{макс}), м2		-	
7.	Вид (виды) разрешенного использования		индивидуальное жилищное строительство	
7.1.	Дополнительные сведения об использовании земельного участка		-	
8.	Кадастровый или иной государственный учетный номер (инвентарный) здания, сооружения, объекта незавершенного строительства, расположенного на земельном участке		43:05:310201:1481	
9.	Сведения о земельных участках (землях общего пользования, территории общего пользования), посредством которых обеспечивается доступ		Земли общего пользования (1) Земли общего пользования	
10.	Иные сведения		-	
4. Пояснения к сведениям об уточняемом земельном участке с кадастровым номером 43:05:310201:1023 :				
1.	-			

Сведения об уточняемых земельных участках

1. Сведения о характерных точках границы уточняемого земельного участка с кадастровым номером 43:05:310201:1024 :

Система координат МСК-43, зона 3 (05)

Зона № 3

Обозначение характерных точек границ	Координаты, м				Метод определения координат	Формулы, примененные для расчета средней квадратической погрешности определения координат характерных точек границ (Mt), с подставленными в такие формулы значениями и итоговые (вычисленные) значения Mt, м	Описание закрепления точки
	содержатся в Едином государственном реестре недвижимости		определены в результате выполнения комплексных кадастровых работ				
	X	Y	X	Y			
1	2	3	4	5	6	7	8
н153У	-	-	715344.66	3169872.40	Метод спутниковых геодезических измерений (определений)	0.1	-
н154У	-	-	715315.76	3169848.60	Метод спутниковых геодезических измерений (определений)	0.1	-
н155У	-	-	715358.26	3169802.30	Метод спутниковых геодезических измерений (определений)	0.1	-
н156У	-	-	715385.56	3169827.50	Метод спутниковых геодезических измерений (определений)	0.1	-
н153У	-	-	715344.66	3169872.40	Метод спутниковых геодезических измерений (определений)	0.1	-

2. Сведения о частях границ уточняемого земельного участка с кадастровым номером 43:05:310201:1024 :				
Обозначение части границ		Горизонтальное проложение (S), м	Описание прохождения части границ	Сведения о согласовании местоположения границ (согласовано/спорное)
от т.	до т.			
1	2	3	4	5
н153У	н154У	37.44	-	-
н154У	н155У	62.85	-	-
н155У	н156У	37.15	-	-
н156У	н153У	60.74	-	-
3. Сведения о характеристиках уточняемого земельного участка с кадастровым номером 43:05:310201:1024 :				
№ п/п	Наименование характеристики земельного участка	Значение характеристики		
1	2	3		
1.	Адрес земельного участка	Российская Федерация, Кировская область, район Верхнекамский, поселок городского типа Лесной, улица МОПРА, дом 1		
1.1.	Сведения о местоположении земельного участка (при отсутствии адреса) в структурированном в соответствии с федеральной информационной адресной системой виде	-		
1.2.	Дополнительные сведения о местоположении земельного участка	-		
2.	Площадь земельного участка ± величина погрешности определения (вычисления) площади (P ± ΔP), м2	2303 ± 17		
3.	Формула, примененная для вычисления предельной погрешности определения площади земельного участка, с подставленными значениями и итоговые (вычисленные) значения (ΔP), м2	$\Delta P = 3.5 * M_t * \sqrt{P} = 3.5 * 0,1 * \sqrt{2303} = 17$		
4.	Площадь земельного участка согласно сведениям Единого государственного реестра недвижимости (P _{кад}), м2	2297		
5.	Оценка расхождения P и P _{кад} (P - P _{кад}), м2	6		
6.	Предельные минимальный и максимальный размеры земельного участка (P _{мин} и P _{макс}), м2	-		
7.	Вид (виды) разрешенного использования	для индивидуального жилищного строительства		
7.1.	Дополнительные сведения об использовании земельного участка	-		
8.	Кадастровый или иной государственный учетный номер (инвентарный) здания, сооружения, объекта незавершенного строительства, расположенного на земельном участке	43:05:310201:1480		
9.	Сведения о земельных участках (землях общего пользования, территории общего пользования), посредством которых обеспечивается доступ	Земли общего пользования (1) Земли общего пользования		
10.	Иные сведения	-		
4. Пояснения к сведениям об уточняемом земельном участке с кадастровым номером 43:05:310201:1024 :				
1.	-			

Сведения об уточняемых земельных участках

1. Сведения о характерных точках границы уточняемого земельного участка с кадастровым номером 43:05:310201:1025 :

Система координат МСК-43, зона 3 (05)

Зона № 3

Обозначение характерных точек границ	Координаты, м				Метод определения координат	Формулы, примененные для расчета средней квадратической погрешности определения координат характерных точек границ (Mt), с подставленными в такие формулы значениями и итоговые (вычисленные) значения Mt, м	Описание закрепления точки
	содержатся в Едином государственном реестре недвижимости		определены в результате выполнения комплексных кадастровых работ				
	X	Y	X	Y			
1	2	3	4	5	6	7	8
н157У	-	-	715261.96	3169814.30	Метод спутниковых геодезических измерений (определений)	0.1	-
н158У	-	-	715230.76	3169844.20	Метод спутниковых геодезических измерений (определений)	0.1	-
48	-	-	715205.18	3169820.39	Метод спутниковых геодезических измерений (определений)	0.1	-
49	-	-	715236.66	3169789.20	Метод спутниковых геодезических измерений (определений)	0.1	-
н157У	-	-	715261.96	3169814.30	Метод спутниковых геодезических измерений (определений)	0.1	-

2. Сведения о частях границ уточняемого земельного участка с кадастровым номером 43:05:310201:1025 :				
Обозначение части границ		Горизонтальное проложение (S), м	Описание прохождения части границ	Сведения о согласовании местоположения границ (согласовано/спорное)
от т.	до т.			
1	2	3	4	5
н157У	н158У	43.21	-	-
н158У	48	34.95	-	-
48	49	44.31	-	-
49	н157У	35.64	-	-
3. Сведения о характеристиках уточняемого земельного участка с кадастровым номером 43:05:310201:1025 :				
№ п/п	Наименование характеристики земельного участка		Значение характеристики	
1	2		3	
1.	Адрес земельного участка		Российская Федерация, Кировская область, район Верхнекамский, поселок городского типа Лесной, улица МОПРА, дом 4	
1.1.	Сведения о местоположении земельного участка (при отсутствии адреса) в структурированном в соответствии с федеральной информационной адресной системой виде		-	
1.2.	Дополнительные сведения о местоположении земельного участка		-	
2.	Площадь земельного участка ± величина погрешности определения (вычисления) площади (P ± ΔP), м2		1543 ± 14	
3.	Формула, примененная для вычисления предельной погрешности определения площади земельного участка, с подставленными значениями и итоговые (вычисленные) значения (ΔP), м2		$\Delta P = 3.5 * M_t * \sqrt{P} = 3.5 * 0,1 * \sqrt{1543} = 14$	
4.	Площадь земельного участка согласно сведениям Единого государственного реестра недвижимости (P _{кад}), м2		1469	
5.	Оценка расхождения P и P _{кад} (P - P _{кад}), м2		74	
6.	Предельные минимальный и максимальный размеры земельного участка (P _{мин} и P _{макс}), м2		-	
7.	Вид (виды) разрешенного использования		индивидуальное жилищное строительство	
7.1.	Дополнительные сведения об использовании земельного участка		-	
8.	Кадастровый или иной государственный учетный номер (инвентарный) здания, сооружения, объекта незавершенного строительства, расположенного на земельном участке		43:05:310201:1450	
9.	Сведения о земельных участках (землях общего пользования, территории общего пользования), посредством которых обеспечивается доступ		Земли общего пользования (1) Земли общего пользования	
10.	Иные сведения		-	
4. Пояснения к сведениям об уточняемом земельном участке с кадастровым номером 43:05:310201:1025 :				
1.	-			

Сведения об уточняемых земельных участках

1. Сведения о характерных точках границы уточняемого земельного участка с кадастровым номером 43:05:310201:1027 :

Система координат МСК-43, зона 3 (05)

Зона № 3

Обозначение характерных точек границ	Координаты, м				Метод определения координат	Формулы, примененные для расчета средней квадратической погрешности определения координат характерных точек границ (Mt), с подставленными в такие формулы значениями и итоговые (вычисленные) значения Mt, м	Описание закрепления точки
	содержатся в Едином государственном реестре недвижимости		определены в результате выполнения комплексных кадастровых работ				
	X	Y	X	Y			
1	2	3	4	5	6	7	8
48	-	-	715200.78	3169816.29	Метод спутниковых геодезических измерений (определений)	0.1	-
47	-	-	715178.48	3169840.69	Метод спутниковых геодезических измерений (определений)	0.1	-
н159У	-	-	715173.72	3169845.83	Метод спутниковых геодезических измерений (определений)	0.1	-
н160У	-	-	715149.16	3169821.70	Метод спутниковых геодезических измерений (определений)	0.1	-
н161У	-	-	715177.98	3169791.26	Метод спутниковых геодезических измерений (определений)	0.1	-
50	-	-	715186.93	3169799.79	Метод спутниковых геодезических измерений (определений)	0.1	-

1. Сведения о характерных точках границы уточняемого земельного участка с кадастровым номером 43:05:310201:1027 :							
Система координат МСК-43, зона 3 (05)						Зона № 3	
Обозначение характерных точек границ	Координаты, м				Метод определения координат	Формулы, примененные для расчета средней квадратической погрешности определения координат характерных точек границ (Mt), с подставленными в такие формулы значениями и итоговые (вычисленные) значения Mt, м	Описание закрепления точки
	содержатся в Едином государственном реестре недвижимости		определены в результате выполнения комплексных кадастровых работ				
	X	Y	X	Y			
1	2	3	4	5	6	7	8
48	-	-	715200.78	3169816.29	Метод спутниковых геодезических измерений (определений)	0.1	-
2. Сведения о частях границ уточняемого земельного участка с кадастровым номером 43:05:310201:1027 :							
Обозначение части границ		Горизонтальное проложение (S), м	Описание прохождения части границ	Сведения о согласовании местоположения границ (согласовано/спорное)			
от т.	до т.						
1	2	3	4	5			
48	47	33.06	-	-			
47	н159У	7.01	-	-			
н159У	н160У	34.43	-	-			
н160У	н161У	41.92	-	-			
н161У	50	12.36	-	-			
50	48	21.54	-	-			
3. Сведения о характеристиках уточняемого земельного участка с кадастровым номером 43:05:310201:1027 :							
№ п/п	Наименование характеристики земельного участка		Значение характеристики				
1	2		3				
1.	Адрес земельного участка		Российская Федерация, Кировская область, район Верхнекамский, поселок городского типа Лесной, улица МОПРА, дом 2а				
1.1.	Сведения о местоположении земельного участка (при отсутствии адреса) в структурированном в соответствии с федеральной информационной адресной системой виде		-				
1.2.	Дополнительные сведения о местоположении земельного участка		-				
2.	Площадь земельного участка ± величина погрешности определения (вычисления) площади (P ± ΔP), м2		1412 ± 13				
3.	Формула, примененная для вычисления предельной погрешности определения площади земельного участка, с подставленными значениями и итоговые (вычисленные) значения (ΔP), м2		$\Delta P = 3.5 * Mt * \sqrt{P} = 3.5 * 0,1 * \sqrt{1412} = 13$				
4.	Площадь земельного участка согласно сведениям Единого государственного реестра недвижимости (Pкад), м2		1398				
5.	Оценка расхождения P и Pкад (P - Pкад), м2		14				

3. Сведения о характеристиках уточняемого земельного участка с кадастровым номером 43:05:310201:1027 :		
№ п/п	Наименование характеристики земельного участка	Значение характеристики
1	2	3
6.	Предельные минимальный и максимальный размеры земельного участка (Рмин и Рмакс), м2	- -
7.	Вид (виды) разрешенного использования	индивидуальное жилищное строительство
7.1.	Дополнительные сведения об использовании земельного участка	-
8.	Кадастровый или иной государственный учетный номер (инвентарный) здания, сооружения, объекта незавершенного строительства, расположенного на земельном участке	-
9.	Сведения о земельных участках (землях общего пользования, территории общего пользования), посредством которых обеспечивается доступ	Земли общего пользования (1) Земли общего пользования
10.	Иные сведения	-

4. Пояснения к сведениям об уточняемом земельном участке с кадастровым номером 43:05:310201:1027 :

1.	-

Сведения об уточняемых земельных участках

1. Сведения о характерных точках границы уточняемого земельного участка с кадастровым номером 43:05:310201:1279 :

Система координат МСК-43, зона 3 (05)

Зона № 3

Обозначение характерных точек границ	Координаты, м				Метод определения координат	Формулы, примененные для расчета средней квадратической погрешности определения координат характерных точек границ (Mt), с подставленными в такие формулы значениями и итоговые (вычисленные) значения Mt, м	Описание закрепления точки
	содержатся в Едином государственном реестре недвижимости		определены в результате выполнения комплексных кадастровых работ				
	X	Y	X	Y			
1	2	3	4	5	6	7	8
н162У	-	-	715407.40	3169962.05	Метод спутниковых геодезических измерений (определений)	0.1	-
н163У	-	-	715416.06	3169970.40	Метод спутниковых геодезических измерений (определений)	0.1	-
н164У	-	-	715424.41	3169962.50	Метод спутниковых геодезических измерений (определений)	0.1	-
н165У	-	-	715434.26	3169971.80	Метод спутниковых геодезических измерений (определений)	0.1	-
н166У	-	-	715437.26	3169975.50	Метод спутниковых геодезических измерений (определений)	0.1	-
н167У	-	-	715432.66	3169980.40	Метод спутниковых геодезических измерений (определений)	0.1	-

1. Сведения о характерных точках границы уточняемого земельного участка с кадастровым номером 43:05:310201:1279 :

Система координат МСК-43, зона 3 (05)					Зона № 3		
Обозначение характерных точек границ	Координаты, м				Метод определения координат	Формулы, примененные для расчета средней квадратической погрешности определения координат характерных точек границ (Mt), с подставленными в такие формулы значениями и итоговые (вычисленные) значения Mt, м	Описание закрепления точки
	содержатся в Едином государственном реестре недвижимости		определены в результате выполнения комплексных кадастровых работ				
	X	Y	X	Y			
1	2	3	4	5	6	7	8
н168У	-	-	715437.97	3169985.76	Метод спутниковых геодезических измерений (определений)	0.1	-
н169У	-	-	715410.42	3170014.73	Метод спутниковых геодезических измерений (определений)	0.1	-
н170У	-	-	715384.20	3169986.81	Метод спутниковых геодезических измерений (определений)	0.1	-
н162У	-	-	715407.40	3169962.05	Метод спутниковых геодезических измерений (определений)	0.1	-

2. Сведения о частях границ уточняемого земельного участка с кадастровым номером 43:05:310201:1279 :

Обозначение части границ		Горизонтальное проложение (S), м	Описание прохождения части границ	Сведения о согласовании местоположения границ (согласовано/спорное)
от т.	до т.			
1	2	3	4	5
н162У	н163У	12.03	-	-
н163У	н164У	11.49	-	-
н164У	н165У	13.55	-	-
н165У	н166У	4.76	-	-
н166У	н167У	6.72	-	-
н167У	н168У	7.54	-	-
н168У	н169У	39.98	-	-

2. Сведения о частях границ уточняемого земельного участка с кадастровым номером 43:05:310201:1279 :				
Обозначение части границ		Горизонтальное проложение (S), м	Описание прохождения части границ	Сведения о согласовании местоположения границ (согласовано/спорное)
от т.	до т.			
1	2	3	4	5
н169У	н170У	38.30	-	-
н170У	н162У	33.93	-	-
3. Сведения о характеристиках уточняемого земельного участка с кадастровым номером 43:05:310201:1279 :				
№ п/п	Наименование характеристики земельного участка		Значение характеристики	
1	2		3	
1.	Адрес земельного участка		Российская Федерация, Кировская область, район Верхнекамский, поселок городского типа Лесной, улица МОПРА, дом 14	
1.1.	Сведения о местоположении земельного участка (при отсутствии адреса) в структурированном в соответствии с федеральной информационной адресной системой виде		-	
1.2.	Дополнительные сведения о местоположении земельного участка		-	
2.	Площадь земельного участка ± величина погрешности определения (вычисления) площади (P ± ΔP), м2		1584 ± 14	
3.	Формула, примененная для вычисления предельной погрешности определения площади земельного участка, с подставленными значениями и итоговые (вычисленные) значения (ΔP), м2		$\Delta P = 3.5 * M_t * \sqrt{P} = 3.5 * 0,1 * \sqrt{1584} = 14$	
4.	Площадь земельного участка согласно сведениям Единого государственного реестра недвижимости (P _{кад}), м2		1469	
5.	Оценка расхождения P и P _{кад} (P - P _{кад}), м2		115	
6.	Предельные минимальный и максимальный размеры земельного участка (P _{мин} и P _{макс}), м2		-	
7.	Вид (виды) разрешенного использования		индивидуальное жилищное строительство	
7.1.	Дополнительные сведения об использовании земельного участка		-	
8.	Кадастровый или иной государственный учетный номер (инвентарный) здания, сооружения, объекта незавершенного строительства, расположенного на земельном участке		43:05:310201:3281	
9.	Сведения о земельных участках (землях общего пользования, территории общего пользования), посредством которых обеспечивается доступ		Земли общего пользования (1) Земли общего пользования	
10.	Иные сведения		-	
4. Пояснения к сведениям об уточняемом земельном участке с кадастровым номером 43:05:310201:1279 :				
1.	-			

Сведения об уточняемых земельных участках

1. Сведения о характерных точках границы уточняемого земельного участка с кадастровым номером 43:05:310201:1017 :

Система координат МСК-43, зона 3 (05)

Зона № 3

Обозначение характерных точек границ	Координаты, м				Метод опреде ления коор динат	Формулы, примененные для расчета средней квадратической погрешности определения координат характерных точек границ (Mt), с подставленными в такие формулы значениями и итоговые (вычисленные) значения Mt, м	Описание закрепле ния точки
	содержатся в Едином государственном реестре недвижимости		определены в результате выполнения комплексных кадастровых работ				
	X	Y	X	Y			
1	2	3	4	5	6	7	8
н171У	-	-	715193.73	3169964.44	Метод спутник овых геодези ческих измерен ий (опреде лений)	0.1	-
н172У	-	-	715165.43	3169991.94	Метод спутник овых геодези ческих измерен ий (опреде лений)	0.1	-
н173У	-	-	715135.72	3169966.20	Метод спутник овых геодези ческих измерен ий (опреде лений)	0.1	-
н174У	-	-	715161.12	3169939.15	Метод спутник овых геодези ческих измерен ий (опреде лений)	0.1	-
н175У	-	-	715183.33	3169959.69	Метод спутник овых геодези ческих измерен ий (опреде лений)	0.1	-
н176У	-	-	715186.03	3169956.79	Метод спутник овых геодези ческих измерен ий (опреде лений)	0.1	-

1. Сведения о характерных точках границы уточняемого земельного участка с кадастровым номером 43:05:310201:1017 :							
Система координат МСК-43, зона 3 (05)						Зона № 3	
Обозначение характерных точек границ	Координаты, м				Метод определения координат	Формулы, примененные для расчета средней квадратической погрешности определения координат характерных точек границ (Mt), с подставленными в такие формулы значениями и итоговые (вычисленные) значения Mt, м	Описание закрепления точки
	содержатся в Едином государственном реестре недвижимости		определены в результате выполнения комплексных кадастровых работ				
	X	Y	X	Y			
1	2	3	4	5	6	7	8
н171У	-	-	715193.73	3169964.44	Метод спутниковых геодезических измерений (определений)	0.1	-
2. Сведения о частях границ уточняемого земельного участка с кадастровым номером 43:05:310201:1017 :							
Обозначение части границ		Горизонтальное проложение (S), м	Описание прохождения части границ	Сведения о согласовании местоположения границ (согласовано/спорное)			
от т.	до т.						
1	2	3	4	5			
н171У	н172У	39.46	-	-			
н172У	н173У	39.31	-	-			
н173У	н174У	37.11	-	-			
н174У	н175У	30.25	-	-			
н175У	н176У	3.96	-	-			
н176У	н171У	10.85	-	-			
3. Сведения о характеристиках уточняемого земельного участка с кадастровым номером 43:05:310201:1017 :							
№ п/п	Наименование характеристики земельного участка		Значение характеристики				
1	2		3				
1.	Адрес земельного участка		Российская Федерация, Кировская область, район Верхнекамский, поселок городского типа Лесной, улица Вокзальная, дом 4				
1.1.	Сведения о местоположении земельного участка (при отсутствии адреса) в структурированном в соответствии с федеральной информационной адресной системой виде		-				
1.2.	Дополнительные сведения о местоположении земельного участка		-				
2.	Площадь земельного участка ± величина погрешности определения (вычисления) площади (P ± ΔP), м2		1502 ± 14				
3.	Формула, примененная для вычисления предельной погрешности определения площади земельного участка, с подставленными значениями и итоговые (вычисленные) значения (ΔP), м2		$\Delta P = 3.5 * Mt * \sqrt{P} = 3.5 * 0,1 * \sqrt{1502} = 14$				
4.	Площадь земельного участка согласно сведениям Единого государственного реестра недвижимости (Pкад), м2		1499				
5.	Оценка расхождения P и Pкад (P - Pкад), м2		3				

3. Сведения о характеристиках уточняемого земельного участка с кадастровым номером 43:05:310201:1017 :		
№ п/п	Наименование характеристики земельного участка	Значение характеристики
1	2	3
6.	Предельные минимальный и максимальный размеры земельного участка (Рмин и Рмакс), м2	- -
7.	Вид (виды) разрешенного использования	индивидуальное жилищное строительство
7.1.	Дополнительные сведения об использовании земельного участка	-
8.	Кадастровый или иной государственный учетный номер (инвентарный) здания, сооружения, объекта незавершенного строительства, расположенного на земельном участке	43:05:310201:1529
9.	Сведения о земельных участках (землях общего пользования, территории общего пользования), посредством которых обеспечивается доступ	Земли общего пользования (1) Земли общего пользования
10.	Иные сведения	-

4. Пояснения к сведениям об уточняемом земельном участке с кадастровым номером 43:05:310201:1017 :

1.	-

Сведения об уточняемых земельных участках

1. Сведения о характерных точках границы уточняемого земельного участка с кадастровым номером 43:05:310201:1018 :

Система координат МСК-43, зона 3 (05)

Зона № 3

Обозначение характерных точек границ	Координаты, м				Метод определения координат	Формулы, примененные для расчета средней квадратической погрешности определения координат характерных точек границ (Mt), с подставленными в такие формулы значениями и итоговые (вычисленные) значения Mt, м	Описание закрепления точки
	содержатся в Едином государственном реестре недвижимости		определены в результате выполнения комплексных кадастровых работ				
	X	Y	X	Y			
1	2	3	4	5	6	7	8
н177У	-	-	715228.37	3169984.87	Метод спутниковых геодезических измерений (определений)	0.1	-
н178У	-	-	715200.27	3169955.92	Метод спутниковых геодезических измерений (определений)	0.1	-
3	-	-	715224.97	3169928.83	Метод спутниковых геодезических измерений (определений)	0.1	-
2	-	-	715254.93	3169956.36	Метод спутниковых геодезических измерений (определений)	0.1	-
н177У	-	-	715228.37	3169984.87	Метод спутниковых геодезических измерений (определений)	0.1	-

2. Сведения о частях границ уточняемого земельного участка с кадастровым номером 43:05:310201:1018 :				
Обозначение части границ		Горизонтальное проложение (S), м	Описание прохождения части границ	Сведения о согласовании местоположения границ (согласовано/спорное)
от т.	до т.			
1	2	3	4	5
н177У	н178У	40.34	-	-
н178У	3	36.66	-	-
3	2	40.69	-	-
2	н177У	38.96	-	-
3. Сведения о характеристиках уточняемого земельного участка с кадастровым номером 43:05:310201:1018 :				
№ п/п	Наименование характеристики земельного участка	Значение характеристики		
1	2	3		
1.	Адрес земельного участка	Российская Федерация, Кировская область, район Верхнекамский, поселок городского типа Лесной, улица Вокзальная, дом 5		
1.1.	Сведения о местоположении земельного участка (при отсутствии адреса) в структурированном в соответствии с федеральной информационной адресной системой виде	-		
1.2.	Дополнительные сведения о местоположении земельного участка	-		
2.	Площадь земельного участка ± величина погрешности определения (вычисления) площади (P ± ΔP), м2	1531 ± 14		
3.	Формула, примененная для вычисления предельной погрешности определения площади земельного участка, с подставленными значениями и итоговые (вычисленные) значения (ΔP), м2	$\Delta P = 3.5 * M_t * \sqrt{P} = 3.5 * 0,1 * \sqrt{1531} = 14$		
4.	Площадь земельного участка согласно сведениям Единого государственного реестра недвижимости (P _{кад}), м2	1516		
5.	Оценка расхождения P и P _{кад} (P - P _{кад}), м2	15		
6.	Предельные минимальный и максимальный размеры земельного участка (P _{мин} и P _{макс}), м2	-		
7.	Вид (виды) разрешенного использования	индивидуальное жилищное строительство		
7.1.	Дополнительные сведения об использовании земельного участка	-		
8.	Кадастровый или иной государственный учетный номер (инвентарный) здания, сооружения, объекта незавершенного строительства, расположенного на земельном участке	43:05:310201:1527		
9.	Сведения о земельных участках (землях общего пользования, территории общего пользования), посредством которых обеспечивается доступ	Земли общего пользования (1) Земли общего пользования		
10.	Иные сведения	-		
4. Пояснения к сведениям об уточняемом земельном участке с кадастровым номером 43:05:310201:1018 :				
1.	-			

Сведения об уточняемых земельных участках

1. Сведения о характерных точках границы уточняемого земельного участка с кадастровым номером 43:05:310201:1282 :

Система координат МСК-43, зона 3 (05)

Зона № 3

Обозначение характерных точек границ	Координаты, м				Метод определения координат	Формулы, примененные для расчета средней квадратической погрешности определения координат характерных точек границ (Mt), с подставленными в такие формулы значениями и итоговые (вычисленные) значения Mt, м	Описание закрепления точки
	содержатся в Едином государственном реестре недвижимости		определены в результате выполнения комплексных кадастровых работ				
	X	Y	X	Y			
1	2	3	4	5	6	7	8
18	-	-	715294.03	3169992.61	Метод спутниковых геодезических измерений (определений)	0.1	-
н58У	-	-	715295.12	3169991.40	Метод спутниковых геодезических измерений (определений)	0.1	-
н68У	-	-	715325.51	3170019.29	Метод спутниковых геодезических измерений (определений)	0.1	-
н179У	-	-	715321.22	3170025.47	Метод спутниковых геодезических измерений (определений)	0.1	-
н180У	-	-	715324.77	3170029.22	Метод спутниковых геодезических измерений (определений)	0.1	-
н181У	-	-	715320.17	3170033.92	Метод спутниковых геодезических измерений (определений)	0.1	-

1. Сведения о характерных точках границы уточняемого земельного участка с кадастровым номером 43:05:310201:1282 :							
Система координат МСК-43, зона 3 (05)							Зона № 3
Обозначение характерных точек границ	Координаты, м				Метод определения координат	Формулы, примененные для расчета средней квадратической погрешности определения координат характерных точек границ (Mt), с подставленными в такие формулы значениями и итоговые (вычисленные) значения Mt, м	Описание закрепления точки
	содержатся в Едином государственном реестре недвижимости		определены в результате выполнения комплексных кадастровых работ				
	X	Y	X	Y			
1	2	3	4	5	6	7	8
н182У	-	-	715317.97	3170032.07	Метод спутниковых геодезических измерений (определений)	0.1	-
н183У	-	-	715314.02	3170035.92	Метод спутниковых геодезических измерений (определений)	0.1	-
н184У	-	-	715311.88	3170034.55	Метод спутниковых геодезических измерений (определений)	0.1	-
н185У	-	-	715301.35	3170046.35	Метод спутниковых геодезических измерений (определений)	0.1	-
н3У	-	-	715270.49	3170018.39	Метод спутниковых геодезических измерений (определений)	0.1	-
18	-	-	715294.03	3169992.61	Метод спутниковых геодезических измерений (определений)	0.1	-

2. Сведения о частях границ уточняемого земельного участка с кадастровым номером 43:05:310201:1282 :				
Обозначение части границ		Горизонтальное проложение (S), м	Описание прохождения части границ	Сведения о согласовании местоположения границ (согласовано/спорное)
от т.	до т.			
1	2	3	4	5
18	н58У	1.63	-	-
н58У	н68У	41.25	-	-
н68У	н179У	7.52	-	-
н179У	н180У	5.16	-	-
н180У	н181У	6.58	-	-
н181У	н182У	2.87	-	-
н182У	н183У	5.52	-	-
н183У	н184У	2.54	-	-
н184У	н185У	15.82	-	-
н185У	н3У	41.64	-	-
н3У	18	34.91	-	-
3. Сведения о характеристиках уточняемого земельного участка с кадастровым номером 43:05:310201:1282 :				
№ п/п	Наименование характеристики земельного участка		Значение характеристики	
1	2		3	
1.	Адрес земельного участка		Российская Федерация, Кировская область, район Верхнекамский, поселок городского типа Лесной, улица Вокзальная, дом 9	
1.1.	Сведения о местоположении земельного участка (при отсутствии адреса) в структурированном в соответствии с федеральной информационной адресной системой виде		-	
1.2.	Дополнительные сведения о местоположении земельного участка		-	
2.	Площадь земельного участка ± величина погрешности определения (вычисления) площади (Р ± ΔР), м2		1568 ± 14	
3.	Формула, примененная для вычисления предельной погрешности определения площади земельного участка, с подставленными значениями и итоговые (вычисленные) значения (ΔР), м2		$\Delta P = 3.5 * M_t * \sqrt{P} = 3.5 * 0,1 * \sqrt{1568} = 14$	
4.	Площадь земельного участка согласно сведениям Единого государственного реестра недвижимости (Ркад), м2		1508	
5.	Оценка расхождения Р и Ркад (Р - Ркад), м2		60	
6.	Предельные минимальный и максимальный размеры земельного участка (Рмин и Рмакс), м2		-	
7.	Вид (виды) разрешенного использования		индивидуальное жилищное строительство	
7.1.	Дополнительные сведения об использовании земельного участка		-	
8.	Кадастровый или иной государственный учетный номер (инвентарный) здания, сооружения, объекта незавершенного строительства, расположенного на земельном участке		43:05:310201:1460	
9.	Сведения о земельных участках (землях общего пользования, территории общего пользования), посредством которых обеспечивается доступ		Земли общего пользования (1) Земли общего пользования	
10.	Иные сведения		-	

4. Пояснения к сведениям об уточняемом земельном участке с кадастровым номером 43:05:310201:1282 :

1.	-
----	---

Сведения об уточняемых земельных участках

1. Сведения о характерных точках границы уточняемого земельного участка с кадастровым номером 43:05:310201:959 :

Система координат МСК-43, зона 3 (05)

Зона № 3

Обозначение характерных точек границ	Координаты, м				Метод определения координат	Формулы, примененные для расчета средней квадратической погрешности определения координат характерных точек границ (Mt), с подставленными в такие формулы значениями и итоговые (вычисленные) значения Mt, м	Описание закрепления точки
	содержатся в Едином государственном реестре недвижимости		определены в результате выполнения комплексных кадастровых работ				
	X	Y	X	Y			
1	2	3	4	5	6	7	8
н191У	-	-	715582.23	3170408.16	Метод спутниковых геодезических измерений (определений)	0.1	-
н192У	-	-	715557.87	3170434.81	Метод спутниковых геодезических измерений (определений)	0.1	-
н190У	-	-	715534.66	3170413.92	Метод спутниковых геодезических измерений (определений)	0.1	-
145	-	-	715560.55	3170384.37	Метод спутниковых геодезических измерений (определений)	0.1	-
н191У	-	-	715582.23	3170408.16	Метод спутниковых геодезических измерений (определений)	0.1	-

2. Сведения о частях границ уточняемого земельного участка с кадастровым номером 43:05:310201:959 :				
Обозначение части границ		Горизонтальное проложение (S), м	Описание прохождения части границ	Сведения о согласовании местоположения границ (согласовано/спорное)
от т.	до т.			
1	2	3	4	5
н191У	н192У	36.11	-	-
н192У	н190У	31.23	-	-
н190У	145	39.29	-	-
145	н191У	32.19	-	-
3. Сведения о характеристиках уточняемого земельного участка с кадастровым номером 43:05:310201:959 :				
№ п/п	Наименование характеристики земельного участка	Значение характеристики		
1	2	3		
1.	Адрес земельного участка	Российская Федерация, Кировская область, район Верхнекамский, поселок городского типа Лесной, улица Вокзальная, дом 26а		
1.1.	Сведения о местоположении земельного участка (при отсутствии адреса) в структурированном в соответствии с федеральной информационной адресной системой виде	-		
1.2.	Дополнительные сведения о местоположении земельного участка	-		
2.	Площадь земельного участка ± величина погрешности определения (вычисления) площади (P ± ΔP), м2	1192 ± 12		
3.	Формула, примененная для вычисления предельной погрешности определения площади земельного участка, с подставленными значениями и итоговые (вычисленные) значения (ΔP), м2	$\Delta P = 3.5 * M_t * \sqrt{P} = 3.5 * 0,1 * \sqrt{1192} = 12$		
4.	Площадь земельного участка согласно сведениям Единого государственного реестра недвижимости (P _{кад}), м2	1187		
5.	Оценка расхождения P и P _{кад} (P - P _{кад}), м2	5		
6.	Предельные минимальный и максимальный размеры земельного участка (P _{мин} и P _{макс}), м2	-		
7.	Вид (виды) разрешенного использования	индивидуальное жилищное строительство		
7.1.	Дополнительные сведения об использовании земельного участка	-		
8.	Кадастровый или иной государственный учетный номер (инвентарный) здания, сооружения, объекта незавершенного строительства, расположенного на земельном участке	43:05:310201:1733		
9.	Сведения о земельных участках (землях общего пользования, территории общего пользования), посредством которых обеспечивается доступ	Земли общего пользования (1) Земли общего пользования		
10.	Иные сведения	-		
4. Пояснения к сведениям об уточняемом земельном участке с кадастровым номером 43:05:310201:959 :				
1.	-			

Сведения об уточняемых земельных участках

1. Сведения о характерных точках границы уточняемого земельного участка с кадастровым номером 43:05:310201:963 :

Система координат МСК-43, зона 3 (05)

Зона № 3

Обозначение характерных точек границ	Координаты, м				Метод определения координат	Формулы, примененные для расчета средней квадратической погрешности определения координат характерных точек границ (Mt), с подставленными в такие формулы значениями и итоговые (вычисленные) значения Mt, м	Описание закрепления точки
	содержатся в Едином государственном реестре недвижимости		определены в результате выполнения комплексных кадастровых работ				
	X	Y	X	Y			
1	2	3	4	5	6	7	8
148	-	-	715546.88	3170305.49	Метод спутниковых геодезических измерений (определений)	0.1	-
н90У	-	-	715517.34	3170339.08	Метод спутниковых геодезических измерений (определений)	0.1	-
н193У	-	-	715492.80	3170314.04	Метод спутниковых геодезических измерений (определений)	0.1	-
н194У	-	-	715524.40	3170281.34	Метод спутниковых геодезических измерений (определений)	0.1	-
148	-	-	715546.88	3170305.49	Метод спутниковых геодезических измерений (определений)	0.1	-

2. Сведения о частях границ уточняемого земельного участка с кадастровым номером 43:05:310201:963 :				
Обозначение части границ		Горизонтальное проложение (S), м	Описание прохождения части границ	Сведения о согласовании местоположения границ (согласовано/спорное)
от т.	до т.			
1	2	3	4	5
148	н90У	44.73	-	-
н90У	н193У	35.06	-	-
н193У	н194У	45.47	-	-
н194У	148	32.99	-	-
3. Сведения о характеристиках уточняемого земельного участка с кадастровым номером 43:05:310201:963 :				
№ п/п	Наименование характеристики земельного участка	Значение характеристики		
1	2	3		
1.	Адрес земельного участка	Российская Федерация, Кировская область, район Верхнекамский, поселок городского типа Лесной, улица Вокзальная, дом 28		
1.1.	Сведения о местоположении земельного участка (при отсутствии адреса) в структурированном в соответствии с федеральной информационной адресной системой виде	-		
1.2.	Дополнительные сведения о местоположении земельного участка	-		
2.	Площадь земельного участка ± величина погрешности определения (вычисления) площади (P ± ΔP), м2	1531 ± 14		
3.	Формула, примененная для вычисления предельной погрешности определения площади земельного участка, с подставленными значениями и итоговые (вычисленные) значения (ΔP), м2	$\Delta P = 3.5 * M_t * \sqrt{P} = 3.5 * 0,1 * \sqrt{1531} = 14$		
4.	Площадь земельного участка согласно сведениям Единого государственного реестра недвижимости (P _{кад}), м2	1521		
5.	Оценка расхождения P и P _{кад} (P - P _{кад}), м2	10		
6.	Предельные минимальный и максимальный размеры земельного участка (P _{мин} и P _{макс}), м2	-		
7.	Вид (виды) разрешенного использования	индивидуальное жилищное строительство		
7.1.	Дополнительные сведения об использовании земельного участка	-		
8.	Кадастровый или иной государственный учетный номер (инвентарный) здания, сооружения, объекта незавершенного строительства, расположенного на земельном участке	43:05:310201:1415		
9.	Сведения о земельных участках (землях общего пользования, территории общего пользования), посредством которых обеспечивается доступ	Земли общего пользования (1) Земли общего пользования		
10.	Иные сведения	-		
4. Пояснения к сведениям об уточняемом земельном участке с кадастровым номером 43:05:310201:963 :				
1.	-			

Сведения об уточняемых земельных участках

1. Сведения о характерных точках границы уточняемого земельного участка с кадастровым номером 43:05:310201:978 :

Система координат МСК-43, зона 3 (05)

Зона № 3

Обозначение характерных точек границ	Координаты, м				Метод определения координат	Формулы, примененные для расчета средней квадратической погрешности определения координат характерных точек границ (Mt), с подставленными в такие формулы значениями и итоговые (вычисленные) значения Mt, м	Описание закрепления точки
	содержатся в Едином государственном реестре недвижимости		определены в результате выполнения комплексных кадастровых работ				
	X	Y	X	Y			
1	2	3	4	5	6	7	8
н75У	-	-	715378.31	3170203.18	Метод спутниковых геодезических измерений (определений)	0.1	-
н197У	-	-	715406.43	3170171.34	Метод спутниковых геодезических измерений (определений)	0.1	-
н198У	-	-	715417.33	3170179.89	Метод спутниковых геодезических измерений (определений)	0.1	-
н199У	-	-	715430.23	3170193.04	Метод спутниковых геодезических измерений (определений)	0.1	-
н200У	-	-	715417.38	3170208.64	Метод спутниковых геодезических измерений (определений)	0.1	-
н201У	-	-	715401.33	3170225.19	Метод спутниковых геодезических измерений (определений)	0.1	-

1. Сведения о характерных точках границы уточняемого земельного участка с кадастровым номером 43:05:310201:978 :							
Система координат МСК-43, зона 3 (05)						Зона № 3	
Обозначение характерных точек границ	Координаты, м				Метод определения координат	Формулы, примененные для расчета средней квадратической погрешности определения координат характерных точек границ (Mt), с подставленными в такие формулы значениями и итоговые (вычисленные) значения Mt, м	Описание закрепления точки
	содержатся в Едином государственном реестре недвижимости		определены в результате выполнения комплексных кадастровых работ				
	X	Y	X	Y			
1	2	3	4	5	6	7	8
н75У	-	-	715378.31	3170203.18	Метод спутниковых геодезических измерений (определений)	0.1	-
2. Сведения о частях границ уточняемого земельного участка с кадастровым номером 43:05:310201:978 :							
Обозначение части границ		Горизонтальное проложение (S), м	Описание прохождения части границ	Сведения о согласовании местоположения границ (согласовано/спорное)			
от т.	до т.						
1	2	3	4	5			
н75У	н197У	42.48	-	-			
н197У	н198У	13.85	-	-			
н198У	н199У	18.42	-	-			
н199У	н200У	20.21	-	-			
н200У	н201У	23.05	-	-			
н201У	н75У	31.85	-	-			
3. Сведения о характеристиках уточняемого земельного участка с кадастровым номером 43:05:310201:978 :							
№ п/п	Наименование характеристики земельного участка		Значение характеристики				
1	2		3				
1.	Адрес земельного участка		Российская Федерация, Кировская область, район Верхнекамский, поселок городского типа Лесной, улица Вокзальная, дом 18				
1.1.	Сведения о местоположении земельного участка (при отсутствии адреса) в структурированном в соответствии с федеральной информационной адресной системой виде		-				
1.2.	Дополнительные сведения о местоположении земельного участка		-				
2.	Площадь земельного участка ± величина погрешности определения (вычисления) площади (P ± ΔP), м2		1407 ± 13				
3.	Формула, примененная для вычисления предельной погрешности определения площади земельного участка, с подставленными значениями и итоговые (вычисленные) значения (ΔP), м2		$\Delta P = 3.5 * Mt * \sqrt{P} = 3.5 * 0,1 * \sqrt{1407} = 13$				
4.	Площадь земельного участка согласно сведениям Единого государственного реестра недвижимости (Pкад), м2		1352				
5.	Оценка расхождения P и Pкад (P - Pкад), м2		55				

3. Сведения о характеристиках уточняемого земельного участка с кадастровым номером 43:05:310201:978 :		
№ п/п	Наименование характеристики земельного участка	Значение характеристики
1	2	3
6.	Предельные минимальный и максимальный размеры земельного участка (Рмин и Рмакс), м2	- -
7.	Вид (виды) разрешенного использования	индивидуальное жилищное строительство
7.1.	Дополнительные сведения об использовании земельного участка	-
8.	Кадастровый или иной государственный учетный номер (инвентарный) здания, сооружения, объекта незавершенного строительства, расположенного на земельном участке	43:05:310201:1520
9.	Сведения о земельных участках (землях общего пользования, территории общего пользования), посредством которых обеспечивается доступ	Земли общего пользования (1) Земли общего пользования
10.	Иные сведения	-

4. Пояснения к сведениям об уточняемом земельном участке с кадастровым номером 43:05:310201:978 :

1.	-

Сведения об уточняемых земельных участках

1. Сведения о характерных точках границы уточняемого земельного участка с кадастровым номером 43:05:310201:979 :

Система координат МСК-43, зона 3 (05)

Зона № 3

Обозначение характерных точек границ	Координаты, м				Метод определения координат	Формулы, примененные для расчета средней квадратической погрешности определения координат характерных точек границ (Mt), с подставленными в такие формулы значениями и итоговые (вычисленные) значения Mt, м	Описание закрепления точки
	содержатся в Едином государственном реестре недвижимости		определены в результате выполнения комплексных кадастровых работ				
	X	Y	X	Y			
1	2	3	4	5	6	7	8
н197У	-	-	715406.43	3170171.34	Метод спутниковых геодезических измерений (определений)	0.1	-
н75У	-	-	715378.31	3170203.18	Метод спутниковых геодезических измерений (определений)	0.1	-
н74У	-	-	715349.71	3170171.83	Метод спутниковых геодезических измерений (определений)	0.1	-
н202У	-	-	715377.34	3170148.49	Метод спутниковых геодезических измерений (определений)	0.1	-
н197У	-	-	715406.43	3170171.34	Метод спутниковых геодезических измерений (определений)	0.1	-

2. Сведения о частях границ уточняемого земельного участка с кадастровым номером 43:05:310201:979 :				
Обозначение части границ		Горизонтальное проложение (S), м	Описание прохождения части границ	Сведения о согласовании местоположения границ (согласовано/спорное)
от т.	до т.			
1	2	3	4	5
н197У	н75У	42.48	-	-
н75У	н74У	42.44	-	-
н74У	н202У	36.17	-	-
н202У	н197У	36.99	-	-
3. Сведения о характеристиках уточняемого земельного участка с кадастровым номером 43:05:310201:979 :				
№ п/п	Наименование характеристики земельного участка	Значение характеристики		
1	2	3		
1.	Адрес земельного участка	Российская Федерация, Кировская область, район Верхнекамский, поселок городского типа Лесной, улица Вокзальная, дом 16		
1.1.	Сведения о местоположении земельного участка (при отсутствии адреса) в структурированном в соответствии с федеральной информационной адресной системой виде	-		
1.2.	Дополнительные сведения о местоположении земельного участка	-		
2.	Площадь земельного участка ± величина погрешности определения (вычисления) площади (P ± ΔP), м2	1551 ± 14		
3.	Формула, примененная для вычисления предельной погрешности определения площади земельного участка, с подставленными значениями и итоговые (вычисленные) значения (ΔP), м2	$\Delta P = 3.5 * M_t * \sqrt{P} = 3.5 * 0,1 * \sqrt{1551} = 14$		
4.	Площадь земельного участка согласно сведениям Единого государственного реестра недвижимости (P _{кад}), м2	1429		
5.	Оценка расхождения P и P _{кад} (P - P _{кад}), м2	122		
6.	Предельные минимальный и максимальный размеры земельного участка (P _{мин} и P _{макс}), м2	-		
7.	Вид (виды) разрешенного использования	индивидуальное жилищное строительство		
7.1.	Дополнительные сведения об использовании земельного участка	-		
8.	Кадастровый или иной государственный учетный номер (инвентарный) здания, сооружения, объекта незавершенного строительства, расположенного на земельном участке	43:05:310201:1521		
9.	Сведения о земельных участках (землях общего пользования, территории общего пользования), посредством которых обеспечивается доступ	Земли общего пользования (1) Земли общего пользования		
10.	Иные сведения	-		
4. Пояснения к сведениям об уточняемом земельном участке с кадастровым номером 43:05:310201:979 :				
1.	-			

Сведения об уточняемых земельных участках

1. Сведения о характерных точках границы уточняемого земельного участка с кадастровым номером 43:05:310201:981 :

Система координат МСК-43, зона 3 (05)

Зона № 3

Обозначение характерных точек границ	Координаты, м				Метод определения координат	Формулы, примененные для расчета средней квадратической погрешности определения координат характерных точек границ (Mt), с подставленными в такие формулы значениями и итоговые (вычисленные) значения Mt, м	Описание закрепления точки
	содержатся в Едином государственном реестре недвижимости		определены в результате выполнения комплексных кадастровых работ				
	X	Y	X	Y			
1	2	3	4	5	6	7	8
н203У	-	-	715383.16	3170244.07	Метод спутниковых геодезических измерений (определений)	0.1	-
н201У	-	-	715401.33	3170225.19	Метод спутниковых геодезических измерений (определений)	0.1	-
161	-	-	715413.98	3170236.89	Метод спутниковых геодезических измерений (определений)	0.1	-
160	-	-	715395.43	3170255.99	Метод спутниковых геодезических измерений (определений)	0.1	-
н203У	-	-	715383.16	3170244.07	Метод спутниковых геодезических измерений (определений)	0.1	-

2. Сведения о частях границ уточняемого земельного участка с кадастровым номером 43:05:310201:981 :				
Обозначение части границ		Горизонтальное проложение (S), м	Описание прохождения части границ	Сведения о согласовании местоположения границ (согласовано/спорное)
от т.	до т.			
1	2	3	4	5
н203У	н201У	26.20	-	-
н201У	161	17.23	-	-
161	160	26.63	-	-
160	н203У	17.11	-	-
3. Сведения о характеристиках уточняемого земельного участка с кадастровым номером 43:05:310201:981 :				
№ п/п	Наименование характеристики земельного участка	Значение характеристики		
1	2	3		
1.	Адрес земельного участка	Российская Федерация, Кировская область, район Верхнекамский, поселок городского типа Лесной, улица Вокзальная, дом 15а		
1.1.	Сведения о местоположении земельного участка (при отсутствии адреса) в структурированном в соответствии с федеральной информационной адресной системой виде	-		
1.2.	Дополнительные сведения о местоположении земельного участка	-		
2.	Площадь земельного участка ± величина погрешности определения (вычисления) площади (P ± ΔP), м2	453 ± 7		
3.	Формула, примененная для вычисления предельной погрешности определения площади земельного участка, с подставленными значениями и итоговые (вычисленные) значения (ΔP), м2	$\Delta P = 3.5 * M_t * \sqrt{P} = 3.5 * 0,1 * \sqrt{453} = 7$		
4.	Площадь земельного участка согласно сведениям Единого государственного реестра недвижимости (P _{кад}), м2	450		
5.	Оценка расхождения P и P _{кад} (P - P _{кад}), м2	3		
6.	Предельные минимальный и максимальный размеры земельного участка (P _{мин} и P _{макс}), м2	-		
7.	Вид (виды) разрешенного использования	огород		
7.1.	Дополнительные сведения об использовании земельного участка	-		
8.	Кадастровый или иной государственный учетный номер (инвентарный) здания, сооружения, объекта незавершенного строительства, расположенного на земельном участке	43:05:310201:1433		
9.	Сведения о земельных участках (землях общего пользования, территории общего пользования), посредством которых обеспечивается доступ	Земли общего пользования (1) Земли общего пользования		
10.	Иные сведения	-		
4. Пояснения к сведениям об уточняемом земельном участке с кадастровым номером 43:05:310201:981 :				
1.	-			

Сведения об уточняемых земельных участках

1. Сведения о характерных точках границы уточняемого земельного участка с кадастровым номером 43:05:310201:990 :

Система координат МСК-43, зона 3 (05)

Зона № 3

Обозначение характерных точек границ	Координаты, м				Метод определения координат	Формулы, примененные для расчета средней квадратической погрешности определения координат характерных точек границ (Mt), с подставленными в такие формулы значениями и итоговые (вычисленные) значения Mt, м	Описание закрепления точки
	содержатся в Едином государственном реестре недвижимости		определены в результате выполнения комплексных кадастровых работ				
	X	Y	X	Y			
1	2	3	4	5	6	7	8
н28У	-	-	715330.68	3170103.63	Метод спутниковых геодезических измерений (определений)	0.1	-
36	-	-	715304.20	3170128.38	Метод спутниковых геодезических измерений (определений)	0.1	-
41	-	-	715273.08	3170099.09	Метод спутниковых геодезических измерений (определений)	0.1	-
н204У	-	-	715298.87	3170073.53	Метод спутниковых геодезических измерений (определений)	0.1	-
н28У	-	-	715330.68	3170103.63	Метод спутниковых геодезических измерений (определений)	0.1	-

2. Сведения о частях границ уточняемого земельного участка с кадастровым номером 43:05:310201:990 :				
Обозначение части границ		Горизонтальное проложение (S), м	Описание прохождения части границ	Сведения о согласовании местоположения границ (согласовано/спорное)
от т.	до т.			
1	2	3	4	5
н28У	36	36.25	-	-
36	41	42.74	-	-
41	н204У	36.31	-	-
н204У	н28У	43.79	-	-
3. Сведения о характеристиках уточняемого земельного участка с кадастровым номером 43:05:310201:990 :				
№ п/п	Наименование характеристики земельного участка	Значение характеристики		
1	2	3		
1.	Адрес земельного участка	Российская Федерация, Кировская область, район Верхнекамский, поселок городского типа Лесной, улица Вокзальная, дом 12		
1.1.	Сведения о местоположении земельного участка (при отсутствии адреса) в структурированном в соответствии с федеральной информационной адресной системой виде	-		
1.2.	Дополнительные сведения о местоположении земельного участка	-		
2.	Площадь земельного участка ± величина погрешности определения (вычисления) площади (P ± ΔP), м2	1568 ± 14		
3.	Формула, примененная для вычисления предельной погрешности определения площади земельного участка, с подставленными значениями и итоговые (вычисленные) значения (ΔP), м2	$\Delta P = 3.5 * M_t * \sqrt{P} = 3.5 * 0,1 * \sqrt{1568} = 14$		
4.	Площадь земельного участка согласно сведениям Единого государственного реестра недвижимости (P _{кад}), м2	1456		
5.	Оценка расхождения P и P _{кад} (P - P _{кад}), м2	112		
6.	Предельные минимальный и максимальный размеры земельного участка (P _{мин} и P _{макс}), м2	-		
7.	Вид (виды) разрешенного использования	индивидуальное жилищное строительство		
7.1.	Дополнительные сведения об использовании земельного участка	-		
8.	Кадастровый или иной государственный учетный номер (инвентарный) здания, сооружения, объекта незавершенного строительства, расположенного на земельном участке	43:05:310201:1523		
9.	Сведения о земельных участках (землях общего пользования, территории общего пользования), посредством которых обеспечивается доступ	Земли общего пользования (1) Земли общего пользования		
10.	Иные сведения	-		
4. Пояснения к сведениям об уточняемом земельном участке с кадастровым номером 43:05:310201:990 :				
1.	-			

Сведения об уточняемых земельных участках

1. Сведения о характерных точках границы уточняемого земельного участка с кадастровым номером 43:05:310201:992 :

Система координат МСК-43, зона 3 (05)

Зона № 3

Обозначение характерных точек границ	Координаты, м				Метод определения координат	Формулы, примененные для расчета средней квадратической погрешности определения координат характерных точек границ (Mt), с подставленными в такие формулы значениями и итоговые (вычисленные) значения Mt, м	Описание закрепления точки
	содержатся в Едином государственном реестре недвижимости		определены в результате выполнения комплексных кадастровых работ				
	X	Y	X	Y			
1	2	3	4	5	6	7	8
н69У	-	-	715336.75	3170031.97	Метод спутниковых геодезических измерений (определений)	0.1	-
54	-	-	715366.83	3170059.29	Метод спутниковых геодезических измерений (определений)	0.1	-
61	-	-	715340.23	3170087.29	Метод спутниковых геодезических измерений (определений)	0.1	-
н205У	-	-	715310.41	3170059.92	Метод спутниковых геодезических измерений (определений)	0.1	-
н69У	-	-	715336.75	3170031.97	Метод спутниковых геодезических измерений (определений)	0.1	-

2. Сведения о частях границ уточняемого земельного участка с кадастровым номером 43:05:310201:992 :				
Обозначение части границ		Горизонтальное проложение (S), м	Описание прохождения части границ	Сведения о согласовании местоположения границ (согласовано/спорное)
от т.	до т.			
1	2	3	4	5
н69У	54	40.63	-	-
54	61	38.62	-	-
61	н205У	40.48	-	-
н205У	н69У	38.41	-	-
3. Сведения о характеристиках уточняемого земельного участка с кадастровым номером 43:05:310201:992 :				
№ п/п	Наименование характеристики земельного участка	Значение характеристики		
1	2	3		
1.	Адрес земельного участка	Российская Федерация, Кировская область, район Верхнекамский, поселок городского типа Лесной, улица Вокзальная, дом 11		
1.1.	Сведения о местоположении земельного участка (при отсутствии адреса) в структурированном в соответствии с федеральной информационной адресной системой виде	-		
1.2.	Дополнительные сведения о местоположении земельного участка	-		
2.	Площадь земельного участка ± величина погрешности определения (вычисления) площади (P ± ΔP), м2	1562 ± 14		
3.	Формула, примененная для вычисления предельной погрешности определения площади земельного участка, с подставленными значениями и итоговые (вычисленные) значения (ΔP), м2	$\Delta P = 3.5 * M_t * \sqrt{P} = 3.5 * 0,1 * \sqrt{1562} = 14$		
4.	Площадь земельного участка согласно сведениям Единого государственного реестра недвижимости (P _{кад}), м2	1473		
5.	Оценка расхождения P и P _{кад} (P - P _{кад}), м2	89		
6.	Предельные минимальный и максимальный размеры земельного участка (P _{мин} и P _{макс}), м2	-		
7.	Вид (виды) разрешенного использования	индивидуальное жилищное строительство		
7.1.	Дополнительные сведения об использовании земельного участка	-		
8.	Кадастровый или иной государственный учетный номер (инвентарный) здания, сооружения, объекта незавершенного строительства, расположенного на земельном участке	-		
9.	Сведения о земельных участках (землях общего пользования, территории общего пользования), посредством которых обеспечивается доступ	Земли общего пользования (1) Земли общего пользования		
10.	Иные сведения	-		
4. Пояснения к сведениям об уточняемом земельном участке с кадастровым номером 43:05:310201:992 :				
1.	-			

Сведения об уточняемых земельных участках

1. Сведения о характерных точках границы уточняемого земельного участка с кадастровым номером 43:05:310201:1084 :

Система координат МСК-43, зона 3 (05)

Зона № 3

Обозначение характерных точек границ	Координаты, м				Метод определения координат	Формулы, примененные для расчета средней квадратической погрешности определения координат характерных точек границ (Mt), с подставленными в такие формулы значениями и итоговые (вычисленные) значения Mt, м	Описание закрепления точки
	содержатся в Едином государственном реестре недвижимости		определены в результате выполнения комплексных кадастровых работ				
	X	Y	X	Y			
1	2	3	4	5	6	7	8
90	-	-	716390.06	3169721.33	Метод спутниковых геодезических измерений (определений)	0.1	-
н108У	-	-	716412.81	3169696.18	Метод спутниковых геодезических измерений (определений)	0.1	-
н206У	-	-	716440.18	3169725.29	Метод спутниковых геодезических измерений (определений)	0.1	-
н207У	-	-	716419.08	3169749.00	Метод спутниковых геодезических измерений (определений)	0.1	-
90	-	-	716390.06	3169721.33	Метод спутниковых геодезических измерений (определений)	0.1	-

2. Сведения о частях границ уточняемого земельного участка с кадастровым номером 43:05:310201:1084 :				
Обозначение части границ		Горизонтальное проложение (S), м	Описание прохождения части границ	Сведения о согласовании местоположения границ (согласовано/спорное)
от т.	до т.			
1	2	3	4	5
90	н108У	33.91	-	-
н108У	н206У	39.96	-	-
н206У	н207У	31.74	-	-
н207У	90	40.10	-	-
3. Сведения о характеристиках уточняемого земельного участка с кадастровым номером 43:05:310201:1084 :				
№ п/п	Наименование характеристики земельного участка		Значение характеристики	
1	2		3	
1.	Адрес земельного участка		Российская Федерация, Кировская область, район Верхнекамский, поселок городского типа Лесной, улица Вятская, дом 18	
1.1.	Сведения о местоположении земельного участка (при отсутствии адреса) в структурированном в соответствии с федеральной информационной адресной системой виде		-	
1.2.	Дополнительные сведения о местоположении земельного участка		-	
2.	Площадь земельного участка ± величина погрешности определения (вычисления) площади (P ± ΔP), м2		1311 ± 13	
3.	Формула, примененная для вычисления предельной погрешности определения площади земельного участка, с подставленными значениями и итоговые (вычисленные) значения (ΔP), м2		$\Delta P = 3.5 * M_t * \sqrt{P} = 3.5 * 0,1 * \sqrt{1311} = 13$	
4.	Площадь земельного участка согласно сведениям Единого государственного реестра недвижимости (P _{кад}), м2		1308	
5.	Оценка расхождения P и P _{кад} (P - P _{кад}), м2		3	
6.	Предельные минимальный и максимальный размеры земельного участка (P _{мин} и P _{макс}), м2		-	
7.	Вид (виды) разрешенного использования		индивидуальное жилищное строительство	
7.1.	Дополнительные сведения об использовании земельного участка		-	
8.	Кадастровый или иной государственный учетный номер (инвентарный) здания, сооружения, объекта незавершенного строительства, расположенного на земельном участке		43:05:310201:1543	
9.	Сведения о земельных участках (землях общего пользования, территории общего пользования), посредством которых обеспечивается доступ		Земли общего пользования (1) Земли общего пользования	
10.	Иные сведения		-	
4. Пояснения к сведениям об уточняемом земельном участке с кадастровым номером 43:05:310201:1084 :				
1.	-			

Сведения об уточняемых земельных участках

1. Сведения о характерных точках границы уточняемого земельного участка с кадастровым номером 43:05:310201:1088 :

Система координат МСК-43, зона 3 (05)

Зона № 3

Обозначение характерных точек границ	Координаты, м				Метод опреде ления коор динат	Формулы, примененные для расчета средней квадратической погрешности определения координат характерных точек границ (Mt), с подставленными в такие формулы значениями и итоговые (вычисленные) значения Mt, м	Описание закрепле ния точки
	содержатся в Едином государственном реестре недвижимости		определены в результате выполнения комплексных кадастровых работ				
	X	Y	X	Y			
1	2	3	4	5	6	7	8
н208У	-	-	716464.64	3169701.03	Метод спутник овых геодези ческих измерен ий (опреде лений)	0.1	-
н107У	-	-	716433.01	3169673.58	Метод спутник овых геодези ческих измерен ий (опреде лений)	0.1	-
н110У	-	-	716452.96	3169650.58	Метод спутник овых геодези ческих измерен ий (опреде лений)	0.1	-
н209У	-	-	716484.83	3169678.74	Метод спутник овых геодези ческих измерен ий (опреде лений)	0.1	-
н208У	-	-	716464.64	3169701.03	Метод спутник овых геодези ческих измерен ий (опреде лений)	0.1	-

2. Сведения о частях границ уточняемого земельного участка с кадастровым номером 43:05:310201:1088 :				
Обозначение части границ		Горизонтальное проложение (S), м	Описание прохождения части границ	Сведения о согласовании местоположения границ (согласовано/спорное)
от т.	до т.			
1	2	3	4	5
н208У	н107У	41.88	-	-
н107У	н110У	30.45	-	-
н110У	н209У	42.53	-	-
н209У	н208У	30.07	-	-
3. Сведения о характеристиках уточняемого земельного участка с кадастровым номером 43:05:310201:1088 :				
№ п/п	Наименование характеристики земельного участка		Значение характеристики	
1	2		3	
1.	Адрес земельного участка		Российская Федерация, Кировская область, район Верхнекамский, поселок городского типа Лесной, улица Вятская, дом 14	
1.1.	Сведения о местоположении земельного участка (при отсутствии адреса) в структурированном в соответствии с федеральной информационной адресной системой виде		-	
1.2.	Дополнительные сведения о местоположении земельного участка		-	
2.	Площадь земельного участка ± величина погрешности определения (вычисления) площади (P ± ΔP), м2		1277 ± 13	
3.	Формула, примененная для вычисления предельной погрешности определения площади земельного участка, с подставленными значениями и итоговые (вычисленные) значения (ΔP), м2		$\Delta P = 3.5 * M_t * \sqrt{P} = 3.5 * 0,1 * \sqrt{1277} = 13$	
4.	Площадь земельного участка согласно сведениям Единого государственного реестра недвижимости (P _{кад}), м2		1245	
5.	Оценка расхождения P и P _{кад} (P - P _{кад}), м2		32	
6.	Предельные минимальный и максимальный размеры земельного участка (P _{мин} и P _{макс}), м2		- -	
7.	Вид (виды) разрешенного использования		индивидуальное жилищное строительство	
7.1.	Дополнительные сведения об использовании земельного участка		-	
8.	Кадастровый или иной государственный учетный номер (инвентарный) здания, сооружения, объекта незавершенного строительства, расположенного на земельном участке		43:05:310201:1545	
9.	Сведения о земельных участках (землях общего пользования, территории общего пользования), посредством которых обеспечивается доступ		Земли общего пользования (1) Земли общего пользования	
10.	Иные сведения		-	
4. Пояснения к сведениям об уточняемом земельном участке с кадастровым номером 43:05:310201:1088 :				
1.	-			

Сведения об уточняемых земельных участках

1. Сведения о характерных точках границы уточняемого земельного участка с кадастровым номером 43:05:310201:1090 :

Система координат МСК-43, зона 3 (05)

Зона № 3

Обозначение характерных точек границ	Координаты, м				Метод определения координат	Формулы, примененные для расчета средней квадратической погрешности определения координат характерных точек границ (Mt), с подставленными в такие формулы значениями и итоговые (вычисленные) значения Mt, м	Описание закрепления точки
	содержатся в Едином государственном реестре недвижимости		определены в результате выполнения комплексных кадастровых работ				
	X	Y	X	Y			
1	2	3	4	5	6	7	8
н115У	-	-	716473.51	3169628.38	Метод спутниковых геодезических измерений (определений)	0.1	-
н124У	-	-	716495.01	3169601.28	Метод спутниковых геодезических измерений (определений)	0.1	-
н210У	-	-	716523.38	3169629.99	Метод спутниковых геодезических измерений (определений)	0.1	-
н211У	-	-	716500.88	3169652.23	Метод спутниковых геодезических измерений (определений)	0.1	-
н115У	-	-	716473.51	3169628.38	Метод спутниковых геодезических измерений (определений)	0.1	-

2. Сведения о частях границ уточняемого земельного участка с кадастровым номером 43:05:310201:1090 :				
Обозначение части границ		Горизонтальное проложение (S), м	Описание прохождения части границ	Сведения о согласовании местоположения границ (согласовано/спорное)
от т.	до т.			
1	2	3	4	5
н115У	н124У	34.59	-	-
н124У	н210У	40.36	-	-
н210У	н211У	31.64	-	-
н211У	н115У	36.30	-	-
3. Сведения о характеристиках уточняемого земельного участка с кадастровым номером 43:05:310201:1090 :				
№ п/п	Наименование характеристики земельного участка	Значение характеристики		
1	2	3		
1.	Адрес земельного участка	Российская Федерация, Кировская область, район Верхнекамский, поселок городского типа Лесной, улица Вятская, дом 10		
1.1.	Сведения о местоположении земельного участка (при отсутствии адреса) в структурированном в соответствии с федеральной информационной адресной системой виде	-		
1.2.	Дополнительные сведения о местоположении земельного участка	-		
2.	Площадь земельного участка ± величина погрешности определения (вычисления) площади (P ± ΔP), м2	1266 ± 12		
3.	Формула, примененная для вычисления предельной погрешности определения площади земельного участка, с подставленными значениями и итоговые (вычисленные) значения (ΔP), м2	$\Delta P = 3.5 * M_t * \sqrt{P} = 3.5 * 0,1 * \sqrt{1266} = 12$		
4.	Площадь земельного участка согласно сведениям Единого государственного реестра недвижимости (P _{кад}), м2	1211		
5.	Оценка расхождения P и P _{кад} (P - P _{кад}), м2	55		
6.	Предельные минимальный и максимальный размеры земельного участка (P _{мин} и P _{макс}), м2	-		
7.	Вид (виды) разрешенного использования	индивидуальное жилищное строительство		
7.1.	Дополнительные сведения об использовании земельного участка	-		
8.	Кадастровый или иной государственный учетный номер (инвентарный) здания, сооружения, объекта незавершенного строительства, расположенного на земельном участке	43:05:310201:1547		
9.	Сведения о земельных участках (землях общего пользования, территории общего пользования), посредством которых обеспечивается доступ	Земли общего пользования (1) Земли общего пользования		
10.	Иные сведения	-		
4. Пояснения к сведениям об уточняемом земельном участке с кадастровым номером 43:05:310201:1090 :				
1.	-			

Сведения об уточняемых земельных участках

1. Сведения о характерных точках границы уточняемого земельного участка с кадастровым номером 43:05:310201:1108 :

Система координат МСК-43, зона 3 (05)

Зона № 3

Обозначение характерных точек границ	Координаты, м				Метод определения координат	Формулы, примененные для расчета средней квадратической погрешности определения координат характерных точек границ (Mt), с подставленными в такие формулы значениями и итоговые (вычисленные) значения Mt, м	Описание закрепления точки
	содержатся в Едином государственном реестре недвижимости		определены в результате выполнения комплексных кадастровых работ				
	X	Y	X	Y			
1	2	3	4	5	6	7	8
183	-	-	716448.98	3169736.94	Метод спутниковых геодезических измерений (определений)	0.1	-
182	-	-	716480.71	3169764.49	Метод спутниковых геодезических измерений (определений)	0.1	-
н220У	-	-	716484.49	3169767.81	Метод спутниковых геодезических измерений (определений)	0.1	-
н221У	-	-	716463.61	3169789.98	Метод спутниковых геодезических измерений (определений)	0.1	-
н222У	-	-	716428.41	3169760.28	Метод спутниковых геодезических измерений (определений)	0.1	-
183	-	-	716448.98	3169736.94	Метод спутниковых геодезических измерений (определений)	0.1	-

2. Сведения о частях границ уточняемого земельного участка с кадастровым номером 43:05:310201:1108 :				
Обозначение части границ		Горизонтальное проложение (S), м	Описание прохождения части границ	Сведения о согласовании местоположения границ (согласовано/спорное)
от т.	до т.			
1	2	3	4	5
183	182	42.02	-	-
182	н220У	5.03	-	-
н220У	н221У	30.45	-	-
н221У	н222У	46.06	-	-
н222У	183	31.11	-	-
3. Сведения о характеристиках уточняемого земельного участка с кадастровым номером 43:05:310201:1108 :				
№ п/п	Наименование характеристики земельного участка	Значение характеристики		
1	2	3		
1.	Адрес земельного участка	Российская Федерация, Кировская область, район Верхнекамский, поселок городского типа Лесной, улица Вятская, дом 17		
1.1.	Сведения о местоположении земельного участка (при отсутствии адреса) в структурированном в соответствии с федеральной информационной адресной системой виде	-		
1.2.	Дополнительные сведения о местоположении земельного участка	-		
2.	Площадь земельного участка ± величина погрешности определения (вычисления) площади (P ± ΔP), м ²	1433 ± 13		
3.	Формула, примененная для вычисления предельной погрешности определения площади земельного участка, с подставленными значениями и итоговые (вычисленные) значения (ΔP), м ²	$\Delta P = 3.5 * M_t * \sqrt{P} = 3.5 * 0,1 * \sqrt{1433} = 13$		
4.	Площадь земельного участка согласно сведениям Единого государственного реестра недвижимости (P _{кад}), м ²	1431		
5.	Оценка расхождения P и P _{кад} (P - P _{кад}), м ²	2		
6.	Предельные минимальный и максимальный размеры земельного участка (P _{мин} и P _{макс}), м ²	- -		
7.	Вид (виды) разрешенного использования	индивидуальное жилищное строительство		
7.1.	Дополнительные сведения об использовании земельного участка	-		
8.	Кадастровый или иной государственный учетный номер (инвентарный) здания, сооружения, объекта незавершенного строительства, расположенного на земельном участке	43:05:310201:1504		
9.	Сведения о земельных участках (землях общего пользования, территории общего пользования), посредством которых обеспечивается доступ	Земли общего пользования (1) Земли общего пользования		
10.	Иные сведения	-		
4. Пояснения к сведениям об уточняемом земельном участке с кадастровым номером 43:05:310201:1108 :				
1.	-			

Сведения об уточняемых земельных участках

1. Сведения о характерных точках границы уточняемого земельного участка с кадастровым номером 43:05:310201:1285 :

Система координат МСК-43, зона 3 (05)

Зона № 3

Обозначение характерных точек границ	Координаты, м				Метод определения координат	Формулы, примененные для расчета средней квадратической погрешности определения координат характерных точек границ (Mt), с подставленными в такие формулы значениями и итоговые (вычисленные) значения Mt, м	Описание закрепления точки
	содержатся в Едином государственном реестре недвижимости		определены в результате выполнения комплексных кадастровых работ				
	X	Y	X	Y			
1	2	3	4	5	6	7	8
185	716491.66	3169649.24	716504.98	3169656.03	Метод спутниковых геодезических измерений (определений)	0.1	-
н223У	-	-	716497.20	3169664.81	Метод спутниковых геодезических измерений (определений)	0.1	-
н224У	-	-	716499.19	3169666.70	Метод спутниковых геодезических измерений (определений)	0.1	-
н225У	-	-	716494.88	3169671.13	Метод спутниковых геодезических измерений (определений)	0.1	-
н226У	-	-	716493.07	3169669.45	Метод спутниковых геодезических измерений (определений)	0.1	-
186	716471.20	3169670.53	716484.83	3169678.74	Метод спутниковых геодезических измерений (определений)	0.1	-

1. Сведения о характерных точках границы уточняемого земельного участка с кадастровым номером 43:05:310201:1285 :

Система координат МСК-43, зона 3 (05)					Зона № 3		
Обозначение характерных точек границ	Координаты, м				Метод определения координат	Формулы, примененные для расчета средней квадратической погрешности определения координат характерных точек границ (Mt), с подставленными в такие формулы значениями и итоговые (вычисленные) значения Mt, м	Описание закрепления точки
	содержатся в Едином государственном реестре недвижимости		определены в результате выполнения комплексных кадастровых работ				
	X	Y	X	Y			
1	2	3	4	5	6	7	8
187	716440.31	3169645.90	716452.96	3169650.58	Метод спутниковых геодезических измерений (определений)	0.1	-
188	716460.77	3169622.94	716473.51	3169628.38	Метод спутниковых геодезических измерений (определений)	0.1	-
н211У	-	-	716500.88	3169652.23	Метод спутниковых геодезических измерений (определений)	0.1	-
185	716491.66	3169649.24	716504.98	3169656.03	Метод спутниковых геодезических измерений (определений)	0.1	-

2. Сведения о частях границ уточняемого земельного участка с кадастровым номером 43:05:310201:1285 :

Обозначение части границ		Горизонтальное проложение (S), м	Описание прохождения части границ	Сведения о согласовании местоположения границ (согласовано/спорное)
от т.	до т.			
1	2	3	4	5
185	н223У	11.73	-	-
н223У	н224У	2.74	-	-
н224У	н225У	6.18	-	-
н225У	н226У	2.47	-	-
н226У	186	12.42	-	-
186	187	42.53	-	-
187	188	30.25	-	-

2. Сведения о частях границ уточняемого земельного участка с кадастровым номером 43:05:310201:1285 :				
Обозначение части границ		Горизонтальное проложение (S), м	Описание прохождения части границ	Сведения о согласовании местоположения границ (согласовано/спорное)
от т.	до т.			
1	2	3	4	5
188	н211У	36.30	-	-
н211У	185	5.59	-	-
3. Сведения о характеристиках уточняемого земельного участка с кадастровым номером 43:05:310201:1285 :				
№ п/п	Наименование характеристики земельного участка		Значение характеристики	
1	2		3	
1.	Адрес земельного участка		Российская Федерация, Кировская область, район Верхнекамский, поселок городского типа Лесной, улица Вятская, дом 12	
1.1.	Сведения о местоположении земельного участка (при отсутствии адреса) в структурированном в соответствии с федеральной информационной адресной системой виде		-	
1.2.	Дополнительные сведения о местоположении земельного участка		-	
2.	Площадь земельного участка ± величина погрешности определения (вычисления) площади (P ± ΔP), м2		1298 ± 13	
3.	Формула, примененная для вычисления предельной погрешности определения площади земельного участка, с подставленными значениями и итоговые (вычисленные) значения (ΔP), м2		$\Delta P = 3.5 * M_t * \sqrt{P} = 3.5 * 0,1 * \sqrt{1298} = 13$	
4.	Площадь земельного участка согласно сведениям Единого государственного реестра недвижимости (P _{кад}), м2		1283	
5.	Оценка расхождения P и P _{кад} (P - P _{кад}), м2		15	
6.	Предельные минимальный и максимальный размеры земельного участка (P _{мин} и P _{макс}), м2		-	
7.	Вид (виды) разрешенного использования		индивидуальное жилищное строительство	
7.1.	Дополнительные сведения об использовании земельного участка		-	
8.	Кадастровый или иной государственный учетный номер (инвентарный) здания, сооружения, объекта незавершенного строительства, расположенного на земельном участке		43:05:310201:1546	
9.	Сведения о земельных участках (землях общего пользования, территории общего пользования), посредством которых обеспечивается доступ		Земли общего пользования	
10.	Иные сведения		-	
4. Пояснения к сведениям об уточняемом земельном участке с кадастровым номером 43:05:310201:1285 :				
1.	-			

Сведения об уточняемых земельных участках

1. Сведения о характерных точках границы уточняемого земельного участка с кадастровым номером 43:05:310201:966 :

Система координат МСК-43, зона 3 (05)

Зона № 3

Обозначение характерных точек границ	Координаты, м				Метод опреде ления коор динат	Формулы, примененные для расчета средней квадратической погрешности определения координат характерных точек границ (Mt), с подставленными в такие формулы значениями и итоговые (вычисленные) значения Mt, м	Описание закрепле ния точки
	содержатся в Едином государственном реестре недвижимости		определены в результате выполнения комплексных кадастровых работ				
	X	Y	X	Y			
1	2	3	4	5	6	7	8
218	-	-	715427.52	3170424.49	Метод спутник овых геодези ческих измерен ий (опреде лений)	0.1	-
н93У	-	-	715461.14	3170398.13	Метод спутник овых геодези ческих измерен ий (опреде лений)	0.1	-
н248У	-	-	715475.76	3170416.78	Метод спутник овых геодези ческих измерен ий (опреде лений)	0.1	-
н249У	-	-	715444.66	3170447.48	Метод спутник овых геодези ческих измерен ий (опреде лений)	0.1	-
н250У	-	-	715423.96	3170430.88	Метод спутник овых геодези ческих измерен ий (опреде лений)	0.1	-
218	-	-	715427.52	3170424.49	Метод спутник овых геодези ческих измерен ий (опреде лений)	0.1	-

2. Сведения о частях границ уточняемого земельного участка с кадастровым номером 43:05:310201:966 :				
Обозначение части границ		Горизонтальное проложение (S), м	Описание прохождения части границ	Сведения о согласовании местоположения границ (согласовано/спорное)
от т.	до т.			
1	2	3	4	5
218	н93У	42.72	-	-
н93У	н248У	23.70	-	-
н248У	н249У	43.70	-	-
н249У	н250У	26.53	-	-
н250У	218	7.31	-	-
3. Сведения о характеристиках уточняемого земельного участка с кадастровым номером 43:05:310201:966 :				
№ п/п	Наименование характеристики земельного участка	Значение характеристики		
1	2	3		
1.	Адрес земельного участка	Российская Федерация, Кировская область, район Верхнекамский, поселок городского типа Лесной, улица Дачная, дом 21		
1.1.	Сведения о местоположении земельного участка (при отсутствии адреса) в структурированном в соответствии с федеральной информационной адресной системой виде	-		
1.2.	Дополнительные сведения о местоположении земельного участка	-		
2.	Площадь земельного участка ± величина погрешности определения (вычисления) площади (P ± ΔP), м2	1222 ± 12		
3.	Формула, примененная для вычисления предельной погрешности определения площади земельного участка, с подставленными значениями и итоговые (вычисленные) значения (ΔP), м2	$\Delta P = 3.5 * M_t * \sqrt{P} = 3.5 * 0,1 * \sqrt{1222} = 12$		
4.	Площадь земельного участка согласно сведениям Единого государственного реестра недвижимости (P _{кад}), м2	1202		
5.	Оценка расхождения P и P _{кад} (P - P _{кад}), м2	20		
6.	Предельные минимальный и максимальный размеры земельного участка (P _{мин} и P _{макс}), м2	-		
7.	Вид (виды) разрешенного использования	индивидуальное жилищное строительство		
7.1.	Дополнительные сведения об использовании земельного участка	-		
8.	Кадастровый или иной государственный учетный номер (инвентарный) здания, сооружения, объекта незавершенного строительства, расположенного на земельном участке	43:05:310201:1453		
9.	Сведения о земельных участках (землях общего пользования, территории общего пользования), посредством которых обеспечивается доступ	Земли общего пользования (1) Земли общего пользования		
10.	Иные сведения	-		
4. Пояснения к сведениям об уточняемом земельном участке с кадастровым номером 43:05:310201:966 :				
1.	-			

Сведения об уточняемых земельных участках

1. Сведения о характерных точках границы уточняемого земельного участка с кадастровым номером 43:05:310201:970 :

Система координат МСК-43, зона 3 (05)

Зона № 3

Обозначение характерных точек границ	Координаты, м				Метод определения координат	Формулы, примененные для расчета средней квадратической погрешности определения координат характерных точек границ (Mt), с подставленными в такие формулы значениями и итоговые (вычисленные) значения Mt, м	Описание закрепления точки
	содержатся в Едином государственном реестре недвижимости		определены в результате выполнения комплексных кадастровых работ				
	X	Y	X	Y			
1	2	3	4	5	6	7	8
н249У	-	-	715444.66	3170447.48	Метод спутниковых геодезических измерений (определений)	0.1	-
н248У	-	-	715475.76	3170416.78	Метод спутниковых геодезических измерений (определений)	0.1	-
н251У	-	-	715500.26	3170441.58	Метод спутниковых геодезических измерений (определений)	0.1	-
н252У	-	-	715467.56	3170472.88	Метод спутниковых геодезических измерений (определений)	0.1	-
н249У	-	-	715444.66	3170447.48	Метод спутниковых геодезических измерений (определений)	0.1	-

2. Сведения о частях границ уточняемого земельного участка с кадастровым номером 43:05:310201:970 :				
Обозначение части границ		Горизонтальное проложение (S), м	Описание прохождения части границ	Сведения о согласовании местоположения границ (согласовано/спорное)
от т.	до т.			
1	2	3	4	5
н249У	н248У	43.70	-	-
н248У	н251У	34.86	-	-
н251У	н252У	45.27	-	-
н252У	н249У	34.20	-	-
3. Сведения о характеристиках уточняемого земельного участка с кадастровым номером 43:05:310201:970 :				
№ п/п	Наименование характеристики земельного участка	Значение характеристики		
1	2	3		
1.	Адрес земельного участка	Российская Федерация, Кировская область, район Верхнекамский, поселок городского типа Лесной, улица Дачная, дом 23		
1.1.	Сведения о местоположении земельного участка (при отсутствии адреса) в структурированном в соответствии с федеральной информационной адресной системой виде	-		
1.2.	Дополнительные сведения о местоположении земельного участка	-		
2.	Площадь земельного участка ± величина погрешности определения (вычисления) площади (P ± ΔP), м2	1535 ± 14		
3.	Формула, примененная для вычисления предельной погрешности определения площади земельного участка, с подставленными значениями и итоговые (вычисленные) значения (ΔP), м2	$\Delta P = 3.5 * M_t * \sqrt{P} = 3.5 * 0,1 * \sqrt{1535} = 14$		
4.	Площадь земельного участка согласно сведениям Единого государственного реестра недвижимости (P _{кад}), м2	1524		
5.	Оценка расхождения P и P _{кад} (P - P _{кад}), м2	11		
6.	Предельные минимальный и максимальный размеры земельного участка (P _{мин} и P _{макс}), м2	-		
7.	Вид (виды) разрешенного использования	индивидуальное жилищное строительство		
7.1.	Дополнительные сведения об использовании земельного участка	-		
8.	Кадастровый или иной государственный учетный номер (инвентарный) здания, сооружения, объекта незавершенного строительства, расположенного на земельном участке	-		
9.	Сведения о земельных участках (землях общего пользования, территории общего пользования), посредством которых обеспечивается доступ	Земли общего пользования (1) Земли общего пользования		
10.	Иные сведения	-		
4. Пояснения к сведениям об уточняемом земельном участке с кадастровым номером 43:05:310201:970 :				
1.	-			

Сведения об уточняемых земельных участках

1. Сведения о характерных точках границы уточняемого земельного участка с кадастровым номером 43:05:310201:973 :

Система координат МСК-43, зона 3 (05)

Зона № 3

Обозначение характерных точек границ	Координаты, м				Метод определения координат	Формулы, примененные для расчета средней квадратической погрешности определения координат характерных точек границ (Mt), с подставленными в такие формулы значениями и итоговые (вычисленные) значения Mt, м	Описание закрепления точки
	содержатся в Едином государственном реестре недвижимости		определены в результате выполнения комплексных кадастровых работ				
	X	Y	X	Y			
1	2	3	4	5	6	7	8
226	-	-	715338.83	3170354.21	Метод спутниковых геодезических измерений (определений)	0.1	-
н247У	-	-	715366.27	3170325.17	Метод спутниковых геодезических измерений (определений)	0.1	-
н253У	-	-	715388.61	3170347.63	Метод спутниковых геодезических измерений (определений)	0.1	-
н102У	-	-	715380.27	3170356.25	Метод спутниковых геодезических измерений (определений)	0.1	-
н105У	-	-	715360.92	3170375.45	Метод спутниковых геодезических измерений (определений)	0.1	-
226	-	-	715338.83	3170354.21	Метод спутниковых геодезических измерений (определений)	0.1	-

2. Сведения о частях границ уточняемого земельного участка с кадастровым номером 43:05:310201:973 :				
Обозначение части границ		Горизонтальное проложение (S), м	Описание прохождения части границ	Сведения о согласовании местоположения границ (согласовано/спорное)
от т.	до т.			
1	2	3	4	5
226	н247У	39.95	-	-
н247У	н253У	31.68	-	-
н253У	н102У	11.99	-	-
н102У	н105У	27.26	-	-
н105У	226	30.64	-	-
3. Сведения о характеристиках уточняемого земельного участка с кадастровым номером 43:05:310201:973 :				
№ п/п	Наименование характеристики земельного участка		Значение характеристики	
1	2		3	
1.	Адрес земельного участка		Российская Федерация, Кировская область, район Верхнекамский, поселок городского типа Лесной, улица Дачная, дом 15	
1.1.	Сведения о местоположении земельного участка (при отсутствии адреса) в структурированном в соответствии с федеральной информационной адресной системой виде		-	
1.2.	Дополнительные сведения о местоположении земельного участка		-	
2.	Площадь земельного участка ± величина погрешности определения (вычисления) площади (P ± ΔP), м2		1237 ± 12	
3.	Формула, примененная для вычисления предельной погрешности определения площади земельного участка, с подставленными значениями и итоговые (вычисленные) значения (ΔP), м2		$\Delta P = 3.5 * M_t * \sqrt{P} = 3.5 * 0,1 * \sqrt{1237} = 12$	
4.	Площадь земельного участка согласно сведениям Единого государственного реестра недвижимости (P _{кад}), м2		1221	
5.	Оценка расхождения P и P _{кад} (P - P _{кад}), м2		16	
6.	Предельные минимальный и максимальный размеры земельного участка (P _{мин} и P _{макс}), м2		- -	
7.	Вид (виды) разрешенного использования		индивидуальное жилищное строительство	
7.1.	Дополнительные сведения об использовании земельного участка		-	
8.	Кадастровый или иной государственный учетный номер (инвентарный) здания, сооружения, объекта незавершенного строительства, расположенного на земельном участке		43:05:310201:1646	
9.	Сведения о земельных участках (землях общего пользования, территории общего пользования), посредством которых обеспечивается доступ		Земли общего пользования (1) Земли общего пользования	
10.	Иные сведения		-	
4. Пояснения к сведениям об уточняемом земельном участке с кадастровым номером 43:05:310201:973 :				
1.	-			

Сведения об уточняемых земельных участках

1. Сведения о характерных точках границы уточняемого земельного участка с кадастровым номером 43:05:310201:1096 :

Система координат МСК-43, зона 3 (05)

Зона № 3

Обозначение характерных точек границ	Координаты, м				Метод опреде ления коор динат	Формулы, примененные для расчета средней квадратической погрешности определения координат характерных точек границ (Mt), с подставленными в такие формулы значениями и итоговые (вычисленные) значения Mt, м	Описание закрепле ния точки
	содержатся в Едином государственном реестре недвижимости		определены в результате выполнения комплексных кадастровых работ				
	X	Y	X	Y			
1	2	3	4	5	6	7	8
н262У	-	-	716561.92	3169468.42	Метод спутник овых геодези ческих измерен ий (опреде лений)	0.1	-
н263У	-	-	716589.14	3169483.24	Метод спутник овых геодези ческих измерен ий (опреде лений)	0.1	-
н264У	-	-	716555.43	3169514.87	Метод спутник овых геодези ческих измерен ий (опреде лений)	0.1	-
н265У	-	-	716534.45	3169496.68	Метод спутник овых геодези ческих измерен ий (опреде лений)	0.1	-
н262У	-	-	716561.92	3169468.42	Метод спутник овых геодези ческих измерен ий (опреде лений)	0.1	-

2. Сведения о частях границ уточняемого земельного участка с кадастровым номером 43:05:310201:1096 :				
Обозначение части границ		Горизонтальное проложение (S), м	Описание прохождения части границ	Сведения о согласовании местоположения границ (согласовано/спорное)
от т.	до т.			
1	2	3	4	5
н262У	н263У	30.99	-	-
н263У	н264У	46.23	-	-
н264У	н265У	27.77	-	-
н265У	н262У	39.41	-	-
3. Сведения о характеристиках уточняемого земельного участка с кадастровым номером 43:05:310201:1096 :				
№ п/п	Наименование характеристики земельного участка	Значение характеристики		
1	2	3		
1.	Адрес земельного участка	Российская Федерация, Кировская область, район Верхнекамский, поселок городского типа Лесной, улица Ленина, дом 1		
1.1.	Сведения о местоположении земельного участка (при отсутствии адреса) в структурированном в соответствии с федеральной информационной адресной системой виде	-		
1.2.	Дополнительные сведения о местоположении земельного участка	-		
2.	Площадь земельного участка ± величина погрешности определения (вычисления) площади (P ± ΔP), м2	1227 ± 12		
3.	Формула, примененная для вычисления предельной погрешности определения площади земельного участка, с подставленными значениями и итоговые (вычисленные) значения (ΔP), м2	$\Delta P = 3.5 * M_t * \sqrt{P} = 3.5 * 0,1 * \sqrt{1227} = 12$		
4.	Площадь земельного участка согласно сведениям Единого государственного реестра недвижимости (P _{кад}), м2	1222		
5.	Оценка расхождения P и P _{кад} (P - P _{кад}), м2	5		
6.	Предельные минимальный и максимальный размеры земельного участка (P _{мин} и P _{макс}), м2	-		
7.	Вид (виды) разрешенного использования	индивидуальное жилищное строительство		
7.1.	Дополнительные сведения об использовании земельного участка	-		
8.	Кадастровый или иной государственный учетный номер (инвентарный) здания, сооружения, объекта незавершенного строительства, расположенного на земельном участке	-		
9.	Сведения о земельных участках (землях общего пользования, территории общего пользования), посредством которых обеспечивается доступ	Земли общего пользования (1) Земли общего пользования		
10.	Иные сведения	-		
4. Пояснения к сведениям об уточняемом земельном участке с кадастровым номером 43:05:310201:1096 :				
1.	-			

Сведения об уточняемых земельных участках, необходимые для исправления реестровых ошибок в сведениях о местоположении их границ

1. Сведения о характерных точках границ уточняемого земельного участка с кадастровым номером 43:05:310201:1020 :

Система координат МСК-43, зона 3 (05)

Зона №3

Обозначение характерных точек границ	Координаты, м				Метод определения координат	Формулы, примененные для расчета средней квадратической погрешности определения границ (Mt), с подставленными в такие формулы значениями и итоговые (вычисленные) значения Mt, м	Описание закрепления точки
	содержатся в Едином государственном реестре недвижимости		определены в результате выполнения комплексных кадастровых работ				
	X	Y	X	Y			
1	2	3	4	5	6	7	8
1	715271.91	3169933.24	715278.98	3169931.96	Метод спутниковых геодезических измерений (определений)	0.1	-
2	715248.43	3169955.16	715254.93	3169956.36	Метод спутниковых геодезических измерений (определений)	0.1	-
3	715217.90	3169930.11	715224.97	3169928.83	Метод спутниковых геодезических измерений (определений)	0.1	-
4	715238.25	3169908.20	715246.57	3169905.58	Метод спутниковых геодезических измерений (определений)	0.1	-
1	715271.91	3169933.24	715278.98	3169931.96	Метод спутниковых геодезических измерений (определений)	0.1	-

2. Сведения о частях границ уточняемого земельного участка с кадастровым номером 43:05:310201:1020 :				
Обозначение части границ		Горизонтальное проложение (S), м	Описание прохождения части границ	Сведения о согласовании местоположения границ (согласовано/спорное)
от т.	до т.			
1	2	3	4	5
1	2	34.26	-	-
2	3	40.69	-	-
3	4	31.74	-	-
4	1	41.79	-	-
3. Сведения о характеристиках уточняемого земельного участка с кадастровым номером 43:05:310201:1020 :				
№ п/п	Наименование характеристики		Значение характеристики	
1	2		3	
1.	Адрес земельного участка		-	
1.1.	Сведения о местоположении земельного участка (при отсутствии адреса) в структурированном в соответствии с федеральной информационной адресной системой виде		-	
1.2.	Дополнительные сведения о местоположении земельного участка		-	
2.	Площадь земельного участка ± величина погрешности определения (вычисления) площади (P ± ΔP), м2		1358 +/- 13	
3.	Формула, примененная для расчета предельной допустимой погрешности определения площади земельного участка, с подставленными значениями и итоговые (вычисленные) значения (ΔP), м2		$\Delta P = 3.5 * M_t * \sqrt{P} = 3.5 * 0,1 * \sqrt{1358} = 13$	
4.	Площадь земельного участка согласно сведениям Единого государственного реестра недвижимости (Ркад), м2		1344	
5.	Оценка расхождения P и Ркад (P - Ркад), м2		14	
6.	Предельные минимальный и максимальный размеры земельного участка (Рмин и Рмакс), м2		- -	
7.	Кадастровый номер или иной государственный учетный номер (инвентарный) объекта недвижимости, расположенного на земельном участке		43:05:310201:1464	
8.	Вид (виды) разрешенного использования		индивидуальное жилищное строительство	
8.1.	Дополнительные сведения об использовании земельного участка		-	
9.	Сведения о земельных участках (землях общего пользования, территории общего пользования), посредством которых обеспечивается доступ		Земли общего пользования	
10.	Иные сведения		-	
4. Пояснения к сведениям об уточняемом земельном участке с кадастровым номером 43:05:310201:1020 :				
1.	-			

Сведения об уточняемых земельных участках, необходимые для исправления реестровых ошибок в сведениях о местоположении их границ

1. Сведения о характерных точках границ уточняемого земельного участка с кадастровым номером 43:05:310201:1021 :

Система координат МСК-43, зона 3 (05)

Зона №3

Обозначение характерных точек границ	Координаты, м				Метод определения координат	Формулы, примененные для расчета средней квадратической погрешности определения границ (Mt), с подставленными в такие формулы значениями и итоговые (вычисленные) значения Mt, м	Описание закрепления точки
	содержатся в Едином государственном реестре недвижимости		определены в результате выполнения комплексных кадастровых работ				
	X	Y	X	Y			
1	2	3	4	5	6	7	8
5	715292.26	3169911.33	715300.58	3169908.71	Метод спутниковых геодезических измерений (определений)	0.1	-
1	715271.91	3169933.24	715278.98	3169931.96	Метод спутниковых геодезических измерений (определений)	0.1	-
4	715238.25	3169908.20	715246.57	3169905.58	Метод спутниковых геодезических измерений (определений)	0.1	-
6	715259.39	3169882.37	715267.71	3169879.75	Метод спутниковых геодезических измерений (определений)	0.1	-
5	715292.26	3169911.33	715300.58	3169908.71	Метод спутниковых геодезических измерений (определений)	0.1	-

2. Сведения о частях границ уточняемого земельного участка с кадастровым номером 43:05:310201:1021 :				
Обозначение части границ		Горизонтальное проложение (S), м	Описание прохождения части границ	Сведения о согласовании местоположения границ (согласовано/спорное)
от т.	до т.			
1	2	3	4	5
5	1	31.74	-	-
1	4	41.79	-	-
4	6	33.38	-	-
6	5	43.81	-	-
3. Сведения о характеристиках уточняемого земельного участка с кадастровым номером 43:05:310201:1021 :				
№ п/п	Наименование характеристики		Значение характеристики	
1	2		3	
1.	Адрес земельного участка		-	
1.1.	Сведения о местоположении земельного участка (при отсутствии адреса) в структурированном в соответствии с федеральной информационной адресной системой виде		-	
1.2.	Дополнительные сведения о местоположении земельного участка		-	
2.	Площадь земельного участка ± величина погрешности определения (вычисления) площади (P ± ΔP), м2		1392 +/- 13	
3.	Формула, примененная для расчета предельной допустимой погрешности определения площади земельного участка, с подставленными значениями и итоговые (вычисленные) значения (ΔP), м2		$\Delta P = 3.5 * M_t * \sqrt{P} = 3.5 * 0,1 * \sqrt{1392} = 13$	
4.	Площадь земельного участка согласно сведениям Единого государственного реестра недвижимости (Ркад), м2		1381	
5.	Оценка расхождения P и Ркад (P - Ркад), м2		11	
6.	Предельные минимальный и максимальный размеры земельного участка (Рмин и Рмакс), м2		- -	
7.	Кадастровый номер или иной государственный учетный номер (инвентарный) объекта недвижимости, расположенного на земельном участке		43:05:310201:1466	
8.	Вид (виды) разрешенного использования		индивидуальное жилищное строительство	
8.1.	Дополнительные сведения об использовании земельного участка		-	
9.	Сведения о земельных участках (землях общего пользования, территории общего пользования), посредством которых обеспечивается доступ		Земли общего пользования	
10.	Иные сведения		-	
4. Пояснения к сведениям об уточняемом земельном участке с кадастровым номером 43:05:310201:1021 :				
1.	-			

Сведения об уточняемых земельных участках, необходимые для исправления реестровых ошибок в сведениях о местоположении их границ

1. Сведения о характерных точках границ уточняемого земельного участка с кадастровым номером 43:05:310201:299 :

Система координат МСК-43, зона 3 (05)

Зона №3

Обозначение характерных точек границ	Координаты, м				Метод определения координат	Формулы, примененные для расчета средней квадратической погрешности определения границ (Mt), с подставленными в такие формулы значениями и итоговые (вычисленные) значения Mt, м	Описание закрепления точки
	содержатся в Едином государственном реестре недвижимости		определены в результате выполнения комплексных кадастровых работ				
	X	Y	X	Y			
1	2	3	4	5	6	7	8
7	715336.90	3169952.89	715337.78	3169942.26	Метод спутниковых геодезических измерений (определений)	0.1	-
8	715309.64	3169928.12	715312.08	3169914.36	Метод спутниковых геодезических измерений (определений)	0.1	-
9	715334.23	3169902.27	715338.03	3169890.56	Метод спутниковых геодезических измерений (определений)	0.1	-
n1Y	-	-	715349.53	3169900.66	Метод спутниковых геодезических измерений (определений)	0.1	-
n2Y	-	-	715351.08	3169899.11	Метод спутниковых геодезических измерений (определений)	0.1	-

1. Сведения о характерных точках границ уточняемого земельного участка с кадастровым номером 43:05:310201:299 :							
Система координат МСК-43, зона 3 (05)							Зона № 3
Обозначение характерных точек границ	Координаты, м				Метод определения координат	Формулы, примененные для расчета средней квадратической погрешности определения координат характерных точек границ (Mt), с подставленными в такие формулы значениями и итоговые (вычисленные) значения Mt, м	Описание закрепления точки
	содержатся в Едином государственном реестре недвижимости		определены в результате выполнения комплексных кадастровых работ				
	X	Y	X	Y			
1	2	3	4	5	6	7	8
10	715360.06	3169924.97	715365.98	3169913.71	Метод спутниковых геодезических измерений (определений)	0.1	-
7	715336.90	3169952.89	715337.78	3169942.26	Метод спутниковых геодезических измерений (определений)	0.1	-
2. Сведения о частях границ уточняемого земельного участка с кадастровым номером 43:05:310201:299 :							
Обозначение части границ		Горизонтальное проложение (S), м		Описание прохождения части границ	Сведения о согласовании местоположения границ (согласовано/спорное)		
от т.	до т.						
1	2	3		4	5		
7	8	37.93		-	-		
8	9	35.21		-	-		
9	н1У	15.31		-	-		
н1У	н2У	2.19		-	-		
н2У	10	20.86		-	-		
10	7	40.13		-	-		
3. Сведения о характеристиках уточняемого земельного участка с кадастровым номером 43:05:310201:299 :							
№ п/п	Наименование характеристики					Значение характеристики	
1	2					3	
1.	Адрес земельного участка					-	
1.1.	Сведения о местоположении земельного участка (при отсутствии адреса) в структурированном в соответствии с федеральной информационной адресной системой виде					-	
1.2.	Дополнительные сведения о местоположении земельного участка					-	
2.	Площадь земельного участка ± величина погрешности определения (вычисления) площади (P ± ΔP), м ²					1408 +/- 13	

3. Сведения о характеристиках уточняемого земельного участка с кадастровым номером 43:05:310201:299 :		
№ п/п	Наименование характеристики	Значение характеристики
1	2	3
3.	Формула, примененная для расчета предельной допустимой погрешности определения площади земельного участка, с подставленными значениями и итоговые (вычисленные) значения (ΔP), м ²	$\Delta P = 3.5 * M_t * \sqrt{P} = 3.5 * 0,1 * \sqrt{1408} = 13$
4.	Площадь земельного участка согласно сведениям Единого государственного реестра недвижимости (Ркад), м ²	1346
5.	Оценка расхождения Р и Ркад (Р - Ркад), м ²	62
6.	Предельные минимальный и максимальный размеры земельного участка (Рмин и Рмакс), м ²	- -
7.	Кадастровый номер или иной государственный учетный номер (инвентарный) объекта недвижимости, расположенного на земельном участке	43:05:310201:1482
8.	Вид (виды) разрешенного использования	для индивидуального жилищного строительства
8.1.	Дополнительные сведения об использовании земельного участка	-
9.	Сведения о земельных участках (землях общего пользования, территории общего пользования), посредством которых обеспечивается доступ	Земли общего пользования
10.	Иные сведения	-
4. Пояснения к сведениям об уточняемом земельном участке с кадастровым номером 43:05:310201:299 :		
1.	-	

Сведения об уточняемых земельных участках, необходимые для исправления реестровых ошибок в сведениях о местоположении их границ

1. Сведения о характерных точках границ уточняемого земельного участка с кадастровым номером 43:05:310201:996 :

Система координат МСК-43, зона 3 (05)

Зона №3

Обозначение характерных точек границ	Координаты, м				Метод определения координат	Формулы, примененные для расчета средней квадратической погрешности определения границ (Mt), с подставленными в такие формулы значениями и итоговые (вычисленные) значения Mt, м	Описание закрепления точки
	содержатся в Едином государственном реестре недвижимости		определены в результате выполнения комплексных кадастровых работ				
	X	Y	X	Y			
1	2	3	4	5	6	7	8
10	715360.06	3169924.97	715365.98	3169913.71	Метод спутниковых геодезических измерений (определений)	0.1	-
11	715389.80	3169950.80	715394.18	3169939.03	Метод спутниковых геодезических измерений (определений)	0.1	-
12	715367.10	3169980.54	715366.99	3169968.35	Метод спутниковых геодезических измерений (определений)	0.1	-
7	715336.90	3169952.89	715337.78	3169942.26	Метод спутниковых геодезических измерений (определений)	0.1	-
10	715360.06	3169924.97	715365.98	3169913.71	Метод спутниковых геодезических измерений (определений)	0.1	-

2. Сведения о частях границ уточняемого земельного участка с кадастровым номером 43:05:310201:996 :				
Обозначение части границ		Горизонтальное проложение (S), м	Описание прохождения части границ	Сведения о согласовании местоположения границ (согласовано/спорное)
от т.	до т.			
1	2	3	4	5
10	11	37.90	-	-
11	12	39.99	-	-
12	7	39.17	-	-
7	10	40.13	-	-
3. Сведения о характеристиках уточняемого земельного участка с кадастровым номером 43:05:310201:996 :				
№ п/п	Наименование характеристики		Значение характеристики	
1	2		3	
1.	Адрес земельного участка		-	
1.1.	Сведения о местоположении земельного участка (при отсутствии адреса) в структурированном в соответствии с федеральной информационной адресной системой виде		-	
1.2.	Дополнительные сведения о местоположении земельного участка		-	
2.	Площадь земельного участка ± величина погрешности определения (вычисления) площади (P ± ΔP), м2		1542 +/- 14	
3.	Формула, примененная для расчета предельной допустимой погрешности определения площади земельного участка, с подставленными значениями и итоговые (вычисленные) значения (ΔP), м2		$\Delta P = 3.5 * M_t * \sqrt{P} = 3.5 * 0,1 * \sqrt{1542} = 14$	
4.	Площадь земельного участка согласно сведениям Единого государственного реестра недвижимости (Ркад), м2		1458	
5.	Оценка расхождения P и Ркад (P - Ркад), м2		84	
6.	Предельные минимальный и максимальный размеры земельного участка (Рмин и Рмакс), м2		- -	
7.	Кадастровый номер или иной государственный учетный номер (инвентарный) объекта недвижимости, расположенного на земельном участке		-	
8.	Вид (виды) разрешенного использования		индивидуальное жилищное строительство	
8.1.	Дополнительные сведения об использовании земельного участка		-	
9.	Сведения о земельных участках (землях общего пользования, территории общего пользования), посредством которых обеспечивается доступ		Земли общего пользования	
10.	Иные сведения		-	
4. Пояснения к сведениям об уточняемом земельном участке с кадастровым номером 43:05:310201:996 :				
1.	-			

Сведения об уточняемых земельных участках, необходимые для исправления реестровых ошибок в сведениях о местоположении их границ

1. Сведения о характерных точках границ уточняемого земельного участка с кадастровым номером 43:05:310201:1281 :

Система координат МСК-43, зона 3 (05)

Зона №3

Обозначение характерных точек границ	Координаты, м				Метод определения координат	Формулы, примененные для расчета средней квадратической погрешности определения координат характерных точек границ (Mt), с подставленными в такие формулы значениями и итоговые (вычисленные) значения Mt, м	Описание закрепления точки
	содержатся в Едином государственном реестре недвижимости		определены в результате выполнения комплексных кадастровых работ				
	X	Y	X	Y			
1	2	3	4	5	6	7	8
13	715251.12	3169985.09	-	-	-	0	-
14	715254.00	3169987.66	-	-	-	0	-
15	715260.81	3169979.03	-	-	-	0	-
16	715258.23	3169976.46	-	-	-	0	-
17	715262.32	3169971.92	715264.68	3169964.91	Метод спутниковых геодезических измерений (определений)	0.1	-
18	715296.66	3170005.59	715294.03	3169992.61	Метод спутниковых геодезических измерений (определений)	0.1	-
нЗУ	-	-	715270.49	3170018.39	Метод спутниковых геодезических измерений (определений)	0.1	-
19	715275.05	3170028.61	715267.56	3170021.60	Метод спутниковых геодезических измерений (определений)	0.1	-

1. Сведения о характерных точках границ уточняемого земельного участка с кадастровым номером 43:05:310201:1281 :							
Система координат МСК-43, зона 3 (05)						Зона № 3	
Обозначение характерных точек границ	Координаты, м				Метод определения координат	Формулы, примененные для расчета средней квадратической погрешности определения координат характерных точек границ (Mt), с подставленными в такие формулы значениями и итоговые (вычисленные) значения Mt, м	Описание закрепления точки
	содержатся в Едином государственном реестре недвижимости		определены в результате выполнения комплексных кадастровых работ				
	X	Y	X	Y			
1	2	3	4	5	6	7	8
20	715241.45	3169997.18	715236.18	3169992.91	Метод спутниковых геодезических измерений (определений)	0.1	-
13	715251.12	3169985.09	-	-	-	0	-
2. Сведения о частях границ уточняемого земельного участка с кадастровым номером 43:05:310201:1281 :							
Обозначение части границ		Горизонтальное проложение (S), м		Описание прохождения части границ	Сведения о согласовании местоположения границ (согласовано/спорное)		
от т.	до т.						
1	2	3		4	5		
17	18	40.36		-	-		
18	нЗУ	34.91		-	-		
нЗУ	19	4.35		-	-		
19	20	42.52		-	-		
20	17	39.95		-	-		
3. Сведения о характеристиках уточняемого земельного участка с кадастровым номером 43:05:310201:1281 :							
№ п/п	Наименование характеристики				Значение характеристики		
1	2				3		
1.	Адрес земельного участка				-		
1.1.	Сведения о местоположении земельного участка (при отсутствии адреса) в структурированном в соответствии с федеральной информационной адресной системой виде				-		
1.2.	Дополнительные сведения о местоположении земельного участка				-		
2.	Площадь земельного участка ± величина погрешности определения (вычисления) площади (P ± ΔP), м2				1640 +/- 14		
3.	Формула, примененная для расчета предельной допустимой погрешности определения площади земельного участка, с подставленными значениями и итоговые (вычисленные) значения (ΔP), м2				$\Delta P = 3.5 * Mt * \sqrt{P} = 3.5 * 0,1 * \sqrt{1640} = 14$		
4.	Площадь земельного участка согласно сведениям Единого государственного реестра недвижимости (Pкад), м2				1582		
5.	Оценка расхождения P и Pкад (P - Pкад), м2				58		
6.	Предельные минимальный и максимальный размеры земельного участка (Pмин и Pмакс), м2				-		

3. Сведения о характеристиках уточняемого земельного участка с кадастровым номером 43:05:310201:1281 :

№ п/п	Наименование характеристики	Значение характеристики
1	2	3
7.	Кадастровый номер или иной государственный учетный номер (инвентарный) объекта недвижимости, расположенного на земельном участке	43:05:310201:1525
8.	Вид (виды) разрешенного использования	индивидуальное жилищное строительство
8.1.	Дополнительные сведения об использовании земельного участка	-
9.	Сведения о земельных участках (землях общего пользования, территории общего пользования), посредством которых обеспечивается доступ	Земли общего пользования
10.	Иные сведения	-

4. Пояснения к сведениям об уточняемом земельном участке с кадастровым номером 43:05:310201:1281 :

1.	-
----	---

Сведения об уточняемых земельных участках, необходимые для исправления реестровых ошибок в сведениях о местоположении их границ

1. Сведения о характерных точках границ уточняемого земельного участка с кадастровым номером 43:05:310201:302 :

Система координат МСК-43, зона 3 (05)

Зона №3

Обозначение характерных точек границ	Координаты, м				Метод определения координат	Формулы, примененные для расчета средней квадратической погрешности определения границ (Mt), с подставленными в такие формулы значениями и итоговые (вычисленные) значения Mt, м	Описание закрепления точки
	содержатся в Едином государственном реестре недвижимости		определены в результате выполнения комплексных кадастровых работ				
	X	Y	X	Y			
1	2	3	4	5	6	7	8
21	715281.24	3170064.76	715289.23	3170060.71	Метод спутниковых геодезических измерений (определений)	0.1	-
н4У	-	-	715277.33	3170073.51	Метод спутниковых геодезических измерений (определений)	0.1	-
22	715256.19	3170092.15	715260.27	3170087.69	Метод спутниковых геодезических измерений (определений)	0.1	-
23	715227.23	3170062.41	715232.93	3170060.51	Метод спутниковых геодезических измерений (определений)	0.1	-
24	715248.36	3170037.37	715259.23	3170033.91	Метод спутниковых геодезических измерений (определений)	0.1	-

1. Сведения о характерных точках границ уточняемого земельного участка с кадастровым номером 43:05:310201:302 :							
Система координат МСК-43, зона 3 (05)							Зона № 3
Обозначение характерных точек границ	Координаты, м				Метод определения координат	Формулы, примененные для расчета средней квадратической погрешности определения координат характерных точек границ (Mt), с подставленными в такие формулы значениями и итоговые (вычисленные) значения Mt, м	Описание закрепления точки
	содержатся в Едином государственном реестре недвижимости		определены в результате выполнения комплексных кадастровых работ				
	X	Y	X	Y			
1	2	3	4	5	6	7	8
21	715281.24	3170064.76	715289.23	3170060.71	Метод спутниковых геодезических измерений (определений)	0.1	-
2. Сведения о частях границ уточняемого земельного участка с кадастровым номером 43:05:310201:302 :							
Обозначение части границ		Горизонтальное проложение (S), м		Описание прохождения части границ	Сведения о согласовании местоположения границ (согласовано/спорное)		
от т.	до т.						
1	2	3		4	5		
21	н4У	17.48		-	-		
н4У	22	22.18		-	-		
22	23	38.55		-	-		
23	24	37.41		-	-		
24	21	40.23		-	-		
3. Сведения о характеристиках уточняемого земельного участка с кадастровым номером 43:05:310201:302 :							
№ п/п	Наименование характеристики				Значение характеристики		
1	2				3		
1.	Адрес земельного участка				-		
1.1.	Сведения о местоположении земельного участка (при отсутствии адреса) в структурированном в соответствии с федеральной информационной адресной системой виде				-		
1.2.	Дополнительные сведения о местоположении земельного участка				-		
2.	Площадь земельного участка ± величина погрешности определения (вычисления) площади (P ± ΔP), м2				1539 +/- 14		
3.	Формула, примененная для расчета предельной допустимой погрешности определения площади земельного участка, с подставленными значениями и итоговые (вычисленные) значения (ΔP), м2				$\Delta P = 3.5 * Mt * \sqrt{P} = 3.5 * 0,1 * \sqrt{1539} = 14$		
4.	Площадь земельного участка согласно сведениям Единого государственного реестра недвижимости (Pкад), м2				1529		
5.	Оценка расхождения P и Pкад (P - Pкад), м2				10		
6.	Предельные минимальный и максимальный размеры земельного участка (Pмин и Pмакс), м2				-		

3. Сведения о характеристиках уточняемого земельного участка с кадастровым номером 43:05:310201:302 :

№ п/п	Наименование характеристики	Значение характеристики
1	2	3
7.	Кадастровый номер или иной государственный учетный номер (инвентарный) объекта недвижимости, расположенного на земельном участке	43:05:310201:1524
8.	Вид (виды) разрешенного использования	индивидуальное жилищное строительство
8.1.	Дополнительные сведения об использовании земельного участка	-
9.	Сведения о земельных участках (землях общего пользования, территории общего пользования), посредством которых обеспечивается доступ	Земли общего пользования
10.	Иные сведения	-

4. Пояснения к сведениям об уточняемом земельном участке с кадастровым номером 43:05:310201:302 :

1.	-
----	---

Сведения об уточняемых земельных участках, необходимые для исправления реестровых ошибок в сведениях о местоположении их границ

1. Сведения о характерных точках границ уточняемого земельного участка с кадастровым номером 43:05:310201:306 :

Система координат МСК-43, зона 3 (05)

Зона №3

Обозначение характерных точек границ	Координаты, м				Метод определения координат	Формулы, примененные для расчета средней квадратической погрешности определения координат характерных точек границ (Mt), с подставленными в такие формулы значениями и итоговые (вычисленные) значения Mt, м	Описание закрепления точки
	содержатся в Едином государственном реестре недвижимости		определены в результате выполнения комплексных кадастровых работ				
	X	Y	X	Y			
1	2	3	4	5	6	7	8
25	715230.68	3170117.78	715234.98	3170112.61	Метод спутниковых геодезических измерений (определений)	0.1	-
н5У	-	-	715227.22	3170121.63	Метод спутниковых геодезических измерений (определений)	0.1	-
н6У	-	-	715228.93	3170123.11	Метод спутниковых геодезических измерений (определений)	0.1	-
н7У	-	-	715225.83	3170126.26	Метод спутниковых геодезических измерений (определений)	0.1	-
н8У	-	-	715219.16	3170132.60	Метод спутниковых геодезических измерений (определений)	0.1	-

1. Сведения о характерных точках границ уточняемого земельного участка с кадастровым номером 43:05:310201:306 :

Система координат МСК-43, зона 3 (05)

Зона № 3

Обозначение характерных точек границ	Координаты, м				Метод определения координат	Формулы, примененные для расчета средней квадратической погрешности определения координат характерных точек границ (Mt), с подставленными в такие формулы значениями и итоговые (вычисленные) значения Mt, м	Описание закрепления точки
	содержатся в Едином государственном реестре недвижимости		определены в результате выполнения комплексных кадастровых работ				
	X	Y	X	Y			
1	2	3	4	5	6	7	8
н9У	-	-	715220.78	3170134.56	Метод спутниковых геодезических измерений (определений)	0.1	-
н10У	-	-	715216.98	3170137.91	Метод спутниковых геодезических измерений (определений)	0.1	-
н11У	-	-	715213.23	3170134.21	Метод спутниковых геодезических измерений (определений)	0.1	-
26	715210.33	3170141.26	715209.33	3170137.67	Метод спутниковых геодезических измерений (определений)	0.1	-
н12У	-	-	715194.28	3170123.96	Метод спутниковых геодезических измерений (определений)	0.1	-

1. Сведения о характерных точках границ уточняемого земельного участка с кадастровым номером 43:05:310201:306 :

Система координат МСК-43, зона 3 (05)

Зона № 3

Обозначение характерных точек границ	Координаты, м				Метод определения координат	Формулы, примененные для расчета средней квадратической погрешности определения координат характерных точек границ (Mt), с подставленными в такие формулы значениями и итоговые (вычисленные) значения Mt, м	Описание закрепления точки
	содержатся в Едином государственном реестре недвижимости		определены в результате выполнения комплексных кадастровых работ				
	X	Y	X	Y			
1	2	3	4	5	6	7	8
н13У	-	-	715195.13	3170122.86	Метод спутниковых геодезических измерений (определений)	0.1	-
н14У	-	-	715193.08	3170121.11	Метод спутниковых геодезических измерений (определений)	0.1	-
н15У	-	-	715194.93	3170119.76	Метод спутниковых геодезических измерений (определений)	0.1	-
27	715179.81	3170115.43	715181.30	3170107.68	Метод спутниковых геодезических измерений (определений)	0.1	-
28	715199.38	3170089.60	715203.16	3170084.21	Метод спутниковых геодезических измерений (определений)	0.1	-

1. Сведения о характерных точках границ уточняемого земельного участка с кадастровым номером 43:05:310201:306 :							
Система координат МСК-43, зона 3 (05)						Зона № 3	
Обозначение характерных точек границ	Координаты, м				Метод определения координат	Формулы, примененные для расчета средней квадратической погрешности определения координат характерных точек границ (Mt), с подставленными в такие формулы значениями и итоговые (вычисленные) значения Mt, м	Описание закрепления точки
	содержатся в Едином государственном реестре недвижимости		определены в результате выполнения комплексных кадастровых работ				
	X	Y	X	Y			
1	2	3	4	5	6	7	8
25	715230.68	3170117.78	715234.98	3170112.61	Метод спутниковых геодезических измерений (определений)	0.1	-
2. Сведения о частях границ уточняемого земельного участка с кадастровым номером 43:05:310201:306 :							
Обозначение части границ		Горизонтальное проложение (S), м	Описание прохождения части границ	Сведения о согласовании местоположения границ (согласовано/спорное)			
от т.	до т.						
1	2	3	4	5			
25	н5У	11.90	-	-			
н5У	н6У	2.26	-	-			
н6У	н7У	4.42	-	-			
н7У	н8У	9.20	-	-			
н8У	н9У	2.54	-	-			
н9У	н10У	5.07	-	-			
н10У	н11У	5.27	-	-			
н11У	26	5.21	-	-			
26	н12У	20.36	-	-			
н12У	н13У	1.39	-	-			
н13У	н14У	2.70	-	-			
н14У	н15У	2.29	-	-			
н15У	27	18.21	-	-			
27	28	32.07	-	-			
28	25	42.65	-	-			
3. Сведения о характеристиках уточняемого земельного участка с кадастровым номером 43:05:310201:306 :							
№ п/п	Наименование характеристики			Значение характеристики			
1	2			3			
1.	Адрес земельного участка			-			
1.1.	Сведения о местоположении земельного участка (при отсутствии адреса) в структурированном в соответствии с федеральной информационной адресной системой виде			-			
1.2.	Дополнительные сведения о местоположении земельного участка			-			

3. Сведения о характеристиках уточняемого земельного участка с кадастровым номером 43:05:310201:306 :		
№ п/п	Наименование характеристики	Значение характеристики
1	2	3
2.	Площадь земельного участка ± величина погрешности определения (вычисления) площади ($P \pm \Delta P$), м ²	1503 +/- 14
3.	Формула, примененная для расчета предельной допустимой погрешности определения площади земельного участка, с подставленными значениями и итоговые (вычисленные) значения (ΔP), м ²	$\Delta P = 3.5 * M_t * \sqrt{P} = 3.5 * 0,1 * \sqrt{1503} = 14$
4.	Площадь земельного участка согласно сведениям Единого государственного реестра недвижимости ($P_{\text{кад}}$), м ²	1377
5.	Оценка расхождения P и $P_{\text{кад}}$ ($P - P_{\text{кад}}$), м ²	126
6.	Предельные минимальный и максимальный размеры земельного участка ($P_{\text{мин}}$ и $P_{\text{макс}}$), м ²	- -
7.	Кадастровый номер или иной государственный учетный номер (инвентарный) объекта недвижимости, расположенного на земельном участке	43:05:310201:1533
8.	Вид (виды) разрешенного использования	индивидуальное жилищное строительство
8.1.	Дополнительные сведения об использовании земельного участка	-
9.	Сведения о земельных участках (землях общего пользования, территории общего пользования), посредством которых обеспечивается доступ	Земли общего пользования
10.	Иные сведения	-
4. Пояснения к сведениям об уточняемом земельном участке с кадастровым номером 43:05:310201:306 :		
1.	-	

Сведения об уточняемых земельных участках, необходимые для исправления реестровых ошибок в сведениях о местоположении их границ

1. Сведения о характерных точках границ уточняемого земельного участка с кадастровым номером 43:05:310201:307 :

Система координат МСК-43, зона 3 (05)

Зона №3

Обозначение характерных точек границ	Координаты, м				Метод определения координат	Формулы, примененные для расчета средней квадратической погрешности определения координат характерных точек границ (Mt), с подставленными в такие формулы значениями и итоговые (вычисленные) значения Mt, м	Описание закрепления точки
	содержатся в Едином государственном реестре недвижимости		определены в результате выполнения комплексных кадастровых работ				
	X	Y	X	Y			
1	2	3	4	5	6	7	8
26	715210.33	3170141.26	715209.33	3170137.67	Метод спутниковых геодезических измерений (определений)	0.1	-
н16У	-	-	715201.32	3170146.58	Метод спутниковых геодезических измерений (определений)	0.1	-
н17У	-	-	715203.05	3170148.54	Метод спутниковых геодезических измерений (определений)	0.1	-
н18У	-	-	715200.13	3170151.46	Метод спутниковых геодезических измерений (определений)	0.1	-
н19У	-	-	715200.95	3170152.31	Метод спутниковых геодезических измерений (определений)	0.1	-

1. Сведения о характерных точках границ уточняемого земельного участка с кадастровым номером 43:05:310201:307 :

Система координат МСК-43, зона 3 (05)

Зона № 3

Обозначение характерных точек границ	Координаты, м				Метод определения координат	Формулы, примененные для расчета средней квадратической погрешности определения координат характерных точек границ (Mt), с подставленными в такие формулы значениями и итоговые (вычисленные) значения Mt, м	Описание закрепления точки
	содержатся в Едином государственном реестре недвижимости		определены в результате выполнения комплексных кадастровых работ				
	X	Y	X	Y			
1	2	3	4	5	6	7	8
н20У	-	-	715197.73	3170155.19	Метод спутниковых геодезических измерений (определений)	0.1	-
н21У	-	-	715195.73	3170152.97	Метод спутниковых геодезических измерений (определений)	0.1	-
29	715186.07	3170165.53	715189.30	3170159.97	Метод спутниковых геодезических измерений (определений)	0.1	-
30	715174.33	3170156.13	-	-	-	0	-
31	715162.59	3170147.52	-	-	-	0	-
32	715153.98	3170141.26	715157.48	3170133.19	Метод спутниковых геодезических измерений (определений)	0.1	-
27	715179.81	3170115.43	715181.30	3170107.68	Метод спутниковых геодезических измерений (определений)	0.1	-

1. Сведения о характерных точках границ уточняемого земельного участка с кадастровым номером 43:05:310201:307 :

Система координат МСК-43, зона 3 (05)

Зона № 3

Обозначение характерных точек границ	Координаты, м				Метод определения координат	Формулы, примененные для расчета средней квадратической погрешности определения координат характерных точек границ (Mt), с подставленными в такие формулы значениями и итоговые (вычисленные) значения Mt, м	Описание закрепления точки
	содержатся в Едином государственном реестре недвижимости		определены в результате выполнения комплексных кадастровых работ				
	X	Y	X	Y			
1	2	3	4	5	6	7	8
н15У	-	-	715194.93	3170119.76	Метод спутниковых геодезических измерений (определений)	0.1	-
н14У	-	-	715193.08	3170121.11	Метод спутниковых геодезических измерений (определений)	0.1	-
н13У	-	-	715195.13	3170122.86	Метод спутниковых геодезических измерений (определений)	0.1	-
н12У	-	-	715194.28	3170123.96	Метод спутниковых геодезических измерений (определений)	0.1	-
26	715210.33	3170141.26	715209.33	3170137.67	Метод спутниковых геодезических измерений (определений)	0.1	-

2. Сведения о частях границ уточняемого земельного участка с кадастровым номером 43:05:310201:307 :				
Обозначение части границ		Горизонтальное проложение (S), м	Описание прохождения части границ	Сведения о согласовании местоположения границ (согласовано/спорное)
от т.	до т.			
1	2	3	4	5
26	н16У	11.98	-	-
н16У	н17У	2.61	-	-
н17У	н18У	4.13	-	-
н18У	н19У	1.18	-	-
н19У	н20У	4.32	-	-
н20У	н21У	2.99	-	-
н21У	29	9.50	-	-
29	32	41.59	-	-
32	27	34.90	-	-
27	н15У	18.21	-	-
н15У	н14У	2.29	-	-
н14У	н13У	2.70	-	-
н13У	н12У	1.39	-	-
н12У	26	20.36	-	-
3. Сведения о характеристиках уточняемого земельного участка с кадастровым номером 43:05:310201:307 :				
№ п/п	Наименование характеристики		Значение характеристики	
1	2		3	
1.	Адрес земельного участка		-	
1.1.	Сведения о местоположении земельного участка (при отсутствии адреса) в структурированном в соответствии с федеральной информационной адресной системой виде		-	
1.2.	Дополнительные сведения о местоположении земельного участка		-	
2.	Площадь земельного участка ± величина погрешности определения (вычисления) площади (P ± ΔP), м2		1360 +/- 13	
3.	Формула, примененная для расчета предельной допустимой погрешности определения площади земельного участка, с подставленными значениями и итоговые (вычисленные) значения (ΔP), м2		$\Delta P = 3.5 * M_t * \sqrt{P} = 3.5 * 0,1 * \sqrt{1360} = 13$	
4.	Площадь земельного участка согласно сведениям Единого государственного реестра недвижимости (P _{кад}), м2		1351	
5.	Оценка расхождения P и P _{кад} (P - P _{кад}), м2		9	
6.	Предельные минимальный и максимальный размеры земельного участка (P _{мин} и P _{макс}), м2		-	
7.	Кадастровый номер или иной государственный учетный номер (инвентарный) объекта недвижимости, расположенного на земельном участке		43:05:310201:1495	
8.	Вид (виды) разрешенного использования		индивидуальное жилищное строительство	
8.1.	Дополнительные сведения об использовании земельного участка		-	
9.	Сведения о земельных участках (землях общего пользования, территории общего пользования), посредством которых обеспечивается доступ		Земли общего пользования	
10.	Иные сведения		-	

4. Пояснения к сведениям об уточняемом земельном участке с кадастровым номером 43:05:310201:307 :

1.	-
----	---

Сведения об уточняемых земельных участках, необходимые для исправления реестровых ошибок в сведениях о местоположении их границ

1. Сведения о характерных точках границ уточняемого земельного участка с кадастровым номером 43:05:310201:596 :

Система координат МСК-43, зона 3 (05)

Зона №3

Обозначение характерных точек границ	Координаты, м				Метод определения координат	Формулы, примененные для расчета средней квадратической погрешности определения координат характерных точек границ (Mt), с подставленными в такие формулы значениями и итоговые (вычисленные) значения Mt, м	Описание закрепления точки
	содержатся в Едином государственном реестре недвижимости		определены в результате выполнения комплексных кадастровых работ				
	X	Y	X	Y			
1	2	3	4	5	6	7	8
33	715336.61	3170168.95	715335.07	3170157.17	Метод спутниковых геодезических измерений (определений)	0.1	Закрепление отсутствует
34	715315.04	3170193.53	715312.73	3170182.64	Метод спутниковых геодезических измерений (определений)	0.1	Закрепление отсутствует
35	715283.47	3170165.83	715281.93	3170154.05	Метод спутниковых геодезических измерений (определений)	0.1	Закрепление отсутствует
36	715306.97	3170142.68	715304.20	3170128.38	Метод спутниковых геодезических измерений (определений)	0.1	Закрепление отсутствует
33	715336.61	3170168.95	715335.07	3170157.17	Метод спутниковых геодезических измерений (определений)	0.1	Закрепление отсутствует

2. Сведения о частях границ уточняемого земельного участка с кадастровым номером 43:05:310201:596 :				
Обозначение части границ		Горизонтальное проложение (S), м	Описание прохождения части границ	Сведения о согласовании местоположения границ (согласовано/спорное)
от т.	до т.			
1	2	3	4	5
33	34	33.88	-	-
34	35	42.02	-	-
35	36	33.98	-	-
36	33	42.21	-	-
3. Сведения о характеристиках уточняемого земельного участка с кадастровым номером 43:05:310201:596 :				
№ п/п	Наименование характеристики		Значение характеристики	
1	2		3	
1.	Адрес земельного участка		-	
1.1.	Сведения о местоположении земельного участка (при отсутствии адреса) в структурированном в соответствии с федеральной информационной адресной системой виде		-	
1.2.	Дополнительные сведения о местоположении земельного участка		-	
2.	Площадь земельного участка ± величина погрешности определения (вычисления) площади (P ± ΔP), м2		1428 +/- 13	
3.	Формула, примененная для расчета предельной допустимой погрешности определения площади земельного участка, с подставленными значениями и итоговые (вычисленные) значения (ΔP), м2		$\Delta P = 3.5 * M_t * \sqrt{P} = 3.5 * 0,1 * \sqrt{1428} = 13$	
4.	Площадь земельного участка согласно сведениям Единого государственного реестра недвижимости (Ркад), м2		1339	
5.	Оценка расхождения P и Ркад (P - Ркад), м2		89	
6.	Предельные минимальный и максимальный размеры земельного участка (Рмин и Рмакс), м2		- -	
7.	Кадастровый номер или иной государственный учетный номер (инвентарный) объекта недвижимости, расположенного на земельном участке		43:05:310201:1506	
8.	Вид (виды) разрешенного использования		для индивидуального жилищного строительства	
8.1.	Дополнительные сведения об использовании земельного участка		-	
9.	Сведения о земельных участках (землях общего пользования, территории общего пользования), посредством которых обеспечивается доступ		Земли общего пользования	
10.	Иные сведения		-	
4. Пояснения к сведениям об уточняемом земельном участке с кадастровым номером 43:05:310201:596 :				
1.	-			

Сведения об уточняемых земельных участках, необходимые для исправления реестровых ошибок в сведениях о местоположении их границ

1. Сведения о характерных точках границ уточняемого земельного участка с кадастровым номером 43:05:310201:987 :

Система координат МСК-43, зона 3 (05)

Зона №3

Обозначение характерных точек границ	Координаты, м				Метод определения координат	Формулы, примененные для расчета средней квадратической погрешности определения границ (Mt), с подставленными в такие формулы значениями и итоговые (вычисленные) значения Mt, м	Описание закрепления точки
	содержатся в Едином государственном реестре недвижимости		определены в результате выполнения комплексных кадастровых работ				
	X	Y	X	Y			
1	2	3	4	5	6	7	8
37	715233.26	3170161.34	715226.43	3170152.24	Метод спутниковых геодезических измерений (определений)	0.1	-
38	715262.22	3170188.74	715254.80	3170181.09	Метод спутниковых геодезических измерений (определений)	0.1	-
39	715240.30	3170210.65	715232.88	3170203.00	Метод спутниковых геодезических измерений (определений)	0.1	-
н22У	-	-	715229.08	3170198.54	Метод спутниковых геодезических измерений (определений)	0.1	-
н23У	-	-	715220.53	3170190.84	Метод спутниковых геодезических измерений (определений)	0.1	-

1. Сведения о характерных точках границ уточняемого земельного участка с кадастровым номером 43:05:310201:987 :

Система координат МСК-43, зона 3 (05)

Зона № 3

Обозначение характерных точек границ	Координаты, м				Метод определения координат	Формулы, примененные для расчета средней квадратической погрешности определения координат характерных точек границ (Mt), с подставленными в такие формулы значениями и итоговые (вычисленные) значения Mt, м	Описание закрепления точки
	содержатся в Едином государственном реестре недвижимости		определены в результате выполнения комплексных кадастровых работ				
	X	Y	X	Y			
1	2	3	4	5	6	7	8
н24У	-	-	715213.98	3170191.24	Метод спутниковых геодезических измерений (определений)	0.1	-
н25У	-	-	715205.93	3170183.14	Метод спутниковых геодезических измерений (определений)	0.1	-
н26У	-	-	715203.63	3170181.24	Метод спутниковых геодезических измерений (определений)	0.1	-
н27У	-	-	715205.99	3170178.13	Метод спутниковых геодезических измерений (определений)	0.1	-
40	715207.43	3170189.52	715200.93	3170173.44	Метод спутниковых геодезических измерений (определений)	0.1	-

1. Сведения о характерных точках границ уточняемого земельного участка с кадастровым номером 43:05:310201:987 :							
Система координат МСК-43, зона 3 (05)						Зона № 3	
Обозначение характерных точек границ	Координаты, м				Метод определения координат	Формулы, примененные для расчета средней квадратической погрешности определения координат характерных точек границ (Mt), с подставленными в такие формулы значениями и итоговые (вычисленные) значения Mt, м	Описание закрепления точки
	содержатся в Едином государственном реестре недвижимости		определены в результате выполнения комплексных кадастровых работ				
	X	Y	X	Y			
1	2	3	4	5	6	7	8
37	715233.26	3170161.34	715226.43	3170152.24	Метод спутниковых геодезических измерений (определений)	0.1	-
2. Сведения о частях границ уточняемого земельного участка с кадастровым номером 43:05:310201:987 :							
Обозначение части границ		Горизонтальное проложение (S), м		Описание прохождения части границ	Сведения о согласовании местоположения границ (согласовано/спорное)		
от т.	до т.						
1	2	3		4	5		
37	38	40.46		-	-		
38	39	30.99		-	-		
39	н22У	5.86		-	-		
н22У	н23У	11.51		-	-		
н23У	н24У	6.56		-	-		
н24У	н25У	11.42		-	-		
н25У	н26У	2.98		-	-		
н26У	н27У	3.90		-	-		
н27У	40	6.90		-	-		
40	37	33.16		-	-		
3. Сведения о характеристиках уточняемого земельного участка с кадастровым номером 43:05:310201:987 :							
№ п/п	Наименование характеристики				Значение характеристики		
1	2				3		
1.	Адрес земельного участка				-		
1.1.	Сведения о местоположении земельного участка (при отсутствии адреса) в структурированном в соответствии с федеральной информационной адресной системой виде				-		
1.2.	Дополнительные сведения о местоположении земельного участка				-		
2.	Площадь земельного участка ± величина погрешности определения (вычисления) площади (P ± ΔP), м ²				1399 +/- 13		
3.	Формула, примененная для расчета предельной допустимой погрешности определения площади земельного участка, с подставленными значениями и итоговые (вычисленные) значения (ΔP), м ²				ΔP=3.5*Mt*√P=3.5*0,1*√1399=13		

3. Сведения о характеристиках уточняемого земельного участка с кадастровым номером 43:05:310201:987 :		
№ п/п	Наименование характеристики	Значение характеристики
1	2	3
4.	Площадь земельного участка согласно сведениям Единого государственного реестра недвижимости (Ркад), м2	1318
5.	Оценка расхождения Р и Ркад (Р - Ркад), м2	81
6.	Предельные минимальный и максимальный размеры земельного участка (Рмин и Рмакс), м2	- -
7.	Кадастровый номер или иной государственный учетный номер (инвентарный) объекта недвижимости, расположенного на земельном участке	43:05:310201:1532
8.	Вид (виды) разрешенного использования	индивидуальное жилищное строительство
8.1.	Дополнительные сведения об использовании земельного участка	-
9.	Сведения о земельных участках (землях общего пользования, территории общего пользования), посредством которых обеспечивается доступ	Земли общего пользования
10.	Иные сведения	-
4. Пояснения к сведениям об уточняемом земельном участке с кадастровым номером 43:05:310201:987 :		
1.	-	

Сведения об уточняемых земельных участках, необходимые для исправления реестровых ошибок в сведениях о местоположении их границ

1. Сведения о характерных точках границ уточняемого земельного участка с кадастровым номером 43:05:310201:989 :

Система координат МСК-43, зона 3 (05)

Зона №3

Обозначение характерных точек границ	Координаты, м				Метод определения координат	Формулы, примененные для расчета средней квадратической погрешности определения границ (Mt), с подставленными в такие формулы значениями и итоговые (вычисленные) значения Mt, м	Описание закрепления точки
	содержатся в Едином государственном реестре недвижимости		определены в результате выполнения комплексных кадастровых работ				
	X	Y	X	Y			
1	2	3	4	5	6	7	8
41	715273.18	3170116.73	715273.08	3170099.09	Метод спутниковых геодезических измерений (определений)	0.1	-
36	715306.97	3170142.68	715304.20	3170128.38	Метод спутниковых геодезических измерений (определений)	0.1	-
35	715283.47	3170165.83	715281.93	3170154.05	Метод спутниковых геодезических измерений (определений)	0.1	-
42	715252.04	3170140.21	715249.99	3170122.85	Метод спутниковых геодезических измерений (определений)	0.1	-
41	715273.18	3170116.73	715273.08	3170099.09	Метод спутниковых геодезических измерений (определений)	0.1	-

2. Сведения о частях границ уточняемого земельного участка с кадастровым номером 43:05:310201:989 :				
Обозначение части границ		Горизонтальное проложение (S), м	Описание прохождения части границ	Сведения о согласовании местоположения границ (согласовано/спорное)
от т.	до т.			
1	2	3	4	5
41	36	42.74	-	-
36	35	33.98	-	-
35	42	44.65	-	-
42	41	33.13	-	-
3. Сведения о характеристиках уточняемого земельного участка с кадастровым номером 43:05:310201:989 :				
№ п/п	Наименование характеристики		Значение характеристики	
1	2		3	
1.	Адрес земельного участка		-	
1.1.	Сведения о местоположении земельного участка (при отсутствии адреса) в структурированном в соответствии с федеральной информационной адресной системой виде		-	
1.2.	Дополнительные сведения о местоположении земельного участка		-	
2.	Площадь земельного участка ± величина погрешности определения (вычисления) площади (P ± ΔP), м2		1465 +/- 13	
3.	Формула, примененная для расчета предельной допустимой погрешности определения площади земельного участка, с подставленными значениями и итоговые (вычисленные) значения (ΔP), м2		$\Delta P = 3.5 * M_t * \sqrt{P} = 3.5 * 0,1 * \sqrt{1465} = 13$	
4.	Площадь земельного участка согласно сведениям Единого государственного реестра недвижимости (Ркад), м2		1339	
5.	Оценка расхождения P и Ркад (P - Ркад), м2		126	
6.	Предельные минимальный и максимальный размеры земельного участка (Рмин и Рмакс), м2		- -	
7.	Кадастровый номер или иной государственный учетный номер (инвентарный) объекта недвижимости, расположенного на земельном участке		43:05:310201:1535	
8.	Вид (виды) разрешенного использования		индивидуальное жилищное строительство	
8.1.	Дополнительные сведения об использовании земельного участка		-	
9.	Сведения о земельных участках (землях общего пользования, территории общего пользования), посредством которых обеспечивается доступ		Земли общего пользования	
10.	Иные сведения		-	
4. Пояснения к сведениям об уточняемом земельном участке с кадастровым номером 43:05:310201:989 :				
1.	-			

Сведения об уточняемых земельных участках, необходимые для исправления реестровых ошибок в сведениях о местоположении их границ

1. Сведения о характерных точках границ уточняемого земельного участка с кадастровым номером 43:05:310201:991 :

Система координат МСК-43, зона 3 (05)

Зона №3

Обозначение характерных точек границ	Координаты, м				Метод определения координат	Формулы, примененные для расчета средней квадратической погрешности определения границ (Mt), с подставленными в такие формулы значениями и итоговые (вычисленные) значения Mt, м	Описание закрепления точки
	содержатся в Едином государственном реестре недвижимости		определены в результате выполнения комплексных кадастровых работ				
	X	Y	X	Y			
1	2	3	4	5	6	7	8
43	715365.51	3170136.30	715362.58	3170127.58	Метод спутниковых геодезических измерений (определений)	0.1	-
33	715336.61	3170168.95	715335.07	3170157.17	Метод спутниковых геодезических измерений (определений)	0.1	Закрепление отсутствует
36	715306.97	3170142.68	715304.20	3170128.38	Метод спутниковых геодезических измерений (определений)	0.1	Закрепление отсутствует
н28У	-	-	715330.68	3170103.63	Метод спутниковых геодезических измерений (определений)	0.1	Закрепление отсутствует
44	715338.08	3170109.66	715333.88	3170100.64	Метод спутниковых геодезических измерений (определений)	0.1	-

1. Сведения о характерных точках границ уточняемого земельного участка с кадастровым номером 43:05:310201:991 :							
Система координат МСК-43, зона 3 (05)						Зона № 3	
Обозначение характерных точек границ	Координаты, м				Метод определения координат	Формулы, примененные для расчета средней квадратической погрешности определения координат характерных точек границ (Mt), с подставленными в такие формулы значениями и итоговые (вычисленные) значения Mt, м	Описание закрепления точки
	содержатся в Едином государственном реестре недвижимости		определены в результате выполнения комплексных кадастровых работ				
	X	Y	X	Y			
1	2	3	4	5	6	7	8
43	715365.51	3170136.30	715362.58	3170127.58	Метод спутниковых геодезических измерений (определений)	0.1	-
2. Сведения о частях границ уточняемого земельного участка с кадастровым номером 43:05:310201:991 :							
Обозначение части границ		Горизонтальное проложение (S), м		Описание прохождения части границ	Сведения о согласовании местоположения границ (согласовано/спорное)		
от т.	до т.						
1	2	3		4	5		
43	33	40.40		-	-		
33	36	42.21		-	-		
36	н28У	36.25		-	-		
н28У	44	4.38		-	-		
44	43	39.36		-	-		
3. Сведения о характеристиках уточняемого земельного участка с кадастровым номером 43:05:310201:991 :							
№ п/п	Наименование характеристики				Значение характеристики		
1	2				3		
1.	Адрес земельного участка				-		
1.1.	Сведения о местоположении земельного участка (при отсутствии адреса) в структурированном в соответствии с федеральной информационной адресной системой виде				-		
1.2.	Дополнительные сведения о местоположении земельного участка				-		
2.	Площадь земельного участка ± величина погрешности определения (вычисления) площади (P ± ΔP), м2				1651 +/- 14		
3.	Формула, примененная для расчета предельной допустимой погрешности определения площади земельного участка, с подставленными значениями и итоговые (вычисленные) значения (ΔP), м2				$\Delta P = 3.5 * Mt * \sqrt{P} = 3.5 * 0,1 * \sqrt{1651} = 14$		
4.	Площадь земельного участка согласно сведениям Единого государственного реестра недвижимости (Pкад), м2				1519		
5.	Оценка расхождения P и Pкад (P - Pкад), м2				132		
6.	Предельные минимальный и максимальный размеры земельного участка (Pмин и Pмакс), м2				-		

3. Сведения о характеристиках уточняемого земельного участка с кадастровым номером 43:05:310201:991 :

№ п/п	Наименование характеристики	Значение характеристики
1	2	3
7.	Кадастровый номер или иной государственный учетный номер (инвентарный) объекта недвижимости, расположенного на земельном участке	43:05:310201:1492
8.	Вид (виды) разрешенного использования	индивидуальное жилищное строительство
8.1.	Дополнительные сведения об использовании земельного участка	-
9.	Сведения о земельных участках (землях общего пользования, территории общего пользования), посредством которых обеспечивается доступ	Земли общего пользования
10.	Иные сведения	-

4. Пояснения к сведениям об уточняемом земельном участке с кадастровым номером 43:05:310201:991 :

1.	-
----	---

Сведения об уточняемых земельных участках, необходимые для исправления реестровых ошибок в сведениях о местоположении их границ

1. Сведения о характерных точках границ уточняемого земельного участка с кадастровым номером 43:05:310201:1028 :

Система координат МСК-43, зона 3 (05)

Зона №3

Обозначение характерных точек границ	Координаты, м				Метод определения координат	Формулы, примененные для расчета средней квадратической погрешности определения границ (Mt), с подставленными в такие формулы значениями и итоговые (вычисленные) значения Mt, м	Описание закрепления точки
	содержатся в Едином государственном реестре недвижимости		определены в результате выполнения комплексных кадастровых работ				
	X	Y	X	Y			
1	2	3	4	5	6	7	8
45	715225.96	3169845.29	715231.83	3169845.60	Метод спутниковых геодезических измерений (определений)	0.1	-
46	715204.44	3169870.09	715203.73	3169874.69	Метод спутниковых геодезических измерений (определений)	0.1	-
н29У	-	-	715196.90	3169868.17	Метод спутниковых геодезических измерений (определений)	0.1	-
н30У	-	-	715200.83	3169863.63	Метод спутниковых геодезических измерений (определений)	0.1	-
47	715172.50	3169844.87	715178.48	3169840.69	Метод спутниковых геодезических измерений (определений)	0.1	-

1. Сведения о характерных точках границ уточняемого земельного участка с кадастровым номером 43:05:310201:1028 :							
Система координат МСК-43, зона 3 (05)						Зона № 3	
Обозначение характерных точек границ	Координаты, м				Метод определения координат	Формулы, примененные для расчета средней квадратической погрешности определения координат характерных точек границ (Mt), с подставленными в такие формулы значениями и итоговые (вычисленные) значения Mt, м	Описание закрепления точки
	содержатся в Едином государственном реестре недвижимости		определены в результате выполнения комплексных кадастровых работ				
	X	Y	X	Y			
1	2	3	4	5	6	7	8
48	715194.65	3169813.98	715200.78	3169816.29	Метод спутниковых геодезических измерений (определений)	0.1	-
45	715225.96	3169845.29	715231.83	3169845.60	Метод спутниковых геодезических измерений (определений)	0.1	-
2. Сведения о частях границ уточняемого земельного участка с кадастровым номером 43:05:310201:1028 :							
Обозначение части границ		Горизонтальное проложение (S), м		Описание прохождения части границ	Сведения о согласовании местоположения границ (согласовано/спорное)		
от т.	до т.						
1	2	3		4	5		
45	46	40.45		-	-		
46	н29У	9.44		-	-		
н29У	н30У	6.00		-	-		
н30У	47	32.03		-	-		
47	48	33.06		-	-		
48	45	42.70		-	-		
3. Сведения о характеристиках уточняемого земельного участка с кадастровым номером 43:05:310201:1028 :							
№ п/п	Наименование характеристики				Значение характеристики		
1	2				3		
1.	Адрес земельного участка				-		
1.1.	Сведения о местоположении земельного участка (при отсутствии адреса) в структурированном в соответствии с федеральной информационной адресной системой виде				-		
1.2.	Дополнительные сведения о местоположении земельного участка				-		
2.	Площадь земельного участка ± величина погрешности определения (вычисления) площади (P ± ΔP), м ²				1489 +/- 14		

3. Сведения о характеристиках уточняемого земельного участка с кадастровым номером 43:05:310201:1028 :		
№ п/п	Наименование характеристики	Значение характеристики
1	2	3
3.	Формула, примененная для расчета предельной допустимой погрешности определения площади земельного участка, с подставленными значениями и итоговые (вычисленные) значения (ΔP), м ²	$\Delta P = 3.5 * M_t * \sqrt{P} = 3.5 * 0,1 * \sqrt{1489} = 14$
4.	Площадь земельного участка согласно сведениям Единого государственного реестра недвижимости (Ркад), м ²	1362
5.	Оценка расхождения Р и Ркад (Р - Ркад), м ²	127
6.	Предельные минимальный и максимальный размеры земельного участка (Рмин и Рмакс), м ²	- -
7.	Кадастровый номер или иной государственный учетный номер (инвентарный) объекта недвижимости, расположенного на земельном участке	43:05:310201:1542
8.	Вид (виды) разрешенного использования	индивидуальное жилищное строительство
8.1.	Дополнительные сведения об использовании земельного участка	-
9.	Сведения о земельных участках (землях общего пользования, территории общего пользования), посредством которых обеспечивается доступ	Земли общего пользования
10.	Иные сведения	-
4. Пояснения к сведениям об уточняемом земельном участке с кадастровым номером 43:05:310201:1028 :		
1.	-	

Сведения об уточняемых земельных участках, необходимые для исправления реестровых ошибок в сведениях о местоположении их границ

1. Сведения о характерных точках границ уточняемого земельного участка с кадастровым номером 43:05:310201:1026 :

Система координат МСК-43, зона 3 (05)

Зона №3

Обозначение характерных точек границ	Координаты, м				Метод определения координат	Формулы, примененные для расчета средней квадратической погрешности определения границ (Mt), с подставленными в такие формулы значениями и итоговые (вычисленные) значения Mt, м	Описание закрепления точки
	содержатся в Едином государственном реестре недвижимости		определены в результате выполнения комплексных кадастровых работ				
	X	Y	X	Y			
1	2	3	4	5	6	7	8
49	715214.22	3169792.85	715236.66	3169789.20	Метод спутниковых геодезических измерений (определений)	0.1	-
48	715194.65	3169813.98	715205.18	3169820.39	Метод спутниковых геодезических измерений (определений)	0.1	-
48	-	-	715200.78	3169816.29	Метод спутниковых геодезических измерений (определений)	0.1	-
50	715166.48	3169803.81	715186.93	3169799.79	Метод спутниковых геодезических измерений (определений)	0.1	-
51	715192.30	3169775.63	715218.63	3169767.49	Метод спутниковых геодезических измерений (определений)	0.1	-

1. Сведения о характерных точках границ уточняемого земельного участка с кадастровым номером 43:05:310201:1026 :							
Система координат МСК-43, зона 3 (05)						Зона № 3	
Обозначение характерных точек границ	Координаты, м				Метод определения координат	Формулы, примененные для расчета средней квадратической погрешности определения координат характерных точек границ (Mt), с подставленными в такие формулы значениями и итоговые (вычисленные) значения Mt, м	Описание закрепления точки
	содержатся в Едином государственном реестре недвижимости		определены в результате выполнения комплексных кадастровых работ				
	X	Y	X	Y			
1	2	3	4	5	6	7	8
49	715214.22	3169792.85	715236.66	3169789.20	Метод спутниковых геодезических измерений (определений)	0.1	-
2. Сведения о частях границ уточняемого земельного участка с кадастровым номером 43:05:310201:1026 :							
Обозначение части границ		Горизонтальное проложение (S), м		Описание прохождения части границ	Сведения о согласовании местоположения границ (согласовано/спорное)		
от т.	до т.						
1	2	3		4	5		
49	48	44.31		-	-		
48	48	6.01		-	-		
48	50	21.54		-	-		
50	51	45.26		-	-		
51	49	28.22		-	-		
3. Сведения о характеристиках уточняемого земельного участка с кадастровым номером 43:05:310201:1026 :							
№ п/п	Наименование характеристики				Значение характеристики		
1	2				3		
1.	Адрес земельного участка				-		
1.1.	Сведения о местоположении земельного участка (при отсутствии адреса) в структурированном в соответствии с федеральной информационной адресной системой виде				-		
1.2.	Дополнительные сведения о местоположении земельного участка				-		
2.	Площадь земельного участка ± величина погрешности определения (вычисления) площади (P ± ΔP), м2				1252 +/- 12		
3.	Формула, примененная для расчета предельной допустимой погрешности определения площади земельного участка, с подставленными значениями и итоговые (вычисленные) значения (ΔP), м2				$\Delta P = 3.5 * Mt * \sqrt{P} = 3.5 * 0,1 * \sqrt{1252} = 12$		
4.	Площадь земельного участка согласно сведениям Единого государственного реестра недвижимости (Pкад), м2				1235		
5.	Оценка расхождения P и Pкад (P - Pкад), м2				17		
6.	Предельные минимальный и максимальный размеры земельного участка (Pмин и Pмакс), м2				- -		

3. Сведения о характеристиках уточняемого земельного участка с кадастровым номером 43:05:310201:1026 :

№ п/п	Наименование характеристики	Значение характеристики
1	2	3
7.	Кадастровый номер или иной государственный учетный номер (инвентарный) объекта недвижимости, расположенного на земельном участке	-
8.	Вид (виды) разрешенного использования	индивидуальное жилищное строительство
8.1.	Дополнительные сведения об использовании земельного участка	-
9.	Сведения о земельных участках (землях общего пользования, территории общего пользования), посредством которых обеспечивается доступ	Земли общего пользования
10.	Иные сведения	-

4. Пояснения к сведениям об уточняемом земельном участке с кадастровым номером 43:05:310201:1026 :

1.	-
----	---

Сведения об уточняемых земельных участках, необходимые для исправления реестровых ошибок в сведениях о местоположении их границ

1. Сведения о характерных точках границ уточняемого земельного участка с кадастровым номером 43:05:310201:295 :

Система координат МСК-43, зона 3 (05)

Зона №3

Обозначение характерных точек границ	Координаты, м				Метод определения координат	Формулы, примененные для расчета средней квадратической погрешности определения границ (Mt), с подставленными в такие формулы значениями и итоговые (вычисленные) значения Mt, м	Описание закрепления точки
	содержатся в Едином государственном реестре недвижимости		определены в результате выполнения комплексных кадастровых работ				
	X	Y	X	Y			
1	2	3	4	5	6	7	8
52	715418.99	3170073.19	715422.78	3170066.89	Метод спутниковых геодезических измерений (определений)	0.1	-
н31У	-	-	715414.78	3170075.40	Метод спутниковых геодезических измерений (определений)	0.1	-
н32У	-	-	715415.82	3170076.56	Метод спутниковых геодезических измерений (определений)	0.1	-
53	715396.09	3170097.54	715400.13	3170090.99	Метод спутниковых геодезических измерений (определений)	0.1	-
54	715361.92	3170069.54	715366.83	3170059.29	Метод спутниковых геодезических измерений (определений)	0.1	-

1. Сведения о характерных точках границ уточняемого земельного участка с кадастровым номером 43:05:310201:295 :							
Система координат МСК-43, зона 3 (05)							Зона № 3
Обозначение характерных точек границ	Координаты, м				Метод определения координат	Формулы, примененные для расчета средней квадратической погрешности определения координат характерных точек границ (Mt), с подставленными в такие формулы значениями и итоговые (вычисленные) значения Mt, м	Описание закрепления точки
	содержатся в Едином государственном реестре недвижимости		определены в результате выполнения комплексных кадастровых работ				
	X	Y	X	Y			
1	2	3	4	5	6	7	8
55	715387.45	3170045.50	715390.18	3170036.19	Метод спутниковых геодезических измерений (определений)	0.1	-
н33У	-	-	715392.71	3170038.57	Метод спутниковых геодезических измерений (определений)	0.1	-
52	715418.99	3170073.19	715422.78	3170066.89	Метод спутниковых геодезических измерений (определений)	0.1	-
2. Сведения о частях границ уточняемого земельного участка с кадастровым номером 43:05:310201:295 :							
Обозначение части границ		Горизонтальное проложение (S), м	Описание прохождения части границ	Сведения о согласовании местоположения границ (согласовано/спорное)			
от т.	до т.						
1	2	3	4	5			
52	н31У	11.68	-	-			
н31У	н32У	1.56	-	-			
н32У	53	21.32	-	-			
53	54	45.98	-	-			
54	55	32.85	-	-			
55	н33У	3.47	-	-			
н33У	52	41.31	-	-			

3. Сведения о характеристиках уточняемого земельного участка с кадастровым номером 43:05:310201:295 :		
№ п/п	Наименование характеристики	Значение характеристики
1	2	3
1.	Адрес земельного участка	-
1.1.	Сведения о местоположении земельного участка (при отсутствии адреса) в структурированном в соответствии с федеральной информационной адресной системой виде	-
1.2.	Дополнительные сведения о местоположении земельного участка	-
2.	Площадь земельного участка ± величина погрешности определения (вычисления) площади ($P \pm \Delta P$), м ²	1512 +/- 14
3.	Формула, примененная для расчета предельной допустимой погрешности определения площади земельного участка, с подставленными значениями и итоговые (вычисленные) значения (ΔP), м ²	$\Delta P = 3.5 * M_t * \sqrt{P} = 3.5 * 0,1 * \sqrt{1512} = 14$
4.	Площадь земельного участка согласно сведениям Единого государственного реестра недвижимости ($P_{\text{кад}}$), м ²	1469
5.	Оценка расхождения P и $P_{\text{кад}}$ ($P - P_{\text{кад}}$), м ²	43
6.	Предельные минимальный и максимальный размеры земельного участка ($P_{\text{мин}}$ и $P_{\text{макс}}$), м ²	- -
7.	Кадастровый номер или иной государственный учетный номер (инвентарный) объекта недвижимости, расположенного на земельном участке	43:05:310201:1416
8.	Вид (виды) разрешенного использования	индивидуальное жилищное строительство
8.1.	Дополнительные сведения об использовании земельного участка	-
9.	Сведения о земельных участках (землях общего пользования, территории общего пользования), посредством которых обеспечивается доступ	Земли общего пользования
10.	Иные сведения	-
4. Пояснения к сведениям об уточняемом земельном участке с кадастровым номером 43:05:310201:295 :		
1.	-	

Сведения об уточняемых земельных участках, необходимые для исправления реестровых ошибок в сведениях о местоположении их границ

1. Сведения о характерных точках границ уточняемого земельного участка с кадастровым номером 43:05:310201:296 :

Система координат МСК-43, зона 3 (05)

Зона №3

Обозначение характерных точек границ	Координаты, м				Метод определения координат	Формулы, примененные для расчета средней квадратической погрешности определения границ (Mt), с подставленными в такие формулы значениями и итоговые (вычисленные) значения Mt, м	Описание закрепления точки
	содержатся в Едином государственном реестре недвижимости		определены в результате выполнения комплексных кадастровых работ				
	X	Y	X	Y			
1	2	3	4	5	6	7	8
56	715358.49	3170020.46	715360.33	3170004.84	Метод спутниковых геодезических измерений (определений)	0.1	-
57	715380.41	3169990.72	715381.13	3169983.54	Метод спутниковых геодезических измерений (определений)	0.1	-
58	715412.50	3170019.68	715413.68	3170018.20	Метод спутниковых геодезических измерений (определений)	0.1	-
н33У	-	-	715392.71	3170038.57	Метод спутниковых геодезических измерений (определений)	0.1	-
55	715387.45	3170045.50	715390.18	3170036.19	Метод спутниковых геодезических измерений (определений)	0.1	-

1. Сведения о характерных точках границ уточняемого земельного участка с кадастровым номером 43:05:310201:296 :							
Система координат МСК-43, зона 3 (05)						Зона № 3	
Обозначение характерных точек границ	Координаты, м				Метод определения координат	Формулы, примененные для расчета средней квадратической погрешности определения координат характерных точек границ (Mt), с подставленными в такие формулы значениями и итоговые (вычисленные) значения Mt, м	Описание закрепления точки
	содержатся в Едином государственном реестре недвижимости		определены в результате выполнения комплексных кадастровых работ				
	X	Y	X	Y			
1	2	3	4	5	6	7	8
56	715358.49	3170020.46	715360.33	3170004.84	Метод спутниковых геодезических измерений (определений)	0.1	-
2. Сведения о частях границ уточняемого земельного участка с кадастровым номером 43:05:310201:296 :							
Обозначение части границ		Горизонтальное проложение (S), м		Описание прохождения части границ	Сведения о согласовании местоположения границ (согласовано/спорное)		
от т.	до т.						
1	2	3		4	5		
56	57	29.77		-	-		
57	58	47.55		-	-		
58	н33У	29.23		-	-		
н33У	55	3.47		-	-		
55	56	43.29		-	-		
3. Сведения о характеристиках уточняемого земельного участка с кадастровым номером 43:05:310201:296 :							
№ п/п	Наименование характеристики				Значение характеристики		
1	2				3		
1.	Адрес земельного участка				-		
1.1.	Сведения о местоположении земельного участка (при отсутствии адреса) в структурированном в соответствии с федеральной информационной адресной системой виде				-		
1.2.	Дополнительные сведения о местоположении земельного участка				-		
2.	Площадь земельного участка ± величина погрешности определения (вычисления) площади (P ± ΔP), м2				1395 +/- 13		
3.	Формула, примененная для расчета предельной допустимой погрешности определения площади земельного участка, с подставленными значениями и итоговые (вычисленные) значения (ΔP), м2				$\Delta P = 3.5 * Mt * \sqrt{P} = 3.5 * 0,1 * \sqrt{1395} = 13$		
4.	Площадь земельного участка согласно сведениям Единого государственного реестра недвижимости (Pкад), м2				1378		
5.	Оценка расхождения P и Pкад (P - Pкад), м2				17		
6.	Предельные минимальный и максимальный размеры земельного участка (Pмин и Pмакс), м2				-		

3. Сведения о характеристиках уточняемого земельного участка с кадастровым номером 43:05:310201:296 :

№ п/п	Наименование характеристики	Значение характеристики
1	2	3
7.	Кадастровый номер или иной государственный учетный номер (инвентарный) объекта недвижимости, расположенного на земельном участке	43:05:310201:1538
8.	Вид (виды) разрешенного использования	индивидуальное жилищное строительство
8.1.	Дополнительные сведения об использовании земельного участка	-
9.	Сведения о земельных участках (землях общего пользования, территории общего пользования), посредством которых обеспечивается доступ	Земли общего пользования
10.	Иные сведения	-

4. Пояснения к сведениям об уточняемом земельном участке с кадастровым номером 43:05:310201:296 :

1.	-
----	---

Сведения об уточняемых земельных участках, необходимые для исправления реестровых ошибок в сведениях о местоположении их границ

1. Сведения о характерных точках границ уточняемого земельного участка с кадастровым номером 43:05:310201:597 :

Система координат МСК-43, зона 3 (05)

Зона №3

Обозначение характерных точек границ	Координаты, м				Метод определения координат	Формулы, примененные для расчета средней квадратической погрешности определения границ (Mt), с подставленными в такие формулы значениями и итоговые (вычисленные) значения Mt, м	Описание закрепления точки
	содержатся в Едином государственном реестре недвижимости		определены в результате выполнения комплексных кадастровых работ				
	X	Y	X	Y			
1	2	3	4	5	6	7	8
59	715398.41	3170099.51	715400.13	3170090.99	Метод спутниковых геодезических измерений (определений)	0.1	-
н34У	-	-	715382.13	3170111.19	Метод спутниковых геодезических измерений (определений)	0.1	-
н35У	-	-	715376.59	3170105.72	Метод спутниковых геодезических измерений (определений)	0.1	-
60	715376.91	3170122.34	715369.82	3170113.03	Метод спутниковых геодезических измерений (определений)	0.1	-
61	715345.15	3170092.86	715340.23	3170087.29	Метод спутниковых геодезических измерений (определений)	0.1	-

1. Сведения о характерных точках границ уточняемого земельного участка с кадастровым номером 43:05:310201:597 :							
Система координат МСК-43, зона 3 (05)							Зона № 3
Обозначение характерных точек границ	Координаты, м				Метод определения координат	Формулы, примененные для расчета средней квадратической погрешности определения координат характерных точек границ (Mt), с подставленными в такие формулы значениями и итоговые (вычисленные) значения Mt, м	Описание закрепления точки
	содержатся в Едином государственном реестре недвижимости		определены в результате выполнения комплексных кадастровых работ				
	X	Y	X	Y			
1	2	3	4	5	6	7	8
62	715366.32	3170072.90	715366.83	3170059.29	Метод спутниковых геодезических измерений (определений)	0.1	-
59	715398.41	3170099.51	715400.13	3170090.99	Метод спутниковых геодезических измерений (определений)	0.1	-
2. Сведения о частях границ уточняемого земельного участка с кадастровым номером 43:05:310201:597 :							
Обозначение части границ		Горизонтальное проложение (S), м		Описание прохождения части границ	Сведения о согласовании местоположения границ (согласовано/спорное)		
от т.	до т.						
1	2	3		4	5		
59	н34У	27.06		-	-		
н34У	н35У	7.79		-	-		
н35У	60	9.96		-	-		
60	61	39.22		-	-		
61	62	38.62		-	-		
62	59	45.98		-	-		
3. Сведения о характеристиках уточняемого земельного участка с кадастровым номером 43:05:310201:597 :							
№ п/п	Наименование характеристики					Значение характеристики	
1	2					3	
1.	Адрес земельного участка					-	
1.1.	Сведения о местоположении земельного участка (при отсутствии адреса) в структурированном в соответствии с федеральной информационной адресной системой виде					-	
1.2.	Дополнительные сведения о местоположении земельного участка					-	
2.	Площадь земельного участка ± величина погрешности определения (вычисления) площади (P ± ΔP), м ²					1673 +/- 14	

3. Сведения о характеристиках уточняемого земельного участка с кадастровым номером 43:05:310201:597 :		
№ п/п	Наименование характеристики	Значение характеристики
1	2	3
3.	Формула, примененная для расчета предельной допустимой погрешности определения площади земельного участка, с подставленными значениями и итоговые (вычисленные) значения (ΔP), м ²	$\Delta P = 3.5 * M_t * \sqrt{P} = 3.5 * 0,1 * \sqrt{1673} = 14$
4.	Площадь земельного участка согласно сведениям Единого государственного реестра недвижимости (Ркад), м ²	1672
5.	Оценка расхождения Р и Ркад (Р - Ркад), м ²	1
6.	Предельные минимальный и максимальный размеры земельного участка (Рмин и Рмакс), м ²	- -
7.	Кадастровый номер или иной государственный учетный номер (инвентарный) объекта недвижимости, расположенного на земельном участке	43:05:310201:1522
8.	Вид (виды) разрешенного использования	индивидуальное жилищное строительство
8.1.	Дополнительные сведения об использовании земельного участка	-
9.	Сведения о земельных участках (землях общего пользования, территории общего пользования), посредством которых обеспечивается доступ	Земли общего пользования
10.	Иные сведения	-
4. Пояснения к сведениям об уточняемом земельном участке с кадастровым номером 43:05:310201:597 :		
1.	-	

Сведения об уточняемых земельных участках, необходимые для исправления реестровых ошибок в сведениях о местоположении их границ

1. Сведения о характерных точках границ уточняемого земельного участка с кадастровым номером 43:05:310201:1343 :

Система координат МСК-43, зона 3 (05)

Зона №3

Обозначение характерных точек границ	Координаты, м				Метод определения координат	Формулы, примененные для расчета средней квадратической погрешности определения границ (Mt), с подставленными в такие формулы значениями и итоговые (вычисленные) значения Mt, м	Описание закрепления точки
	содержатся в Едином государственном реестре недвижимости		определены в результате выполнения комплексных кадастровых работ				
	X	Y	X	Y			
1	2	3	4	5	6	7	8
63	715522.52	3169955.37	715530.17	3169959.66	Метод спутниковых геодезических измерений (определений)	0.1	-
64	715485.49	3170003.03	715485.86	3170003.86	Метод спутниковых геодезических измерений (определений)	0.1	-
65	715441.13	3169966.74	715448.90	3169968.73	Метод спутниковых геодезических измерений (определений)	0.1	-
66	715443.54	3169963.82	715446.28	3169966.33	Метод спутниковых геодезических измерений (определений)	0.1	-
67	715479.26	3169919.81	715488.20	3169920.63	Метод спутниковых геодезических измерений (определений)	0.1	-

1. Сведения о характерных точках границ уточняемого земельного участка с кадастровым номером 43:05:310201:1343 :							
Система координат МСК-43, зона 3 (05)							Зона № 3
Обозначение характерных точек границ	Координаты, м				Метод определения координат	Формулы, примененные для расчета средней квадратической погрешности определения координат характерных точек границ (Mt), с подставленными в такие формулы значениями и итоговые (вычисленные) значения Mt, м	Описание закрепления точки
	содержатся в Едином государственном реестре недвижимости		определены в результате выполнения комплексных кадастровых работ				
	X	Y	X	Y			
1	2	3	4	5	6	7	8
63	715522.52	3169955.37	715530.17	3169959.66	Метод спутниковых геодезических измерений (определений)	0.1	-
2. Сведения о частях границ уточняемого земельного участка с кадастровым номером 43:05:310201:1343 :							
Обозначение части границ		Горизонтальное проложение (S), м		Описание прохождения части границ	Сведения о согласовании местоположения границ (согласовано/спорное)		
от т.	до т.						
1	2	3		4	5		
63	64	62.59		-	-		
64	65	50.99		-	-		
65	66	3.55		-	-		
66	67	62.01		-	-		
67	63	57.31		-	-		
3. Сведения о характеристиках уточняемого земельного участка с кадастровым номером 43:05:310201:1343 :							
№ п/п	Наименование характеристики				Значение характеристики		
1	2				3		
1.	Адрес земельного участка				-		
1.1.	Сведения о местоположении земельного участка (при отсутствии адреса) в структурированном в соответствии с федеральной информационной адресной системой виде				-		
1.2.	Дополнительные сведения о местоположении земельного участка				-		
2.	Площадь земельного участка ± величина погрешности определения (вычисления) площади (P ± ΔP), м2				3482 +/- 21		
3.	Формула, примененная для расчета предельной допустимой погрешности определения площади земельного участка, с подставленными значениями и итоговые (вычисленные) значения (ΔP), м2				$\Delta P = 3.5 * Mt * \sqrt{P} = 3.5 * 0,1 * \sqrt{3482} = 21$		
4.	Площадь земельного участка согласно сведениям Единого государственного реестра недвижимости (Pкад), м2				3450		
5.	Оценка расхождения P и Pкад (P - Pкад), м2				32		
6.	Предельные минимальный и максимальный размеры земельного участка (Pмин и Pмакс), м2				-		

3. Сведения о характеристиках уточняемого земельного участка с кадастровым номером 43:05:310201:1343 :

№ п/п	Наименование характеристики	Значение характеристики
1	2	3
7.	Кадастровый номер или иной государственный учетный номер (инвентарный) объекта недвижимости, расположенного на земельном участке	-
8.	Вид (виды) разрешенного использования	Баня
8.1.	Дополнительные сведения об использовании земельного участка	-
9.	Сведения о земельных участках (землях общего пользования, территории общего пользования), посредством которых обеспечивается доступ	Земли общего пользования
10.	Иные сведения	-

4. Пояснения к сведениям об уточняемом земельном участке с кадастровым номером 43:05:310201:1343 :

1.	-
----	---

Сведения об уточняемых земельных участках, необходимые для исправления реестровых ошибок в сведениях о местоположении их границ

1. Сведения о характерных точках границ уточняемого земельного участка с кадастровым номером 43:05:310201:288 :

Система координат МСК-43, зона 3 (05)

Зона №3

Обозначение характерных точек границ	Координаты, м				Метод определения координат	Формулы, примененные для расчета средней квадратической погрешности определения границ (Mt), с подставленными в такие формулы значениями и итоговые (вычисленные) значения Mt, м	Описание закрепления точки
	содержатся в Едином государственном реестре недвижимости		определены в результате выполнения комплексных кадастровых работ				
	X	Y	X	Y			
1	2	3	4	5	6	7	8
68	715286.75	3170212.31	715286.04	3170211.61	Метод спутниковых геодезических измерений (определений)	0.1	-
69	715261.84	3170231.18	715263.63	3170232.67	Метод спутниковых геодезических измерений (определений)	0.1	-
70	715232.88	3170203.00	715232.88	3170203.00	Метод спутниковых геодезических измерений (определений)	0.1	-
71	715254.80	3170181.09	715254.80	3170181.09	Метод спутниковых геодезических измерений (определений)	0.1	-
68	715286.75	3170212.31	715286.04	3170211.61	Метод спутниковых геодезических измерений (определений)	0.1	-

2. Сведения о частях границ уточняемого земельного участка с кадастровым номером 43:05:310201:288 :				
Обозначение части границ		Горизонтальное проложение (S), м	Описание прохождения части границ	Сведения о согласовании местоположения границ (согласовано/спорное)
от т.	до т.			
1	2	3	4	5
68	69	30.75	-	-
69	70	42.73	-	-
70	71	30.99	-	-
71	68	43.67	-	-
3. Сведения о характеристиках уточняемого земельного участка с кадастровым номером 43:05:310201:288 :				
№ п/п	Наименование характеристики		Значение характеристики	
1	2		3	
1.	Адрес земельного участка		-	
1.1.	Сведения о местоположении земельного участка (при отсутствии адреса) в структурированном в соответствии с федеральной информационной адресной системой виде		-	
1.2.	Дополнительные сведения о местоположении земельного участка		-	
2.	Площадь земельного участка ± величина погрешности определения (вычисления) площади (P ± ΔP), м2		1333 +/- 13	
3.	Формула, примененная для расчета предельной допустимой погрешности определения площади земельного участка, с подставленными значениями и итоговые (вычисленные) значения (ΔP), м2		$\Delta P = 3.5 * M_t * \sqrt{P} = 3.5 * 0,1 * \sqrt{1333} = 13$	
4.	Площадь земельного участка согласно сведениям Единого государственного реестра недвижимости (Ркад), м2		1331	
5.	Оценка расхождения P и Ркад (P - Ркад), м2		2	
6.	Предельные минимальный и максимальный размеры земельного участка (Рмин и Рмакс), м2		- -	
7.	Кадастровый номер или иной государственный учетный номер (инвентарный) объекта недвижимости, расположенного на земельном участке		-	
8.	Вид (виды) разрешенного использования		для индивидуального жилищного строительства	
8.1.	Дополнительные сведения об использовании земельного участка		-	
9.	Сведения о земельных участках (землях общего пользования, территории общего пользования), посредством которых обеспечивается доступ		Земли общего пользования	
10.	Иные сведения		-	
4. Пояснения к сведениям об уточняемом земельном участке с кадастровым номером 43:05:310201:288 :				
1.	-			

Сведения об уточняемых земельных участках, необходимые для исправления реестровых ошибок в сведениях о местоположении их границ

1. Сведения о характерных точках границ уточняемого земельного участка с кадастровым номером 43:05:310201:642 :

Система координат МСК-43, зона 3 (05)

Зона №3

Обозначение характерных точек границ	Координаты, м				Метод определения координат	Формулы, примененные для расчета средней квадратической погрешности определения границ (Mt), с подставленными в такие формулы значениями и итоговые (вычисленные) значения Mt, м	Описание закрепления точки
	содержатся в Едином государственном реестре недвижимости		определены в результате выполнения комплексных кадастровых работ				
	X	Y	X	Y			
1	2	3	4	5	6	7	8
72	715592.92	3169884.18	715603.14	3169879.10	Метод спутниковых геодезических измерений (определений)	0.1	-
73	715566.43	3169914.71	715576.65	3169909.63	Метод спутниковых геодезических измерений (определений)	0.1	-
74	715537.74	3169888.59	715550.40	3169885.73	Метод спутниковых геодезических измерений (определений)	0.1	-
н72У	-	-	715563.89	3169874.45	Метод спутниковых геодезических измерений (определений)	0.1	-
н73У	-	-	715558.49	3169869.15	Метод спутниковых геодезических измерений (определений)	0.1	-

1. Сведения о характерных точках границ уточняемого земельного участка с кадастровым номером 43:05:310201:642 :							
Система координат МСК-43, зона 3 (05)							Зона № 3
Обозначение характерных точек границ	Координаты, м				Метод определения координат	Формулы, примененные для расчета средней квадратической погрешности определения координат характерных точек границ (Mt), с подставленными в такие формулы значениями и итоговые (вычисленные) значения Mt, м	Описание закрепления точки
	содержатся в Едином государственном реестре недвижимости		определены в результате выполнения комплексных кадастровых работ				
	X	Y	X	Y			
1	2	3	4	5	6	7	8
75	715564.78	3169857.70	715575.00	3169852.62	Метод спутниковых геодезических измерений (определений)	0.1	-
72	715592.92	3169884.18	715603.14	3169879.10	Метод спутниковых геодезических измерений (определений)	0.1	-
2. Сведения о частях границ уточняемого земельного участка с кадастровым номером 43:05:310201:642 :							
Обозначение части границ		Горизонтальное проложение (S), м		Описание прохождения части границ	Сведения о согласовании местоположения границ (согласовано/спорное)		
от т.	до т.						
1	2	3		4	5		
72	73	40.42		-	-		
73	74	35.50		-	-		
74	н72У	17.58		-	-		
н72У	н73У	7.57		-	-		
н73У	75	23.36		-	-		
75	72	38.64		-	-		
3. Сведения о характеристиках уточняемого земельного участка с кадастровым номером 43:05:310201:642 :							
№ п/п	Наименование характеристики				Значение характеристики		
1	2				3		
1.	Адрес земельного участка				-		
1.1.	Сведения о местоположении земельного участка (при отсутствии адреса) в структурированном в соответствии с федеральной информационной адресной системой виде				-		
1.2.	Дополнительные сведения о местоположении земельного участка				-		
2.	Площадь земельного участка ± величина погрешности определения (вычисления) площади (P ± ΔP), м ²				1513 +/- 14		

3. Сведения о характеристиках уточняемого земельного участка с кадастровым номером 43:05:310201:642 :		
№ п/п	Наименование характеристики	Значение характеристики
1	2	3
3.	Формула, примененная для расчета предельной допустимой погрешности определения площади земельного участка, с подставленными значениями и итоговые (вычисленные) значения (ΔP), м2	$\Delta P=3.5*Mt*\sqrt{P}=3.5*0,1*\sqrt{1513}=14$
4.	Площадь земельного участка согласно сведениям Единого государственного реестра недвижимости (Ркад), м2	1512
5.	Оценка расхождения Р и Ркад (Р - Ркад), м2	1
6.	Предельные минимальный и максимальный размеры земельного участка (Рмин и Рмакс), м2	- -
7.	Кадастровый номер или иной государственный учетный номер (инвентарный) объекта недвижимости, расположенного на земельном участке	43:05:310201:1563
8.	Вид (виды) разрешенного использования	жилищное строительство
8.1.	Дополнительные сведения об использовании земельного участка	-
9.	Сведения о земельных участках (землях общего пользования, территории общего пользования), посредством которых обеспечивается доступ	Земли общего пользования
10.	Иные сведения	-
4. Пояснения к сведениям об уточняемом земельном участке с кадастровым номером 43:05:310201:642 :		
1.	-	

Сведения об уточняемых земельных участках, необходимые для исправления реестровых ошибок в сведениях о местоположении их границ

1. Сведения о характерных точках границ уточняемого земельного участка с кадастровым номером 43:05:310201:678 :

Система координат МСК-43, зона 3 (05)

Зона №3

Обозначение характерных точек границ	Координаты, м				Метод определения координат	Формулы, примененные для расчета средней квадратической погрешности определения границ (Mt), с подставленными в такие формулы значениями и итоговые (вычисленные) значения Mt, м	Описание закрепления точки
	содержатся в Едином государственном реестре недвижимости		определены в результате выполнения комплексных кадастровых работ				
	X	Y	X	Y			
1	2	3	4	5	6	7	8
76	715585.48	3169928.52	715587.03	3169915.58	Метод спутниковых геодезических измерений (определений)	0.1	-
77	715605.56	3169946.42	715607.11	3169933.48	Метод спутниковых геодезических измерений (определений)	0.1	-
78	715566.27	3169991.40	715565.01	3169982.28	Метод спутниковых геодезических измерений (определений)	0.1	-
79	715546.06	3169972.33	715543.21	3169962.48	Метод спутниковых геодезических измерений (определений)	0.1	-
76	715585.48	3169928.52	715587.03	3169915.58	Метод спутниковых геодезических измерений (определений)	0.1	-

2. Сведения о частях границ уточняемого земельного участка с кадастровым номером 43:05:310201:678 :				
Обозначение части границ		Горизонтальное проложение (S), м	Описание прохождения части границ	Сведения о согласовании местоположения границ (согласовано/спорное)
от т.	до т.			
1	2	3	4	5
76	77	26.90	-	-
77	78	64.45	-	-
78	79	29.45	-	-
79	76	64.19	-	-
3. Сведения о характеристиках уточняемого земельного участка с кадастровым номером 43:05:310201:678 :				
№ п/п	Наименование характеристики		Значение характеристики	
1	2		3	
1.	Адрес земельного участка		-	
1.1.	Сведения о местоположении земельного участка (при отсутствии адреса) в структурированном в соответствии с федеральной информационной адресной системой виде		-	
1.2.	Дополнительные сведения о местоположении земельного участка		-	
2.	Площадь земельного участка ± величина погрешности определения (вычисления) площади (P ± ΔP), м2		1812 +/- 15	
3.	Формула, примененная для расчета предельной допустимой погрешности определения площади земельного участка, с подставленными значениями и итоговые (вычисленные) значения (ΔP), м2		$\Delta P = 3.5 * M_t * \sqrt{P} = 3.5 * 0,1 * \sqrt{1812} = 15$	
4.	Площадь земельного участка согласно сведениям Единого государственного реестра недвижимости (Ркад), м2		1800	
5.	Оценка расхождения P и Ркад (P - Ркад), м2		12	
6.	Предельные минимальный и максимальный размеры земельного участка (Рмин и Рмакс), м2		- -	
7.	Кадастровый номер или иной государственный учетный номер (инвентарный) объекта недвижимости, расположенного на земельном участке		43:05:310201:1956	
8.	Вид (виды) разрешенного использования		Жилой дом	
8.1.	Дополнительные сведения об использовании земельного участка		-	
9.	Сведения о земельных участках (землях общего пользования, территории общего пользования), посредством которых обеспечивается доступ		Земли общего пользования	
10.	Иные сведения		-	
4. Пояснения к сведениям об уточняемом земельном участке с кадастровым номером 43:05:310201:678 :				
1.	-			

Сведения об уточняемых земельных участках, необходимые для исправления реестровых ошибок в сведениях о местоположении их границ

1. Сведения о характерных точках границ уточняемого земельного участка с кадастровым номером 43:05:310201:1339 :

Система координат МСК-43, зона 3 (05)

Зона №3

Обозначение характерных точек границ	Координаты, м				Метод определения координат	Формулы, примененные для расчета средней квадратической погрешности определения границ (Mt), с подставленными в такие формулы значениями и итоговые (вычисленные) значения Mt, м	Описание закрепления точки
	содержатся в Едином государственном реестре недвижимости		определены в результате выполнения комплексных кадастровых работ				
	X	Y	X	Y			
1	2	3	4	5	6	7	8
80	715895.22	3169699.51	715911.38	3169689.92	Метод спутниковых геодезических измерений (определений)	0.1	-
81	715926.73	3169719.09	715932.41	3169712.13	Метод спутниковых геодезических измерений (определений)	0.1	-
82	715886.27	3169768.66	715886.27	3169768.66	Метод спутниковых геодезических измерений (определений)	0.1	-
83	715850.71	3169744.02	715861.78	3169743.22	Метод спутниковых геодезических измерений (определений)	0.1	-
80	715895.22	3169699.51	715911.38	3169689.92	Метод спутниковых геодезических измерений (определений)	0.1	-

2. Сведения о частях границ уточняемого земельного участка с кадастровым номером 43:05:310201:1339 :				
Обозначение части границ		Горизонтальное проложение (S), м	Описание прохождения части границ	Сведения о согласовании местоположения границ (согласовано/спорное)
от т.	до т.			
1	2	3	4	5
80	81	30.59	-	-
81	82	72.97	-	-
82	83	35.31	-	-
83	80	72.81	-	-
3. Сведения о характеристиках уточняемого земельного участка с кадастровым номером 43:05:310201:1339 :				
№ п/п	Наименование характеристики		Значение характеристики	
1	2		3	
1.	Адрес земельного участка		-	
1.1.	Сведения о местоположении земельного участка (при отсутствии адреса) в структурированном в соответствии с федеральной информационной адресной системой виде		-	
1.2.	Дополнительные сведения о местоположении земельного участка		-	
2.	Площадь земельного участка ± величина погрешности определения (вычисления) площади (P ± ΔP), м2		2390 +/- 17	
3.	Формула, примененная для расчета предельной допустимой погрешности определения площади земельного участка, с подставленными значениями и итоговые (вычисленные) значения (ΔP), м2		$\Delta P = 3.5 * M_t * \sqrt{P} = 3.5 * 0,1 * \sqrt{2390} = 17$	
4.	Площадь земельного участка согласно сведениям Единого государственного реестра недвижимости (Ркад), м2		2380	
5.	Оценка расхождения P и Ркад (P - Ркад), м2		10	
6.	Предельные минимальный и максимальный размеры земельного участка (Рмин и Рмакс), м2		- -	
7.	Кадастровый номер или иной государственный учетный номер (инвентарный) объекта недвижимости, расположенного на земельном участке		43:05:310201:3712	
8.	Вид (виды) разрешенного использования		гараж	
8.1.	Дополнительные сведения об использовании земельного участка		-	
9.	Сведения о земельных участках (землях общего пользования, территории общего пользования), посредством которых обеспечивается доступ		Земли общего пользования	
10.	Иные сведения		-	
4. Пояснения к сведениям об уточняемом земельном участке с кадастровым номером 43:05:310201:1339 :				
1.	-			

Сведения об уточняемых земельных участках, необходимые для исправления реестровых ошибок в сведениях о местоположении их границ

1. Сведения о характерных точках границ уточняемого земельного участка с кадастровым номером 43:05:310201:277 :

Система координат МСК-43, зона 3 (05)

Зона №3

Обозначение характерных точек границ	Координаты, м				Метод определения координат	Формулы, примененные для расчета средней квадратической погрешности определения границ (Mt), с подставленными в такие формулы значениями и итоговые (вычисленные) значения Mt, м	Описание закрепления точки
	содержатся в Едином государственном реестре недвижимости		определены в результате выполнения комплексных кадастровых работ				
	X	Y	X	Y			
1	2	3	4	5	6	7	8
84	715544.09	3170232.40	715544.09	3170232.40	Метод спутниковых геодезических измерений (определений)	0.1	-
85	715522.02	3170257.23	715520.36	3170257.72	Метод спутниковых геодезических измерений (определений)	0.1	-
86	715500.23	3170238.47	715499.76	3170238.41	Метод спутниковых геодезических измерений (определений)	0.1	-
87	715522.85	3170213.09	715522.85	3170213.09	Метод спутниковых геодезических измерений (определений)	0.1	-
84	715544.09	3170232.40	715544.09	3170232.40	Метод спутниковых геодезических измерений (определений)	0.1	-

2. Сведения о частях границ уточняемого земельного участка с кадастровым номером 43:05:310201:277 :				
Обозначение части границ		Горизонтальное проложение (S), м	Описание прохождения части границ	Сведения о согласовании местоположения границ (согласовано/спорное)
от т.	до т.			
1	2	3	4	5
84	85	34.70	-	-
85	86	28.24	-	-
86	87	34.27	-	-
87	84	28.71	-	-
3. Сведения о характеристиках уточняемого земельного участка с кадастровым номером 43:05:310201:277 :				
№ п/п	Наименование характеристики		Значение характеристики	
1	2		3	
1.	Адрес земельного участка		-	
1.1.	Сведения о местоположении земельного участка (при отсутствии адреса) в структурированном в соответствии с федеральной информационной адресной системой виде		-	
1.2.	Дополнительные сведения о местоположении земельного участка		-	
2.	Площадь земельного участка ± величина погрешности определения (вычисления) площади (P ± ΔP), м2		982 +/- 11	
3.	Формула, примененная для расчета предельной допустимой погрешности определения площади земельного участка, с подставленными значениями и итоговые (вычисленные) значения (ΔP), м2		$\Delta P = 3.5 * M_t * \sqrt{P} = 3.5 * 0,1 * \sqrt{982} = 11$	
4.	Площадь земельного участка согласно сведениям Единого государственного реестра недвижимости (Ркад), м2		952	
5.	Оценка расхождения P и Ркад (P - Ркад), м2		30	
6.	Предельные минимальный и максимальный размеры земельного участка (Рмин и Рмакс), м2		- -	
7.	Кадастровый номер или иной государственный учетный номер (инвентарный) объекта недвижимости, расположенного на земельном участке		43:05:310201:3662	
8.	Вид (виды) разрешенного использования		для индивидуального частного предприятия	
8.1.	Дополнительные сведения об использовании земельного участка		-	
9.	Сведения о земельных участках (землях общего пользования, территории общего пользования), посредством которых обеспечивается доступ		Земли общего пользования	
10.	Иные сведения		-	
4. Пояснения к сведениям об уточняемом земельном участке с кадастровым номером 43:05:310201:277 :				
1.	-			

Сведения об уточняемых земельных участках, необходимые для исправления реестровых ошибок в сведениях о местоположении их границ

1. Сведения о характерных точках границ уточняемого земельного участка с кадастровым номером 43:05:310201:1083 :

Система координат МСК-43, зона 3 (05)

Зона №3

Обозначение характерных точек границ	Координаты, м				Метод определения координат	Формулы, примененные для расчета средней квадратической погрешности определения границ (Mt), с подставленными в такие формулы значениями и итоговые (вычисленные) значения Mt, м	Описание закрепления точки
	содержатся в Едином государственном реестре недвижимости		определены в результате выполнения комплексных кадастровых работ				
	X	Y	X	Y			
1	2	3	4	5	6	7	8
88	716378.11	3169665.52	716383.21	3169666.68	Метод спутниковых геодезических измерений (определений)	0.1	-
89	716403.57	3169693.91	716412.81	3169696.18	Метод спутниковых геодезических измерений (определений)	0.1	-
90	716383.53	3169715.62	716390.06	3169721.33	Метод спутниковых геодезических измерений (определений)	0.1	-
91	716355.98	3169690.99	716358.76	3169690.28	Метод спутниковых геодезических измерений (определений)	0.1	-
88	716378.11	3169665.52	716383.21	3169666.68	Метод спутниковых геодезических измерений (определений)	0.1	-

2. Сведения о частях границ уточняемого земельного участка с кадастровым номером 43:05:310201:1083 :				
Обозначение части границ		Горизонтальное проложение (S), м	Описание прохождения части границ	Сведения о согласовании местоположения границ (согласовано/спорное)
от т.	до т.			
1	2	3	4	5
88	89	41.79	-	-
89	90	33.91	-	-
90	91	44.09	-	-
91	88	33.98	-	-
3. Сведения о характеристиках уточняемого земельного участка с кадастровым номером 43:05:310201:1083 :				
№ п/п	Наименование характеристики		Значение характеристики	
1	2		3	
1.	Адрес земельного участка		-	
1.1.	Сведения о местоположении земельного участка (при отсутствии адреса) в структурированном в соответствии с федеральной информационной адресной системой виде		-	
1.2.	Дополнительные сведения о местоположении земельного участка		-	
2.	Площадь земельного участка ± величина погрешности определения (вычисления) площади (P ± ΔP), м2		1457 +/- 13	
3.	Формула, примененная для расчета предельной допустимой погрешности определения площади земельного участка, с подставленными значениями и итоговые (вычисленные) значения (ΔP), м2		$\Delta P = 3.5 * M_t * \sqrt{P} = 3.5 * 0,1 * \sqrt{1457} = 13$	
4.	Площадь земельного участка согласно сведениям Единого государственного реестра недвижимости (Ркад), м2		1433	
5.	Оценка расхождения P и Ркад (P - Ркад), м2		24	
6.	Предельные минимальный и максимальный размеры земельного участка (Рмин и Рмакс), м2		- -	
7.	Кадастровый номер или иной государственный учетный номер (инвентарный) объекта недвижимости, расположенного на земельном участке		-	
8.	Вид (виды) разрешенного использования		индивидуальное жилищное строительство	
8.1.	Дополнительные сведения об использовании земельного участка		-	
9.	Сведения о земельных участках (землях общего пользования, территории общего пользования), посредством которых обеспечивается доступ		Земли общего пользования	
10.	Иные сведения		-	
4. Пояснения к сведениям об уточняемом земельном участке с кадастровым номером 43:05:310201:1083 :				
1.	-			

Сведения об уточняемых земельных участках, необходимые для исправления реестровых ошибок в сведениях о местоположении их границ

1. Сведения о характерных точках границ уточняемого земельного участка с кадастровым номером 43:05:310201:698 :

Система координат МСК-43, зона 3 (05)

Зона №3

Обозначение характерных точек границ	Координаты, м				Метод определения координат	Формулы, примененные для расчета средней квадратической погрешности определения границ (Mt), с подставленными в такие формулы значениями и итоговые (вычисленные) значения Mt, м	Описание закрепления точки
	содержатся в Едином государственном реестре недвижимости		определены в результате выполнения комплексных кадастровых работ				
	X	Y	X	Y			
1	2	3	4	5	6	7	8
92	715526.07	3170555.22	715531.56	3170554.48	Метод спутниковых геодезических измерений (определений)	0.1	-
93	715476.21	3170612.82	715478.46	3170612.38	Метод спутниковых геодезических измерений (определений)	0.1	-
94	715442.68	3170584.45	715445.26	3170580.38	Метод спутниковых геодезических измерений (определений)	0.1	-
95	715490.82	3170525.99	715497.36	3170521.18	Метод спутниковых геодезических измерений (определений)	0.1	-
92	715526.07	3170555.22	715531.56	3170554.48	Метод спутниковых геодезических измерений (определений)	0.1	-

2. Сведения о частях границ уточняемого земельного участка с кадастровым номером 43:05:310201:698 :				
Обозначение части границ		Горизонтальное проложение (S), м	Описание прохождения части границ	Сведения о согласовании местоположения границ (согласовано/спорное)
от т.	до т.			
1	2	3	4	5
92	93	78.56	-	-
93	94	46.11	-	-
94	95	78.86	-	-
95	92	47.73	-	-
3. Сведения о характеристиках уточняемого земельного участка с кадастровым номером 43:05:310201:698 :				
№ п/п	Наименование характеристики		Значение характеристики	
1	2		3	
1.	Адрес земельного участка		-	
1.1.	Сведения о местоположении земельного участка (при отсутствии адреса) в структурированном в соответствии с федеральной информационной адресной системой виде		-	
1.2.	Дополнительные сведения о местоположении земельного участка		-	
2.	Площадь земельного участка ± величина погрешности определения (вычисления) площади (P ± ΔP), м2		3691 +/- 21	
3.	Формула, примененная для расчета предельной допустимой погрешности определения площади земельного участка, с подставленными значениями и итоговые (вычисленные) значения (ΔP), м2		$\Delta P = 3.5 * M_t * \sqrt{P} = 3.5 * 0,1 * \sqrt{3691} = 21$	
4.	Площадь земельного участка согласно сведениям Единого государственного реестра недвижимости (Ркад), м2		3676	
5.	Оценка расхождения P и Ркад (P - Ркад), м2		15	
6.	Предельные минимальный и максимальный размеры земельного участка (Рмин и Рмакс), м2		- -	
7.	Кадастровый номер или иной государственный учетный номер (инвентарный) объекта недвижимости, расположенного на земельном участке		43:05:310201:1419	
8.	Вид (виды) разрешенного использования		жилищное строительство	
8.1.	Дополнительные сведения об использовании земельного участка		-	
9.	Сведения о земельных участках (землях общего пользования, территории общего пользования), посредством которых обеспечивается доступ		Земли общего пользования	
10.	Иные сведения		-	
4. Пояснения к сведениям об уточняемом земельном участке с кадастровым номером 43:05:310201:698 :				
1.	-			

Сведения об уточняемых земельных участках, необходимые для исправления реестровых ошибок в сведениях о местоположении их границ

1. Сведения о характерных точках границ уточняемого земельного участка с кадастровым номером 43:05:310201:958 :

Система координат МСК-43, зона 3 (05)

Зона №3

Обозначение характерных точек границ	Координаты, м				Метод определения координат	Формулы, примененные для расчета средней квадратической погрешности определения границ (Mt), с подставленными в такие формулы значениями и итоговые (вычисленные) значения Mt, м	Описание закрепления точки
	содержатся в Едином государственном реестре недвижимости		определены в результате выполнения комплексных кадастровых работ				
	X	Y	X	Y			
1	2	3	4	5	6	7	8
96	715608.88	3170467.38	715612.85	3170462.03	Метод спутниковых геодезических измерений (определений)	0.1	-
97	715575.72	3170437.19	715581.52	3170428.54	Метод спутниковых геодезических измерений (определений)	0.1	-
98	715597.19	3170412.45	715601.35	3170406.83	Метод спутниковых геодезических измерений (определений)	0.1	Закрепление отсутствует
99	715631.00	3170443.23	715637.45	3170440.73	Метод спутниковых геодезических измерений (определений)	0.1	Закрепление отсутствует
н146У	-	-	715613.80	3170463.08	Метод спутниковых геодезических измерений (определений)	0.1	Закрепление отсутствует

1. Сведения о характерных точках границ уточняемого земельного участка с кадастровым номером 43:05:310201:958 :							
Система координат МСК-43, зона 3 (05)						Зона № 3	
Обозначение характерных точек границ	Координаты, м				Метод определения координат	Формулы, примененные для расчета средней квадратической погрешности определения координат характерных точек границ (Mt), с подставленными в такие формулы значениями и итоговые (вычисленные) значения Mt, м	Описание закрепления точки
	содержатся в Едином государственном реестре недвижимости		определены в результате выполнения комплексных кадастровых работ				
	X	Y	X	Y			
1	2	3	4	5	6	7	8
96	715608.88	3170467.38	715612.85	3170462.03	Метод спутниковых геодезических измерений (определений)	0.1	-
2. Сведения о частях границ уточняемого земельного участка с кадастровым номером 43:05:310201:958 :							
Обозначение части границ		Горизонтальное проложение (S), м		Описание прохождения части границ	Сведения о согласовании местоположения границ (согласовано/спорное)		
от т.	до т.						
1	2	3		4	5		
96	97	45.86		-	-		
97	98	29.40		-	-		
98	99	49.52		-	-		
99	н146У	32.54		-	-		
н146У	96	1.42		-	-		
3. Сведения о характеристиках уточняемого земельного участка с кадастровым номером 43:05:310201:958 :							
№ п/п	Наименование характеристики				Значение характеристики		
1	2				3		
1.	Адрес земельного участка				-		
1.1.	Сведения о местоположении земельного участка (при отсутствии адреса) в структурированном в соответствии с федеральной информационной адресной системой виде				-		
1.2.	Дополнительные сведения о местоположении земельного участка				-		
2.	Площадь земельного участка ± величина погрешности определения (вычисления) площади (P ± ΔP), м2				1497 +/- 14		
3.	Формула, примененная для расчета предельной допустимой погрешности определения площади земельного участка, с подставленными значениями и итоговые (вычисленные) значения (ΔP), м2				$\Delta P = 3.5 * Mt * \sqrt{P} = 3.5 * 0,1 * \sqrt{1497} = 14$		
4.	Площадь земельного участка согласно сведениям Единого государственного реестра недвижимости (Pкад), м2				1485		
5.	Оценка расхождения P и Pкад (P - Pкад), м2				12		
6.	Предельные минимальный и максимальный размеры земельного участка (Pмин и Pмакс), м2				-		

3. Сведения о характеристиках уточняемого земельного участка с кадастровым номером 43:05:310201:958 :

№ п/п	Наименование характеристики	Значение характеристики
1	2	3
7.	Кадастровый номер или иной государственный учетный номер (инвентарный) объекта недвижимости, расположенного на земельном участке	-
8.	Вид (виды) разрешенного использования	индивидуальное жилищное строительство
8.1.	Дополнительные сведения об использовании земельного участка	-
9.	Сведения о земельных участках (землях общего пользования, территории общего пользования), посредством которых обеспечивается доступ	Земли общего пользования
10.	Иные сведения	-

4. Пояснения к сведениям об уточняемом земельном участке с кадастровым номером 43:05:310201:958 :

1.	-
----	---

Сведения об уточняемых земельных участках, необходимые для исправления реестровых ошибок в сведениях о местоположении их границ

1. Сведения о характерных точках границ уточняемого земельного участка с кадастровым номером 43:05:310201:1345 :

Система координат МСК-43, зона 3 (05)

Зона №3

Обозначение характерных точек границ	Координаты, м				Метод определения координат	Формулы, примененные для расчета средней квадратической погрешности определения границ (Mt), с подставленными в такие формулы значениями и итоговые (вычисленные) значения Mt, м	Описание закрепления точки
	содержатся в Едином государственном реестре недвижимости		определены в результате выполнения комплексных кадастровых работ				
	X	Y	X	Y			
1	2	3	4	5	6	7	8
100	716176.60	3170160.47	716178.51	3170157.43	Метод спутниковых геодезических измерений (определений)	0.1	-
101	716156.99	3170182.95	716156.43	3170183.53	Метод спутниковых геодезических измерений (определений)	0.1	-
102	716123.91	3170152.06	716123.71	3170153.74	Метод спутниковых геодезических измерений (определений)	0.1	-
103	716144.10	3170129.80	716146.87	3170127.57	Метод спутниковых геодезических измерений (определений)	0.1	-
100	716176.60	3170160.47	716178.51	3170157.43	Метод спутниковых геодезических измерений (определений)	0.1	-

2. Сведения о частях границ уточняемого земельного участка с кадастровым номером 43:05:310201:1345 :				
Обозначение части границ		Горизонтальное проложение (S), м	Описание прохождения части границ	Сведения о согласовании местоположения границ (согласовано/спорное)
от т.	до т.			
1	2	3	4	5
100	101	34.19	-	-
101	102	44.25	-	-
102	103	34.95	-	-
103	100	43.51	-	-
3. Сведения о характеристиках уточняемого земельного участка с кадастровым номером 43:05:310201:1345 :				
№ п/п	Наименование характеристики		Значение характеристики	
1	2		3	
1.	Адрес земельного участка		-	
1.1.	Сведения о местоположении земельного участка (при отсутствии адреса) в структурированном в соответствии с федеральной информационной адресной системой виде		-	
1.2.	Дополнительные сведения о местоположении земельного участка		-	
2.	Площадь земельного участка ± величина погрешности определения (вычисления) площади (P ± ΔP), м2		1516 +/- 14	
3.	Формула, примененная для расчета предельной допустимой погрешности определения площади земельного участка, с подставленными значениями и итоговые (вычисленные) значения (ΔP), м2		$\Delta P = 3.5 * M_t * \sqrt{P} = 3.5 * 0,1 * \sqrt{1516} = 14$	
4.	Площадь земельного участка согласно сведениям Единого государственного реестра недвижимости (Ркад), м2		1404	
5.	Оценка расхождения P и Ркад (P - Ркад), м2		112	
6.	Предельные минимальный и максимальный размеры земельного участка (Рмин и Рмакс), м2		- -	
7.	Кадастровый номер или иной государственный учетный номер (инвентарный) объекта недвижимости, расположенного на земельном участке		43:05:330702:3209	
8.	Вид (виды) разрешенного использования		жилищное строительство.	
8.1.	Дополнительные сведения об использовании земельного участка		-	
9.	Сведения о земельных участках (землях общего пользования, территории общего пользования), посредством которых обеспечивается доступ		Земли общего пользования	
10.	Иные сведения		-	
4. Пояснения к сведениям об уточняемом земельном участке с кадастровым номером 43:05:310201:1345 :				
1.	-			

Сведения об уточняемых земельных участках, необходимые для исправления реестровых ошибок в сведениях о местоположении их границ

1. Сведения о характерных точках границ уточняемого земельного участка с кадастровым номером 43:05:310201:1359 :

Система координат МСК-43, зона 3 (05)

Зона №3

Обозначение характерных точек границ	Координаты, м				Метод определения координат	Формулы, примененные для расчета средней квадратической погрешности определения границ (Mt), с подставленными в такие формулы значениями и итоговые (вычисленные) значения Mt, м	Описание закрепления точки
	содержатся в Едином государственном реестре недвижимости		определены в результате выполнения комплексных кадастровых работ				
	X	Y	X	Y			
1	2	3	4	5	6	7	8
104	716136.91	3170200.84	716139.76	3170200.22	Метод спутниковых геодезических измерений (определений)	0.1	-
105	716120.43	3170220.20	716111.41	3170230.12	Метод спутниковых геодезических измерений (определений)	0.1	-
106	716087.05	3170191.36	716078.01	3170201.92	Метод спутниковых геодезических измерений (определений)	0.1	-
107	716103.53	3170171.58	716107.66	3170169.87	Метод спутниковых геодезических измерений (определений)	0.1	-
104	716136.91	3170200.84	716139.76	3170200.22	Метод спутниковых геодезических измерений (определений)	0.1	-

2. Сведения о частях границ уточняемого земельного участка с кадастровым номером 43:05:310201:1359 :				
Обозначение части границ		Горизонтальное проложение (S), м	Описание прохождения части границ	Сведения о согласовании местоположения границ (согласовано/спорное)
от т.	до т.			
1	2	3	4	5
104	105	41.20	-	-
105	106	43.71	-	-
106	107	43.66	-	-
107	104	44.18	-	-
3. Сведения о характеристиках уточняемого земельного участка с кадастровым номером 43:05:310201:1359 :				
№ п/п	Наименование характеристики		Значение характеристики	
1	2		3	
1.	Адрес земельного участка		-	
1.1.	Сведения о местоположении земельного участка (при отсутствии адреса) в структурированном в соответствии с федеральной информационной адресной системой виде		-	
1.2.	Дополнительные сведения о местоположении земельного участка		-	
2.	Площадь земельного участка ± величина погрешности определения (вычисления) площади (P ± ΔP), м2		1863 +/- 15	
3.	Формула, примененная для расчета предельной допустимой погрешности определения площади земельного участка, с подставленными значениями и итоговые (вычисленные) значения (ΔP), м2		$\Delta P = 3.5 * M_t * \sqrt{P} = 3.5 * 0,1 * \sqrt{1863} = 15$	
4.	Площадь земельного участка согласно сведениям Единого государственного реестра недвижимости (Ркад), м2		1820	
5.	Оценка расхождения P и Ркад (P - Ркад), м2		43	
6.	Предельные минимальный и максимальный размеры земельного участка (Рмин и Рмакс), м2		- -	
7.	Кадастровый номер или иной государственный учетный номер (инвентарный) объекта недвижимости, расположенного на земельном участке		43:05:310201:1486	
8.	Вид (виды) разрешенного использования		жилищное строительство	
8.1.	Дополнительные сведения об использовании земельного участка		-	
9.	Сведения о земельных участках (землях общего пользования, территории общего пользования), посредством которых обеспечивается доступ		Земли общего пользования	
10.	Иные сведения		-	
4. Пояснения к сведениям об уточняемом земельном участке с кадастровым номером 43:05:310201:1359 :				
1.	-			

Сведения об уточняемых земельных участках, необходимые для исправления реестровых ошибок в сведениях о местоположении их границ

1. Сведения о характерных точках границ уточняемого земельного участка с кадастровым номером 43:05:310201:1366 :

Система координат МСК-43, зона 3 (05)

Зона №3

Обозначение характерных точек границ	Координаты, м				Метод определения координат	Формулы, примененные для расчета средней квадратической погрешности определения границ (Mt), с подставленными в такие формулы значениями и итоговые (вычисленные) значения Mt, м	Описание закрепления точки
	содержатся в Едином государственном реестре недвижимости		определены в результате выполнения комплексных кадастровых работ				
	X	Y	X	Y			
1	2	3	4	5	6	7	8
108	716106.75	3170235.41	716111.41	3170230.12	Метод спутниковых геодезических измерений (определений)	0.1	-
109	716086.12	3170256.57	716084.53	3170258.25	Метод спутниковых геодезических измерений (определений)	0.1	-
n147У	-	-	716057.66	3170233.93	Метод спутниковых геодезических измерений (определений)	0.1	-
110	716061.01	3170232.33	-	-	-	0.01	-
111	716043.87	3170226.79	716046.53	3170223.86	Метод спутниковых геодезических измерений (определений)	0.1	-
112	716060.71	3170208.30	716060.71	3170208.30	Метод спутниковых геодезических измерений (определений)	0.1	-

1. Сведения о характерных точках границ уточняемого земельного участка с кадастровым номером 43:05:310201:1366 :							
Система координат МСК-43, зона 3 (05)							Зона № 3
Обозначение характерных точек границ	Координаты, м				Метод определения координат	Формулы, примененные для расчета средней квадратической погрешности определения координат характерных точек границ (Mt), с подставленными в такие формулы значениями и итоговые (вычисленные) значения Mt, м	Описание закрепления точки
	содержатся в Едином государственном реестре недвижимости		определены в результате выполнения комплексных кадастровых работ				
	X	Y	X	Y			
1	2	3	4	5	6	7	8
н148У	-	-	716072.35	3170197.26	Метод спутниковых геодезических измерений (определений)	0.1	-
113	716066.77	3170201.95	716078.01	3170201.92	Метод спутниковых геодезических измерений (определений)	0.1	-
108	716106.75	3170235.41	716111.41	3170230.12	Метод спутниковых геодезических измерений (определений)	0.1	-
2. Сведения о частях границ уточняемого земельного участка с кадастровым номером 43:05:310201:1366 :							
Обозначение части границ		Горизонтальное проложение (S), м	Описание прохождения части границ	Сведения о согласовании местоположения границ (согласовано/спорное)			
от т.	до т.						
1	2	3	4	5			
108	109	38.91	-	-			
109	н147У	36.24	-	-			
н147У	111	15.01	-	-			
111	112	21.05	-	-			
112	н148У	16.04	-	-			
н148У	113	7.33	-	-			
113	108	43.71	-	-			

3. Сведения о характеристиках уточняемого земельного участка с кадастровым номером 43:05:310201:1366 :		
№ п/п	Наименование характеристики	Значение характеристики
1	2	3
1.	Адрес земельного участка	-
1.1.	Сведения о местоположении земельного участка (при отсутствии адреса) в структурированном в соответствии с федеральной информационной адресной системой виде	-
1.2.	Дополнительные сведения о местоположении земельного участка	-
2.	Площадь земельного участка ± величина погрешности определения (вычисления) площади ($P \pm \Delta P$), м ²	1955 +/- 15
3.	Формула, примененная для расчета предельной допустимой погрешности определения площади земельного участка, с подставленными значениями и итоговые (вычисленные) значения (ΔP), м ²	$\Delta P = 3.5 * M_t * \sqrt{P} = 3.5 * 0,1 * \sqrt{1955} = 15$
4.	Площадь земельного участка согласно сведениям Единого государственного реестра недвижимости ($P_{\text{кад}}$), м ²	1950
5.	Оценка расхождения P и $P_{\text{кад}}$ ($P - P_{\text{кад}}$), м ²	5
6.	Предельные минимальный и максимальный размеры земельного участка ($P_{\text{мин}}$ и $P_{\text{макс}}$), м ²	- -
7.	Кадастровый номер или иной государственный учетный номер (инвентарный) объекта недвижимости, расположенного на земельном участке	43:05:310201:1479 43:05:310201:1478
8.	Вид (виды) разрешенного использования	жилищное строительство
8.1.	Дополнительные сведения об использовании земельного участка	-
9.	Сведения о земельных участках (землях общего пользования, территории общего пользования), посредством которых обеспечивается доступ	Земли общего пользования
10.	Иные сведения	-
4. Пояснения к сведениям об уточняемом земельном участке с кадастровым номером 43:05:310201:1366 :		
1.	-	

Сведения об уточняемых земельных участках, необходимые для исправления реестровых ошибок в сведениях о местоположении их границ

1. Сведения о характерных точках границ уточняемого земельного участка с кадастровым номером 43:05:310201:1351 :

Система координат МСК-43, зона 3 (05)

Зона №3

Обозначение характерных точек границ	Координаты, м				Метод определения координат	Формулы, примененные для расчета средней квадратической погрешности определения границ (Mt), с подставленными в такие формулы значениями и итоговые (вычисленные) значения Mt, м	Описание закрепления точки
	содержатся в Едином государственном реестре недвижимости		определены в результате выполнения комплексных кадастровых работ				
	X	Y	X	Y			
1	2	3	4	5	6	7	8
119	715764.99	3169744.34	715799.45	3169745.34	Метод спутниковых геодезических измерений (определений)	0.1	-
120	715764.99	3169758.34	715794.87	3169758.57	Метод спутниковых геодезических измерений (определений)	0.1	-
121	715750.99	3169758.34	715781.65	3169753.99	Метод спутниковых геодезических измерений (определений)	0.1	-
122	715750.99	3169744.34	715786.23	3169740.75	Метод спутниковых геодезических измерений (определений)	0.1	-
119	715764.99	3169744.34	715799.45	3169745.34	Метод спутниковых геодезических измерений (определений)	0.1	-

2. Сведения о частях границ уточняемого земельного участка с кадастровым номером 43:05:310201:1351 :				
Обозначение части границ		Горизонтальное проложение (S), м	Описание прохождения части границ	Сведения о согласовании местоположения границ (согласовано/спорное)
от т.	до т.			
1	2	3	4	5
119	120	14.00	-	-
120	121	13.99	-	-
121	122	14.01	-	-
122	119	13.99	-	-
3. Сведения о характеристиках уточняемого земельного участка с кадастровым номером 43:05:310201:1351 :				
№ п/п	Наименование характеристики		Значение характеристики	
1	2		3	
1.	Адрес земельного участка		-	
1.1.	Сведения о местоположении земельного участка (при отсутствии адреса) в структурированном в соответствии с федеральной информационной адресной системой виде		-	
1.2.	Дополнительные сведения о местоположении земельного участка		-	
2.	Площадь земельного участка ± величина погрешности определения (вычисления) площади (P ± ΔP), м2		196 +/- 5	
3.	Формула, примененная для расчета предельной допустимой погрешности определения площади земельного участка, с подставленными значениями и итоговые (вычисленные) значения (ΔP), м2		$\Delta P = 3.5 * M_t * \sqrt{P} = 3.5 * 0,1 * \sqrt{196} = 5$	
4.	Площадь земельного участка согласно сведениям Единого государственного реестра недвижимости (Pкад), м2		196	
5.	Оценка расхождения P и Pкад (P - Pкад), м2		-	
6.	Предельные минимальный и максимальный размеры земельного участка (Pмин и Pмакс), м2		-	
7.	Кадастровый номер или иной государственный учетный номер (инвентарный) объекта недвижимости, расположенного на земельном участке		-	
8.	Вид (виды) разрешенного использования		для эксплуатации башни сотовой радиотелефонной связи	
8.1.	Дополнительные сведения об использовании земельного участка		-	
9.	Сведения о земельных участках (землях общего пользования, территории общего пользования), посредством которых обеспечивается доступ		Земли общего пользования	
10.	Иные сведения		-	
4. Пояснения к сведениям об уточняемом земельном участке с кадастровым номером 43:05:310201:1351 :				
1.	-			

Сведения об уточняемых земельных участках, необходимые для исправления реестровых ошибок в сведениях о местоположении их границ

1. Сведения о характерных точках границ уточняемого земельного участка с кадастровым номером 43:05:310201:3812 :

Система координат МСК-43, зона 3 (05)

Зона №3

Обозначение характерных точек границ	Координаты, м				Метод определения координат	Формулы, примененные для расчета средней квадратической погрешности определения границ (Mt), с подставленными в такие формулы значениями и итоговые (вычисленные) значения Mt, м	Описание закрепления точки
	содержатся в Едином государственном реестре недвижимости		определены в результате выполнения комплексных кадастровых работ				
	X	Y	X	Y			
1	2	3	4	5	6	7	8
123	717382.15	3170614.73	717380.79	3170616.96	Метод спутниковых геодезических измерений (определений)	0.1	-
124	717377.01	3170622.69	717375.65	3170624.92	Метод спутниковых геодезических измерений (определений)	0.1	-
125	717376.09	3170622.05	717374.73	3170624.28	Метод спутниковых геодезических измерений (определений)	0.1	-
126	717370.89	3170618.44	717369.53	3170620.67	Метод спутниковых геодезических измерений (определений)	0.1	-
127	717365.12	3170614.70	717363.76	3170616.93	Метод спутниковых геодезических измерений (определений)	0.1	-

1. Сведения о характерных точках границ уточняемого земельного участка с кадастровым номером 43:05:310201:3812 :							
Система координат МСК-43, зона 3 (05)							Зона № 3
Обозначение характерных точек границ	Координаты, м				Метод определения координат	Формулы, примененные для расчета средней квадратической погрешности определения координат характерных точек границ (Mt), с подставленными в такие формулы значениями и итоговые (вычисленные) значения Mt, м	Описание закрепления точки
	содержатся в Едином государственном реестре недвижимости		определены в результате выполнения комплексных кадастровых работ				
	X	Y	X	Y			
1	2	3	4	5	6	7	8
128	717370.11	3170606.98	717368.75	3170609.21	Метод спутниковых геодезических измерений (определений)	0.1	-
123	717382.15	3170614.73	717380.79	3170616.96	Метод спутниковых геодезических измерений (определений)	0.1	-
2. Сведения о частях границ уточняемого земельного участка с кадастровым номером 43:05:310201:3812 :							
Обозначение части границ		Горизонтальное проложение (S), м		Описание прохождения части границ	Сведения о согласовании местоположения границ (согласовано/спорное)		
от т.	до т.						
1	2	3		4	5		
123	124	9.48		-	-		
124	125	1.12		-	-		
125	126	6.33		-	-		
126	127	6.88		-	-		
127	128	9.19		-	-		
128	123	14.32		-	-		
3. Сведения о характеристиках уточняемого земельного участка с кадастровым номером 43:05:310201:3812 :							
№ п/п	Наименование характеристики				Значение характеристики		
1	2				3		
1.	Адрес земельного участка				-		
1.1.	Сведения о местоположении земельного участка (при отсутствии адреса) в структурированном в соответствии с федеральной информационной адресной системой виде				-		
1.2.	Дополнительные сведения о местоположении земельного участка				-		
2.	Площадь земельного участка ± величина погрешности определения (вычисления) площади (P ± ΔP), м ²				133 +/- 4		

3. Сведения о характеристиках уточняемого земельного участка с кадастровым номером 43:05:310201:3812 :		
№ п/п	Наименование характеристики	Значение характеристики
1	2	3
3.	Формула, примененная для расчета предельной допустимой погрешности определения площади земельного участка, с подставленными значениями и итоговые (вычисленные) значения (ΔP), м2	$\Delta P=3.5*Mt*\sqrt{P}=3.5*0,1*\sqrt{133}=4$
4.	Площадь земельного участка согласно сведениям Единого государственного реестра недвижимости (Ркад), м2	133
5.	Оценка расхождения Р и Ркад (Р - Ркад), м2	-
6.	Предельные минимальный и максимальный размеры земельного участка (Рмин и Рмакс), м2	- -
7.	Кадастровый номер или иной государственный учетный номер (инвентарный) объекта недвижимости, расположенного на земельном участке	-
8.	Вид (виды) разрешенного использования	Магазины
8.1.	Дополнительные сведения об использовании земельного участка	-
9.	Сведения о земельных участках (землях общего пользования, территории общего пользования), посредством которых обеспечивается доступ	Земли общего пользования
10.	Иные сведения	-
4. Пояснения к сведениям об уточняемом земельном участке с кадастровым номером 43:05:310201:3812 :		
1.	-	

Сведения об уточняемых земельных участках, необходимые для исправления реестровых ошибок в сведениях о местоположении их границ

1. Сведения о характерных точках границ уточняемого земельного участка с кадастровым номером 43:05:310201:1348 :

Система координат МСК-43, зона 3 (05)

Зона №3

Обозначение характерных точек границ	Координаты, м				Метод определения координат	Формулы, примененные для расчета средней квадратической погрешности определения границ (Mt), с подставленными в такие формулы значениями и итоговые (вычисленные) значения Mt, м	Описание закрепления точки
	содержатся в Едином государственном реестре недвижимости		определены в результате выполнения комплексных кадастровых работ				
	X	Y	X	Y			
1	2	3	4	5	6	7	8
129	715485.80	3169912.22	715454.19	3169896.35	Метод спутниковых геодезических измерений (определений)	0.1	-
67	715479.26	3169919.81	-	-	-	0	-
66	715443.54	3169963.82	715418.52	3169938.52	Метод спутниковых геодезических измерений (определений)	0.1	-
130	715416.67	3169939.80	715393.67	3169916.07	Метод спутниковых геодезических измерений (определений)	0.1	-
131	715460.87	3169888.62	715433.12	3169874.27	Метод спутниковых геодезических измерений (определений)	0.1	-
129	715485.80	3169912.22	715454.19	3169896.35	Метод спутниковых геодезических измерений (определений)	0.1	-

2. Сведения о частях границ уточняемого земельного участка с кадастровым номером 43:05:310201:1348 :				
Обозначение части границ		Горизонтальное проложение (S), м	Описание прохождения части границ	Сведения о согласовании местоположения границ (согласовано/спорное)
от т.	до т.			
1	2	3	4	5
129	66	55.23	-	-
66	130	33.49	-	-
130	131	57.48	-	-
131	129	30.52	-	-
3. Сведения о характеристиках уточняемого земельного участка с кадастровым номером 43:05:310201:1348 :				
№ п/п	Наименование характеристики		Значение характеристики	
1	2		3	
1.	Адрес земельного участка		-	
1.1.	Сведения о местоположении земельного участка (при отсутствии адреса) в структурированном в соответствии с федеральной информационной адресной системой виде		-	
1.2.	Дополнительные сведения о местоположении земельного участка		-	
2.	Площадь земельного участка ± величина погрешности определения (вычисления) площади (P ± ΔP), м2		1800 +/- 15	
3.	Формула, примененная для расчета предельной допустимой погрешности определения площади земельного участка, с подставленными значениями и итоговые (вычисленные) значения (ΔP), м2		$\Delta P = 3.5 * M_t * \sqrt{P} = 3.5 * 0,1 * \sqrt{1800} = 15$	
4.	Площадь земельного участка согласно сведениям Единого государственного реестра недвижимости (Ркад), м2		1792	
5.	Оценка расхождения P и Ркад (P - Ркад), м2		8	
6.	Предельные минимальный и максимальный размеры земельного участка (Рмин и Рмакс), м2		- -	
7.	Кадастровый номер или иной государственный учетный номер (инвентарный) объекта недвижимости, расположенного на земельном участке		43:05:310201:1500	
8.	Вид (виды) разрешенного использования		жилищное строительство	
8.1.	Дополнительные сведения об использовании земельного участка		-	
9.	Сведения о земельных участках (землях общего пользования, территории общего пользования), посредством которых обеспечивается доступ		Земли общего пользования	
10.	Иные сведения		-	
4. Пояснения к сведениям об уточняемом земельном участке с кадастровым номером 43:05:310201:1348 :				
1.	-			

Сведения об уточняемых земельных участках, необходимые для исправления реестровых ошибок в сведениях о местоположении их границ

1. Сведения о характерных точках границ уточняемого земельного участка с кадастровым номером 43:05:310201:669 :

Система координат МСК-43, зона 3 (05)

Зона №3

Обозначение характерных точек границ	Координаты, м				Метод определения координат	Формулы, примененные для расчета средней квадратической погрешности определения границ (Mt), с подставленными в такие формулы значениями и итоговые (вычисленные) значения Mt, м	Описание закрепления точки
	содержатся в Едином государственном реестре недвижимости		определены в результате выполнения комплексных кадастровых работ				
	X	Y	X	Y			
1	2	3	4	5	6	7	8
132	716073.19	3170573.25	716045.88	3170575.51	Метод спутниковых геодезических измерений (определений)	0.1	-
133	716041.41	3170607.07	716014.10	3170609.33	Метод спутниковых геодезических измерений (определений)	0.1	-
134	716004.13	3170571.87	715980.41	3170577.52	Метод спутниковых геодезических измерений (определений)	0.1	-
135	716034.75	3170537.31	716012.79	3170544.57	Метод спутниковых геодезических измерений (определений)	0.1	-
132	716073.19	3170573.25	716045.88	3170575.51	Метод спутниковых геодезических измерений (определений)	0.1	-

2. Сведения о частях границ уточняемого земельного участка с кадастровым номером 43:05:310201:669 :				
Обозначение части границ		Горизонтальное проложение (S), м	Описание прохождения части границ	Сведения о согласовании местоположения границ (согласовано/спорное)
от т.	до т.			
1	2	3	4	5
132	133	46.41	-	-
133	134	46.33	-	-
134	135	46.20	-	-
135	132	45.30	-	-
3. Сведения о характеристиках уточняемого земельного участка с кадастровым номером 43:05:310201:669 :				
№ п/п	Наименование характеристики		Значение характеристики	
1	2		3	
1.	Адрес земельного участка		-	
1.1.	Сведения о местоположении земельного участка (при отсутствии адреса) в структурированном в соответствии с федеральной информационной адресной системой виде		-	
1.2.	Дополнительные сведения о местоположении земельного участка		-	
2.	Площадь земельного участка ± величина погрешности определения (вычисления) площади (P ± ΔP), м2		2121 +/- 16	
3.	Формула, примененная для расчета предельной допустимой погрешности определения площади земельного участка, с подставленными значениями и итоговые (вычисленные) значения (ΔP), м2		$\Delta P = 3.5 * M_t * \sqrt{P} = 3.5 * 0,1 * \sqrt{2121} = 16$	
4.	Площадь земельного участка согласно сведениям Единого государственного реестра недвижимости (P _{кад}), м2		2112	
5.	Оценка расхождения P и P _{кад} (P - P _{кад}), м2		9	
6.	Предельные минимальный и максимальный размеры земельного участка (P _{мин} и P _{макс}), м2		- -	
7.	Кадастровый номер или иной государственный учетный номер (инвентарный) объекта недвижимости, расположенного на земельном участке		43:05:310201:3279	
8.	Вид (виды) разрешенного использования		Здание детского сада	
8.1.	Дополнительные сведения об использовании земельного участка		-	
9.	Сведения о земельных участках (землях общего пользования, территории общего пользования), посредством которых обеспечивается доступ		Земли общего пользования	
10.	Иные сведения		-	
4. Пояснения к сведениям об уточняемом земельном участке с кадастровым номером 43:05:310201:669 :				
1.	-			

Сведения об уточняемых земельных участках, необходимые для исправления реестровых ошибок в сведениях о местоположении их границ

1. Сведения о характерных точках границ уточняемого земельного участка с кадастровым номером 43:05:310201:1324 :

Система координат МСК-43, зона 3 (05)

Зона №3

Обозначение характерных точек границ	Координаты, м				Метод определения координат	Формулы, примененные для расчета средней квадратической погрешности определения границ (Mt), с подставленными в такие формулы значениями и итоговые (вычисленные) значения Mt, м	Описание закрепления точки
	содержатся в Едином государственном реестре недвижимости		определены в результате выполнения комплексных кадастровых работ				
	X	Y	X	Y			
1	2	3	4	5	6	7	8
136	715599.98	3170277.56	715618.25	3170294.44	Метод спутниковых геодезических измерений (определений)	0.1	Долговременный межевой знак
137	715620.48	3170300.98	715637.98	3170316.98	Метод спутниковых геодезических измерений (определений)	0.1	Долговременный межевой знак
138	715594.44	3170325.30	715612.71	3170342.18	Метод спутниковых геодезических измерений (определений)	0.1	-
139	715573.02	3170301.54	715591.01	3170319.08	Метод спутниковых геодезических измерений (определений)	0.1	Долговременный межевой знак
136	715599.98	3170277.56	715618.25	3170294.44	Метод спутниковых геодезических измерений (определений)	0.1	Долговременный межевой знак

2. Сведения о частях границ уточняемого земельного участка с кадастровым номером 43:05:310201:1324 :				
Обозначение части границ		Горизонтальное проложение (S), м	Описание прохождения части границ	Сведения о согласовании местоположения границ (согласовано/спорное)
от т.	до т.			
1	2	3	4	5
136	137	29.96	-	-
137	138	35.69	-	-
138	139	31.69	-	-
139	136	36.73	-	-
3. Сведения о характеристиках уточняемого земельного участка с кадастровым номером 43:05:310201:1324 :				
№ п/п	Наименование характеристики		Значение характеристики	
1	2		3	
1.	Адрес земельного участка		-	
1.1.	Сведения о местоположении земельного участка (при отсутствии адреса) в структурированном в соответствии с федеральной информационной адресной системой виде		-	
1.2.	Дополнительные сведения о местоположении земельного участка		-	
2.	Площадь земельного участка ± величина погрешности определения (вычисления) площади (P ± ΔP), м2		1115 +/- 12	
3.	Формула, примененная для расчета предельной допустимой погрешности определения площади земельного участка, с подставленными значениями и итоговые (вычисленные) значения (ΔP), м2		$\Delta P = 3.5 * M_t * \sqrt{P} = 3.5 * 0,1 * \sqrt{1115} = 12$	
4.	Площадь земельного участка согласно сведениям Единого государственного реестра недвижимости (Ркад), м2		1111	
5.	Оценка расхождения P и Ркад (P - Ркад), м2		4	
6.	Предельные минимальный и максимальный размеры земельного участка (Рмин и Рмакс), м2		- -	
7.	Кадастровый номер или иной государственный учетный номер (инвентарный) объекта недвижимости, расположенного на земельном участке		43:05:310201:1428	
8.	Вид (виды) разрешенного использования		жилищное строительство	
8.1.	Дополнительные сведения об использовании земельного участка		-	
9.	Сведения о земельных участках (землях общего пользования, территории общего пользования), посредством которых обеспечивается доступ		Земли общего пользования	
10.	Иные сведения		-	
4. Пояснения к сведениям об уточняемом земельном участке с кадастровым номером 43:05:310201:1324 :				
1.	-			

Сведения об уточняемых земельных участках, необходимые для исправления реестровых ошибок в сведениях о местоположении их границ

1. Сведения о характерных точках границ уточняемого земельного участка с кадастровым номером 43:05:310201:1361 :

Система координат МСК-43, зона 3 (05)

Зона №3

Обозначение характерных точек границ	Координаты, м				Метод определения координат	Формулы, примененные для расчета средней квадратической погрешности определения границ (Mt), с подставленными в такие формулы значениями и итоговые (вычисленные) значения Mt, м	Описание закрепления точки
	содержатся в Едином государственном реестре недвижимости		определены в результате выполнения комплексных кадастровых работ				
	X	Y	X	Y			
1	2	3	4	5	6	7	8
140	715775.92	3170517.85	715768.65	3170507.80	Метод спутниковых геодезических измерений (определений)	0.1	-
141	715753.00	3170542.62	715741.45	3170535.05	Метод спутниковых геодезических измерений (определений)	0.1	-
н186У	-	-	715731.16	3170523.70	Метод спутниковых геодезических измерений (определений)	0.1	-
н187У	-	-	715729.70	3170525.30	Метод спутниковых геодезических измерений (определений)	0.1	-
н188У	-	-	715726.20	3170521.95	Метод спутниковых геодезических измерений (определений)	0.1	-

1. Сведения о характерных точках границ уточняемого земельного участка с кадастровым номером 43:05:310201:1361 :

Система координат МСК-43, зона 3 (05)					Зона № 3		
Обозначение характерных точек границ	Координаты, м				Метод определения координат	Формулы, примененные для расчета средней квадратической погрешности определения координат характерных точек границ (Mt), с подставленными в такие формулы значениями и итоговые (вычисленные) значения Mt, м	Описание закрепления точки
	содержатся в Едином государственном реестре недвижимости		определены в результате выполнения комплексных кадастровых работ				
	X	Y	X	Y			
1	2	3	4	5	6	7	8
н189У	-	-	715727.90	3170520.30	Метод спутниковых геодезических измерений (определений)	0.1	-
142	715722.79	3170514.22	715713.60	3170506.00	Метод спутниковых геодезических измерений (определений)	0.1	-
143	715744.14	3170488.78	715737.30	3170478.30	Метод спутниковых геодезических измерений (определений)	0.1	-
140	715775.92	3170517.85	715768.65	3170507.80	Метод спутниковых геодезических измерений (определений)	0.1	-

2. Сведения о частях границ уточняемого земельного участка с кадастровым номером 43:05:310201:1361 :

Обозначение части границ		Горизонтальное проложение (S), м	Описание прохождения части границ	Сведения о согласовании местоположения границ (согласовано/спорное)
от т.	до т.			
1	2	3	4	5
140	141	38.50	-	-
141	н186У	15.32	-	-
н186У	н187У	2.17	-	-
н187У	н188У	4.84	-	-
н188У	н189У	2.37	-	-
н189У	142	20.22	-	-

2. Сведения о частях границ уточняемого земельного участка с кадастровым номером 43:05:310201:1361 :				
Обозначение части границ		Горизонтальное проложение (S), м	Описание прохождения части границ	Сведения о согласовании местоположения границ (согласовано/спорное)
от т.	до т.			
1	2	3	4	5
142	143	36.46	-	-
143	140	43.05	-	-
3. Сведения о характеристиках уточняемого земельного участка с кадастровым номером 43:05:310201:1361 :				
№ п/п	Наименование характеристики		Значение характеристики	
1	2		3	
1.	Адрес земельного участка		-	
1.1.	Сведения о местоположении земельного участка (при отсутствии адреса) в структурированном в соответствии с федеральной информационной адресной системой виде		-	
1.2.	Дополнительные сведения о местоположении земельного участка		-	
2.	Площадь земельного участка ± величина погрешности определения (вычисления) площади ($P \pm \Delta P$), м ²		1560 +/- 14	
3.	Формула, примененная для расчета предельной допустимой погрешности определения площади земельного участка, с подставленными значениями и итоговые (вычисленные) значения (ΔP), м ²		$\Delta P = 3.5 * M_t * \sqrt{P} = 3.5 * 0,1 * \sqrt{1560} = 14$	
4.	Площадь земельного участка согласно сведениям Единого государственного реестра недвижимости ($P_{\text{кад}}$), м ²		1552	
5.	Оценка расхождения P и $P_{\text{кад}}$ ($P - P_{\text{кад}}$), м ²		8	
6.	Предельные минимальный и максимальный размеры земельного участка ($R_{\text{мин}}$ и $R_{\text{макс}}$), м ²		- -	
7.	Кадастровый номер или иной государственный учетный номер (инвентарный) объекта недвижимости, расположенного на земельном участке		43:05:310201:1510	
8.	Вид (виды) разрешенного использования		жилищное строительство	
8.1.	Дополнительные сведения об использовании земельного участка		-	
9.	Сведения о земельных участках (землях общего пользования, территории общего пользования), посредством которых обеспечивается доступ		Земли общего пользования	
10.	Иные сведения		-	
4. Пояснения к сведениям об уточняемом земельном участке с кадастровым номером 43:05:310201:1361 :				
1.	-			

Сведения об уточняемых земельных участках, необходимые для исправления реестровых ошибок в сведениях о местоположении их границ

1. Сведения о характерных точках границ уточняемого земельного участка с кадастровым номером 43:05:310201:257 :

Система координат МСК-43, зона 3 (05)

Зона №3

Обозначение характерных точек границ	Координаты, м				Метод определения координат	Формулы, примененные для расчета средней квадратической погрешности определения границ (Mt), с подставленными в такие формулы значениями и итоговые (вычисленные) значения Mt, м	Описание закрепления точки
	содержатся в Едином государственном реестре недвижимости		определены в результате выполнения комплексных кадастровых работ				
	X	Y	X	Y			
1	2	3	4	5	6	7	8
144	715593.97	3170353.97	715591.86	3170349.00	Метод спутниковых геодезических измерений (определений)	0.1	-
145	715566.46	3170390.44	715560.55	3170384.37	Метод спутниковых геодезических измерений (определений)	0.1	-
н87У	-	-	715537.64	3170363.18	Метод спутниковых геодезических измерений (определений)	0.1	-
146	715544.07	3170367.41	715540.51	3170357.90	Метод спутниковых геодезических измерений (определений)	0.1	-
147	715572.22	3170334.78	715570.11	3170326.20	Метод спутниковых геодезических измерений (определений)	0.1	-

1. Сведения о характерных точках границ уточняемого земельного участка с кадастровым номером 43:05:310201:257 :							
Система координат МСК-43, зона 3 (05)						Зона № 3	
Обозначение характерных точек границ	Координаты, м				Метод определения координат	Формулы, примененные для расчета средней квадратической погрешности определения координат характерных точек границ (Mt), с подставленными в такие формулы значениями и итоговые (вычисленные) значения Mt, м	Описание закрепления точки
	содержатся в Едином государственном реестре недвижимости		определены в результате выполнения комплексных кадастровых работ				
	X	Y	X	Y			
1	2	3	4	5	6	7	8
144	715593.97	3170353.97	715591.86	3170349.00	Метод спутниковых геодезических измерений (определений)	0.1	-
2. Сведения о частях границ уточняемого земельного участка с кадастровым номером 43:05:310201:257 :							
Обозначение части границ		Горизонтальное проложение (S), м	Описание прохождения части границ	Сведения о согласовании местоположения границ (согласовано/спорное)			
от т.	до т.						
1	2	3	4	5			
144	145	47.24	-	-			
145	н87У	31.21	-	-			
н87У	146	6.01	-	-			
146	147	43.37	-	-			
147	144	31.51	-	-			
3. Сведения о характеристиках уточняемого земельного участка с кадастровым номером 43:05:310201:257 :							
№ п/п	Наименование характеристики			Значение характеристики			
1	2			3			
1.	Адрес земельного участка			-			
1.1.	Сведения о местоположении земельного участка (при отсутствии адреса) в структурированном в соответствии с федеральной информационной адресной системой виде			-			
1.2.	Дополнительные сведения о местоположении земельного участка			-			
2.	Площадь земельного участка ± величина погрешности определения (вычисления) площади (P ± ΔP), м2			1542 +/- 14			
3.	Формула, примененная для расчета предельной допустимой погрешности определения площади земельного участка, с подставленными значениями и итоговые (вычисленные) значения (ΔP), м2			$\Delta P = 3.5 * Mt * \sqrt{P} = 3.5 * 0,1 * \sqrt{1542} = 14$			
4.	Площадь земельного участка согласно сведениям Единого государственного реестра недвижимости (Pкад), м2			1495			
5.	Оценка расхождения P и Pкад (P - Pкад), м2			47			
6.	Предельные минимальный и максимальный размеры земельного участка (Pмин и Pмакс), м2			-			

3. Сведения о характеристиках уточняемого земельного участка с кадастровым номером 43:05:310201:257 :

№ п/п	Наименование характеристики	Значение характеристики
1	2	3
7.	Кадастровый номер или иной государственный учетный номер (инвентарный) объекта недвижимости, расположенного на земельном участке	43:05:310201:1457
8.	Вид (виды) разрешенного использования	индивидуальное жилищное строительство
8.1.	Дополнительные сведения об использовании земельного участка	-
9.	Сведения о земельных участках (землях общего пользования, территории общего пользования), посредством которых обеспечивается доступ	Земли общего пользования
10.	Иные сведения	-

4. Пояснения к сведениям об уточняемом земельном участке с кадастровым номером 43:05:310201:257 :

1.	-
----	---

Сведения об уточняемых земельных участках, необходимые для исправления реестровых ошибок в сведениях о местоположении их границ

1. Сведения о характерных точках границ уточняемого земельного участка с кадастровым номером 43:05:310201:258 :

Система координат МСК-43, зона 3 (05)

Зона №3

Обозначение характерных точек границ	Координаты, м				Метод определения координат	Формулы, примененные для расчета средней квадратической погрешности определения границ (Mt), с подставленными в такие формулы значениями и итоговые (вычисленные) значения Mt, м	Описание закрепления точки
	содержатся в Едином государственном реестре недвижимости		определены в результате выполнения комплексных кадастровых работ				
	X	Y	X	Y			
1	2	3	4	5	6	7	8
148	715549.83	3170311.11	715546.88	3170305.49	Метод спутниковых геодезических измерений (определений)	0.1	-
147	715572.22	3170334.78	715570.11	3170326.20	Метод спутниковых геодезических измерений (определений)	0.1	-
146	715544.07	3170367.41	715540.51	3170357.90	Метод спутниковых геодезических измерений (определений)	0.1	-
н87У	-	-	715537.64	3170363.18	Метод спутниковых геодезических измерений (определений)	0.1	-
149	715522.96	3170345.01	715517.34	3170339.08	Метод спутниковых геодезических измерений (определений)	0.1	-

1. Сведения о характерных точках границ уточняемого земельного участка с кадастровым номером 43:05:310201:258 :							
Система координат МСК-43, зона 3 (05)						Зона № 3	
Обозначение характерных точек границ	Координаты, м				Метод определения координат	Формулы, примененные для расчета средней квадратической погрешности определения координат характерных точек границ (Mt), с подставленными в такие формулы значениями и итоговые (вычисленные) значения Mt, м	Описание закрепления точки
	содержатся в Едином государственном реестре недвижимости		определены в результате выполнения комплексных кадастровых работ				
	X	Y	X	Y			
1	2	3	4	5	6	7	8
148	715549.83	3170311.11	715546.88	3170305.49	Метод спутниковых геодезических измерений (определений)	0.1	-
2. Сведения о частях границ уточняемого земельного участка с кадастровым номером 43:05:310201:258 :							
Обозначение части границ		Горизонтальное проложение (S), м		Описание прохождения части границ	Сведения о согласовании местоположения границ (согласовано/спорное)		
от т.	до т.						
1	2	3		4	5		
148	147	31.12		-	-		
147	146	43.37		-	-		
146	н87У	6.01		-	-		
н87У	149	31.51		-	-		
149	148	44.73		-	-		
3. Сведения о характеристиках уточняемого земельного участка с кадастровым номером 43:05:310201:258 :							
№ п/п	Наименование характеристики				Значение характеристики		
1	2				3		
1.	Адрес земельного участка				-		
1.1.	Сведения о местоположении земельного участка (при отсутствии адреса) в структурированном в соответствии с федеральной информационной адресной системой виде				-		
1.2.	Дополнительные сведения о местоположении земельного участка				-		
2.	Площадь земельного участка ± величина погрешности определения (вычисления) площади (P ± ΔP), м2				1430 +/- 13		
3.	Формула, примененная для расчета предельной допустимой погрешности определения площади земельного участка, с подставленными значениями и итоговые (вычисленные) значения (ΔP), м2				$\Delta P = 3.5 * Mt * \sqrt{P} = 3.5 * 0,1 * \sqrt{1430} = 13$		
4.	Площадь земельного участка согласно сведениям Единого государственного реестра недвижимости (Pкад), м2				1325		
5.	Оценка расхождения P и Pкад (P - Pкад), м2				105		
6.	Предельные минимальный и максимальный размеры земельного участка (Pмин и Pмакс), м2				-		

3. Сведения о характеристиках уточняемого земельного участка с кадастровым номером 43:05:310201:258 :

№ п/п	Наименование характеристики	Значение характеристики
1	2	3
7.	Кадастровый номер или иной государственный учетный номер (инвентарный) объекта недвижимости, расположенного на земельном участке	43:05:310201:1518
8.	Вид (виды) разрешенного использования	для индивидуального жилищного строительства
8.1.	Дополнительные сведения об использовании земельного участка	-
9.	Сведения о земельных участках (землях общего пользования, территории общего пользования), посредством которых обеспечивается доступ	Земли общего пользования
10.	Иные сведения	-

4. Пояснения к сведениям об уточняемом земельном участке с кадастровым номером 43:05:310201:258 :

1.	-
----	---

Сведения об уточняемых земельных участках, необходимые для исправления реестровых ошибок в сведениях о местоположении их границ

1. Сведения о характерных точках границ уточняемого земельного участка с кадастровым номером 43:05:310201:27 :

Система координат МСК-43, зона 3 (05)

Зона №3

Обозначение характерных точек границ	Координаты, м				Метод определения координат	Формулы, примененные для расчета средней квадратической погрешности определения границ (Mt), с подставленными в такие формулы значениями и итоговые (вычисленные) значения Mt, м	Описание закрепления точки
	содержатся в Едином государственном реестре недвижимости		определены в результате выполнения комплексных кадастровых работ				
	X	Y	X	Y			
1	2	3	4	5	6	7	8
150	715661.12	3170410.63	715667.82	3170410.37	Метод спутниковых геодезических измерений (определений)	0.1	Закрепление отсутствует
99	715631.00	3170443.23	715637.45	3170440.73	Метод спутниковых геодезических измерений (определений)	0.1	Закрепление отсутствует
98	715597.19	3170412.45	-	-	-	0.1	Закрепление отсутствует
98	-	-	715601.35	3170406.83	Метод спутниковых геодезических измерений (определений)	0.1	Закрепление отсутствует
151	715586.10	3170402.35	715591.57	3170400.12	Метод спутниковых геодезических измерений (определений)	0.1	Закрепление отсутствует
152	715615.36	3170368.46	715619.77	3170365.32	Метод спутниковых геодезических измерений (определений)	0.1	Закрепление отсутствует

1. Сведения о характерных точках границ уточняемого земельного участка с кадастровым номером 43:05:310201:27 :							
Система координат МСК-43, зона 3 (05)						Зона № 3	
Обозначение характерных точек границ	Координаты, м				Метод определения координат	Формулы, примененные для расчета средней квадратической погрешности определения координат характерных точек границ (Mt), с подставленными в такие формулы значениями и итоговые (вычисленные) значения Mt, м	Описание закрепления точки
	содержатся в Едином государственном реестре недвижимости		определены в результате выполнения комплексных кадастровых работ				
	X	Y	X	Y			
1	2	3	4	5	6	7	8
150	715661.12	3170410.63	715667.82	3170410.37	Метод спутниковых геодезических измерений (определений)	0.1	Закрепление отсутствует
2. Сведения о частях границ уточняемого земельного участка с кадастровым номером 43:05:310201:27 :							
Обозначение части границ		Горизонтальное проложение (S), м		Описание прохождения части границ	Сведения о согласовании местоположения границ (согласовано/спорное)		
от т.	до т.						
1	2	3		4	5		
150	99	42.94		-	-		
99	98	49.52		-	-		
98	151	11.86		-	-		
151	152	44.79		-	-		
152	150	65.87		-	-		
3. Сведения о характеристиках уточняемого земельного участка с кадастровым номером 43:05:310201:27 :							
№ п/п	Наименование характеристики					Значение характеристики	
1	2					3	
1.	Адрес земельного участка					-	
1.1.	Сведения о местоположении земельного участка (при отсутствии адреса) в структурированном в соответствии с федеральной информационной адресной системой виде					-	
1.2.	Дополнительные сведения о местоположении земельного участка					-	
2.	Площадь земельного участка ± величина погрешности определения (вычисления) площади (P ± ΔP), м2					2740 +/- 18	
3.	Формула, примененная для расчета предельной допустимой погрешности определения площади земельного участка, с подставленными значениями и итоговые (вычисленные) значения (ΔP), м2					$\Delta P = 3.5 * Mt * \sqrt{P} = 3.5 * 0,1 * \sqrt{2740} = 18$	
4.	Площадь земельного участка согласно сведениям Единого государственного реестра недвижимости (Pкад), м2					2740	
5.	Оценка расхождения P и Pкад (P - Pкад), м2					-	
6.	Предельные минимальный и максимальный размеры земельного участка (Pмин и Pмакс), м2					-	

3. Сведения о характеристиках уточняемого земельного участка с кадастровым номером 43:05:310201:27 :

№ п/п	Наименование характеристики	Значение характеристики
1	2	3
7.	Кадастровый номер или иной государственный учетный номер (инвентарный) объекта недвижимости, расположенного на земельном участке	43:05:310201:1954
8.	Вид (виды) разрешенного использования	жилой дом
8.1.	Дополнительные сведения об использовании земельного участка	-
9.	Сведения о земельных участках (землях общего пользования, территории общего пользования), посредством которых обеспечивается доступ	Земли общего пользования
10.	Иные сведения	-

4. Пояснения к сведениям об уточняемом земельном участке с кадастровым номером 43:05:310201:27 :

1.	-
----	---

Сведения об уточняемых земельных участках, необходимые для исправления реестровых ошибок в сведениях о местоположении их границ

1. Сведения о характерных точках границ уточняемого земельного участка с кадастровым номером 43:05:310201:960 :

Система координат МСК-43, зона 3 (05)

Зона №3

Обозначение характерных точек границ	Координаты, м				Метод определения координат	Формулы, примененные для расчета средней квадратической погрешности определения границ (Mt), с подставленными в такие формулы значениями и итоговые (вычисленные) значения Mt, м	Описание закрепления точки
	содержатся в Едином государственном реестре недвижимости		определены в результате выполнения комплексных кадастровых работ				
	X	Y	X	Y			
1	2	3	4	5	6	7	8
146	715544.07	3170367.41	715537.64	3170363.18	Метод спутниковых геодезических измерений (определений)	0.1	-
145	715566.46	3170390.44	715560.55	3170384.37	Метод спутниковых геодезических измерений (определений)	0.1	-
н190У	-	-	715534.66	3170413.92	Метод спутниковых геодезических измерений (определений)	0.1	-
153	715542.79	3170419.87	-	-	-	0	-
154	715539.59	3170421.78	715532.50	3170416.39	Метод спутниковых геодезических измерений (определений)	0.1	-
155	715514.00	3170398.75	715510.94	3170393.58	Метод спутниковых геодезических измерений (определений)	0.1	-

1. Сведения о характерных точках границ уточняемого земельного участка с кадастровым номером 43:05:310201:960 :							
Система координат МСК-43, зона 3 (05)						Зона № 3	
Обозначение характерных точек границ	Координаты, м				Метод определения координат	Формулы, примененные для расчета средней квадратической погрешности определения координат характерных точек границ (Mt), с подставленными в такие формулы значениями и итоговые (вычисленные) значения Mt, м	Описание закрепления точки
	содержатся в Едином государственном реестре недвижимости		определены в результате выполнения комплексных кадастровых работ				
	X	Y	X	Y			
1	2	3	4	5	6	7	8
146	715544.07	3170367.41	715537.64	3170363.18	Метод спутниковых геодезических измерений (определений)	0.1	-
2. Сведения о частях границ уточняемого земельного участка с кадастровым номером 43:05:310201:960 :							
Обозначение части границ		Горизонтальное проложение (S), м		Описание прохождения части границ	Сведения о согласовании местоположения границ (согласовано/спорное)		
от т.	до т.						
1	2	3		4	5		
146	145	31.21		-	-		
145	н190У	39.29		-	-		
н190У	154	3.28		-	-		
154	155	31.39		-	-		
155	146	40.46		-	-		
3. Сведения о характеристиках уточняемого земельного участка с кадастровым номером 43:05:310201:960 :							
№ п/п	Наименование характеристики				Значение характеристики		
1	2				3		
1.	Адрес земельного участка				-		
1.1.	Сведения о местоположении земельного участка (при отсутствии адреса) в структурированном в соответствии с федеральной информационной адресной системой виде				-		
1.2.	Дополнительные сведения о местоположении земельного участка				-		
2.	Площадь земельного участка ± величина погрешности определения (вычисления) площади (P ± ΔP), м2				1296 +/- 13		
3.	Формула, примененная для расчета предельной допустимой погрешности определения площади земельного участка, с подставленными значениями и итоговые (вычисленные) значения (ΔP), м2				$\Delta P = 3.5 * Mt * \sqrt{P} = 3.5 * 0,1 * \sqrt{1296} = 13$		
4.	Площадь земельного участка согласно сведениям Единого государственного реестра недвижимости (Pкад), м2				1293		
5.	Оценка расхождения P и Pкад (P - Pкад), м2				3		
6.	Предельные минимальный и максимальный размеры земельного участка (Pмин и Pмакс), м2				-		

3. Сведения о характеристиках уточняемого земельного участка с кадастровым номером 43:05:310201:960 :		
№ п/п	Наименование характеристики	Значение характеристики
1	2	3
7.	Кадастровый номер или иной государственный учетный номер (инвентарный) объекта недвижимости, расположенного на земельном участке	43:05:310201:1528
8.	Вид (виды) разрешенного использования	индивидуальное жилищное строительство
8.1.	Дополнительные сведения об использовании земельного участка	-
9.	Сведения о земельных участках (землях общего пользования, территории общего пользования), посредством которых обеспечивается доступ	Земли общего пользования
10.	Иные сведения	-
4. Пояснения к сведениям об уточняемом земельном участке с кадастровым номером 43:05:310201:960 :		
1.	-	

Сведения об уточняемых земельных участках, необходимые для исправления реестровых ошибок в сведениях о местоположении их границ

1. Сведения о характерных точках границ уточняемого земельного участка с кадастровым номером 43:05:310201:976 :

Система координат МСК-43, зона 3 (05)

Зона №3

Обозначение характерных точек границ	Координаты, м				Метод определения координат	Формулы, примененные для расчета средней квадратической погрешности определения границ (Mt), с подставленными в такие формулы значениями и итоговые (вычисленные) значения Mt, м	Описание закрепления точки
	содержатся в Едином государственном реестре недвижимости		определены в результате выполнения комплексных кадастровых работ				
	X	Y	X	Y			
1	2	3	4	5	6	7	8
156	715420.58	3170251.77	-	-	-	0	-
157	715433.10	3170262.73	715434.80	3170263.50	Метод спутниковых геодезических измерений (определений)	0.1	-
158	715445.73	3170273.37	715447.43	3170274.14	Метод спутниковых геодезических измерений (определений)	0.1	-
159	715429.57	3170292.77	715433.06	3170289.13	Метод спутниковых геодезических измерений (определений)	0.1	-
н195У	-	-	715414.23	3170273.79	Метод спутниковых геодезических измерений (определений)	0.1	-
160	715394.14	3170256.67	715395.43	3170255.99	Метод спутниковых геодезических измерений (определений)	0.1	-

1. Сведения о характерных точках границ уточняемого земельного участка с кадастровым номером 43:05:310201:976 :							
Система координат МСК-43, зона 3 (05)						Зона № 3	
Обозначение характерных точек границ	Координаты, м				Метод определения координат	Формулы, примененные для расчета средней квадратической погрешности определения координат характерных точек границ (Mt), с подставленными в такие формулы значениями и итоговые (вычисленные) значения Mt, м	Описание закрепления точки
	содержатся в Едином государственном реестре недвижимости		определены в результате выполнения комплексных кадастровых работ				
	X	Y	X	Y			
1	2	3	4	5	6	7	8
161	715408.84	3170239.25	715413.98	3170236.89	Метод спутниковых геодезических измерений (определений)	0.1	-
н196У	-	-	715437.01	3170260.75	Метод спутниковых геодезических измерений (определений)	0.1	-
156	715420.58	3170251.77	-	-	-	0	-
2. Сведения о частях границ уточняемого земельного участка с кадастровым номером 43:05:310201:976 :							
Обозначение части границ		Горизонтальное проложение (S), м	Описание прохождения части границ	Сведения о согласовании местоположения границ (согласовано/спорное)			
от т.	до т.						
1	2	3	4	5			
157	158	16.51	-	-			
158	159	20.77	-	-			
159	н195У	24.29	-	-			
н195У	160	25.89	-	-			
160	161	26.63	-	-			
161	н196У	33.16	-	-			
н196У	157	3.53	-	-			
3. Сведения о характеристиках уточняемого земельного участка с кадастровым номером 43:05:310201:976 :							
№ п/п	Наименование характеристики					Значение характеристики	
1	2					3	
1.	Адрес земельного участка					-	
1.1.	Сведения о местоположении земельного участка (при отсутствии адреса) в структурированном в соответствии с федеральной информационной адресной системой виде					-	
1.2.	Дополнительные сведения о местоположении земельного участка					-	

3. Сведения о характеристиках уточняемого земельного участка с кадастровым номером 43:05:310201:976 :		
№ п/п	Наименование характеристики	Значение характеристики
1	2	3
2.	Площадь земельного участка ± величина погрешности определения (вычисления) площади ($P \pm \Delta P$), м ²	1209 +/- 12
3.	Формула, примененная для расчета предельной допустимой погрешности определения площади земельного участка, с подставленными значениями и итоговые (вычисленные) значения (ΔP), м ²	$\Delta P = 3.5 * M_t * \sqrt{P} = 3.5 * 0,1 * \sqrt{1209} = 12$
4.	Площадь земельного участка согласно сведениям Единого государственного реестра недвижимости ($P_{\text{кад}}$), м ²	1200
5.	Оценка расхождения P и $P_{\text{кад}}$ ($P - P_{\text{кад}}$), м ²	9
6.	Предельные минимальный и максимальный размеры земельного участка ($P_{\text{мин}}$ и $P_{\text{макс}}$), м ²	- -
7.	Кадастровый номер или иной государственный учетный номер (инвентарный) объекта недвижимости, расположенного на земельном участке	43:05:310201:1425
8.	Вид (виды) разрешенного использования	индивидуальное жилищное строительство
8.1.	Дополнительные сведения об использовании земельного участка	-
9.	Сведения о земельных участках (землях общего пользования, территории общего пользования), посредством которых обеспечивается доступ	Земли общего пользования
10.	Иные сведения	-
4. Пояснения к сведениям об уточняемом земельном участке с кадастровым номером 43:05:310201:976 :		
1.	-	

Сведения об уточняемых земельных участках, необходимые для исправления реестровых ошибок в сведениях о местоположении их границ

1. Сведения о характерных точках границ уточняемого земельного участка с кадастровым номером 43:05:310201:977 :

Система координат МСК-43, зона 3 (05)

Зона №3

Обозначение характерных точек границ	Координаты, м				Метод определения координат	Формулы, примененные для расчета средней квадратической погрешности определения границ (Mt), с подставленными в такие формулы значениями и итоговые (вычисленные) значения Mt, м	Описание закрепления точки
	содержатся в Едином государственном реестре недвижимости		определены в результате выполнения комплексных кадастровых работ				
	X	Y	X	Y			
1	2	3	4	5	6	7	8
162	715465.19	3170233.77	715464.31	3170234.73	Метод спутниковых геодезических измерений (определений)	0.1	-
163	715473.94	3170242.23	715474.74	3170243.99	Метод спутниковых геодезических измерений (определений)	0.1	-
158	715445.73	3170273.37	715447.43	3170274.14	Метод спутниковых геодезических измерений (определений)	0.1	-
157	715433.10	3170262.73	715434.80	3170263.50	Метод спутниковых геодезических измерений (определений)	0.1	-
164	715450.30	3170244.19	715451.33	3170242.89	Метод спутниковых геодезических измерений (определений)	0.1	-

1. Сведения о характерных точках границ уточняемого земельного участка с кадастровым номером 43:05:310201:977 :							
Система координат МСК-43, зона 3 (05)							Зона № 3
Обозначение характерных точек границ	Координаты, м				Метод определения координат	Формулы, примененные для расчета средней квадратической погрешности определения координат характерных точек границ (Mt), с подставленными в такие формулы значениями и итоговые (вычисленные) значения Mt, м	Описание закрепления точки
	содержатся в Едином государственном реестре недвижимости		определены в результате выполнения комплексных кадастровых работ				
	X	Y	X	Y			
1	2	3	4	5	6	7	8
165	715452.68	3170247.42	715453.68	3170245.34	Метод спутниковых геодезических измерений (определений)	0.1	-
162	715465.19	3170233.77	715464.31	3170234.73	Метод спутниковых геодезических измерений (определений)	0.1	-
2. Сведения о частях границ уточняемого земельного участка с кадастровым номером 43:05:310201:977 :							
Обозначение части границ		Горизонтальное проложение (S), м		Описание прохождения части границ	Сведения о согласовании местоположения границ (согласовано/спорное)		
от т.	до т.						
1	2	3		4	5		
162	163	13.95		-	-		
163	158	40.68		-	-		
158	157	16.51		-	-		
157	164	26.42		-	-		
164	165	3.39		-	-		
165	162	15.02		-	-		
3. Сведения о характеристиках уточняемого земельного участка с кадастровым номером 43:05:310201:977 :							
№ п/п	Наименование характеристики					Значение характеристики	
1	2					3	
1.	Адрес земельного участка					-	
1.1.	Сведения о местоположении земельного участка (при отсутствии адреса) в структурированном в соответствии с федеральной информационной адресной системой виде					-	
1.2.	Дополнительные сведения о местоположении земельного участка					-	
2.	Площадь земельного участка ± величина погрешности определения (вычисления) площади (P ± ΔP), м ²					663 +/- 9	

3. Сведения о характеристиках уточняемого земельного участка с кадастровым номером 43:05:310201:977 :		
№ п/п	Наименование характеристики	Значение характеристики
1	2	3
3.	Формула, примененная для расчета предельной допустимой погрешности определения площади земельного участка, с подставленными значениями и итоговые (вычисленные) значения (ΔP), м2	$\Delta P = 3.5 * M_t * \sqrt{P} = 3.5 * 0,1 * \sqrt{663} = 9$
4.	Площадь земельного участка согласно сведениям Единого государственного реестра недвижимости (Ркад), м2	640
5.	Оценка расхождения Р и Ркад (Р - Ркад), м2	23
6.	Предельные минимальный и максимальный размеры земельного участка (Рмин и Рмакс), м2	- -
7.	Кадастровый номер или иной государственный учетный номер (инвентарный) объекта недвижимости, расположенного на земельном участке	43:05:310201:1458
8.	Вид (виды) разрешенного использования	индивидуальное жилищное строительство
8.1.	Дополнительные сведения об использовании земельного участка	-
9.	Сведения о земельных участках (землях общего пользования, территории общего пользования), посредством которых обеспечивается доступ	Земли общего пользования
10.	Иные сведения	-
4. Пояснения к сведениям об уточняемом земельном участке с кадастровым номером 43:05:310201:977 :		
1.	-	

Сведения об уточняемых земельных участках, необходимые для исправления реестровых ошибок в сведениях о местоположении их границ

1. Сведения о характерных точках границ уточняемого земельного участка с кадастровым номером 43:05:310201:1095 :

Система координат МСК-43, зона 3 (05)

Зона №3

Обозначение характерных точек границ	Координаты, м				Метод определения координат	Формулы, примененные для расчета средней квадратической погрешности определения границ (Mt), с подставленными в такие формулы значениями и итоговые (вычисленные) значения Mt, м	Описание закрепления точки
	содержатся в Едином государственном реестре недвижимости		определены в результате выполнения комплексных кадастровых работ				
	X	Y	X	Y			
1	2	3	4	5	6	7	8
166	716554.70	3169516.49	-	-	-	0	-
167	716573.06	3169496.03	716591.88	3169500.99	Метод спутниковых геодезических измерений (определений)	0.1	-
n212У	-	-	716619.43	3169523.09	Метод спутниковых геодезических измерений (определений)	0.1	-
n213У	-	-	716623.95	3169527.52	Метод спутниковых геодезических измерений (определений)	0.1	-
168	716595.19	3169514.82	-	-	-	0	-
169	716601.03	3169508.14	-	-	-	0	-
170	716608.13	3169517.74	716627.23	3169530.74	Метод спутниковых геодезических измерений (определений)	0.1	-

1. Сведения о характерных точках границ уточняемого земельного участка с кадастровым номером 43:05:310201:1095 :

Система координат МСК-43, зона 3 (05)

Зона № 3

Обозначение характерных точек границ	Координаты, м				Метод определения координат	Формулы, примененные для расчета средней квадратической погрешности определения координат характерных точек границ (Mt), с подставленными в такие формулы значениями и итоговые (вычисленные) значения Mt, м	Описание закрепления точки
	содержатся в Едином государственном реестре недвижимости		определены в результате выполнения комплексных кадастровых работ				
	X	Y	X	Y			
1	2	3	4	5	6	7	8
н214У	-	-	716624.33	3169533.49	Метод спутниковых геодезических измерений (определений)	0.1	-
н215У	-	-	716620.93	3169530.24	Метод спутниковых геодезических измерений (определений)	0.1	-
н216У	-	-	716612.93	3169539.44	Метод спутниковых геодезических измерений (определений)	0.1	-
н217У	-	-	716615.48	3169541.94	Метод спутниковых геодезических измерений (определений)	0.1	-
н218У	-	-	716612.88	3169544.59	Метод спутниковых геодезических измерений (определений)	0.1	-

1. Сведения о характерных точках границ уточняемого земельного участка с кадастровым номером 43:05:310201:1095 :

Система координат МСК-43, зона 3 (05)						Зона № 3	
Обозначение характерных точек границ	Координаты, м				Метод определения координат	Формулы, примененные для расчета средней квадратической погрешности определения координат характерных точек границ (Mt), с подставленными в такие формулы значениями и итоговые (вычисленные) значения Mt, м	Описание закрепления точки
	содержатся в Едином государственном реестре недвижимости		определены в результате выполнения комплексных кадастровых работ				
	X	Y	X	Y			
1	2	3	4	5	6	7	8
н219У	-	-	716611.10	3169543.03	Метод спутниковых геодезических измерений (определений)	0.1	-
171	716583.92	3169548.22	716599.88	3169556.29	Метод спутниковых геодезических измерений (определений)	0.1	-
172	716552.61	3169519.83	716568.25	3169527.58	Метод спутниковых геодезических измерений (определений)	0.1	-
166	716554.70	3169516.49	-	-	-	0	-

2. Сведения о частях границ уточняемого земельного участка с кадастровым номером 43:05:310201:1095 :

Обозначение части границ		Горизонтальное проложение (S), м	Описание прохождения части границ	Сведения о согласовании местоположения границ (согласовано/спорное)
от т.	до т.			
1	2	3	4	5
167	н212У	35.32	-	-
н212У	н213У	6.33	-	-
н213У	170	4.60	-	-
170	н214У	4.00	-	-
н214У	н215У	4.70	-	-
н215У	н216У	12.19	-	-
н216У	н217У	3.57	-	-
н217У	н218У	3.71	-	-
н218У	н219У	2.37	-	-
н219У	171	17.37	-	-
171	172	42.72	-	-

2. Сведения о частях границ уточняемого земельного участка с кадастровым номером 43:05:310201:1095 :				
Обозначение части границ		Горизонтальное проложение (S), м	Описание прохождения части границ	Сведения о согласовании местоположения границ (согласовано/спорное)
от т.	до т.			
1	2	3	4	5
172	167	35.57	-	-
3. Сведения о характеристиках уточняемого земельного участка с кадастровым номером 43:05:310201:1095 :				
№ п/п	Наименование характеристики		Значение характеристики	
1	2		3	
1.	Адрес земельного участка		-	
1.1.	Сведения о местоположении земельного участка (при отсутствии адреса) в структурированном в соответствии с федеральной информационной адресной системой виде		-	
1.2.	Дополнительные сведения о местоположении земельного участка		-	
2.	Площадь земельного участка ± величина погрешности определения (вычисления) площади (P ± ΔP), м2		1571 +/- 14	
3.	Формула, примененная для расчета предельной допустимой погрешности определения площади земельного участка, с подставленными значениями и итоговые (вычисленные) значения (ΔP), м2		$\Delta P = 3.5 * M_t * \sqrt{P} = 3.5 * 0,1 * \sqrt{1571} = 14$	
4.	Площадь земельного участка согласно сведениям Единого государственного реестра недвижимости (P _{кад}), м2		1445	
5.	Оценка расхождения P и P _{кад} (P - P _{кад}), м2		126	
6.	Предельные минимальный и максимальный размеры земельного участка (P _{мин} и P _{макс}), м2		- -	
7.	Кадастровый номер или иной государственный учетный номер (инвентарный) объекта недвижимости, расположенного на земельном участке		43:05:310201:1553	
8.	Вид (виды) разрешенного использования		индивидуальное жилищное строительство	
8.1.	Дополнительные сведения об использовании земельного участка		-	
9.	Сведения о земельных участках (землях общего пользования, территории общего пользования), посредством которых обеспечивается доступ		Земли общего пользования	
10.	Иные сведения		-	
4. Пояснения к сведениям об уточняемом земельном участке с кадастровым номером 43:05:310201:1095 :				
1.	-			

Сведения об уточняемых земельных участках, необходимые для исправления реестровых ошибок в сведениях о местоположении их границ

1. Сведения о характерных точках границ уточняемого земельного участка с кадастровым номером 43:05:310201:1102 :

Система координат МСК-43, зона 3 (05)

Зона №3

Обозначение характерных точек границ	Координаты, м				Метод определения координат	Формулы, примененные для расчета средней квадратической погрешности определения границ (Mt), с подставленными в такие формулы значениями и итоговые (вычисленные) значения Mt, м	Описание закрепления точки
	содержатся в Едином государственном реестре недвижимости		определены в результате выполнения комплексных кадастровых работ				
	X	Y	X	Y			
1	2	3	4	5	6	7	8
173	716600.31	3169639.56	716601.82	3169639.08	Метод спутниковых геодезических измерений (определений)	0.1	-
174	716584.86	3169660.85	716580.29	3169662.00	Метод спутниковых геодезических измерений (определений)	0.1	-
175	716550.21	3169633.30	716550.21	3169633.30	Метод спутниковых геодезических измерений (определений)	0.1	-
176	716571.50	3169612.01	716573.72	3169610.78	Метод спутниковых геодезических измерений (определений)	0.1	-
173	716600.31	3169639.56	716601.82	3169639.08	Метод спутниковых геодезических измерений (определений)	0.1	-

2. Сведения о частях границ уточняемого земельного участка с кадастровым номером 43:05:310201:1102 :				
Обозначение части границ		Горизонтальное проложение (S), м	Описание прохождения части границ	Сведения о согласовании местоположения границ (согласовано/спорное)
от т.	до т.			
1	2	3	4	5
173	174	31.45	-	-
174	175	41.58	-	-
175	176	32.56	-	-
176	173	39.88	-	-
3. Сведения о характеристиках уточняемого земельного участка с кадастровым номером 43:05:310201:1102 :				
№ п/п	Наименование характеристики		Значение характеристики	
1	2		3	
1.	Адрес земельного участка		-	
1.1.	Сведения о местоположении земельного участка (при отсутствии адреса) в структурированном в соответствии с федеральной информационной адресной системой виде		-	
1.2.	Дополнительные сведения о местоположении земельного участка		-	
2.	Площадь земельного участка ± величина погрешности определения (вычисления) площади (P ± ΔP), м2		1303 +/- 13	
3.	Формула, примененная для расчета предельной допустимой погрешности определения площади земельного участка, с подставленными значениями и итоговые (вычисленные) значения (ΔP), м2		$\Delta P = 3.5 * M_t * \sqrt{P} = 3.5 * 0,1 * \sqrt{1303} = 13$	
4.	Площадь земельного участка согласно сведениям Единого государственного реестра недвижимости (Ркад), м2		1274	
5.	Оценка расхождения P и Ркад (P - Ркад), м2		29	
6.	Предельные минимальный и максимальный размеры земельного участка (Рмин и Рмакс), м2		- -	
7.	Кадастровый номер или иной государственный учетный номер (инвентарный) объекта недвижимости, расположенного на земельном участке		43:05:310201:1491	
8.	Вид (виды) разрешенного использования		индивидуальное жилищное строительство	
8.1.	Дополнительные сведения об использовании земельного участка		-	
9.	Сведения о земельных участках (землях общего пользования, территории общего пользования), посредством которых обеспечивается доступ		Земли общего пользования	
10.	Иные сведения		-	
4. Пояснения к сведениям об уточняемом земельном участке с кадастровым номером 43:05:310201:1102 :				
1.	-			

Сведения об уточняемых земельных участках, необходимые для исправления реестровых ошибок в сведениях о местоположении их границ

1. Сведения о характерных точках границ уточняемого земельного участка с кадастровым номером 43:05:310201:1104 :

Система координат МСК-43, зона 3 (05)

Зона №3

Обозначение характерных точек границ	Координаты, м				Метод определения координат	Формулы, примененные для расчета средней квадратической погрешности определения границ (Mt), с подставленными в такие формулы значениями и итоговые (вычисленные) значения Mt, м	Описание закрепления точки
	содержатся в Едином государственном реестре недвижимости		определены в результате выполнения комплексных кадастровых работ				
	X	Y	X	Y			
1	2	3	4	5	6	7	8
177	716568.00	3169676.28	716568.27	3169675.03	Метод спутниковых геодезических измерений (определений)	0.1	-
178	716545.80	3169698.69	716545.80	3169698.69	Метод спутниковых геодезических измерений (определений)	0.1	-
179	716514.57	3169669.60	716516.42	3169667.39	Метод спутниковых геодезических измерений (определений)	0.1	-
180	716535.44	3169644.56	716537.02	3169646.10	Метод спутниковых геодезических измерений (определений)	0.1	-
177	716568.00	3169676.28	716568.27	3169675.03	Метод спутниковых геодезических измерений (определений)	0.1	-

2. Сведения о частях границ уточняемого земельного участка с кадастровым номером 43:05:310201:1104 :				
Обозначение части границ		Горизонтальное проложение (S), м	Описание прохождения части границ	Сведения о согласовании местоположения границ (согласовано/спорное)
от т.	до т.			
1	2	3	4	5
177	178	32.63	-	-
178	179	42.93	-	-
179	180	29.62	-	-
180	177	42.59	-	-
3. Сведения о характеристиках уточняемого земельного участка с кадастровым номером 43:05:310201:1104 :				
№ п/п	Наименование характеристики		Значение характеристики	
1	2		3	
1.	Адрес земельного участка		-	
1.1.	Сведения о местоположении земельного участка (при отсутствии адреса) в структурированном в соответствии с федеральной информационной адресной системой виде		-	
1.2.	Дополнительные сведения о местоположении земельного участка		-	
2.	Площадь земельного участка ± величина погрешности определения (вычисления) площади (P ± ΔP), м2		1330 +/- 13	
3.	Формула, примененная для расчета предельной допустимой погрешности определения площади земельного участка, с подставленными значениями и итоговые (вычисленные) значения (ΔP), м2		$\Delta P = 3.5 * M_t * \sqrt{P} = 3.5 * 0,1 * \sqrt{1330} = 13$	
4.	Площадь земельного участка согласно сведениям Единого государственного реестра недвижимости (Ркад), м2		1274	
5.	Оценка расхождения P и Ркад (P - Ркад), м2		56	
6.	Предельные минимальный и максимальный размеры земельного участка (Рмин и Рмакс), м2		-	
7.	Кадастровый номер или иной государственный учетный номер (инвентарный) объекта недвижимости, расположенного на земельном участке		-	
8.	Вид (виды) разрешенного использования		индивидуальное жилищное строительство	
8.1.	Дополнительные сведения об использовании земельного участка		-	
9.	Сведения о земельных участках (землях общего пользования, территории общего пользования), посредством которых обеспечивается доступ		Земли общего пользования	
10.	Иные сведения		-	
4. Пояснения к сведениям об уточняемом земельном участке с кадастровым номером 43:05:310201:1104 :				
1.	-			

Сведения об уточняемых земельных участках, необходимые для исправления реестровых ошибок в сведениях о местоположении их границ

1. Сведения о характерных точках границ уточняемого земельного участка с кадастровым номером 43:05:310201:1105 :

Система координат МСК-43, зона 3 (05)

Зона №3

Обозначение характерных точек границ	Координаты, м				Метод определения координат	Формулы, примененные для расчета средней квадратической погрешности определения границ (Mt), с подставленными в такие формулы значениями и итоговые (вычисленные) значения Mt, м	Описание закрепления точки
	содержатся в Едином государственном реестре недвижимости		определены в результате выполнения комплексных кадастровых работ				
	X	Y	X	Y			
1	2	3	4	5	6	7	8
181	716505.38	3169748.08	716503.25	3169745.28	Метод спутниковых геодезических измерений (определений)	0.1	-
182	716482.84	3169767.29	716480.71	3169764.49	Метод спутниковых геодезических измерений (определений)	0.1	-
183	716451.11	3169739.74	716448.98	3169736.94	Метод спутниковых геодезических измерений (определений)	0.1	-
184	716472.82	3169715.52	716470.69	3169712.72	Метод спутниковых геодезических измерений (определений)	0.1	-
181	716505.38	3169748.08	716503.25	3169745.28	Метод спутниковых геодезических измерений (определений)	0.1	-

2. Сведения о частях границ уточняемого земельного участка с кадастровым номером 43:05:310201:1105 :				
Обозначение части границ		Горизонтальное проложение (S), м	Описание прохождения части границ	Сведения о согласовании местоположения границ (согласовано/спорное)
от т.	до т.			
1	2	3	4	5
181	182	29.62	-	-
182	183	42.02	-	-
183	184	32.53	-	-
184	181	46.05	-	-
3. Сведения о характеристиках уточняемого земельного участка с кадастровым номером 43:05:310201:1105 :				
№ п/п	Наименование характеристики		Значение характеристики	
1	2		3	
1.	Адрес земельного участка		-	
1.1.	Сведения о местоположении земельного участка (при отсутствии адреса) в структурированном в соответствии с федеральной информационной адресной системой виде		-	
1.2.	Дополнительные сведения о местоположении земельного участка		-	
2.	Площадь земельного участка ± величина погрешности определения (вычисления) площади (P ± ΔP), м2		1363 +/- 13	
3.	Формула, примененная для расчета предельной допустимой погрешности определения площади земельного участка, с подставленными значениями и итоговые (вычисленные) значения (ΔP), м2		$\Delta P = 3.5 * M_t * \sqrt{P} = 3.5 * 0,1 * \sqrt{1363} = 13$	
4.	Площадь земельного участка согласно сведениям Единого государственного реестра недвижимости (Ркад), м2		1253	
5.	Оценка расхождения P и Ркад (P - Ркад), м2		110	
6.	Предельные минимальный и максимальный размеры земельного участка (Рмин и Рмакс), м2		- -	
7.	Кадастровый номер или иной государственный учетный номер (инвентарный) объекта недвижимости, расположенного на земельном участке		43:05:310201:1544	
8.	Вид (виды) разрешенного использования		индивидуальное жилищное строительство	
8.1.	Дополнительные сведения об использовании земельного участка		-	
9.	Сведения о земельных участках (землях общего пользования, территории общего пользования), посредством которых обеспечивается доступ		Земли общего пользования	
10.	Иные сведения		-	
4. Пояснения к сведениям об уточняемом земельном участке с кадастровым номером 43:05:310201:1105 :				
1.	-			

Сведения об уточняемых земельных участках, необходимые для исправления реестровых ошибок в сведениях о местоположении их границ

1. Сведения о характерных точках границ уточняемого земельного участка с кадастровым номером 43:05:310201:401 :

Система координат МСК-43, зона 3 (05)

Зона №3

Обозначение характерных точек границ	Координаты, м				Метод определения координат	Формулы, примененные для расчета средней квадратической погрешности определения границ (Mt), с подставленными в такие формулы значениями и итоговые (вычисленные) значения Mt, м	Описание закрепления точки
	содержатся в Едином государственном реестре недвижимости		определены в результате выполнения комплексных кадастровых работ				
	X	Y	X	Y			
1	2	3	4	5	6	7	8
189	716532.57	3169539.03	716549.31	3169548.48	Метод спутниковых геодезических измерений (определений)	0.1	-
190	716535.49	3169543.21	-	-	-	0	-
191	716565.13	3169570.76	716582.10	3169578.24	Метод спутниковых геодезических измерений (определений)	0.1	-
192	716546.76	3169591.63	716559.90	3169602.84	Метод спутниковых геодезических измерений (определений)	0.1	-
193	716512.11	3169562.83	716527.61	3169571.88	Метод спутниковых геодезических измерений (определений)	0.1	-
189	716532.57	3169539.03	716549.31	3169548.48	Метод спутниковых геодезических измерений (определений)	0.1	-

2. Сведения о частях границ уточняемого земельного участка с кадастровым номером 43:05:310201:401 :				
Обозначение части границ		Горизонтальное проложение (S), м	Описание прохождения части границ	Сведения о согласовании местоположения границ (согласовано/спорное)
от т.	до т.			
1	2	3	4	5
189	191	44.28	-	-
191	192	33.14	-	-
192	193	44.73	-	-
193	189	31.91	-	-
3. Сведения о характеристиках уточняемого земельного участка с кадастровым номером 43:05:310201:401 :				
№ п/п	Наименование характеристики		Значение характеристики	
1	2		3	
1.	Адрес земельного участка		-	
1.1.	Сведения о местоположении земельного участка (при отсутствии адреса) в структурированном в соответствии с федеральной информационной адресной системой виде		-	
1.2.	Дополнительные сведения о местоположении земельного участка		-	
2.	Площадь земельного участка ± величина погрешности определения (вычисления) площади (P ± ΔP), м2		1447 +/- 13	
3.	Формула, примененная для расчета предельной допустимой погрешности определения площади земельного участка, с подставленными значениями и итоговые (вычисленные) значения (ΔP), м2		ΔP=3.5*Мт*√P=3.5*0,1*√1447=13	
4.	Площадь земельного участка согласно сведениям Единого государственного реестра недвижимости (Ркад), м2		1403	
5.	Оценка расхождения P и Ркад (P - Ркад), м2		44	
6.	Предельные минимальный и максимальный размеры земельного участка (Рмин и Рмакс), м2		- -	
7.	Кадастровый номер или иной государственный учетный номер (инвентарный) объекта недвижимости, расположенного на земельном участке		43:05:310201:1550	
8.	Вид (виды) разрешенного использования		индивидуальное жилищное строительство	
8.1.	Дополнительные сведения об использовании земельного участка		-	
9.	Сведения о земельных участках (землях общего пользования, территории общего пользования), посредством которых обеспечивается доступ		Земли общего пользования	
10.	Иные сведения		-	
4. Пояснения к сведениям об уточняемом земельном участке с кадастровым номером 43:05:310201:401 :				
1.	-			

Сведения об уточняемых земельных участках, необходимые для исправления реестровых ошибок в сведениях о местоположении их границ

1. Сведения о характерных точках границ уточняемого земельного участка с кадастровым номером 43:05:310201:404 :

Система координат МСК-43, зона 3 (05)

Зона №3

Обозначение характерных точек границ	Координаты, м				Метод определения координат	Формулы, примененные для расчета средней квадратической погрешности определения границ (Mt), с подставленными в такие формулы значениями и итоговые (вычисленные) значения Mt, м	Описание закрепления точки
	содержатся в Едином государственном реестре недвижимости		определены в результате выполнения комплексных кадастровых работ				
	X	Y	X	Y			
1	2	3	4	5	6	7	8
169	716601.03	3169508.14	716619.43	3169523.09	Метод спутниковых геодезических измерений (определений)	0.1	-
194	716589.35	3169498.12	716591.88	3169500.99	Метод спутниковых геодезических измерений (определений)	0.1	-
н227У	-	-	716602.42	3169490.75	Метод спутниковых геодезических измерений (определений)	0.1	-
н228У	-	-	716597.62	3169487.00	Метод спутниковых геодезических измерений (определений)	0.1	-
195	716603.96	3169481.84	716600.32	3169483.10	Метод спутниковых геодезических измерений (определений)	0.1	-

1. Сведения о характерных точках границ уточняемого земельного участка с кадастровым номером 43:05:310201:404 :

Система координат МСК-43, зона 3 (05)

Зона № 3

Обозначение характерных точек границ	Координаты, м				Метод определения координат	Формулы, примененные для расчета средней квадратической погрешности определения координат характерных точек границ (Mt), с подставленными в такие формулы значениями и итоговые (вычисленные) значения Mt, м	Описание закрепления точки
	содержатся в Едином государственном реестре недвижимости		определены в результате выполнения комплексных кадастровых работ				
	X	Y	X	Y			
1	2	3	4	5	6	7	8
н229У	-	-	716605.33	3169486.62	Метод спутниковых геодезических измерений (определений)	0.1	-
н230У	-	-	716603.82	3169489.50	Метод спутниковых геодезических измерений (определений)	0.1	-
н231У	-	-	716621.82	3169506.30	Метод спутниковых геодезических измерений (определений)	0.1	-
н232У	-	-	716625.99	3169501.12	Метод спутниковых геодезических измерений (определений)	0.1	-
н233У	-	-	716634.02	3169506.75	Метод спутниковых геодезических измерений (определений)	0.1	-

1. Сведения о характерных точках границ уточняемого земельного участка с кадастровым номером 43:05:310201:404 :

Система координат МСК-43, зона 3 (05)					Зона № 3		
Обозначение характерных точек границ	Координаты, м				Метод определения координат	Формулы, примененные для расчета средней квадратической погрешности определения координат характерных точек границ (Mt), с подставленными в такие формулы значениями и итоговые (вычисленные) значения Mt, м	Описание закрепления точки
	содержатся в Едином государственном реестре недвижимости		определены в результате выполнения комплексных кадастровых работ				
	X	Y	X	Y			
1	2	3	4	5	6	7	8
196	716624.41	3169502.71	716625.37	3169518.05	Метод спутниковых геодезических измерений (определений)	0.1	-
н234У	-	-	716628.72	3169521.37	Метод спутниковых геодезических измерений (определений)	0.1	-
170	716608.13	3169517.74	716623.95	3169527.52	Метод спутниковых геодезических измерений (определений)	0.1	-
169	716601.03	3169508.14	716619.43	3169523.09	Метод спутниковых геодезических измерений (определений)	0.1	-

2. Сведения о частях границ уточняемого земельного участка с кадастровым номером 43:05:310201:404 :

Обозначение части границ		Горизонтальное проложение (S), м	Описание прохождения части границ	Сведения о согласовании местоположения границ (согласовано/спорное)
от т.	до т.			
1	2	3	4	5
169	194	35.32	-	-
194	н227У	14.70	-	-
н227У	н228У	6.09	-	-
н228У	195	4.74	-	-
195	н229У	6.12	-	-
н229У	н230У	3.25	-	-

2. Сведения о частях границ уточняемого земельного участка с кадастровым номером 43:05:310201:404 :				
Обозначение части границ		Горизонтальное проложение (S), м	Описание прохождения части границ	Сведения о согласовании местоположения границ (согласовано/спорное)
от т.	до т.			
1	2	3	4	5
н230У	н231У	24.62	-	-
н231У	н232У	6.65	-	-
н232У	н233У	9.81	-	-
н233У	196	14.23	-	-
196	н234У	4.72	-	-
н234У	170	7.78	-	-
170	169	6.33	-	-
3. Сведения о характеристиках уточняемого земельного участка с кадастровым номером 43:05:310201:404 :				
№ п/п	Наименование характеристики		Значение характеристики	
1	2		3	
1.	Адрес земельного участка		-	
1.1.	Сведения о местоположении земельного участка (при отсутствии адреса) в структурированном в соответствии с федеральной информационной адресной системой виде		-	
1.2.	Дополнительные сведения о местоположении земельного участка		-	
2.	Площадь земельного участка ± величина погрешности определения (вычисления) площади (P ± ΔP), м ²		683 +/- 9	
3.	Формула, примененная для расчета предельной допустимой погрешности определения площади земельного участка, с подставленными значениями и итоговые (вычисленные) значения (ΔP), м ²		$\Delta P = 3.5 * M_t * \sqrt{P} = 3.5 * 0,1 * \sqrt{683} = 9$	
4.	Площадь земельного участка согласно сведениям Единого государственного реестра недвижимости (P _{кад}), м ²		683	
5.	Оценка расхождения P и P _{кад} (P - P _{кад}), м ²		-	
6.	Предельные минимальный и максимальный размеры земельного участка (P _{мин} и P _{макс}), м ²		-	
7.	Кадастровый номер или иной государственный учетный номер (инвентарный) объекта недвижимости, расположенного на земельном участке		43:05:310201:1552	
8.	Вид (виды) разрешенного использования		Для индивидуального жилищного строительства	
8.1.	Дополнительные сведения об использовании земельного участка		-	
9.	Сведения о земельных участках (землях общего пользования, территории общего пользования), посредством которых обеспечивается доступ		Земли общего пользования	
10.	Иные сведения		-	
4. Пояснения к сведениям об уточняемом земельном участке с кадастровым номером 43:05:310201:404 :				
1.	-			

Сведения об уточняемых земельных участках, необходимые для исправления реестровых ошибок в сведениях о местоположении их границ

1. Сведения о характерных точках границ уточняемого земельного участка с кадастровым номером 43:05:310201:407 :

Система координат МСК-43, зона 3 (05)

Зона №3

Обозначение характерных точек границ	Координаты, м				Метод определения координат	Формулы, примененные для расчета средней квадратической погрешности определения границ (Mt), с подставленными в такие формулы значениями и итоговые (вычисленные) значения Mt, м	Описание закрепления точки
	содержатся в Едином государственном реестре недвижимости		определены в результате выполнения комплексных кадастровых работ				
	X	Y	X	Y			
1	2	3	4	5	6	7	8
197	716657.66	3169575.06	716661.52	3169569.19	Метод спутниковых геодезических измерений (определений)	0.1	-
198	716638.04	3169600.11	716642.13	3169594.89	Метод спутниковых геодезических измерений (определений)	0.1	-
199	716607.15	3169573.39	716610.32	3169563.19	Метод спутниковых геодезических измерений (определений)	0.1	-
200	716626.35	3169548.76	716630.12	3169542.59	Метод спутниковых геодезических измерений (определений)	0.1	-
197	716657.66	3169575.06	716661.52	3169569.19	Метод спутниковых геодезических измерений (определений)	0.1	-

2. Сведения о частях границ уточняемого земельного участка с кадастровым номером 43:05:310201:407 :				
Обозначение части границ		Горизонтальное проложение (S), м	Описание прохождения части границ	Сведения о согласовании местоположения границ (согласовано/спорное)
от т.	до т.			
1	2	3	4	5
197	198	32.19	-	-
198	199	44.91	-	-
199	200	28.57	-	-
200	197	41.15	-	-
3. Сведения о характеристиках уточняемого земельного участка с кадастровым номером 43:05:310201:407 :				
№ п/п	Наименование характеристики			Значение характеристики
1	2			3
1.	Адрес земельного участка			-
1.1.	Сведения о местоположении земельного участка (при отсутствии адреса) в структурированном в соответствии с федеральной информационной адресной системой виде			-
1.2.	Дополнительные сведения о местоположении земельного участка			-
2.	Площадь земельного участка ± величина погрешности определения (вычисления) площади (P ± ΔP), м2			1303 +/- 13
3.	Формула, примененная для расчета предельной допустимой погрешности определения площади земельного участка, с подставленными значениями и итоговые (вычисленные) значения (ΔP), м2			$\Delta P = 3.5 * M_t * \sqrt{P} = 3.5 * 0,1 * \sqrt{1303} = 13$
4.	Площадь земельного участка согласно сведениям Единого государственного реестра недвижимости (Ркад), м2			1277
5.	Оценка расхождения P и Ркад (P - Ркад), м2			26
6.	Предельные минимальный и максимальный размеры земельного участка (Рмин и Рмакс), м2			- -
7.	Кадастровый номер или иной государственный учетный номер (инвентарный) объекта недвижимости, расположенного на земельном участке			43:05:310201:1551
8.	Вид (виды) разрешенного использования			для индивидуального жилищного строительства
8.1.	Дополнительные сведения об использовании земельного участка			-
9.	Сведения о земельных участках (землях общего пользования, территории общего пользования), посредством которых обеспечивается доступ			Земли общего пользования
10.	Иные сведения			-
4. Пояснения к сведениям об уточняемом земельном участке с кадастровым номером 43:05:310201:407 :				
1.	-			

Сведения об уточняемых земельных участках, необходимые для исправления реестровых ошибок в сведениях о местоположении их границ

1. Сведения о характерных точках границ уточняемого земельного участка с кадастровым номером 43:05:310201:754 :

Система координат МСК-43, зона 3 (05)

Зона №3

Обозначение характерных точек границ	Координаты, м				Метод определения координат	Формулы, примененные для расчета средней квадратической погрешности определения границ (Mt), с подставленными в такие формулы значениями и итоговые (вычисленные) значения Mt, м	Описание закрепления точки
	содержатся в Едином государственном реестре недвижимости		определены в результате выполнения комплексных кадастровых работ				
	X	Y	X	Y			
1	2	3	4	5	6	7	8
201	716524.63	3169724.80	716523.08	3169723.13	Метод спутниковых геодезических измерений (определений)	0.1	-
181	716505.38	3169748.08	716503.25	3169745.28	Метод спутниковых геодезических измерений (определений)	0.1	-
184	716472.82	3169715.52	716470.98	3169713.35	Метод спутниковых геодезических измерений (определений)	0.1	-
н235У	-	-	716480.84	3169702.42	Метод спутниковых геодезических измерений (определений)	0.1	-
н236У	-	-	716483.33	3169704.70	Метод спутниковых геодезических измерений (определений)	0.1	-

1. Сведения о характерных точках границ уточняемого земельного участка с кадастровым номером 43:05:310201:754 :							
Система координат МСК-43, зона 3 (05)							Зона № 3
Обозначение характерных точек границ	Координаты, м				Метод определения координат	Формулы, примененные для расчета средней квадратической погрешности определения координат характерных точек границ (Mt), с подставленными в такие формулы значениями и итоговые (вычисленные) значения Mt, м	Описание закрепления точки
	содержатся в Едином государственном реестре недвижимости		определены в результате выполнения комплексных кадастровых работ				
	X	Y	X	Y			
1	2	3	4	5	6	7	8
202	716493.28	3169690.89	716493.08	3169692.99	Метод спутниковых геодезических измерений (определений)	0.1	-
201	716524.63	3169724.80	716523.08	3169723.13	Метод спутниковых геодезических измерений (определений)	0.1	-
2. Сведения о частях границ уточняемого земельного участка с кадастровым номером 43:05:310201:754 :							
Обозначение части границ		Горизонтальное проложение (S), м		Описание прохождения части границ	Сведения о согласовании местоположения границ (согласовано/спорное)		
от т.	до т.						
1	2	3		4	5		
201	181	29.73		-	-		
181	184	45.40		-	-		
184	н235У	14.72		-	-		
н235У	н236У	3.38		-	-		
н236У	202	15.24		-	-		
202	201	42.53		-	-		
3. Сведения о характеристиках уточняемого земельного участка с кадастровым номером 43:05:310201:754 :							
№ п/п	Наименование характеристики				Значение характеристики		
1	2				3		
1.	Адрес земельного участка				-		
1.1.	Сведения о местоположении земельного участка (при отсутствии адреса) в структурированном в соответствии с федеральной информационной адресной системой виде				-		
1.2.	Дополнительные сведения о местоположении земельного участка				-		
2.	Площадь земельного участка ± величина погрешности определения (вычисления) площади (P ± ΔP), м ²				1307 +/- 13		

3. Сведения о характеристиках уточняемого земельного участка с кадастровым номером 43:05:310201:754 :		
№ п/п	Наименование характеристики	Значение характеристики
1	2	3
3.	Формула, примененная для расчета предельной допустимой погрешности определения площади земельного участка, с подставленными значениями и итоговые (вычисленные) значения (ΔP), м ²	$\Delta P = 3.5 * M_t * \sqrt{P} = 3.5 * 0,1 * \sqrt{1307} = 13$
4.	Площадь земельного участка согласно сведениям Единого государственного реестра недвижимости (Ркад), м ²	1210
5.	Оценка расхождения Р и Ркад (Р - Ркад), м ²	97
6.	Предельные минимальный и максимальный размеры земельного участка (Рмин и Рмакс), м ²	- -
7.	Кадастровый номер или иной государственный учетный номер (инвентарный) объекта недвижимости, расположенного на земельном участке	43:05:310201:1494
8.	Вид (виды) разрешенного использования	индивидуальное жилищное строительство
8.1.	Дополнительные сведения об использовании земельного участка	-
9.	Сведения о земельных участках (землях общего пользования, территории общего пользования), посредством которых обеспечивается доступ	Земли общего пользования
10.	Иные сведения	-
4. Пояснения к сведениям об уточняемом земельном участке с кадастровым номером 43:05:310201:754 :		
1.	-	

Сведения об уточняемых земельных участках, необходимые для исправления реестровых ошибок в сведениях о местоположении их границ

1. Сведения о характерных точках границ уточняемого земельного участка с кадастровым номером 43:05:310201:1106 :

Система координат МСК-43, зона 3 (05)

Зона №3

Обозначение характерных точек границ	Координаты, м				Метод определения координат	Формулы, примененные для расчета средней квадратической погрешности определения границ (Mt), с подставленными в такие формулы значениями и итоговые (вычисленные) значения Mt, м	Описание закрепления точки
	содержатся в Едином государственном реестре недвижимости		определены в результате выполнения комплексных кадастровых работ				
	X	Y	X	Y			
1	2	3	4	5	6	7	8
203	716497.50	3169740.66	716503.25	3169745.28	Метод спутниковых геодезических измерений (определений)	0.1	-
н237У	-	-	716505.24	3169743.05	Метод спутниковых геодезических измерений (определений)	0.1	-
204	716527.14	3169766.96	716537.64	3169772.42	Метод спутниковых геодезических измерений (определений)	0.1	-
205	716505.43	3169787.42	716517.79	3169792.97	Метод спутниковых геодезических измерений (определений)	0.1	-
н238У	-	-	716487.83	3169764.61	Метод спутниковых геодезических измерений (определений)	0.1	-

1. Сведения о характерных точках границ уточняемого земельного участка с кадастровым номером 43:05:310201:1106 :							
Система координат МСК-43, зона 3 (05)							Зона № 3
Обозначение характерных точек границ	Координаты, м				Метод определения координат	Формулы, примененные для расчета средней квадратической погрешности определения координат характерных точек границ (Mt), с подставленными в такие формулы значениями и итоговые (вычисленные) значения Mt, м	Описание закрепления точки
	содержатся в Едином государственном реестре недвижимости		определены в результате выполнения комплексных кадастровых работ				
	X	Y	X	Y			
1	2	3	4	5	6	7	8
н220У	-	-	716484.49	3169767.81	Метод спутниковых геодезических измерений (определений)	0.1	-
206	716474.96	3169759.87	716480.71	3169764.49	Метод спутниковых геодезических измерений (определений)	0.1	-
203	716497.50	3169740.66	716503.25	3169745.28	Метод спутниковых геодезических измерений (определений)	0.1	-
2. Сведения о частях границ уточняемого земельного участка с кадастровым номером 43:05:310201:1106 :							
Обозначение части границ		Горизонтальное проложение (S), м	Описание прохождения части границ	Сведения о согласовании местоположения границ (согласовано/спорное)			
от т.	до т.						
1	2	3	4	5			
203	н237У	2.99	-	-			
н237У	204	43.73	-	-			
204	205	28.57	-	-			
205	н238У	41.25	-	-			
н238У	н220У	4.63	-	-			
н220У	206	5.03	-	-			
206	203	29.62	-	-			

3. Сведения о характеристиках уточняемого земельного участка с кадастровым номером 43:05:310201:1106 :		
№ п/п	Наименование характеристики	Значение характеристики
1	2	3
1.	Адрес земельного участка	-
1.1.	Сведения о местоположении земельного участка (при отсутствии адреса) в структурированном в соответствии с федеральной информационной адресной системой виде	-
1.2.	Дополнительные сведения о местоположении земельного участка	-
2.	Площадь земельного участка ± величина погрешности определения (вычисления) площади ($P \pm \Delta P$), м ²	1278 +/- 13
3.	Формула, примененная для расчета предельной допустимой погрешности определения площади земельного участка, с подставленными значениями и итоговые (вычисленные) значения (ΔP), м ²	$\Delta P = 3.5 * M_t * \sqrt{P} = 3.5 * 0,1 * \sqrt{1278} = 13$
4.	Площадь земельного участка согласно сведениям Единого государственного реестра недвижимости ($P_{\text{кад}}$), м ²	1248
5.	Оценка расхождения P и $P_{\text{кад}}$ ($P - P_{\text{кад}}$), м ²	30
6.	Предельные минимальный и максимальный размеры земельного участка ($P_{\text{мин}}$ и $P_{\text{макс}}$), м ²	- -
7.	Кадастровый номер или иной государственный учетный номер (инвентарный) объекта недвижимости, расположенного на земельном участке	43:05:310201:1512
8.	Вид (виды) разрешенного использования	индивидуальное жилищное строительство
8.1.	Дополнительные сведения об использовании земельного участка	-
9.	Сведения о земельных участках (землях общего пользования, территории общего пользования), посредством которых обеспечивается доступ	Земли общего пользования
10.	Иные сведения	-
4. Пояснения к сведениям об уточняемом земельном участке с кадастровым номером 43:05:310201:1106 :		
1.	-	

Сведения об уточняемых земельных участках, необходимые для исправления реестровых ошибок в сведениях о местоположении их границ

1. Сведения о характерных точках границ уточняемого земельного участка с кадастровым номером 43:05:310201:415 :

Система координат МСК-43, зона 3 (05)

Зона №3

Обозначение характерных точек границ	Координаты, м				Метод определения координат	Формулы, примененные для расчета средней квадратической погрешности определения границ (Mt), с подставленными в такие формулы значениями и итоговые (вычисленные) значения Mt, м	Описание закрепления точки
	содержатся в Едином государственном реестре недвижимости		определены в результате выполнения комплексных кадастровых работ				
	X	Y	X	Y			
1	2	3	4	5	6	7	8
207	716547.33	3169745.13	716556.38	3169751.01	Метод спутниковых геодезических измерений (определений)	0.1	-
208	716516.75	3169717.38	716523.08	3169723.13	Метод спутниковых геодезических измерений (определений)	0.1	-
209	716537.92	3169691.27	716545.80	3169698.69	Метод спутниковых геодезических измерений (определений)	0.1	-
210	716568.26	3169722.55	716577.38	3169730.16	Метод спутниковых геодезических измерений (определений)	0.1	-
207	716547.33	3169745.13	716556.38	3169751.01	Метод спутниковых геодезических измерений (определений)	0.1	-

2. Сведения о частях границ уточняемого земельного участка с кадастровым номером 43:05:310201:415 :				
Обозначение части границ		Горизонтальное проложение (S), м	Описание прохождения части границ	Сведения о согласовании местоположения границ (согласовано/спорное)
от т.	до т.			
1	2	3	4	5
207	208	43.43	-	-
208	209	33.37	-	-
209	210	44.58	-	-
210	207	29.59	-	-
3. Сведения о характеристиках уточняемого земельного участка с кадастровым номером 43:05:310201:415 :				
№ п/п	Наименование характеристики		Значение характеристики	
1	2		3	
1.	Адрес земельного участка		-	
1.1.	Сведения о местоположении земельного участка (при отсутствии адреса) в структурированном в соответствии с федеральной информационной адресной системой виде		-	
1.2.	Дополнительные сведения о местоположении земельного участка		-	
2.	Площадь земельного участка ± величина погрешности определения (вычисления) площади (P ± ΔP), м2		1383 +/- 13	
3.	Формула, примененная для расчета предельной допустимой погрешности определения площади земельного участка, с подставленными значениями и итоговые (вычисленные) значения (ΔP), м2		$\Delta P = 3.5 * M_t * \sqrt{P} = 3.5 * 0,1 * \sqrt{1383} = 13$	
4.	Площадь земельного участка согласно сведениям Единого государственного реестра недвижимости (Ркад), м2		1292	
5.	Оценка расхождения P и Ркад (P - Ркад), м2		91	
6.	Предельные минимальный и максимальный размеры земельного участка (Рмин и Рмакс), м2		- -	
7.	Кадастровый номер или иной государственный учетный номер (инвентарный) объекта недвижимости, расположенного на земельном участке		43:05:310201:1514	
8.	Вид (виды) разрешенного использования		индивидуальное жилищное строительство	
8.1.	Дополнительные сведения об использовании земельного участка		-	
9.	Сведения о земельных участках (землях общего пользования, территории общего пользования), посредством которых обеспечивается доступ		Земли общего пользования	
10.	Иные сведения		-	
4. Пояснения к сведениям об уточняемом земельном участке с кадастровым номером 43:05:310201:415 :				
1.	-			

Сведения об уточняемых земельных участках, необходимые для исправления реестровых ошибок в сведениях о местоположении их границ

1. Сведения о характерных точках границ уточняемого земельного участка с кадастровым номером 43:05:310201:43 :

Система координат МСК-43, зона 3 (05)

Зона №3

Обозначение характерных точек границ	Координаты, м				Метод определения координат	Формулы, примененные для расчета средней квадратической погрешности определения границ (Mt), с подставленными в такие формулы значениями и итоговые (вычисленные) значения Mt, м	Описание закрепления точки
	содержатся в Едином государственном реестре недвижимости		определены в результате выполнения комплексных кадастровых работ				
	X	Y	X	Y			
1	2	3	4	5	6	7	8
211	715588.15	3170669.68	716731.32	3169580.67	Метод спутниковых геодезических измерений (определений)	0.1	-
212	715599.26	3170679.37	716742.92	3169589.82	Метод спутниковых геодезических измерений (определений)	0.1	-
213	715565.20	3170719.41	716739.27	3169594.52	Метод спутниковых геодезических измерений (определений)	0.1	-
214	715554.79	3170709.32	716742.32	3169597.77	Метод спутниковых геодезических измерений (определений)	0.1	-
н239У	-	-	716744.72	3169595.27	Метод спутниковых геодезических измерений (определений)	0.1	-

1. Сведения о характерных точках границ уточняемого земельного участка с кадастровым номером 43:05:310201:43 :

Система координат МСК-43, зона 3 (05)					Зона № 3		
Обозначение характерных точек границ	Координаты, м				Метод определения координат	Формулы, примененные для расчета средней квадратической погрешности определения координат характерных точек границ (Mt), с подставленными в такие формулы значениями и итоговые (вычисленные) значения Mt, м	Описание закрепления точки
	содержатся в Едином государственном реестре недвижимости		определены в результате выполнения комплексных кадастровых работ				
	X	Y	X	Y			
1	2	3	4	5	6	7	8
н240У	-	-	716752.36	3169601.93	Метод спутниковых геодезических измерений (определений)	0.1	-
н241У	-	-	716730.29	3169629.15	Метод спутниковых геодезических измерений (определений)	0.1	-
н242У	-	-	716709.26	3169609.46	Метод спутниковых геодезических измерений (определений)	0.1	-
211	715588.15	3170669.68	716731.32	3169580.67	Метод спутниковых геодезических измерений (определений)	0.1	-

2. Сведения о частях границ уточняемого земельного участка с кадастровым номером 43:05:310201:43 :

Обозначение части границ		Горизонтальное проложение (S), м	Описание прохождения части границ	Сведения о согласовании местоположения границ (согласовано/спорное)
от т.	до т.			
1	2	3	4	5
211	212	14.77	-	-
212	213	5.95	-	-
213	214	4.46	-	-
214	н239У	3.47	-	-
н239У	н240У	10.14	-	-
н240У	н241У	35.04	-	-

2. Сведения о частях границ уточняемого земельного участка с кадастровым номером 43:05:310201:43 :				
Обозначение части границ		Горизонтальное проложение (S), м	Описание прохождения части границ	Сведения о согласовании местоположения границ (согласовано/спорное)
от т.	до т.			
1	2	3	4	5
н241У	н242У	28.81	-	-
н242У	211	36.27	-	-
3. Сведения о характеристиках уточняемого земельного участка с кадастровым номером 43:05:310201:43 :				
№ п/п	Наименование характеристики		Значение характеристики	
1	2		3	
1.	Адрес земельного участка		-	
1.1.	Сведения о местоположении земельного участка (при отсутствии адреса) в структурированном в соответствии с федеральной информационной адресной системой виде		-	
1.2.	Дополнительные сведения о местоположении земельного участка		-	
2.	Площадь земельного участка ± величина погрешности определения (вычисления) площади ($P \pm \Delta P$), м ²		1031 +/- 11	
3.	Формула, примененная для расчета предельной допустимой погрешности определения площади земельного участка, с подставленными значениями и итоговые (вычисленные) значения (ΔP), м ²		$\Delta P = 3.5 * M_t * \sqrt{P} = 3.5 * 0,1 * \sqrt{1031} = 11$	
4.	Площадь земельного участка согласно сведениям Единого государственного реестра недвижимости ($P_{\text{кад}}$), м ²		976	
5.	Оценка расхождения P и $P_{\text{кад}}$ ($P - P_{\text{кад}}$), м ²		55	
6.	Предельные минимальный и максимальный размеры земельного участка ($R_{\text{мин}}$ и $R_{\text{макс}}$), м ²		-	
7.	Кадастровый номер или иной государственный учетный номер (инвентарный) объекта недвижимости, расположенного на земельном участке		-	
8.	Вид (виды) разрешенного использования		Для садоводства	
8.1.	Дополнительные сведения об использовании земельного участка		-	
9.	Сведения о земельных участках (землях общего пользования, территории общего пользования), посредством которых обеспечивается доступ		Земли общего пользования	
10.	Иные сведения		-	
4. Пояснения к сведениям об уточняемом земельном участке с кадастровым номером 43:05:310201:43 :				
1.	-			

Сведения об уточняемых земельных участках, необходимые для исправления реестровых ошибок в сведениях о местоположении их границ

1. Сведения о характерных точках границ уточняемого земельного участка с кадастровым номером 43:05:310201:263 :

Система координат МСК-43, зона 3 (05)

Зона № 3

Обозначение характерных точек границ	Координаты, м				Метод определения координат	Формулы, примененные для расчета средней квадратической погрешности определения границ (Mt), с подставленными в такие формулы значениями и итоговые (вычисленные) значения Mt, м	Описание закрепления точки
	содержатся в Едином государственном реестре недвижимости		определены в результате выполнения комплексных кадастровых работ				
	X	Y	X	Y			
1	2	3	4	5	6	7	8
215	715438.51	3170385.96	715437.59	3170373.78	Метод спутниковых геодезических измерений (определений)	0.1	-
216	715446.83	3170393.00	-	-	-	0	-
217	715456.42	3170405.79	715461.14	3170398.13	Метод спутниковых геодезических измерений (определений)	0.1	-
218	715429.55	3170439.70	715427.52	3170424.49	Метод спутниковых геодезических измерений (определений)	0.1	-
219	715407.80	3170420.50	715408.17	3170406.88	Метод спутниковых геодезических измерений (определений)	0.1	-
n243У	-	-	715420.18	3170393.29	Метод спутниковых геодезических измерений (определений)	0.1	-

1. Сведения о характерных точках границ уточняемого земельного участка с кадастровым номером 43:05:310201:263 :							
Система координат МСК-43, зона 3 (05)							Зона № 3
Обозначение характерных точек границ	Координаты, м				Метод определения координат	Формулы, примененные для расчета средней квадратической погрешности определения координат характерных точек границ (Mt), с подставленными в такие формулы значениями и итоговые (вычисленные) значения Mt, м	Описание закрепления точки
	содержатся в Едином государственном реестре недвижимости		определены в результате выполнения комплексных кадастровых работ				
	X	Y	X	Y			
1	2	3	4	5	6	7	8
н244У	-	-	715417.98	3170390.79	Метод спутниковых геодезических измерений (определений)	0.1	-
н245У	-	-	715422.48	3170386.39	Метод спутниковых геодезических измерений (определений)	0.1	-
н246У	-	-	715423.45	3170387.47	Метод спутниковых геодезических измерений (определений)	0.1	-
215	715438.51	3170385.96	715437.59	3170373.78	Метод спутниковых геодезических измерений (определений)	0.1	-
2. Сведения о частях границ уточняемого земельного участка с кадастровым номером 43:05:310201:263 :							
Обозначение части границ		Горизонтальное проложение (S), м	Описание прохождения части границ	Сведения о согласовании местоположения границ (согласовано/спорное)			
от т.	до т.						
1	2	3	4	5			
215	217	33.88	-	-			
217	218	42.72	-	-			
218	219	26.16	-	-			
219	н243У	18.14	-	-			
н243У	н244У	3.33	-	-			
н244У	н245У	6.29	-	-			

2. Сведения о частях границ уточняемого земельного участка с кадастровым номером 43:05:310201:263 :				
Обозначение части границ		Горизонтальное проложение (S), м	Описание прохождения части границ	Сведения о согласовании местоположения границ (согласовано/спорное)
от т.	до т.			
1	2	3	4	5
н245У	н246У	1.45	-	-
н246У	215	19.68	-	-
3. Сведения о характеристиках уточняемого земельного участка с кадастровым номером 43:05:310201:263 :				
№ п/п	Наименование характеристики		Значение характеристики	
1	2		3	
1.	Адрес земельного участка		-	
1.1.	Сведения о местоположении земельного участка (при отсутствии адреса) в структурированном в соответствии с федеральной информационной адресной системой виде		-	
1.2.	Дополнительные сведения о местоположении земельного участка		-	
2.	Площадь земельного участка ± величина погрешности определения (вычисления) площади ($P \pm \Delta P$), м ²		1334 +/- 13	
3.	Формула, примененная для расчета предельной допустимой погрешности определения площади земельного участка, с подставленными значениями и итоговые (вычисленные) значения (ΔP), м ²		$\Delta P = 3.5 * M_t * \sqrt{P} = 3.5 * 0,1 * \sqrt{1334} = 13$	
4.	Площадь земельного участка согласно сведениям Единого государственного реестра недвижимости ($P_{\text{кад}}$), м ²		1320	
5.	Оценка расхождения P и $P_{\text{кад}}$ ($P - P_{\text{кад}}$), м ²		14	
6.	Предельные минимальный и максимальный размеры земельного участка ($R_{\text{мин}}$ и $R_{\text{макс}}$), м ²		-	
7.	Кадастровый номер или иной государственный учетный номер (инвентарный) объекта недвижимости, расположенного на земельном участке		-	
8.	Вид (виды) разрешенного использования		для индивидуального жилищного строительства	
8.1.	Дополнительные сведения об использовании земельного участка		-	
9.	Сведения о земельных участках (землях общего пользования, территории общего пользования), посредством которых обеспечивается доступ		Земли общего пользования	
10.	Иные сведения		-	
4. Пояснения к сведениям об уточняемом земельном участке с кадастровым номером 43:05:310201:263 :				
1.	-			

Сведения об уточняемых земельных участках, необходимые для исправления реестровых ошибок в сведениях о местоположении их границ

1. Сведения о характерных точках границ уточняемого земельного участка с кадастровым номером 43:05:310201:273 :

Система координат МСК-43, зона 3 (05)

Зона №3

Обозначение характерных точек границ	Координаты, м				Метод определения координат	Формулы, примененные для расчета средней квадратической погрешности определения границ (Mt), с подставленными в такие формулы значениями и итоговые (вычисленные) значения Mt, м	Описание закрепления точки
	содержатся в Едином государственном реестре недвижимости		определены в результате выполнения комплексных кадастровых работ				
	X	Y	X	Y			
1	2	3	4	5	6	7	8
220	715385.89	3170302.23	715373.38	3170288.13	Метод спутниковых геодезических измерений (определений)	0.1	-
221	715362.77	3170327.25	715355.10	3170307.55	Метод спутниковых геодезических измерений (определений)	0.1	-
222	715351.45	3170316.31	715340.51	3170295.74	Метод спутниковых геодезических измерений (определений)	0.1	-
223	715324.84	3170291.27	715313.90	3170270.70	Метод спутниковых геодезических измерений (определений)	0.1	-
224	715344.40	3170267.00	715333.46	3170246.43	Метод спутниковых геодезических измерений (определений)	0.1	-

1. Сведения о характерных точках границ уточняемого земельного участка с кадастровым номером 43:05:310201:273 :							
Система координат МСК-43, зона 3 (05)						Зона № 3	
Обозначение характерных точек границ	Координаты, м				Метод определения координат	Формулы, примененные для расчета средней квадратической погрешности определения координат характерных точек границ (Mt), с подставленными в такие формулы значениями и итоговые (вычисленные) значения Mt, м	Описание закрепления точки
	содержатся в Едином государственном реестре недвижимости		определены в результате выполнения комплексных кадастровых работ				
	X	Y	X	Y			
1	2	3	4	5	6	7	8
220	715385.89	3170302.23	715373.38	3170288.13	Метод спутниковых геодезических измерений (определений)	0.1	-
2. Сведения о частях границ уточняемого земельного участка с кадастровым номером 43:05:310201:273 :							
Обозначение части границ		Горизонтальное проложение (S), м		Описание прохождения части границ	Сведения о согласовании местоположения границ (согласовано/спорное)		
от т.	до т.						
1	2	3		4	5		
220	221	26.67		-	-		
221	222	18.77		-	-		
222	223	36.54		-	-		
223	224	31.17		-	-		
224	220	57.73		-	-		
3. Сведения о характеристиках уточняемого земельного участка с кадастровым номером 43:05:310201:273 :							
№ п/п	Наименование характеристики				Значение характеристики		
1	2				3		
1.	Адрес земельного участка				-		
1.1.	Сведения о местоположении земельного участка (при отсутствии адреса) в структурированном в соответствии с федеральной информационной адресной системой виде				-		
1.2.	Дополнительные сведения о местоположении земельного участка				-		
2.	Площадь земельного участка ± величина погрешности определения (вычисления) площади (P ± ΔP), м2				1655 +/- 14		
3.	Формула, примененная для расчета предельной допустимой погрешности определения площади земельного участка, с подставленными значениями и итоговые (вычисленные) значения (ΔP), м2				$\Delta P = 3.5 * Mt * \sqrt{P} = 3.5 * 0,1 * \sqrt{1655} = 14$		
4.	Площадь земельного участка согласно сведениям Единого государственного реестра недвижимости (P _{кад}), м2				1560		
5.	Оценка расхождения P и P _{кад} (P - P _{кад}), м2				95		
6.	Предельные минимальный и максимальный размеры земельного участка (P _{мин} и P _{макс}), м2				-		

3. Сведения о характеристиках уточняемого земельного участка с кадастровым номером 43:05:310201:273 :

№ п/п	Наименование характеристики	Значение характеристики
1	2	3
7.	Кадастровый номер или иной государственный учетный номер (инвентарный) объекта недвижимости, расположенного на земельном участке	43:05:310201:1821
8.	Вид (виды) разрешенного использования	индивидуальное жилищное строительство
8.1.	Дополнительные сведения об использовании земельного участка	-
9.	Сведения о земельных участках (землях общего пользования, территории общего пользования), посредством которых обеспечивается доступ	Земли общего пользования
10.	Иные сведения	-

4. Пояснения к сведениям об уточняемом земельном участке с кадастровым номером 43:05:310201:273 :

1.	-
----	---

Сведения об уточняемых земельных участках, необходимые для исправления реестровых ошибок в сведениях о местоположении их границ

1. Сведения о характерных точках границ уточняемого земельного участка с кадастровым номером 43:05:310201:594 :

Система координат МСК-43, зона 3 (05)

Зона №3

Обозначение характерных точек границ	Координаты, м				Метод определения координат	Формулы, примененные для расчета средней квадратической погрешности определения границ (Mt), с подставленными в такие формулы значениями и итоговые (вычисленные) значения Mt, м	Описание закрепления точки
	содержатся в Едином государственном реестре недвижимости		определены в результате выполнения комплексных кадастровых работ				
	X	Y	X	Y			
1	2	3	4	5	6	7	8
225	715374.93	3170339.01	715369.66	3170321.58	Метод спутниковых геодезических измерений (определений)	0.1	-
н247У	-	-	715366.27	3170325.17	Метод спутниковых геодезических измерений (определений)	0.1	-
226	715351.45	3170367.19	715338.83	3170354.21	Метод спутниковых геодезических измерений (определений)	0.1	-
227	715326.40	3170341.36	715316.06	3170331.38	Метод спутниковых геодезических измерений (определений)	0.1	-
222	715351.45	3170316.31	715347.93	3170301.75	Метод спутниковых геодезических измерений (определений)	0.1	-

1. Сведения о характерных точках границ уточняемого земельного участка с кадастровым номером 43:05:310201:594 :							
Система координат МСК-43, зона 3 (05)						Зона № 3	
Обозначение характерных точек границ	Координаты, м				Метод определения координат	Формулы, примененные для расчета средней квадратической погрешности определения координат характерных точек границ (Mt), с подставленными в такие формулы значениями и итоговые (вычисленные) значения Mt, м	Описание закрепления точки
	содержатся в Едином государственном реестре недвижимости		определены в результате выполнения комплексных кадастровых работ				
	X	Y	X	Y			
1	2	3	4	5	6	7	8
221	715362.77	3170327.25	715355.10	3170307.55	Метод спутниковых геодезических измерений (определений)	0.1	-
225	715374.93	3170339.01	715369.66	3170321.58	Метод спутниковых геодезических измерений (определений)	0.1	-
2. Сведения о частях границ уточняемого земельного участка с кадастровым номером 43:05:310201:594 :							
Обозначение части границ		Горизонтальное проложение (S), м		Описание прохождения части границ	Сведения о согласовании местоположения границ (согласовано/спорное)		
от т.	до т.						
1	2	3		4	5		
225	н247У	4.94		-	-		
н247У	226	39.95		-	-		
226	227	32.24		-	-		
227	222	43.52		-	-		
222	221	9.22		-	-		
221	225	20.22		-	-		
3. Сведения о характеристиках уточняемого земельного участка с кадастровым номером 43:05:310201:594 :							
№ п/п	Наименование характеристики				Значение характеристики		
1	2				3		
1.	Адрес земельного участка				-		
1.1.	Сведения о местоположении земельного участка (при отсутствии адреса) в структурированном в соответствии с федеральной информационной адресной системой виде				-		
1.2.	Дополнительные сведения о местоположении земельного участка				-		
2.	Площадь земельного участка ± величина погрешности определения (вычисления) площади (P ± ΔP), м ²				1369 +/- 13		

3. Сведения о характеристиках уточняемого земельного участка с кадастровым номером 43:05:310201:594 :		
№ п/п	Наименование характеристики	Значение характеристики
1	2	3
3.	Формула, примененная для расчета предельной допустимой погрешности определения площади земельного участка, с подставленными значениями и итоговые (вычисленные) значения (ΔP), м ²	$\Delta P = 3.5 * M_t * \sqrt{P} = 3.5 * 0,1 * \sqrt{1369} = 13$
4.	Площадь земельного участка согласно сведениям Единого государственного реестра недвижимости (Ркад), м ²	1368
5.	Оценка расхождения Р и Ркад (Р - Ркад), м ²	1
6.	Предельные минимальный и максимальный размеры земельного участка (Рмин и Рмакс), м ²	- -
7.	Кадастровый номер или иной государственный учетный номер (инвентарный) объекта недвижимости, расположенного на земельном участке	43:05:310201:1511
8.	Вид (виды) разрешенного использования	индивидуальное жилищное строительство
8.1.	Дополнительные сведения об использовании земельного участка	-
9.	Сведения о земельных участках (землях общего пользования, территории общего пользования), посредством которых обеспечивается доступ	Земли общего пользования
10.	Иные сведения	-
4. Пояснения к сведениям об уточняемом земельном участке с кадастровым номером 43:05:310201:594 :		
1.	-	

Сведения об уточняемых земельных участках, необходимые для исправления реестровых ошибок в сведениях о местоположении их границ

1. Сведения о характерных точках границ уточняемого земельного участка с кадастровым номером 43:05:310201:971 :

Система координат МСК-43, зона 3 (05)

Зона №3

Обозначение характерных точек границ	Координаты, м				Метод определения координат	Формулы, примененные для расчета средней квадратической погрешности определения координат характерных точек границ (Mt), с подставленными в такие формулы значениями и итоговые (вычисленные) значения Mt, м	Описание закрепления точки
	содержатся в Едином государственном реестре недвижимости		определены в результате выполнения комплексных кадастровых работ				
	X	Y	X	Y			
1	2	3	4	5	6	7	8
228	715505.04	3170447.37	715503.61	3170444.93	Метод спутниковых геодезических измерений (определений)	0.1	-
229	715530.07	3170471.40	715528.46	3170469.86	Метод спутниковых геодезических измерений (определений)	0.1	-
230	715515.28	3170491.52	-	-	-	0	-
231	715514.00	3170488.32	-	-	-	0	-
232	715507.60	3170494.72	-	-	-	0	-
233	715512.08	3170496.63	-	-	-	0	-
234	715505.04	3170504.31	715503.88	3170498.78	Метод спутниковых геодезических измерений (определений)	0.1	-
235	715479.45	3170481.92	715474.97	3170472.88	Метод спутниковых геодезических измерений (определений)	0.1	-

1. Сведения о характерных точках границ уточняемого земельного участка с кадастровым номером 43:05:310201:971 :							
Система координат МСК-43, зона 3 (05)						Зона № 3	
Обозначение характерных точек границ	Координаты, м				Метод определения координат	Формулы, примененные для расчета средней квадратической погрешности определения координат характерных точек границ (Mt), с подставленными в такие формулы значениями и итоговые (вычисленные) значения Mt, м	Описание закрепления точки
	содержатся в Едином государственном реестре недвижимости		определены в результате выполнения комплексных кадастровых работ				
	X	Y	X	Y			
1	2	3	4	5	6	7	8
228	715505.04	3170447.37	715503.61	3170444.93	Метод спутниковых геодезических измерений (определений)	0.1	-
2. Сведения о частях границ уточняемого земельного участка с кадастровым номером 43:05:310201:971 :							
Обозначение части границ		Горизонтальное проложение (S), м		Описание прохождения части границ	Сведения о согласовании местоположения границ (согласовано/спорное)		
от т.	до т.						
1	2	3		4	5		
228	229	35.20		-	-		
229	234	37.95		-	-		
234	235	38.81		-	-		
235	228	40.02		-	-		
3. Сведения о характеристиках уточняемого земельного участка с кадастровым номером 43:05:310201:971 :							
№ п/п	Наименование характеристики					Значение характеристики	
1	2					3	
1.	Адрес земельного участка					-	
1.1.	Сведения о местоположении земельного участка (при отсутствии адреса) в структурированном в соответствии с федеральной информационной адресной системой виде					-	
1.2.	Дополнительные сведения о местоположении земельного участка					-	
2.	Площадь земельного участка ± величина погрешности определения (вычисления) площади (P ± ΔP), м2					1441 +/- 13	
3.	Формула, примененная для расчета предельной допустимой погрешности определения площади земельного участка, с подставленными значениями и итоговые (вычисленные) значения (ΔP), м2					ΔP=3.5*Mt*√P=3.5*0,1*√1441=13	
4.	Площадь земельного участка согласно сведениям Единого государственного реестра недвижимости (Pкад), м2					1385	
5.	Оценка расхождения P и Pкад (P - Pкад), м2					56	
6.	Предельные минимальный и максимальный размеры земельного участка (Pмин и Pмакс), м2					- -	
7.	Кадастровый номер или иной государственный учетный номер (инвентарный) объекта недвижимости, расположенного на земельном участке					43:05:310201:1426	

3. Сведения о характеристиках уточняемого земельного участка с кадастровым номером 43:05:310201:971 :

№ п/п	Наименование характеристики	Значение характеристики
1	2	3
8.	Вид (виды) разрешенного использования	индивидуальное жилищное строительство
8.1.	Дополнительные сведения об использовании земельного участка	-
9.	Сведения о земельных участках (землях общего пользования, территории общего пользования), посредством которых обеспечивается доступ	Земли общего пользования
10.	Иные сведения	-

4. Пояснения к сведениям об уточняемом земельном участке с кадастровым номером 43:05:310201:971 :

1. -

Сведения об уточняемых земельных участках, необходимые для исправления реестровых ошибок в сведениях о местоположении их границ

1. Сведения о характерных точках границ уточняемого земельного участка с кадастровым номером 43:05:310201:700 :

Система координат МСК-43, зона 3 (05)

Зона №3

Обозначение характерных точек границ	Координаты, м				Метод определения координат	Формулы, примененные для расчета средней квадратической погрешности определения границ (Mt), с подставленными в такие формулы значениями и итоговые (вычисленные) значения Mt, м	Описание закрепления точки
	содержатся в Едином государственном реестре недвижимости		определены в результате выполнения комплексных кадастровых работ				
	X	Y	X	Y			
1	2	3	4	5	6	7	8
236	715527.69	3169655.47	715543.33	3169647.80	Метод спутниковых геодезических измерений (определений)	0.1	-
237	715575.99	3169703.77	715592.52	3169695.10	Метод спутниковых геодезических измерений (определений)	0.1	-
238	715533.96	3169751.18	715553.23	3169739.42	Метод спутниковых геодезических измерений (определений)	0.1	-
239	715484.76	3169703.77	715504.03	3169692.01	Метод спутниковых геодезических измерений (определений)	0.1	-
236	715527.69	3169655.47	715543.33	3169647.80	Метод спутниковых геодезических измерений (определений)	0.1	-

2. Сведения о частях границ уточняемого земельного участка с кадастровым номером 43:05:310201:700 :				
Обозначение части границ		Горизонтальное проложение (S), м	Описание прохождения части границ	Сведения о согласовании местоположения границ (согласовано/спорное)
от т.	до т.			
1	2	3	4	5
236	237	68.24	-	-
237	238	59.23	-	-
238	239	68.33	-	-
239	236	59.15	-	-
3. Сведения о характеристиках уточняемого земельного участка с кадастровым номером 43:05:310201:700 :				
№ п/п	Наименование характеристики		Значение характеристики	
1	2		3	
1.	Адрес земельного участка		-	
1.1.	Сведения о местоположении земельного участка (при отсутствии адреса) в структурированном в соответствии с федеральной информационной адресной системой виде		-	
1.2.	Дополнительные сведения о местоположении земельного участка		-	
2.	Площадь земельного участка ± величина погрешности определения (вычисления) площади (P ± ΔP), м2		4038 +/- 22	
3.	Формула, примененная для расчета предельной допустимой погрешности определения площади земельного участка, с подставленными значениями и итоговые (вычисленные) значения (ΔP), м2		$\Delta P = 3.5 * M_t * \sqrt{P} = 3.5 * 0,1 * \sqrt{4038} = 22$	
4.	Площадь земельного участка согласно сведениям Единого государственного реестра недвижимости (P _{кад}), м2		4018	
5.	Оценка расхождения P и P _{кад} (P - P _{кад}), м2		20	
6.	Предельные минимальный и максимальный размеры земельного участка (P _{мин} и P _{макс}), м2		- -	
7.	Кадастровый номер или иной государственный учетный номер (инвентарный) объекта недвижимости, расположенного на земельном участке		43:05:310201:1420	
8.	Вид (виды) разрешенного использования		жилищное строительство	
8.1.	Дополнительные сведения об использовании земельного участка		-	
9.	Сведения о земельных участках (землях общего пользования, территории общего пользования), посредством которых обеспечивается доступ		Земли общего пользования	
10.	Иные сведения		-	
4. Пояснения к сведениям об уточняемом земельном участке с кадастровым номером 43:05:310201:700 :				
1.	-			

Сведения об уточняемых земельных участках, необходимые для исправления реестровых ошибок в сведениях о местоположении их границ

1. Сведения о характерных точках границ уточняемого земельного участка с кадастровым номером 43:05:310201:1358 :

Система координат МСК-43, зона 3 (05)

Зона №3

Обозначение характерных точек границ	Координаты, м				Метод определения координат	Формулы, примененные для расчета средней квадратической погрешности определения границ (Mt), с подставленными в такие формулы значениями и итоговые (вычисленные) значения Mt, м	Описание закрепления точки
	содержатся в Едином государственном реестре недвижимости		определены в результате выполнения комплексных кадастровых работ				
	X	Y	X	Y			
1	2	3	4	5	6	7	8
240	715667.32	3169798.36	715634.81	3169691.78	Метод спутниковых геодезических измерений (определений)	0.1	-
241	715686.46	3169817.57	715678.61	3169730.83	Метод спутниковых геодезических измерений (определений)	0.1	-
242	715652.23	3169851.69	715664.61	3169746.98	Метод спутниковых геодезических измерений (определений)	0.1	-
243	715633.20	3169832.66	715620.21	3169705.18	Метод спутниковых геодезических измерений (определений)	0.1	-
240	715667.32	3169798.36	715634.81	3169691.78	Метод спутниковых геодезических измерений (определений)	0.1	-

2. Сведения о частях границ уточняемого земельного участка с кадастровым номером 43:05:310201:1358 :				
Обозначение части границ		Горизонтальное проложение (S), м	Описание прохождения части границ	Сведения о согласовании местоположения границ (согласовано/спорное)
от т.	до т.			
1	2	3	4	5
240	241	58.68	-	-
241	242	21.37	-	-
242	243	60.98	-	-
243	240	19.82	-	-
3. Сведения о характеристиках уточняемого земельного участка с кадастровым номером 43:05:310201:1358 :				
№ п/п	Наименование характеристики		Значение характеристики	
1	2		3	
1.	Адрес земельного участка		-	
1.1.	Сведения о местоположении земельного участка (при отсутствии адреса) в структурированном в соответствии с федеральной информационной адресной системой виде		-	
1.2.	Дополнительные сведения о местоположении земельного участка		-	
2.	Площадь земельного участка ± величина погрешности определения (вычисления) площади (P ± ΔP), м2		1230 +/- 12	
3.	Формула, примененная для расчета предельной допустимой погрешности определения площади земельного участка, с подставленными значениями и итоговые (вычисленные) значения (ΔP), м2		$\Delta P = 3.5 * M_t * \sqrt{P} = 3.5 * 0,1 * \sqrt{1230} = 12$	
4.	Площадь земельного участка согласно сведениям Единого государственного реестра недвижимости (P _{кад}), м2		1220	
5.	Оценка расхождения P и P _{кад} (P - P _{кад}), м2		10	
6.	Предельные минимальный и максимальный размеры земельного участка (P _{мин} и P _{макс}), м2		- -	
7.	Кадастровый номер или иной государственный учетный номер (инвентарный) объекта недвижимости, расположенного на земельном участке		43:05:310201:3291	
8.	Вид (виды) разрешенного использования		жилищное строительство	
8.1.	Дополнительные сведения об использовании земельного участка		-	
9.	Сведения о земельных участках (землях общего пользования, территории общего пользования), посредством которых обеспечивается доступ		Земли общего пользования	
10.	Иные сведения		-	
4. Пояснения к сведениям об уточняемом земельном участке с кадастровым номером 43:05:310201:1358 :				
1.	-			

Сведения об уточняемых земельных участках, необходимые для исправления реестровых ошибок в сведениях о местоположении их границ

1. Сведения о характерных точках границ уточняемого земельного участка с кадастровым номером 43:05:310201:1260 :

Система координат МСК-43, зона 3 (05)

Зона №3

Обозначение характерных точек границ	Координаты, м				Метод определения координат	Формулы, примененные для расчета средней квадратической погрешности определения координат характерных точек границ (Mt), с подставленными в такие формулы значениями и итоговые (вычисленные) значения Mt, м	Описание закрепления точки
	содержатся в Едином государственном реестре недвижимости		определены в результате выполнения комплексных кадастровых работ				
	X	Y	X	Y			
1	2	3	4	5	6	7	8
244	717984.64	3170587.38	-	-	-	0	-
245	717992.87	3170616.57	718167.34	3170718.07	Метод спутниковых геодезических измерений (определений)	0.1	-
246	717949.60	3170612.67	718130.84	3170716.67	Метод спутниковых геодезических измерений (определений)	0.1	-
247	717948.02	3170591.42	-	-	-	0	-
248	717949.60	3170582.23	718137.04	3170668.47	Метод спутниковых геодезических измерений (определений)	0.1	-
249	717983.53	3170581.91	718169.04	3170676.27	Метод спутниковых геодезических измерений (определений)	0.1	-
н254У	-	-	718168.93	3170679.07	Метод спутниковых геодезических измерений (определений)	0.1	-

1. Сведения о характерных точках границ уточняемого земельного участка с кадастровым номером 43:05:310201:1260 :							
Система координат МСК-43, зона 3 (05)						Зона № 3	
Обозначение характерных точек границ	Координаты, м				Метод определения координат	Формулы, примененные для расчета средней квадратической погрешности определения координат характерных точек границ (Mt), с подставленными в такие формулы значениями и итоговые (вычисленные) значения Mt, м	Описание закрепления точки
	содержатся в Едином государственном реестре недвижимости		определены в результате выполнения комплексных кадастровых работ				
	X	Y	X	Y			
1	2	3	4	5	6	7	8
244	717984.64	3170587.38	-	-	-	0	-
2. Сведения о частях границ уточняемого земельного участка с кадастровым номером 43:05:310201:1260 :							
Обозначение части границ		Горизонтальное проложение (S), м	Описание прохождения части границ	Сведения о согласовании местоположения границ (согласовано/спорное)			
от т.	до т.						
1	2	3	4	5			
245	246	36.53	-	-			
246	248	48.60	-	-			
248	249	32.94	-	-			
249	н254У	2.80	-	-			
н254У	245	39.03	-	-			
3. Сведения о характеристиках уточняемого земельного участка с кадастровым номером 43:05:310201:1260 :							
№ п/п	Наименование характеристики			Значение характеристики			
1	2			3			
1.	Адрес земельного участка			-			
1.1.	Сведения о местоположении земельного участка (при отсутствии адреса) в структурированном в соответствии с федеральной информационной адресной системой виде			-			
1.2.	Дополнительные сведения о местоположении земельного участка			-			
2.	Площадь земельного участка ± величина погрешности определения (вычисления) площади (P ± ΔP), м2			1560 +/- 14			
3.	Формула, примененная для расчета предельной допустимой погрешности определения площади земельного участка, с подставленными значениями и итоговые (вычисленные) значения (ΔP), м2			$\Delta P = 3.5 * Mt * \sqrt{P} = 3.5 * 0,1 * \sqrt{1560} = 14$			
4.	Площадь земельного участка согласно сведениям Единого государственного реестра недвижимости (Pкад), м2			1557			
5.	Оценка расхождения P и Pкад (P - Pкад), м2			3			
6.	Предельные минимальный и максимальный размеры земельного участка (Pмин и Pмакс), м2			- -			
7.	Кадастровый номер или иной государственный учетный номер (инвентарный) объекта недвижимости, расположенного на земельном участке			-			
8.	Вид (виды) разрешенного использования			индивидуальное жилищное строительство			
8.1.	Дополнительные сведения об использовании земельного участка			-			

3. Сведения о характеристиках уточняемого земельного участка с кадастровым номером 43:05:310201:1260 :

№ п/п	Наименование характеристики	Значение характеристики
1	2	3
9.	Сведения о земельных участках (землях общего пользования, территории общего пользования), посредством которых обеспечивается доступ	Земли общего пользования
10.	Иные сведения	-

4. Пояснения к сведениям об уточняемом земельном участке с кадастровым номером 43:05:310201:1260 :

1.	-
----	---

Сведения об уточняемых земельных участках, необходимые для исправления реестровых ошибок в сведениях о местоположении их границ

1. Сведения о характерных точках границ уточняемого земельного участка с кадастровым номером 43:05:310201:558 :

Система координат МСК-43, зона 3 (05)

Зона №3

Обозначение характерных точек границ	Координаты, м				Метод определения координат	Формулы, примененные для расчета средней квадратической погрешности определения границ (Mt), с подставленными в такие формулы значениями и итоговые (вычисленные) значения Mt, м	Описание закрепления точки
	содержатся в Едином государственном реестре недвижимости		определены в результате выполнения комплексных кадастровых работ				
	X	Y	X	Y			
1	2	3	4	5	6	7	8
250	717719.13	3170715.13	717679.40	3170692.08	Метод спутниковых геодезических измерений (определений)	0.1	-
251	717688.79	3170716.02	717649.06	3170692.97	Метод спутниковых геодезических измерений (определений)	0.1	-
252	717688.09	3170707.71	717648.36	3170684.66	Метод спутниковых геодезических измерений (определений)	0.1	-
253	717687.42	3170681.40	717647.69	3170658.35	Метод спутниковых геодезических измерений (определений)	0.1	-
254	717721.15	3170681.40	717681.42	3170658.35	Метод спутниковых геодезических измерений (определений)	0.1	-

1. Сведения о характерных точках границ уточняемого земельного участка с кадастровым номером 43:05:310201:558 :							
Система координат МСК-43, зона 3 (05)							Зона № 3
Обозначение характерных точек границ	Координаты, м				Метод определения координат	Формулы, примененные для расчета средней квадратической погрешности определения координат характерных точек границ (Mt), с подставленными в такие формулы значениями и итоговые (вычисленные) значения Mt, м	Описание закрепления точки
	содержатся в Едином государственном реестре недвижимости		определены в результате выполнения комплексных кадастровых работ				
	X	Y	X	Y			
1	2	3	4	5	6	7	8
255	717723.18	3170704.34	717683.45	3170681.29	Метод спутниковых геодезических измерений (определений)	0.1	-
250	717719.13	3170715.13	717679.40	3170692.08	Метод спутниковых геодезических измерений (определений)	0.1	-
2. Сведения о частях границ уточняемого земельного участка с кадастровым номером 43:05:310201:558 :							
Обозначение части границ		Горизонтальное проложение (S), м		Описание прохождения части границ	Сведения о согласовании местоположения границ (согласовано/спорное)		
от т.	до т.						
1	2	3		4	5		
250	251	30.35		-	-		
251	252	8.34		-	-		
252	253	26.32		-	-		
253	254	33.73		-	-		
254	255	23.03		-	-		
255	250	11.53		-	-		
3. Сведения о характеристиках уточняемого земельного участка с кадастровым номером 43:05:310201:558 :							
№ п/п	Наименование характеристики				Значение характеристики		
1	2				3		
1.	Адрес земельного участка				-		
1.1.	Сведения о местоположении земельного участка (при отсутствии адреса) в структурированном в соответствии с федеральной информационной адресной системой виде				-		
1.2.	Дополнительные сведения о местоположении земельного участка				-		
2.	Площадь земельного участка ± величина погрешности определения (вычисления) площади (P ± ΔP), м ²				1158 +/- 12		

3. Сведения о характеристиках уточняемого земельного участка с кадастровым номером 43:05:310201:558 :		
№ п/п	Наименование характеристики	Значение характеристики
1	2	3
3.	Формула, примененная для расчета предельной допустимой погрешности определения площади земельного участка, с подставленными значениями и итоговые (вычисленные) значения (ΔP), м ²	$\Delta P = 3.5 * M_t * \sqrt{P} = 3.5 * 0,1 * \sqrt{1158} = 12$
4.	Площадь земельного участка согласно сведениям Единого государственного реестра недвижимости (Ркад), м ²	1147
5.	Оценка расхождения Р и Ркад (Р - Ркад), м ²	11
6.	Предельные минимальный и максимальный размеры земельного участка (Рмин и Рмакс), м ²	- -
7.	Кадастровый номер или иной государственный учетный номер (инвентарный) объекта недвижимости, расположенного на земельном участке	-
8.	Вид (виды) разрешенного использования	индивидуальное жилищное строительство
8.1.	Дополнительные сведения об использовании земельного участка	-
9.	Сведения о земельных участках (землях общего пользования, территории общего пользования), посредством которых обеспечивается доступ	Земли общего пользования
10.	Иные сведения	-
4. Пояснения к сведениям об уточняемом земельном участке с кадастровым номером 43:05:310201:558 :		
1.	-	

Сведения об уточняемых земельных участках, необходимые для исправления реестровых ошибок в сведениях о местоположении их границ

1. Сведения о характерных точках границ уточняемого земельного участка с кадастровым номером 43:05:310201:576 :

Система координат МСК-43, зона 3 (05)

Зона №3

Обозначение характерных точек границ	Координаты, м				Метод определения координат	Формулы, примененные для расчета средней квадратической погрешности определения координат характерных точек границ (Mt), с подставленными в такие формулы значениями и итоговые (вычисленные) значения Mt, м	Описание закрепления точки
	содержатся в Едином государственном реестре недвижимости		определены в результате выполнения комплексных кадастровых работ				
	X	Y	X	Y			
1	2	3	4	5	6	7	8
256	718038.51	3170596.39	718198.27	3170684.14	Метод спутниковых геодезических измерений (определений)	0.1	-
n255У	-	-	718221.77	3170706.44	Метод спутниковых геодезических измерений (определений)	0.1	-
257	718040.47	3170621.85	718222.37	3170716.84	Метод спутниковых геодезических измерений (определений)	0.1	-
258	718011.08	3170623.03	-	-	-	0	-
259	718010.89	3170621.07	-	-	-	0	-
260	717994.83	3170622.44	718167.34	3170718.07	Метод спутниковых геодезических измерений (определений)	0.1	-
245	717992.87	3170616.57	-	-	-	0	-

1. Сведения о характерных точках границ уточняемого земельного участка с кадастровым номером 43:05:310201:576 :							
Система координат МСК-43, зона 3 (05)							Зона № 3
Обозначение характерных точек границ	Координаты, м				Метод определения координат	Формулы, примененные для расчета средней квадратической погрешности определения координат характерных точек границ (Mt), с подставленными в такие формулы значениями и итоговые (вычисленные) значения Mt, м	Описание закрепления точки
	содержатся в Едином государственном реестре недвижимости		определены в результате выполнения комплексных кадастровых работ				
	X	Y	X	Y			
1	2	3	4	5	6	7	8
244	717984.64	3170587.38	718168.93	3170679.07	Метод спутниковых геодезических измерений (определений)	0.1	-
256	718038.51	3170596.39	718198.27	3170684.14	Метод спутниковых геодезических измерений (определений)	0.1	-
2. Сведения о частях границ уточняемого земельного участка с кадастровым номером 43:05:310201:576 :							
Обозначение части границ		Горизонтальное проложение (S), м		Описание прохождения части границ	Сведения о согласовании местоположения границ (согласовано/спорное)		
от т.	до т.						
1	2	3		4	5		
256	н255У	32.40		-	-		
н255У	257	10.42		-	-		
257	260	55.04		-	-		
260	244	39.03		-	-		
244	256	29.77		-	-		
3. Сведения о характеристиках уточняемого земельного участка с кадастровым номером 43:05:310201:576 :							
№ п/п	Наименование характеристики					Значение характеристики	
1	2					3	
1.	Адрес земельного участка					-	
1.1.	Сведения о местоположении земельного участка (при отсутствии адреса) в структурированном в соответствии с федеральной информационной адресной системой виде					-	
1.2.	Дополнительные сведения о местоположении земельного участка					-	
2.	Площадь земельного участка ± величина погрешности определения (вычисления) площади (P ± ΔP), м ²					1606 +/- 14	

3. Сведения о характеристиках уточняемого земельного участка с кадастровым номером 43:05:310201:576 :		
№ п/п	Наименование характеристики	Значение характеристики
1	2	3
3.	Формула, примененная для расчета предельной допустимой погрешности определения площади земельного участка, с подставленными значениями и итоговые (вычисленные) значения (ΔP), м ²	$\Delta P = 3.5 * M_t * \sqrt{P} = 3.5 * 0,1 * \sqrt{1606} = 14$
4.	Площадь земельного участка согласно сведениям Единого государственного реестра недвижимости (Ркад), м ²	1532
5.	Оценка расхождения Р и Ркад (Р - Ркад), м ²	74
6.	Предельные минимальный и максимальный размеры земельного участка (Рмин и Рмакс), м ²	- -
7.	Кадастровый номер или иной государственный учетный номер (инвентарный) объекта недвижимости, расположенного на земельном участке	-
8.	Вид (виды) разрешенного использования	индивидуальное жилищное строительство
8.1.	Дополнительные сведения об использовании земельного участка	-
9.	Сведения о земельных участках (землях общего пользования, территории общего пользования), посредством которых обеспечивается доступ	Земли общего пользования
10.	Иные сведения	-
4. Пояснения к сведениям об уточняемом земельном участке с кадастровым номером 43:05:310201:576 :		
1.	-	

Сведения об уточняемых земельных участках, необходимые для исправления реестровых ошибок в сведениях о местоположении их границ

1. Сведения о характерных точках границ уточняемого земельного участка с кадастровым номером 43:05:310201:1266 :

Система координат МСК-43, зона 3 (05)

Зона №3

Обозначение характерных точек границ	Координаты, м				Метод определения координат	Формулы, примененные для расчета средней квадратической погрешности определения границ (Mt), с подставленными в такие формулы значениями и итоговые (вычисленные) значения Mt, м	Описание закрепления точки
	содержатся в Едином государственном реестре недвижимости		определены в результате выполнения комплексных кадастровых работ				
	X	Y	X	Y			
1	2	3	4	5	6	7	8
261	717786.61	3170508.66	717801.68	3170501.74	Метод спутниковых геодезических измерений (определений)	0.1	-
262	717776.49	3170551.84	717790.18	3170541.64	Метод спутниковых геодезических измерений (определений)	0.1	-
263	717745.45	3170553.87	717756.28	3170544.24	Метод спутниковых геодезических измерений (определений)	0.1	-
н256У	-	-	717756.88	3170536.44	Метод спутниковых геодезических измерений (определений)	0.1	-
264	717752.87	3170513.38	-	-	-	0	-
н257У	-	-	717772.28	3170500.74	Метод спутниковых геодезических измерений (определений)	0.1	-

1. Сведения о характерных точках границ уточняемого земельного участка с кадастровым номером 43:05:310201:1266 :							
Система координат МСК-43, зона 3 (05)						Зона № 3	
Обозначение характерных точек границ	Координаты, м				Метод определения координат	Формулы, примененные для расчета средней квадратической погрешности определения координат характерных точек границ (Mt), с подставленными в такие формулы значениями и итоговые (вычисленные) значения Mt, м	Описание закрепления точки
	содержатся в Едином государственном реестре недвижимости		определены в результате выполнения комплексных кадастровых работ				
	X	Y	X	Y			
1	2	3	4	5	6	7	8
н258У	-	-	717784.78	3170489.54	Метод спутниковых геодезических измерений (определений)	0.1	-
261	717786.61	3170508.66	717801.68	3170501.74	Метод спутниковых геодезических измерений (определений)	0.1	-
2. Сведения о частях границ уточняемого земельного участка с кадастровым номером 43:05:310201:1266 :							
Обозначение части границ		Горизонтальное проложение (S), м		Описание прохождения части границ	Сведения о согласовании местоположения границ (согласовано/спорное)		
от т.	до т.						
1	2	3		4	5		
261	262	41.52		-	-		
262	263	34.00		-	-		
263	н256У	7.82		-	-		
н256У	н257У	38.88		-	-		
н257У	н258У	16.78		-	-		
н258У	261	20.84		-	-		
3. Сведения о характеристиках уточняемого земельного участка с кадастровым номером 43:05:310201:1266 :							
№ п/п	Наименование характеристики					Значение характеристики	
1	2					3	
1.	Адрес земельного участка					-	
1.1.	Сведения о местоположении земельного участка (при отсутствии адреса) в структурированном в соответствии с федеральной информационной адресной системой виде					-	
1.2.	Дополнительные сведения о местоположении земельного участка					-	
2.	Площадь земельного участка ± величина погрешности определения (вычисления) площади (P ± ΔP), м ²					1529 +/- 14	

3. Сведения о характеристиках уточняемого земельного участка с кадастровым номером 43:05:310201:1266 :		
№ п/п	Наименование характеристики	Значение характеристики
1	2	3
3.	Формула, примененная для расчета предельной допустимой погрешности определения площади земельного участка, с подставленными значениями и итоговые (вычисленные) значения (ΔP), м ²	$\Delta P = 3.5 * M_t * \sqrt{P} = 3.5 * 0,1 * \sqrt{1529} = 14$
4.	Площадь земельного участка согласно сведениям Единого государственного реестра недвижимости (Ркад), м ²	1511
5.	Оценка расхождения Р и Ркад (Р - Ркад), м ²	18
6.	Предельные минимальный и максимальный размеры земельного участка (Рмин и Рмакс), м ²	- -
7.	Кадастровый номер или иной государственный учетный номер (инвентарный) объекта недвижимости, расположенного на земельном участке	43:05:310201:1483
8.	Вид (виды) разрешенного использования	индивидуальное жилищное строительство
8.1.	Дополнительные сведения об использовании земельного участка	-
9.	Сведения о земельных участках (землях общего пользования, территории общего пользования), посредством которых обеспечивается доступ	Земли общего пользования
10.	Иные сведения	-
4. Пояснения к сведениям об уточняемом земельном участке с кадастровым номером 43:05:310201:1266 :		
1.	-	

Сведения об уточняемых земельных участках, необходимые для исправления реестровых ошибок в сведениях о местоположении их границ

1. Сведения о характерных точках границ уточняемого земельного участка с кадастровым номером 43:05:310201:672 :

Система координат МСК-43, зона 3 (05)

Зона №3

Обозначение характерных точек границ	Координаты, м				Метод определения координат	Формулы, примененные для расчета средней квадратической погрешности определения границ (Mt), с подставленными в такие формулы значениями и итоговые (вычисленные) значения Mt, м	Описание закрепления точки
	содержатся в Едином государственном реестре недвижимости		определены в результате выполнения комплексных кадастровых работ				
	X	Y	X	Y			
1	2	3	4	5	6	7	8
265	715754.82	3170747.99	715636.28	3170795.18	Метод спутниковых геодезических измерений (определений)	0.1	-
266	715776.56	3170725.21	715666.34	3170769.26	Метод спутниковых геодезических измерений (определений)	0.1	-
267	715816.95	3170761.45	715694.44	3170798.66	Метод спутниковых геодезических измерений (определений)	0.1	-
268	715796.24	3170785.27	715670.32	3170825.81	Метод спутниковых геодезических измерений (определений)	0.1	-
265	715754.82	3170747.99	715636.28	3170795.18	Метод спутниковых геодезических измерений (определений)	0.1	-

2. Сведения о частях границ уточняемого земельного участка с кадастровым номером 43:05:310201:672 :				
Обозначение части границ		Горизонтальное проложение (S), м	Описание прохождения части границ	Сведения о согласовании местоположения границ (согласовано/спорное)
от т.	до т.			
1	2	3	4	5
265	266	39.69	-	-
266	267	40.67	-	-
267	268	36.32	-	-
268	265	45.79	-	-
3. Сведения о характеристиках уточняемого земельного участка с кадастровым номером 43:05:310201:672 :				
№ п/п	Наименование характеристики		Значение характеристики	
1	2		3	
1.	Адрес земельного участка		-	
1.1.	Сведения о местоположении земельного участка (при отсутствии адреса) в структурированном в соответствии с федеральной информационной адресной системой виде		-	
1.2.	Дополнительные сведения о местоположении земельного участка		-	
2.	Площадь земельного участка ± величина погрешности определения (вычисления) площади (P ± ΔP), м2		1638 +/- 14	
3.	Формула, примененная для расчета предельной допустимой погрешности определения площади земельного участка, с подставленными значениями и итоговые (вычисленные) значения (ΔP), м2		$\Delta P = 3.5 * M_t * \sqrt{P} = 3.5 * 0,1 * \sqrt{1638} = 14$	
4.	Площадь земельного участка согласно сведениям Единого государственного реестра недвижимости (Ркад), м2		1620	
5.	Оценка расхождения P и Ркад (P - Ркад), м2		18	
6.	Предельные минимальный и максимальный размеры земельного участка (Рмин и Рмакс), м2		- -	
7.	Кадастровый номер или иной государственный учетный номер (инвентарный) объекта недвижимости, расположенного на земельном участке		43:05:310201:1411	
8.	Вид (виды) разрешенного использования		жилой дом	
8.1.	Дополнительные сведения об использовании земельного участка		-	
9.	Сведения о земельных участках (землях общего пользования, территории общего пользования), посредством которых обеспечивается доступ		Земли общего пользования	
10.	Иные сведения		-	
4. Пояснения к сведениям об уточняемом земельном участке с кадастровым номером 43:05:310201:672 :				
1.	-			

Сведения об уточняемых земельных участках, необходимые для исправления реестровых ошибок в сведениях о местоположении их границ

1. Сведения о характерных точках границ уточняемого земельного участка с кадастровым номером 43:05:310201:582 :

Система координат МСК-43, зона 3 (05)

Зона №3

Обозначение характерных точек границ	Координаты, м				Метод определения координат	Формулы, примененные для расчета средней квадратической погрешности определения координат характерных точек границ (Mt), с подставленными в такие формулы значениями и итоговые (вычисленные) значения Mt, м	Описание закрепления точки
	содержатся в Едином государственном реестре недвижимости		определены в результате выполнения комплексных кадастровых работ				
	X	Y	X	Y			
1	2	3	4	5	6	7	8
269	717719.13	3170552.52	-	-	-	0	-
270	717696.19	3170534.30	717715.00	3170521.16	Метод спутниковых геодезических измерений (определений)	0.1	-
271	717702.86	3170520.81	717746.20	3170484.56	Метод спутниковых геодезических измерений (определений)	0.1	-
272	717724.97	3170534.99	-	-	-	0	-
273	717723.09	3170538.64	-	-	-	0	-
274	717743.43	3170537.60	717767.70	3170496.96	Метод спутниковых геодезических измерений (определений)	0.1	-
275	717738.02	3170557.91	717748.05	3170548.41	Метод спутниковых геодезических измерений (определений)	0.1	-

1. Сведения о характерных точках границ уточняемого земельного участка с кадастровым номером 43:05:310201:582 :							
Система координат МСК-43, зона 3 (05)						Зона № 3	
Обозначение характерных точек границ	Координаты, м				Метод определения координат	Формулы, примененные для расчета средней квадратической погрешности определения координат характерных точек границ (Mt), с подставленными в такие формулы значениями и итоговые (вычисленные) значения Mt, м	Описание закрепления точки
	содержатся в Едином государственном реестре недвижимости		определены в результате выполнения комплексных кадастровых работ				
	X	Y	X	Y			
1	2	3	4	5	6	7	8
н259У	-	-	717731.80	3170543.91	Метод спутниковых геодезических измерений (определений)	0.1	-
н260У	-	-	717736.78	3170532.63	Метод спутниковых геодезических измерений (определений)	0.1	-
276	717721.15	3170557.24	-	-	-	0	-
269	717719.13	3170552.52	-	-	-	0	-
2. Сведения о частях границ уточняемого земельного участка с кадастровым номером 43:05:310201:582 :							
Обозначение части границ		Горизонтальное проложение (S), м	Описание прохождения части границ	Сведения о согласовании местоположения границ (согласовано/спорное)			
от т.	до т.						
1	2	3	4	5			
270	271	48.09	-	-			
271	274	24.82	-	-			
274	275	55.07	-	-			
275	н259У	16.86	-	-			
н259У	н260У	12.33	-	-			
н260У	270	24.62	-	-			
3. Сведения о характеристиках уточняемого земельного участка с кадастровым номером 43:05:310201:582 :							
№ п/п	Наименование характеристики					Значение характеристики	
1	2					3	
1.	Адрес земельного участка					-	
1.1.	Сведения о местоположении земельного участка (при отсутствии адреса) в структурированном в соответствии с федеральной информационной адресной системой виде					-	
1.2.	Дополнительные сведения о местоположении земельного участка					-	

3. Сведения о характеристиках уточняемого земельного участка с кадастровым номером 43:05:310201:582 :		
№ п/п	Наименование характеристики	Значение характеристики
1	2	3
2.	Площадь земельного участка ± величина погрешности определения (вычисления) площади ($P \pm \Delta P$), м ²	1700 +/- 14
3.	Формула, примененная для расчета предельной допустимой погрешности определения площади земельного участка, с подставленными значениями и итоговые (вычисленные) значения (ΔP), м ²	$\Delta P = 3.5 * M_t * \sqrt{P} = 3.5 * 0,1 * \sqrt{1700} = 14$
4.	Площадь земельного участка согласно сведениям Единого государственного реестра недвижимости ($P_{\text{кад}}$), м ²	1683
5.	Оценка расхождения P и $P_{\text{кад}}$ ($P - P_{\text{кад}}$), м ²	17
6.	Предельные минимальный и максимальный размеры земельного участка ($P_{\text{мин}}$ и $P_{\text{макс}}$), м ²	- -
7.	Кадастровый номер или иной государственный учетный номер (инвентарный) объекта недвижимости, расположенного на земельном участке	-
8.	Вид (виды) разрешенного использования	индивидуальное жилищное строительство
8.1.	Дополнительные сведения об использовании земельного участка	-
9.	Сведения о земельных участках (землях общего пользования, территории общего пользования), посредством которых обеспечивается доступ	Земли общего пользования
10.	Иные сведения	-
4. Пояснения к сведениям об уточняемом земельном участке с кадастровым номером 43:05:310201:582 :		
1.	-	

Сведения об уточняемых земельных участках, необходимые для исправления реестровых ошибок в сведениях о местоположении их границ

1. Сведения о характерных точках границ уточняемого земельного участка с кадастровым номером 43:05:310201:656 :

Система координат МСК-43, зона 3 (05)

Зона №3

Обозначение характерных точек границ	Координаты, м				Метод определения координат	Формулы, примененные для расчета средней квадратической погрешности определения координат характерных точек границ (Mt), с подставленными в такие формулы значениями и итоговые (вычисленные) значения Mt, м	Описание закрепления точки
	содержатся в Едином государственном реестре недвижимости		определены в результате выполнения комплексных кадастровых работ				
	X	Y	X	Y			
1	2	3	4	5	6	7	8
277	717381.88	3170653.09	717108.69	3170748.11	Метод спутниковых геодезических измерений (определений)	0.1	-
н261У	-	-	717088.09	3170773.31	Метод спутниковых геодезических измерений (определений)	0.1	-
278	717354.04	3170692.19	-	-	-	0	-
279	717336.15	3170679.60	717065.36	3170753.39	Метод спутниковых геодезических измерений (определений)	0.1	-
277	717381.88	3170653.09	717108.69	3170748.11	Метод спутниковых геодезических измерений (определений)	0.1	-

2. Сведения о частях границ уточняемого земельного участка с кадастровым номером 43:05:310201:656 :

Обозначение части границ		Горизонтальное проложение (S), м	Описание прохождения части границ	Сведения о согласовании местоположения границ (согласовано/спорное)
от т.	до т.			
1	2	3	4	5
277	н261У	32.55	-	-
н261У	279	30.22	-	-

2. Сведения о частях границ уточняемого земельного участка с кадастровым номером 43:05:310201:656 :				
Обозначение части границ		Горизонтальное проложение (S), м	Описание прохождения части границ	Сведения о согласовании местоположения границ (согласовано/спорное)
от т.	до т.			
1	2	3	4	5
279	277	43.65	-	-
3. Сведения о характеристиках уточняемого земельного участка с кадастровым номером 43:05:310201:656 :				
№ п/п	Наименование характеристики		Значение характеристики	
1	2		3	
1.	Адрес земельного участка		-	
1.1.	Сведения о местоположении земельного участка (при отсутствии адреса) в структурированном в соответствии с федеральной информационной адресной системой виде		-	
1.2.	Дополнительные сведения о местоположении земельного участка		-	
2.	Площадь земельного участка ± величина погрешности определения (вычисления) площади ($P \pm \Delta P$), м ²		984 +/- 11	
3.	Формула, примененная для расчета предельной допустимой погрешности определения площади земельного участка, с подставленными значениями и итоговые (вычисленные) значения (ΔP), м ²		$\Delta P = 3.5 * M_t * \sqrt{P} = 3.5 * 0,1 * \sqrt{984} = 11$	
4.	Площадь земельного участка согласно сведениям Единого государственного реестра недвижимости (Ркад), м ²		960	
5.	Оценка расхождения Р и Ркад (Р - Ркад), м ²		24	
6.	Предельные минимальный и максимальный размеры земельного участка (Рмин и Рмакс), м ²		- -	
7.	Кадастровый номер или иной государственный учетный номер (инвентарный) объекта недвижимости, расположенного на земельном участке		43:05:310201:1633	
8.	Вид (виды) разрешенного использования		жилищное строительство	
8.1.	Дополнительные сведения об использовании земельного участка		-	
9.	Сведения о земельных участках (землях общего пользования, территории общего пользования), посредством которых обеспечивается доступ		Земли общего пользования	
10.	Иные сведения		-	
4. Пояснения к сведениям об уточняемом земельном участке с кадастровым номером 43:05:310201:656 :				
1.	-			

Сведения об уточняемых земельных участках, необходимые для исправления реестровых ошибок в сведениях о местоположении их границ

1. Сведения о характерных точках границ уточняемого земельного участка с кадастровым номером 43:05:310201:670 :

Система координат МСК-43, зона 3 (05)

Зона №3

Обозначение характерных точек границ	Координаты, м				Метод определения координат	Формулы, примененные для расчета средней квадратической погрешности определения границ (Mt), с подставленными в такие формулы значениями и итоговые (вычисленные) значения Mt, м	Описание закрепления точки
	содержатся в Едином государственном реестре недвижимости		определены в результате выполнения комплексных кадастровых работ				
	X	Y	X	Y			
1	2	3	4	5	6	7	8
281	716156.34	3170515.77	716165.15	3170504.84	Метод спутниковых геодезических измерений (определений)	0.1	-
282	716129.93	3170540.31	716136.61	3170536.21	Метод спутниковых геодезических измерений (определений)	0.1	-
283	716104.72	3170516.19	716107.65	3170509.24	Метод спутниковых геодезических измерений (определений)	0.1	-
284	716127.35	3170489.54	716140.25	3170480.14	Метод спутниковых геодезических измерений (определений)	0.1	-
281	716156.34	3170515.77	716165.15	3170504.84	Метод спутниковых геодезических измерений (определений)	0.1	-

2. Сведения о частях границ уточняемого земельного участка с кадастровым номером 43:05:310201:670 :				
Обозначение части границ		Горизонтальное проложение (S), м	Описание прохождения части границ	Сведения о согласовании местоположения границ (согласовано/спорное)
от т.	до т.			
1	2	3	4	5
281	282	42.41	-	-
282	283	39.57	-	-
283	284	43.70	-	-
284	281	35.07	-	-
3. Сведения о характеристиках уточняемого земельного участка с кадастровым номером 43:05:310201:670 :				
№ п/п	Наименование характеристики		Значение характеристики	
1	2		3	
1.	Адрес земельного участка		-	
1.1.	Сведения о местоположении земельного участка (при отсутствии адреса) в структурированном в соответствии с федеральной информационной адресной системой виде		-	
1.2.	Дополнительные сведения о местоположении земельного участка		-	
2.	Площадь земельного участка ± величина погрешности определения (вычисления) площади (P ± ΔP), м2		1604 +/- 14	
3.	Формула, примененная для расчета предельной допустимой погрешности определения площади земельного участка, с подставленными значениями и итоговые (вычисленные) значения (ΔP), м2		$\Delta P = 3.5 * M_t * \sqrt{P} = 3.5 * 0,1 * \sqrt{1604} = 14$	
4.	Площадь земельного участка согласно сведениям Единого государственного реестра недвижимости (P _{кад}), м2		1600	
5.	Оценка расхождения P и P _{кад} (P - P _{кад}), м2		4	
6.	Предельные минимальный и максимальный размеры земельного участка (P _{мин} и P _{макс}), м2		- -	
7.	Кадастровый номер или иной государственный учетный номер (инвентарный) объекта недвижимости, расположенного на земельном участке		43:05:330702:3213	
8.	Вид (виды) разрешенного использования		жилищное строительство	
8.1.	Дополнительные сведения об использовании земельного участка		-	
9.	Сведения о земельных участках (землях общего пользования, территории общего пользования), посредством которых обеспечивается доступ		Земли общего пользования	
10.	Иные сведения		-	
4. Пояснения к сведениям об уточняемом земельном участке с кадастровым номером 43:05:310201:670 :				
1.	-			

Сведения об уточняемых земельных участках, необходимые для исправления реестровых ошибок в сведениях о местоположении их границ

1. Сведения о характерных точках границ уточняемого земельного участка с кадастровым номером 43:05:310201:679 :

Система координат МСК-43, зона 3 (05)

Зона №3

Обозначение характерных точек границ	Координаты, м				Метод определения координат	Формулы, примененные для расчета средней квадратической погрешности определения границ (Mt), с подставленными в такие формулы значениями и итоговые (вычисленные) значения Mt, м	Описание закрепления точки
	содержатся в Едином государственном реестре недвижимости		определены в результате выполнения комплексных кадастровых работ				
	X	Y	X	Y			
1	2	3	4	5	6	7	8
285	717508.49	3170600.10	717529.12	3170576.52	Метод спутниковых геодезических измерений (определений)	0.1	-
286	717501.36	3170643.44	717503.89	3170628.07	Метод спутниковых геодезических измерений (определений)	0.1	-
287	717476.68	3170641.79	717473.52	3170611.12	Метод спутниковых геодезических измерений (определений)	0.1	-
288	717482.16	3170597.36	717499.52	3170561.62	Метод спутниковых геодезических измерений (определений)	0.1	-
285	717508.49	3170600.10	717529.12	3170576.52	Метод спутниковых геодезических измерений (определений)	0.1	-

2. Сведения о частях границ уточняемого земельного участка с кадастровым номером 43:05:310201:679 :				
Обозначение части границ		Горизонтальное проложение (S), м	Описание прохождения части границ	Сведения о согласовании местоположения границ (согласовано/спорное)
от т.	до т.			
1	2	3	4	5
285	286	57.39	-	-
286	287	34.78	-	-
287	288	55.91	-	-
288	285	33.14	-	-
3. Сведения о характеристиках уточняемого земельного участка с кадастровым номером 43:05:310201:679 :				
№ п/п	Наименование характеристики		Значение характеристики	
1	2		3	
1.	Адрес земельного участка		-	
1.1.	Сведения о местоположении земельного участка (при отсутствии адреса) в структурированном в соответствии с федеральной информационной адресной системой виде		-	
1.2.	Дополнительные сведения о местоположении земельного участка		-	
2.	Площадь земельного участка ± величина погрешности определения (вычисления) площади (P ± ΔP), м2		1923 +/- 15	
3.	Формула, примененная для расчета предельной допустимой погрешности определения площади земельного участка, с подставленными значениями и итоговые (вычисленные) значения (ΔP), м2		$\Delta P = 3.5 * M_t * \sqrt{P} = 3.5 * 0,1 * \sqrt{1923} = 15$	
4.	Площадь земельного участка согласно сведениям Единого государственного реестра недвижимости (Pкад), м2		1920	
5.	Оценка расхождения P и Pкад (P - Pкад), м2		3	
6.	Предельные минимальный и максимальный размеры земельного участка (Pмин и Pмакс), м2		- -	
7.	Кадастровый номер или иной государственный учетный номер (инвентарный) объекта недвижимости, расположенного на земельном участке		-	
8.	Вид (виды) разрешенного использования		жилищное строительство	
8.1.	Дополнительные сведения об использовании земельного участка		-	
9.	Сведения о земельных участках (землях общего пользования, территории общего пользования), посредством которых обеспечивается доступ		Земли общего пользования	
10.	Иные сведения		-	
4. Пояснения к сведениям об уточняемом земельном участке с кадастровым номером 43:05:310201:679 :				
1.	-			

Сведения об уточняемых земельных участках, необходимые для исправления реестровых ошибок в сведениях о местоположении их границ

1. Сведения о характерных точках границ уточняемого земельного участка с кадастровым номером 43:05:310201:1249 :

Система координат МСК-43, зона 3 (05)

Зона №3

Обозначение характерных точек границ	Координаты, м				Метод определения координат	Формулы, примененные для расчета средней квадратической погрешности определения границ (Mt), с подставленными в такие формулы значениями и итоговые (вычисленные) значения Mt, м	Описание закрепления точки
	содержатся в Едином государственном реестре недвижимости		определены в результате выполнения комплексных кадастровых работ				
	X	Y	X	Y			
1	2	3	4	5	6	7	8
289	717778.84	3170624.06	717818.60	3170608.31	Метод спутниковых геодезических измерений (определений)	0.1	-
290	717808.33	3170618.67	717853.40	3170603.81	Метод спутниковых геодезических измерений (определений)	0.1	-
н266У	-	-	717853.90	3170610.26	Метод спутниковых геодезических измерений (определений)	0.1	-
н267У	-	-	717852.70	3170610.41	Метод спутниковых геодезических измерений (определений)	0.1	-
н268У	-	-	717853.25	3170615.21	Метод спутниковых геодезических измерений (определений)	0.1	-

1. Сведения о характерных точках границ уточняемого земельного участка с кадастровым номером 43:05:310201:1249 :							
Система координат МСК-43, зона 3 (05)						Зона № 3	
Обозначение характерных точек границ	Координаты, м				Метод определения координат	Формулы, примененные для расчета средней квадратической погрешности определения координат характерных точек границ (Mt), с подставленными в такие формулы значениями и итоговые (вычисленные) значения Mt, м	Описание закрепления точки
	содержатся в Едином государственном реестре недвижимости		определены в результате выполнения комплексных кадастровых работ				
	X	Y	X	Y			
1	2	3	4	5	6	7	8
291	717818.16	3170665.92	717851.75	3170653.24	Метод спутниковых геодезических измерений (определений)	0.1	-
292	717783.91	3170670.60	717822.63	3170657.22	Метод спутниковых геодезических измерений (определений)	0.1	-
289	717778.84	3170624.06	717818.60	3170608.31	Метод спутниковых геодезических измерений (определений)	0.1	-
2. Сведения о частях границ уточняемого земельного участка с кадастровым номером 43:05:310201:1249 :							
Обозначение части границ		Горизонтальное проложение (S), м	Описание прохождения части границ	Сведения о согласовании местоположения границ (согласовано/спорное)			
от т.	до т.						
1	2	3	4	5			
289	290	35.09	-	-			
290	н266У	6.47	-	-			
н266У	н267У	1.21	-	-			
н267У	н268У	4.83	-	-			
н268У	291	38.06	-	-			
291	292	29.39	-	-			
292	289	49.08	-	-			

3. Сведения о характеристиках уточняемого земельного участка с кадастровым номером 43:05:310201:1249 :		
№ п/п	Наименование характеристики	Значение характеристики
1	2	3
1.	Адрес земельного участка	-
1.1.	Сведения о местоположении земельного участка (при отсутствии адреса) в структурированном в соответствии с федеральной информационной адресной системой виде	-
1.2.	Дополнительные сведения о местоположении земельного участка	-
2.	Площадь земельного участка ± величина погрешности определения (вычисления) площади ($P \pm \Delta P$), м ²	1583 +/- 14
3.	Формула, примененная для расчета предельной допустимой погрешности определения площади земельного участка, с подставленными значениями и итоговые (вычисленные) значения (ΔP), м ²	$\Delta P = 3.5 * M_t * \sqrt{P} = 3.5 * 0,1 * \sqrt{1583} = 14$
4.	Площадь земельного участка согласно сведениям Единого государственного реестра недвижимости ($P_{\text{кад}}$), м ²	1475
5.	Оценка расхождения P и $P_{\text{кад}}$ ($P - P_{\text{кад}}$), м ²	108
6.	Предельные минимальный и максимальный размеры земельного участка ($P_{\text{мин}}$ и $P_{\text{макс}}$), м ²	- -
7.	Кадастровый номер или иной государственный учетный номер (инвентарный) объекта недвижимости, расположенного на земельном участке	43:05:310201:3278
8.	Вид (виды) разрешенного использования	индивидуальное жилищное строительство
8.1.	Дополнительные сведения об использовании земельного участка	-
9.	Сведения о земельных участках (землях общего пользования, территории общего пользования), посредством которых обеспечивается доступ	Земли общего пользования
10.	Иные сведения	-
4. Пояснения к сведениям об уточняемом земельном участке с кадастровым номером 43:05:310201:1249 :		
1.	-	

Сведения об уточняемых земельных участках, необходимые для исправления реестровых ошибок в сведениях о местоположении их границ

1. Сведения о характерных точках границ уточняемого земельного участка с кадастровым номером 43:05:310201:1263 :

Система координат МСК-43, зона 3 (05)

Зона №3

Обозначение характерных точек границ	Координаты, м				Метод определения координат	Формулы, примененные для расчета средней квадратической погрешности определения границ (Mt), с подставленными в такие формулы значениями и итоговые (вычисленные) значения Mt, м	Описание закрепления точки
	содержатся в Едином государственном реестре недвижимости		определены в результате выполнения комплексных кадастровых работ				
	X	Y	X	Y			
1	2	3	4	5	6	7	8
293	717834.65	3170558.74	717843.80	3170546.11	Метод спутниковых геодезических измерений (определений)	0.1	-
294	717841.94	3170605.04	717847.50	3170597.41	Метод спутниковых геодезических измерений (определений)	0.1	-
295	717812.25	3170607.85	717811.27	3170601.88	Метод спутниковых геодезических измерений (определений)	0.1	-
296	717804.83	3170562.64	717810.90	3170577.61	Метод спутниковых геодезических измерений (определений)	0.1	-
н269У	-	-	717820.50	3170576.41	Метод спутниковых геодезических измерений (определений)	0.1	-

1. Сведения о характерных точках границ уточняемого земельного участка с кадастровым номером 43:05:310201:1263 :							
Система координат МСК-43, зона 3 (05)							Зона № 3
Обозначение характерных точек границ	Координаты, м				Метод определения координат	Формулы, примененные для расчета средней квадратической погрешности определения координат характерных точек границ (Mt), с подставленными в такие формулы значениями и итоговые (вычисленные) значения Mt, м	Описание закрепления точки
	содержатся в Едином государственном реестре недвижимости		определены в результате выполнения комплексных кадастровых работ				
	X	Y	X	Y			
1	2	3	4	5	6	7	8
н270У	-	-	717818.87	3170555.53	Метод спутниковых геодезических измерений (определений)	0.1	-
н271У	-	-	717818.28	3170547.98	Метод спутниковых геодезических измерений (определений)	0.1	-
293	717834.65	3170558.74	717843.80	3170546.11	Метод спутниковых геодезических измерений (определений)	0.1	-
2. Сведения о частях границ уточняемого земельного участка с кадастровым номером 43:05:310201:1263 :							
Обозначение части границ		Горизонтальное проложение (S), м	Описание прохождения части границ	Сведения о согласовании местоположения границ (согласовано/спорное)			
от т.	до т.						
1	2	3	4	5			
293	294	51.43	-	-			
294	295	36.50	-	-			
295	296	24.27	-	-			
296	н269У	9.67	-	-			
н269У	н270У	20.94	-	-			
н270У	н271У	7.57	-	-			
н271У	293	25.59	-	-			

3. Сведения о характеристиках уточняемого земельного участка с кадастровым номером 43:05:310201:1263 :		
№ п/п	Наименование характеристики	Значение характеристики
1	2	3
1.	Адрес земельного участка	-
1.1.	Сведения о местоположении земельного участка (при отсутствии адреса) в структурированном в соответствии с федеральной информационной адресной системой виде	-
1.2.	Дополнительные сведения о местоположении земельного участка	-
2.	Площадь земельного участка ± величина погрешности определения (вычисления) площади ($P \pm \Delta P$), м ²	1576 +/- 14
3.	Формула, примененная для расчета предельной допустимой погрешности определения площади земельного участка, с подставленными значениями и итоговые (вычисленные) значения (ΔP), м ²	$\Delta P = 3.5 * M_t * \sqrt{P} = 3.5 * 0,1 * \sqrt{1576} = 14$
4.	Площадь земельного участка согласно сведениям Единого государственного реестра недвижимости ($P_{\text{кад}}$), м ²	1492
5.	Оценка расхождения P и $P_{\text{кад}}$ ($P - P_{\text{кад}}$), м ²	84
6.	Предельные минимальный и максимальный размеры земельного участка ($P_{\text{мин}}$ и $P_{\text{макс}}$), м ²	- -
7.	Кадастровый номер или иной государственный учетный номер (инвентарный) объекта недвижимости, расположенного на земельном участке	43:05:310201:1559
8.	Вид (виды) разрешенного использования	индивидуальное жилищное строительство
8.1.	Дополнительные сведения об использовании земельного участка	-
9.	Сведения о земельных участках (землях общего пользования, территории общего пользования), посредством которых обеспечивается доступ	Земли общего пользования
10.	Иные сведения	-
4. Пояснения к сведениям об уточняемом земельном участке с кадастровым номером 43:05:310201:1263 :		
1.	-	

Сведения об уточняемых земельных участках, необходимые для исправления реестровых ошибок в сведениях о местоположении их границ

1. Сведения о характерных точках границ уточняемого земельного участка с кадастровым номером 43:05:310201:7 :

Система координат МСК-43, зона 3 (05)

Зона №3

Обозначение характерных точек границ	Координаты, м				Метод определения координат	Формулы, примененные для расчета средней квадратической погрешности определения координат характерных точек границ (Mt), с подставленными в такие формулы значениями и итоговые (вычисленные) значения Mt, м	Описание закрепления точки
	содержатся в Едином государственном реестре недвижимости		определены в результате выполнения комплексных кадастровых работ				
	X	Y	X	Y			
1	2	3	4	5	6	7	8
296	717804.83	3170562.64	717818.87	3170555.53	Метод спутниковых геодезических измерений (определений)	0.1	-
н269У	-	-	717820.50	3170576.41	Метод спутниковых геодезических измерений (определений)	0.1	-
296	-	-	717810.90	3170577.61	Метод спутниковых геодезических измерений (определений)	0.1	-
295	717812.25	3170607.85	717811.27	3170601.88	Метод спутниковых геодезических измерений (определений)	0.1	-
297	717794.03	3170608.52	717783.83	3170601.41	Метод спутниковых геодезических измерений (определений)	0.1	-

1. Сведения о характерных точках границ уточняемого земельного участка с кадастровым номером 43:05:310201:7 :							
Система координат МСК-43, зона 3 (05)							Зона № 3
Обозначение характерных точек границ	Координаты, м				Метод определения координат	Формулы, примененные для расчета средней квадратической погрешности определения координат характерных точек границ (Mt), с подставленными в такие формулы значениями и итоговые (вычисленные) значения Mt, м	Описание закрепления точки
	содержатся в Едином государственном реестре недвижимости		определены в результате выполнения комплексных кадастровых работ				
	X	Y	X	Y			
1	2	3	4	5	6	7	8
298	717774.92	3170565.61	717783.23	3170556.41	Метод спутниковых геодезических измерений (определений)	0.1	-
296	717804.83	3170562.64	717818.87	3170555.53	Метод спутниковых геодезических измерений (определений)	0.1	-
2. Сведения о частях границ уточняемого земельного участка с кадастровым номером 43:05:310201:7 :							
Обозначение части границ		Горизонтальное проложение (S), м		Описание прохождения части границ	Сведения о согласовании местоположения границ (согласовано/спорное)		
от т.	до т.						
1	2	3		4	5		
296	н269У	20.94		-	-		
н269У	296	9.67		-	-		
296	295	24.27		-	-		
295	297	27.44		-	-		
297	298	45.00		-	-		
298	296	35.65		-	-		
3. Сведения о характеристиках уточняемого земельного участка с кадастровым номером 43:05:310201:7 :							
№ п/п	Наименование характеристики					Значение характеристики	
1	2					3	
1.	Адрес земельного участка					-	
1.1.	Сведения о местоположении земельного участка (при отсутствии адреса) в структурированном в соответствии с федеральной информационной адресной системой виде					-	
1.2.	Дополнительные сведения о местоположении земельного участка					-	
2.	Площадь земельного участка ± величина погрешности определения (вычисления) площади (P ± ΔP), м ²					1440 +/- 13	

3. Сведения о характеристиках уточняемого земельного участка с кадастровым номером 43:05:310201:7 :

№ п/п	Наименование характеристики	Значение характеристики
1	2	3
3.	Формула, примененная для расчета предельной допустимой погрешности определения площади земельного участка, с подставленными значениями и итоговые (вычисленные) значения (ΔP), м ²	$\Delta P=3.5*Mt*\sqrt{P}=3.5*0,1*\sqrt{1440}=13$
4.	Площадь земельного участка согласно сведениям Единого государственного реестра недвижимости (Ркад), м ²	1440
5.	Оценка расхождения Р и Ркад (Р - Ркад), м ²	-
6.	Предельные минимальный и максимальный размеры земельного участка (Рмин и Рмакс), м ²	- -
7.	Кадастровый номер или иной государственный учетный номер (инвентарный) объекта недвижимости, расположенного на земельном участке	-
8.	Вид (виды) разрешенного использования	жилой дом
8.1.	Дополнительные сведения об использовании земельного участка	-
9.	Сведения о земельных участках (землях общего пользования, территории общего пользования), посредством которых обеспечивается доступ	Земли общего пользования
10.	Иные сведения	-

4. Пояснения к сведениям об уточняемом земельном участке с кадастровым номером 43:05:310201:7 :

1.	-
----	---

Сведения об уточняемых земельных участках, необходимые для исправления реестровых ошибок в сведениях о местоположении их границ

1. Сведения о характерных точках границ уточняемого земельного участка с кадастровым номером 43:05:310201:713 :

Система координат МСК-43, зона 3 (05)

Зона №3

Обозначение характерных точек границ	Координаты, м				Метод определения координат	Формулы, примененные для расчета средней квадратической погрешности определения границ (Mt), с подставленными в такие формулы значениями и итоговые (вычисленные) значения Mt, м	Описание закрепления точки
	содержатся в Едином государственном реестре недвижимости		определены в результате выполнения комплексных кадастровых работ				
	X	Y	X	Y			
1	2	3	4	5	6	7	8
299	715678.18	3170500.81	715639.18	3170460.94	Метод спутниковых геодезических измерений (определений)	0.1	Столб (деревянный, бетонный, кирпичный)
300	715675.26	3170508.42	715655.01	3170477.13	Метод спутниковых геодезических измерений (определений)	0.1	-
301	715668.06	3170514.82	-	-	-	0.01	-
302	715661.26	3170520.42	715638.40	3170493.92	Метод спутниковых геодезических измерений (определений)	0.1	-
303	715643.60	3170502.88	715618.75	3170475.46	Метод спутниковых геодезических измерений (определений)	0.1	-
304	715663.82	3170486.14	715636.08	3170457.80	Метод спутниковых геодезических измерений (определений)	0.1	-

1. Сведения о характерных точках границ уточняемого земельного участка с кадастровым номером 43:05:310201:713 :							
Система координат МСК-43, зона 3 (05)						Зона № 3	
Обозначение характерных точек границ	Координаты, м				Метод определения координат	Формулы, примененные для расчета средней квадратической погрешности определения координат характерных точек границ (Mt), с подставленными в такие формулы значениями и итоговые (вычисленные) значения Mt, м	Описание закрепления точки
	содержатся в Едином государственном реестре недвижимости		определены в результате выполнения комплексных кадастровых работ				
	X	Y	X	Y			
1	2	3	4	5	6	7	8
299	715678.18	3170500.81	715639.18	3170460.94	Метод спутниковых геодезических измерений (определений)	0.1	Столб (деревянный, бетонный, кирпичный)
2. Сведения о частях границ уточняемого земельного участка с кадастровым номером 43:05:310201:713 :							
Обозначение части границ		Горизонтальное проложение (S), м		Описание прохождения части границ	Сведения о согласовании местоположения границ (согласовано/спорное)		
от т.	до т.						
1	2	3		4	5		
299	300	22.64		-	-		
300	302	23.62		-	-		
302	303	26.96		-	-		
303	304	24.74		-	-		
304	299	4.41		-	-		
3. Сведения о характеристиках уточняемого земельного участка с кадастровым номером 43:05:310201:713 :							
№ п/п	Наименование характеристики					Значение характеристики	
1	2					3	
1.	Адрес земельного участка					-	
1.1.	Сведения о местоположении земельного участка (при отсутствии адреса) в структурированном в соответствии с федеральной информационной адресной системой виде					-	
1.2.	Дополнительные сведения о местоположении земельного участка					-	
2.	Площадь земельного участка ± величина погрешности определения (вычисления) площади (P ± ΔP), м2					653 +/- 9	
3.	Формула, примененная для расчета предельной допустимой погрешности определения площади земельного участка, с подставленными значениями и итоговые (вычисленные) значения (ΔP), м2					$\Delta P = 3.5 * Mt * \sqrt{P} = 3.5 * 0,1 * \sqrt{653} = 9$	
4.	Площадь земельного участка согласно сведениям Единого государственного реестра недвижимости (Pкад), м2					627	
5.	Оценка расхождения P и Pкад (P - Pкад), м2					26	
6.	Предельные минимальный и максимальный размеры земельного участка (Pмин и Pмакс), м2					-	

3. Сведения о характеристиках уточняемого земельного участка с кадастровым номером 43:05:310201:713 :

№ п/п	Наименование характеристики	Значение характеристики
1	2	3
7.	Кадастровый номер или иной государственный учетный номер (инвентарный) объекта недвижимости, расположенного на земельном участке	43:05:310201:3643
8.	Вид (виды) разрешенного использования	для размещения здания бухгалтерии
8.1.	Дополнительные сведения об использовании земельного участка	-
9.	Сведения о земельных участках (землях общего пользования, территории общего пользования), посредством которых обеспечивается доступ	Земли общего пользования
10.	Иные сведения	-

4. Пояснения к сведениям об уточняемом земельном участке с кадастровым номером 43:05:310201:713 :

1.	-
----	---

Сведения об уточняемых земельных участках, необходимые для исправления реестровых ошибок в сведениях о местоположении их границ

1. Сведения о характерных точках границ уточняемого земельного участка с кадастровым номером 43:05:310201:598 :

Система координат МСК-43, зона 3 (05)

Зона №3

Обозначение характерных точек границ	Координаты, м				Метод определения координат	Формулы, примененные для расчета средней квадратической погрешности определения границ (Mt), с подставленными в такие формулы значениями и итоговые (вычисленные) значения Mt, м	Описание закрепления точки
	содержатся в Едином государственном реестре недвижимости		определены в результате выполнения комплексных кадастровых работ				
	X	Y	X	Y			
1	2	3	4	5	6	7	8
305	715467.29	3170023.59	715471.17	3170019.92	Метод спутниковых геодезических измерений (определений)	0.1	-
306	715443.02	3170049.42	715447.54	3170048.76	Метод спутниковых геодезических измерений (определений)	0.1	-
58	715412.50	3170019.68	715413.68	3170018.20	Метод спутниковых геодезических измерений (определений)	0.1	-
307	715434.41	3169993.85	715440.37	3169992.62	Метод спутниковых геодезических измерений (определений)	0.1	-
305	715467.29	3170023.59	715471.17	3170019.92	Метод спутниковых геодезических измерений (определений)	0.1	-

2. Сведения о частях границ уточняемого земельного участка с кадастровым номером 43:05:310201:598 :				
Обозначение части границ		Горизонтальное проложение (S), м	Описание прохождения части границ	Сведения о согласовании местоположения границ (согласовано/спорное)
от т.	до т.			
1	2	3	4	5
305	306	37.28	-	-
306	58	45.61	-	-
58	307	36.97	-	-
307	305	41.16	-	-
3. Сведения о характеристиках уточняемого земельного участка с кадастровым номером 43:05:310201:598 :				
№ п/п	Наименование характеристики		Значение характеристики	
1	2		3	
1.	Адрес земельного участка		-	
1.1.	Сведения о местоположении земельного участка (при отсутствии адреса) в структурированном в соответствии с федеральной информационной адресной системой виде		-	
1.2.	Дополнительные сведения о местоположении земельного участка		-	
2.	Площадь земельного участка ± величина погрешности определения (вычисления) площади (P ± ΔP), м2		1608 +/- 14	
3.	Формула, примененная для расчета предельной допустимой погрешности определения площади земельного участка, с подставленными значениями и итоговые (вычисленные) значения (ΔP), м2		$\Delta P = 3.5 * M_t * \sqrt{P} = 3.5 * 0,1 * \sqrt{1608} = 14$	
4.	Площадь земельного участка согласно сведениям Единого государственного реестра недвижимости (Ркад), м2		1494	
5.	Оценка расхождения P и Ркад (P - Ркад), м2		114	
6.	Предельные минимальный и максимальный размеры земельного участка (Рмин и Рмакс), м2		- -	
7.	Кадастровый номер или иной государственный учетный номер (инвентарный) объекта недвижимости, расположенного на земельном участке		43:05:310201:3754	
8.	Вид (виды) разрешенного использования		Индивидуальное жилищное строительство	
8.1.	Дополнительные сведения об использовании земельного участка		-	
9.	Сведения о земельных участках (землях общего пользования, территории общего пользования), посредством которых обеспечивается доступ		Земли общего пользования	
10.	Иные сведения		-	
4. Пояснения к сведениям об уточняемом земельном участке с кадастровым номером 43:05:310201:598 :				
1.	-			

Сведения об уточняемых земельных участках, необходимые для исправления реестровых ошибок в сведениях о местоположении их границ

1. Сведения о характерных точках границ уточняемого земельного участка с кадастровым номером 43:05:310201:4082 :

Система координат МСК-43, зона 3 (05)

Зона №3

Обозначение характерных точек границ	Координаты, м				Метод определения координат	Формулы, примененные для расчета средней квадратической погрешности определения границ (Mt), с подставленными в такие формулы значениями и итоговые (вычисленные) значения Mt, м	Описание закрепления точки
	содержатся в Едином государственном реестре недвижимости		определены в результате выполнения комплексных кадастровых работ				
	X	Y	X	Y			
1	2	3	4	5	6	7	8
314	715983.92	3169750.01	716068.59	3169817.39	Метод спутниковых геодезических измерений (определений)	0.1	-
315	715962.54	3169772.64	-	-	-	0.01	-
316	715923.12	3169735.02	-	-	-	0.01	-
317	715891.70	3169770.23	-	-	-	0.01	-
318	715910.72	3169807.02	-	-	-	0.01	-
319	715919.12	3169817.28	-	-	-	0.01	-
320	715914.58	3169822.17	-	-	-	0.01	-
321	715914.06	3169822.70	716042.29	3169844.39	Метод спутниковых геодезических измерений (определений)	0.1	Долговременный межевой знак
322	715877.42	3169784.92	715982.69	3169786.59	Метод спутниковых геодезических измерений (определений)	0.1	Долговременный межевой знак
323	715889.35	3169774.50	-	-	-	0.01	-
82	715886.27	3169768.66	-	-	-	0.01	-
81	715926.73	3169719.09	-	-	-	0.01	-
324	715932.41	3169712.13	-	-	-	0.01	-
325	715929.38	3169709.25	-	-	-	0.01	-

1. Сведения о характерных точках границ уточняемого земельного участка с кадастровым номером 43:05:310201:4082 :							
Система координат МСК-43, зона 3 (05)						Зона № 3	
Обозначение характерных точек границ	Координаты, м				Метод определения координат	Формулы, примененные для расчета средней квадратической погрешности определения координат характерных точек границ (Mt), с подставленными в такие формулы значениями и итоговые (вычисленные) значения Mt, м	Описание закрепления точки
	содержатся в Едином государственном реестре недвижимости		определены в результате выполнения комплексных кадастровых работ				
	X	Y	X	Y			
1	2	3	4	5	6	7	8
326	715937.24	3169703.83	716005.74	3169760.62	Метод спутниковых геодезических измерений (определений)	0.1	-
314	715983.92	3169750.01	716068.59	3169817.39	Метод спутниковых геодезических измерений (определений)	0.1	-
2. Сведения о частях границ уточняемого земельного участка с кадастровым номером 43:05:310201:4082 :							
Обозначение части границ		Горизонтальное проложение (S), м		Описание прохождения части границ	Сведения о согласовании местоположения границ (согласовано/спорное)		
от т.	до т.						
1	2	3		4	5		
314	321	37.69		-	-		
321	322	83.02		-	-		
322	326	34.72		-	-		
326	314	84.69		-	-		
3. Сведения о характеристиках уточняемого земельного участка с кадастровым номером 43:05:310201:4082 :							
№ п/п	Наименование характеристики					Значение характеристики	
1	2					3	
1.	Адрес земельного участка					-	
1.1.	Сведения о местоположении земельного участка (при отсутствии адреса) в структурированном в соответствии с федеральной информационной адресной системой виде					-	
1.2.	Дополнительные сведения о местоположении земельного участка					-	
2.	Площадь земельного участка ± величина погрешности определения (вычисления) площади (P ± ΔP), м2					3035 +/- 19	
3.	Формула, примененная для расчета предельной допустимой погрешности определения площади земельного участка, с подставленными значениями и итоговые (вычисленные) значения (ΔP), м2					ΔP=3.5*Mt*√P=3.5*0,1*√3035=19	

3. Сведения о характеристиках уточняемого земельного участка с кадастровым номером 43:05:310201:4082 :

№ п/п	Наименование характеристики	Значение характеристики
1	2	3
4.	Площадь земельного участка согласно сведениям Единого государственного реестра недвижимости (Ркад), м2	3000
5.	Оценка расхождения Р и Ркад (Р - Ркад), м2	35
6.	Предельные минимальный и максимальный размеры земельного участка (Рмин и Рмакс), м2	- -
7.	Кадастровый номер или иной государственный учетный номер (инвентарный) объекта недвижимости, расположенного на земельном участке	-
8.	Вид (виды) разрешенного использования	Служебные гаражи
8.1.	Дополнительные сведения об использовании земельного участка	-
9.	Сведения о земельных участках (землях общего пользования, территории общего пользования), посредством которых обеспечивается доступ	Земли общего пользования
10.	Иные сведения	-

4. Пояснения к сведениям об уточняемом земельном участке с кадастровым номером 43:05:310201:4082 :

1.	-
----	---

Сведения об уточняемых земельных участках, необходимые для исправления реестровых ошибок в сведениях о местоположении их границ

1. Сведения о характерных точках границ уточняемого земельного участка с кадастровым номером 43:05:310201:26 :

Система координат МСК-43, зона 3 (05)

Зона №3

Обозначение характерных точек границ	Координаты, м				Метод определения координат	Формулы, примененные для расчета средней квадратической погрешности определения границ (Mt), с подставленными в такие формулы значениями и итоговые (вычисленные) значения Mt, м	Описание закрепления точки
	содержатся в Едином государственном реестре недвижимости		определены в результате выполнения комплексных кадастровых работ				
	X	Y	X	Y			
1	2	3	4	5	6	7	8
355	715822.65	3170387.68	715822.65	3170387.68	Метод спутниковых геодезических измерений (определений)	0.1	Закрепление отсутствует
356	715806.80	3170405.50	715806.80	3170405.50	Метод спутниковых геодезических измерений (определений)	0.1	Закрепление отсутствует
357	715791.55	3170390.65	715791.55	3170390.65	Метод спутниковых геодезических измерений (определений)	0.1	Закрепление отсутствует
358	715747.53	3170350.29	715747.53	3170350.29	Метод спутниковых геодезических измерений (определений)	0.1	Закрепление отсутствует
359	715784.71	3170309.84	715784.71	3170309.84	Метод спутниковых геодезических измерений (определений)	0.1	Закрепление отсутствует

1. Сведения о характерных точках границ уточняемого земельного участка с кадастровым номером 43:05:310201:26 :

Система координат МСК-43, зона 3 (05)

Зона № 3

Обозначение характерных точек границ	Координаты, м				Метод определения координат	Формулы, примененные для расчета средней квадратической погрешности определения координат характерных точек границ (Mt), с подставленными в такие формулы значениями и итоговые (вычисленные) значения Mt, м	Описание закрепления точки
	содержатся в Едином государственном реестре недвижимости		определены в результате выполнения комплексных кадастровых работ				
	X	Y	X	Y			
1	2	3	4	5	6	7	8
360	715791.38	3170316.75	715791.38	3170316.75	Метод спутниковых геодезических измерений (определений)	0.1	Закрепление отсутствует
361	715782.19	3170326.92	715786.02	3170327.67	Метод спутниковых геодезических измерений (определений)	0.1	Закрепление отсутствует
362	715785.19	3170329.75	715786.28	3170330.47	Метод спутниковых геодезических измерений (определений)	0.1	Закрепление отсутствует
363	715784.30	3170331.42	-	-	-	0.1	Закрепление отсутствует
364	715805.53	3170350.64	715805.53	3170350.64	Метод спутниковых геодезических измерений (определений)	0.1	Закрепление отсутствует
365	715794.70	3170363.22	715794.70	3170363.22	Метод спутниковых геодезических измерений (определений)	0.1	Закрепление отсутствует

1. Сведения о характерных точках границ уточняемого земельного участка с кадастровым номером 43:05:310201:26 :							
Система координат МСК-43, зона 3 (05)						Зона №3	
Обозначение характерных точек границ	Координаты, м				Метод определения координат	Формулы, примененные для расчета средней квадратической погрешности определения координат характерных точек границ (Mt), с подставленными в такие формулы значениями и итоговые (вычисленные) значения Mt, м	Описание закрепления точки
	содержатся в Едином государственном реестре недвижимости		определены в результате выполнения комплексных кадастровых работ				
	X	Y	X	Y			
1	2	3	4	5	6	7	8
355	715822.65	3170387.68	715822.65	3170387.68	Метод спутниковых геодезических измерений (определений)	0.1	Закрепление отсутствует
2. Сведения о частях границ уточняемого земельного участка с кадастровым номером 43:05:310201:26 :							
Обозначение части границ		Горизонтальное проложение (S), м	Описание прохождения части границ	Сведения о согласовании местоположения границ (согласовано/спорное)			
от т.	до т.						
1	2	3	4	5			
355	356	23.85	-	-			
356	357	21.29	-	-			
357	358	59.72	-	-			
358	359	54.94	-	-			
359	360	9.60	-	-			
360	361	12.16	-	-			
361	362	2.81	-	-			
362	364	27.88	-	-			
364	365	16.60	-	-			
365	355	37.14	-	-			
3. Сведения о характеристиках уточняемого земельного участка с кадастровым номером 43:05:310201:26 :							
№ п/п	Наименование характеристики			Значение характеристики			
1	2			3			
1.	Адрес земельного участка			-			
1.1.	Сведения о местоположении земельного участка (при отсутствии адреса) в структурированном в соответствии с федеральной информационной адресной системой виде			-			
1.2.	Дополнительные сведения о местоположении земельного участка			-			
2.	Площадь земельного участка ± величина погрешности определения (вычисления) площади (P ± ΔP), м ²			2761 +/- 18			
3.	Формула, примененная для расчета предельной допустимой погрешности определения площади земельного участка, с подставленными значениями и итоговые (вычисленные) значения (ΔP), м ²			ΔP=3.5*Mt*√P=3.5*0,1*√2761=18			

3. Сведения о характеристиках уточняемого земельного участка с кадастровым номером 43:05:310201:26 :		
№ п/п	Наименование характеристики	Значение характеристики
1	2	3
4.	Площадь земельного участка согласно сведениям Единого государственного реестра недвижимости (Ркад), м2	2702
5.	Оценка расхождения Р и Ркад (Р - Ркад), м2	59
6.	Предельные минимальный и максимальный размеры земельного участка (Рмин и Рмакс), м2	- -
7.	Кадастровый номер или иной государственный учетный номер (инвентарный) объекта недвижимости, расположенного на земельном участке	-
8.	Вид (виды) разрешенного использования	многоквартирные жилые дома высотой 2-3 этажа
8.1.	Дополнительные сведения об использовании земельного участка	-
9.	Сведения о земельных участках (землях общего пользования, территории общего пользования), посредством которых обеспечивается доступ	Земли общего пользования
10.	Иные сведения	-
4. Пояснения к сведениям об уточняемом земельном участке с кадастровым номером 43:05:310201:26 :		
1.	-	

Сведения об уточняемых земельных участках, необходимые для исправления реестровых ошибок в сведениях о местоположении их границ

1. Сведения о характерных точках границ уточняемого земельного участка с кадастровым номером 43:05:310201:3771 :

Система координат МСК-43, зона 3 (05)

Зона №3

Обозначение характерных точек границ	Координаты, м				Метод определения координат	Формулы, примененные для расчета средней квадратической погрешности определения границ (Mt), с подставленными в такие формулы значениями и итоговые (вычисленные) значения Mt, м	Описание закрепления точки
	содержатся в Едином государственном реестре недвижимости		определены в результате выполнения комплексных кадастровых работ				
	X	Y	X	Y			
1	2	3	4	5	6	7	8
366	715404.50	3169956.01	715404.50	3169956.01	Метод спутниковых геодезических измерений (определений)	0.1	-
367	715306.79	3170059.70	715306.79	3170059.70	Метод спутниковых геодезических измерений (определений)	0.1	-
368	715299.93	3170066.97	715299.93	3170066.97	Метод спутниковых геодезических измерений (определений)	0.1	-
369	715175.42	3170199.10	715175.00	3170199.66	Метод спутниковых геодезических измерений (определений)	0.1	-
370	715168.14	3170192.24	715167.62	3170192.64	Метод спутниковых геодезических измерений (определений)	0.1	-

1. Сведения о характерных точках границ уточняемого земельного участка с кадастровым номером 43:05:310201:3771 :

Система координат МСК-43, зона 3 (05)

Зона № 3

Обозначение характерных точек границ	Координаты, м				Метод определения координат	Формулы, примененные для расчета средней квадратической погрешности определения координат характерных точек границ (Mt), с подставленными в такие формулы значениями и итоговые (вычисленные) значения Mt, м	Описание закрепления точки
	содержатся в Едином государственном реестре недвижимости		определены в результате выполнения комплексных кадастровых работ				
	X	Y	X	Y			
1	2	3	4	5	6	7	8
371	715292.61	3170060.16	715292.61	3170060.16	Метод спутниковых геодезических измерений (определений)	0.1	-
372	715299.47	3170052.88	715299.47	3170052.88	Метод спутниковых геодезических измерений (определений)	0.1	-
н1814У	-	-	715318.35	3170032.85	Метод спутниковых геодезических измерений (определений)	0.1	-
н1815У	-	-	715320.06	3170034.46	Метод спутниковых геодезических измерений (определений)	0.1	-
н1816У	-	-	715325.08	3170029.24	Метод спутниковых геодезических измерений (определений)	0.1	-

1. Сведения о характерных точках границ уточняемого земельного участка с кадастровым номером 43:05:310201:3771 :

Система координат МСК-43, зона 3 (05)					Зона № 3		
Обозначение характерных точек границ	Координаты, м				Метод определения координат	Формулы, примененные для расчета средней квадратической погрешности определения координат характерных точек границ (Mt), с подставленными в такие формулы значениями и итоговые (вычисленные) значения Mt, м	Описание закрепления точки
	содержатся в Едином государственном реестре недвижимости		определены в результате выполнения комплексных кадастровых работ				
	X	Y	X	Y			
1	2	3	4	5	6	7	8
н1817У	-	-	715323.53	3170027.35	Метод спутниковых геодезических измерений (определений)	0.1	-
373	715397.30	3169949.07	715397.30	3169949.07	Метод спутниковых геодезических измерений (определений)	0.1	-
366	715404.50	3169956.01	715404.50	3169956.01	Метод спутниковых геодезических измерений (определений)	0.1	-

2. Сведения о частях границ уточняемого земельного участка с кадастровым номером 43:05:310201:3771 :

Обозначение части границ		Горизонтальное проложение (S), м	Описание прохождения части границ	Сведения о согласовании местоположения границ (согласовано/спорное)
от т.	до т.			
1	2	3	4	5
366	367	142.47	-	-
367	368	10.00	-	-
368	369	182.25	-	-
369	370	10.19	-	-
370	371	182.14	-	-
371	372	10.00	-	-
372	н1814У	27.53	-	-
н1814У	н1815У	2.35	-	-
н1815У	н1816У	7.24	-	-
н1816У	н1817У	2.44	-	-
н1817У	373	107.56	-	-
373	366	10.00	-	-

3. Сведения о характеристиках уточняемого земельного участка с кадастровым номером 43:05:310201:3771 :		
№ п/п	Наименование характеристики	Значение характеристики
1	2	3
1.	Адрес земельного участка	-
1.1.	Сведения о местоположении земельного участка (при отсутствии адреса) в структурированном в соответствии с федеральной информационной адресной системой виде	-
1.2.	Дополнительные сведения о местоположении земельного участка	-
2.	Площадь земельного участка ± величина погрешности определения (вычисления) площади ($P \pm \Delta P$), м ²	3347 +/- 20
3.	Формула, примененная для расчета предельной допустимой погрешности определения площади земельного участка, с подставленными значениями и итоговые (вычисленные) значения (ΔP), м ²	$\Delta P = 3.5 * M_t * \sqrt{P} = 3.5 * 0,1 * \sqrt{3347} = 20$
4.	Площадь земельного участка согласно сведениям Единого государственного реестра недвижимости ($P_{\text{кад}}$), м ²	3341
5.	Оценка расхождения P и $P_{\text{кад}}$ ($P - P_{\text{кад}}$), м ²	6
6.	Предельные минимальный и максимальный размеры земельного участка ($P_{\text{мин}}$ и $P_{\text{макс}}$), м ²	- -
7.	Кадастровый номер или иной государственный учетный номер (инвентарный) объекта недвижимости, расположенного на земельном участке	-
8.	Вид (виды) разрешенного использования	земли общего пользования (ул. Березовская)
8.1.	Дополнительные сведения об использовании земельного участка	-
9.	Сведения о земельных участках (землях общего пользования, территории общего пользования), посредством которых обеспечивается доступ	Земли общего пользования
10.	Иные сведения	-
4. Пояснения к сведениям об уточняемом земельном участке с кадастровым номером 43:05:310201:3771 :		
1.	-	

Сведения об уточняемых земельных участках, необходимые для исправления реестровых ошибок в сведениях о местоположении их границ

1. Сведения о характерных точках границ уточняемого земельного участка с кадастровым номером 43:05:310201:3772 :

Система координат МСК-43, зона 3 (05)

Зона №3

Обозначение характерных точек границ	Координаты, м				Метод определения координат	Формулы, примененные для расчета средней квадратической погрешности определения границ (Mt), с подставленными в такие формулы значениями и итоговые (вычисленные) значения Mt, м	Описание закрепления точки
	содержатся в Едином государственном реестре недвижимости		определены в результате выполнения комплексных кадастровых работ				
	X	Y	X	Y			
1	2	3	4	5	6	7	8
374	715333.90	3169890.08	715340.24	3169884.33	Метод спутниковых геодезических измерений (определений)	0.1	-
н1818У	-	-	715272.15	3169951.64	Метод спутниковых геодезических измерений (определений)	0.1	-
375	715235.17	3169993.03	715235.17	3169993.03	Метод спутниковых геодезических измерений (определений)	0.1	-
376	715228.25	3170000.24	715228.25	3170000.24	Метод спутниковых геодезических измерений (определений)	0.1	-
н1819У	-	-	715194.75	3170030.24	Метод спутниковых геодезических измерений (определений)	0.1	-

1. Сведения о характерных точках границ уточняемого земельного участка с кадастровым номером 43:05:310201:3772 :

Система координат МСК-43, зона 3 (05)

Зона № 3

Обозначение характерных точек границ	Координаты, м				Метод определения координат	Формулы, примененные для расчета средней квадратической погрешности определения координат характерных точек границ (Mt), с подставленными в такие формулы значениями и итоговые (вычисленные) значения Mt, м	Описание закрепления точки
	содержатся в Едином государственном реестре недвижимости		определены в результате выполнения комплексных кадастровых работ				
	X	Y	X	Y			
1	2	3	4	5	6	7	8
н1820У	-	-	715190.33	3170035.07	Метод спутниковых геодезических измерений (определений)	0.1	-
н1821У	-	-	715191.21	3170036.00	Метод спутниковых геодезических измерений (определений)	0.1	-
н1822У	-	-	715147.54	3170083.55	Метод спутниковых геодезических измерений (определений)	0.1	-
377	715102.59	3170131.29	715102.14	3170131.25	Метод спутниковых геодезических измерений (определений)	0.1	-
378	715095.29	3170124.43	715094.28	3170123.63	Метод спутниковых геодезических измерений (определений)	0.1	-

1. Сведения о характерных точках границ уточняемого земельного участка с кадастровым номером 43:05:310201:3772 :

Система координат МСК-43, зона 3 (05)

Зона № 3

Обозначение характерных точек границ	Координаты, м				Метод определения координат	Формулы, примененные для расчета средней квадратической погрешности определения координат характерных точек границ (Mt), с подставленными в такие формулы значениями и итоговые (вычисленные) значения Mt, м	Описание закрепления точки
	содержатся в Едином государственном реестре недвижимости		определены в результате выполнения комплексных кадастровых работ				
	X	Y	X	Y			
1	2	3	4	5	6	7	8
н1823У	-	-	715144.34	3170072.40	Метод спутниковых геодезических измерений (определений)	0.1	-
н1824У	-	-	715143.33	3170070.28	Метод спутниковых геодезических измерений (определений)	0.1	-
н1825У	-	-	715169.85	3170044.02	Метод спутниковых геодезических измерений (определений)	0.1	-
н1826У	-	-	715168.64	3170042.71	Метод спутниковых геодезических измерений (определений)	0.1	-
379	715220.93	3169993.43	715220.93	3169993.43	Метод спутниковых геодезических измерений (определений)	0.1	-

1. Сведения о характерных точках границ уточняемого земельного участка с кадастровым номером 43:05:310201:3772 :

Система координат МСК-43, зона 3 (05)					Зона № 3		
Обозначение характерных точек границ	Координаты, м				Метод определения координат	Формулы, примененные для расчета средней квадратической погрешности определения координат характерных точек границ (Mt), с подставленными в такие формулы значениями и итоговые (вычисленные) значения Mt, м	Описание закрепления точки
	содержатся в Едином государственном реестре недвижимости		определены в результате выполнения комплексных кадастровых работ				
	X	Y	X	Y			
1	2	3	4	5	6	7	8
380	715227.85	3169986.21	715227.85	3169986.21	Метод спутниковых геодезических измерений (определений)	0.1	-
381	715326.44	3169883.41	715332.93	3169877.43	Метод спутниковых геодезических измерений (определений)	0.1	-
374	715333.90	3169890.08	715340.24	3169884.33	Метод спутниковых геодезических измерений (определений)	0.1	-

2. Сведения о частях границ уточняемого земельного участка с кадастровым номером 43:05:310201:3772 :

Обозначение части границ		Горизонтальное проложение (S), м	Описание прохождения части границ	Сведения о согласовании местоположения границ (согласовано/спорное)
от т.	до т.			
1	2	3	4	5
374	н1818У	95.74	-	-
379	380	10.00	-	-
н1826У	379	71.85	-	-
н1825У	н1826У	1.78	-	-
н1824У	н1825У	37.32	-	-
н1823У	н1824У	2.35	-	-
378	н1823У	71.63	-	-
380	381	151.24	-	-
377	378	10.95	-	-
н1821У	н1822У	64.56	-	-
н1820У	н1821У	1.28	-	-
н1819У	н1820У	6.55	-	-

2. Сведения о частях границ уточняемого земельного участка с кадастровым номером 43:05:310201:3772 :				
Обозначение части границ		Горизонтальное проложение (S), м	Описание прохождения части границ	Сведения о согласовании местоположения границ (согласовано/спорное)
от т.	до т.			
1	2	3	4	5
376	н1819У	44.97	-	-
375	376	9.99	-	-
н1818У	375	55.50	-	-
н1822У	377	65.85	-	-
381	374	10.05	-	-
3. Сведения о характеристиках уточняемого земельного участка с кадастровым номером 43:05:310201:3772 :				
№ п/п	Наименование характеристики		Значение характеристики	
1	2		3	
1.	Адрес земельного участка		-	
1.1.	Сведения о местоположении земельного участка (при отсутствии адреса) в структурированном в соответствии с федеральной информационной адресной системой виде		-	
1.2.	Дополнительные сведения о местоположении земельного участка		-	
2.	Площадь земельного участка ± величина погрешности определения (вычисления) площади (P ± ΔP), м2		3344 +/- 20	
3.	Формула, примененная для расчета предельной допустимой погрешности определения площади земельного участка, с подставленными значениями и итоговые (вычисленные) значения (ΔP), м2		$\Delta P = 3.5 * M_t * \sqrt{P} = 3.5 * 0,1 * \sqrt{3344} = 20$	
4.	Площадь земельного участка согласно сведениям Единого государственного реестра недвижимости (P _{кад}), м2		3344	
5.	Оценка расхождения P и P _{кад} (P - P _{кад}), м2		-	
6.	Предельные минимальный и максимальный размеры земельного участка (P _{мин} и P _{макс}), м2		-	
7.	Кадастровый номер или иной государственный учетный номер (инвентарный) объекта недвижимости, расположенного на земельном участке		-	
8.	Вид (виды) разрешенного использования		земли общего пользования (ул. Лесная)	
8.1.	Дополнительные сведения об использовании земельного участка		-	
9.	Сведения о земельных участках (землях общего пользования, территории общего пользования), посредством которых обеспечивается доступ		Земли общего пользования	
10.	Иные сведения		-	
4. Пояснения к сведениям об уточняемом земельном участке с кадастровым номером 43:05:310201:3772 :				
1.	-			

Сведения об уточняемых земельных участках, необходимые для исправления реестровых ошибок в сведениях о местоположении их границ

1. Сведения о характерных точках границ уточняемого земельного участка с кадастровым номером 43:05:310201:3773 :

Система координат МСК-43, зона 3 (05)

Зона №3

Обозначение характерных точек границ	Координаты, м				Метод определения координат	Формулы, примененные для расчета средней квадратической погрешности определения границ (Mt), с подставленными в такие формулы значениями и итоговые (вычисленные) значения Mt, м	Описание закрепления точки
	содержатся в Едином государственном реестре недвижимости		определены в результате выполнения комплексных кадастровых работ				
	X	Y	X	Y			
1	2	3	4	5	6	7	8
382	716653.04	3169513.80	716654.75	3169514.63	Метод спутниковых геодезических измерений (определений)	0.1	Закрепление отсутствует
383	716544.92	3169632.03	716544.92	3169632.03	Метод спутниковых геодезических измерений (определений)	0.1	Закрепление отсутствует
384	716538.18	3169639.40	716538.18	3169639.40	Метод спутниковых геодезических измерений (определений)	0.1	Закрепление отсутствует
385	716429.61	3169758.12	716428.90	3169758.32	Метод спутниковых геодезических измерений (определений)	0.1	Закрепление отсутствует
386	716422.30	3169751.30	716422.30	3169751.30	Метод спутниковых геодезических измерений (определений)	0.1	Закрепление отсутствует

1. Сведения о характерных точках границ уточняемого земельного участка с кадастровым номером 43:05:310201:3773 :

Система координат МСК-43, зона 3 (05)

Зона № 3

Обозначение характерных точек границ	Координаты, м				Метод определения координат	Формулы, примененные для расчета средней квадратической погрешности определения координат характерных точек границ (Mt), с подставленными в такие формулы значениями и итоговые (вычисленные) значения Mt, м	Описание закрепления точки
	содержатся в Едином государственном реестре недвижимости		определены в результате выполнения комплексных кадастровых работ				
	X	Y	X	Y			
1	2	3	4	5	6	7	8
387	716530.86	3169632.63	716530.86	3169632.63	Метод спутниковых геодезических измерений (определений)	0.1	Закрепление отсутствует
388	716537.61	3169625.25	716537.61	3169625.25	Метод спутниковых геодезических измерений (определений)	0.1	Закрепление отсутствует
н1827У	-	-	716583.10	3169579.03	Метод спутниковых геодезических измерений (определений)	0.1	Закрепление отсутствует
н1828У	-	-	716611.66	3169544.31	Метод спутниковых геодезических измерений (определений)	0.1	Закрепление отсутствует
н1829У	-	-	716612.70	3169545.38	Метод спутниковых геодезических измерений (определений)	0.1	Закрепление отсутствует

1. Сведения о характерных точках границ уточняемого земельного участка с кадастровым номером 43:05:310201:3773 :

Система координат МСК-43, зона 3 (05)					Зона № 3		
Обозначение характерных точек границ	Координаты, м				Метод определения координат	Формулы, примененные для расчета средней квадратической погрешности определения координат характерных точек границ (Mt), с подставленными в такие формулы значениями и итоговые (вычисленные) значения Mt, м	Описание закрепления точки
	содержатся в Едином государственном реестре недвижимости		определены в результате выполнения комплексных кадастровых работ				
	X	Y	X	Y			
1	2	3	4	5	6	7	8
n1830У	-	-	716628.15	3169530.38	Метод спутниковых геодезических измерений (определений)	0.1	Закрепление отсутствует
n1831У	-	-	716625.15	3169527.28	Метод спутниковых геодезических измерений (определений)	0.1	Закрепление отсутствует
389	716642.53	3169510.56	716642.10	3169507.48	Метод спутниковых геодезических измерений (определений)	0.1	Закрепление отсутствует
382	716653.04	3169513.80	716654.75	3169514.63	Метод спутниковых геодезических измерений (определений)	0.1	Закрепление отсутствует

2. Сведения о частях границ уточняемого земельного участка с кадастровым номером 43:05:310201:3773 :

Обозначение части границ		Горизонтальное проложение (S), м	Описание прохождения части границ	Сведения о согласовании местоположения границ (согласовано/спорное)
от т.	до т.			
1	2	3	4	5
382	383	160.77	-	-
383	384	9.99	-	-
384	385	161.51	-	-
385	386	9.64	-	-
386	387	160.83	-	-
387	388	10.00	-	-

2. Сведения о частях границ уточняемого земельного участка с кадастровым номером 43:05:310201:3773 :				
Обозначение части границ		Горизонтальное проложение (S), м	Описание прохождения части границ	Сведения о согласовании местоположения границ (согласовано/спорное)
от т.	до т.			
1	2	3	4	5
388	н1827У	64.85	-	-
н1827У	н1828У	44.96	-	-
н1828У	н1829У	1.49	-	-
н1829У	н1830У	21.53	-	-
н1830У	н1831У	4.31	-	-
н1831У	389	26.06	-	-
389	382	14.53	-	-
3. Сведения о характеристиках уточняемого земельного участка с кадастровым номером 43:05:310201:3773 :				
№ п/п	Наименование характеристики		Значение характеристики	
1	2		3	
1.	Адрес земельного участка		-	
1.1.	Сведения о местоположении земельного участка (при отсутствии адреса) в структурированном в соответствии с федеральной информационной адресной системой виде		-	
1.2.	Дополнительные сведения о местоположении земельного участка		-	
2.	Площадь земельного участка ± величина погрешности определения (вычисления) площади (P ± ΔP), м2		3284 +/- 20	
3.	Формула, примененная для расчета предельной допустимой погрешности определения площади земельного участка, с подставленными значениями и итоговые (вычисленные) значения (ΔP), м2		$\Delta P = 3.5 * M_t * \sqrt{P} = 3.5 * 0,1 * \sqrt{3284} = 20$	
4.	Площадь земельного участка согласно сведениям Единого государственного реестра недвижимости (P _{кад}), м2		3277	
5.	Оценка расхождения P и P _{кад} (P - P _{кад}), м2		7	
6.	Предельные минимальный и максимальный размеры земельного участка (P _{мин} и P _{макс}), м2		-	
7.	Кадастровый номер или иной государственный учетный номер (инвентарный) объекта недвижимости, расположенного на земельном участке		-	
8.	Вид (виды) разрешенного использования		земли общего пользования (ул. Вятская)	
8.1.	Дополнительные сведения об использовании земельного участка		-	
9.	Сведения о земельных участках (землях общего пользования, территории общего пользования), посредством которых обеспечивается доступ		Земли общего пользования	
10.	Иные сведения		-	
4. Пояснения к сведениям об уточняемом земельном участке с кадастровым номером 43:05:310201:3773 :				
1.	-			

Сведения об уточняемых земельных участках, необходимые для исправления реестровых ошибок в сведениях о местоположении их границ

1. Сведения о характерных точках границ уточняемого земельного участка с кадастровым номером 43:05:310201:3775 :

Система координат МСК-43, зона 3 (05)

Зона №3

Обозначение характерных точек границ	Координаты, м				Метод определения координат	Формулы, примененные для расчета средней квадратической погрешности определения границ (Mt), с подставленными в такие формулы значениями и итоговые (вычисленные) значения Mt, м	Описание закрепления точки
	содержатся в Едином государственном реестре недвижимости		определены в результате выполнения комплексных кадастровых работ				
	X	Y	X	Y			
1	2	3	4	5	6	7	8
390	715265.20	3169826.43	715269.62	3169818.90	Метод спутниковых геодезических измерений (определений)	0.1	-
н1832У	-	-	715237.37	3169852.15	Метод спутниковых геодезических измерений (определений)	0.1	-
391	715168.00	3169930.49	715168.00	3169930.49	Метод спутниковых геодезических измерений (определений)	0.1	-
392	715161.17	3169937.80	715161.17	3169937.80	Метод спутниковых геодезических измерений (определений)	0.1	-
н1833У	-	-	715134.90	3169965.92	Метод спутниковых геодезических измерений (определений)	0.1	-

1. Сведения о характерных точках границ уточняемого земельного участка с кадастровым номером 43:05:310201:3775 :

Система координат МСК-43, зона 3 (05)

Зона № 3

Обозначение характерных точек границ	Координаты, м				Метод определения координат	Формулы, примененные для расчета средней квадратической погрешности определения координат характерных точек границ (Mt), с подставленными в такие формулы значениями и итоговые (вычисленные) значения Mt, м	Описание закрепления точки
	содержатся в Едином государственном реестре недвижимости		определены в результате выполнения комплексных кадастровых работ				
	X	Y	X	Y			
1	2	3	4	5	6	7	8
393	715041.97	3170065.42	715042.74	3170067.63	Метод спутниковых геодезических измерений (определений)	0.1	-
394	715034.66	3170058.59	715034.20	3170058.83	Метод спутниковых геодезических измерений (определений)	0.1	-
395	715153.85	3169930.99	715153.85	3169930.99	Метод спутниковых геодезических измерений (определений)	0.1	-
396	715160.68	3169923.68	715160.68	3169923.68	Метод спутниковых геодезических измерений (определений)	0.1	-
397	715257.77	3169819.74	715264.17	3169812.85	Метод спутниковых геодезических измерений (определений)	0.1	-

1. Сведения о характерных точках границ уточняемого земельного участка с кадастровым номером 43:05:310201:3775 :							
Система координат МСК-43, зона 3 (05)						Зона № 3	
Обозначение характерных точек границ	Координаты, м				Метод определения координат	Формулы, примененные для расчета средней квадратической погрешности определения координат характерных точек границ (Mt), с подставленными в такие формулы значениями и итоговые (вычисленные) значения Mt, м	Описание закрепления точки
	содержатся в Едином государственном реестре недвижимости		определены в результате выполнения комплексных кадастровых работ				
	X	Y	X	Y			
1	2	3	4	5	6	7	8
390	715265.20	3169826.43	715269.62	3169818.90	Метод спутниковых геодезических измерений (определений)	0.1	-
2. Сведения о частях границ уточняемого земельного участка с кадастровым номером 43:05:310201:3775 :							
Обозначение части границ		Горизонтальное проложение (S), м	Описание прохождения части границ	Сведения о согласовании местоположения границ (согласовано/спорное)			
от т.	до т.						
1	2	3	4	5			
390	н1832У	46.32	-	-			
н1832У	391	104.64	-	-			
391	392	10.00	-	-			
392	н1833У	38.48	-	-			
н1833У	393	137.25	-	-			
393	394	12.26	-	-			
394	395	175.10	-	-			
395	396	10.00	-	-			
396	397	151.64	-	-			
397	390	8.14	-	-			
3. Сведения о характеристиках уточняемого земельного участка с кадастровым номером 43:05:310201:3775 :							
№ п/п	Наименование характеристики			Значение характеристики			
1	2			3			
1.	Адрес земельного участка			-			
1.1.	Сведения о местоположении земельного участка (при отсутствии адреса) в структурированном в соответствии с федеральной информационной адресной системой виде			-			
1.2.	Дополнительные сведения о местоположении земельного участка			-			
2.	Площадь земельного участка ± величина погрешности определения (вычисления) площади (P ± ΔP), м ²			3270 +/- 20			
3.	Формула, примененная для расчета предельной допустимой погрешности определения площади земельного участка, с подставленными значениями и итоговые (вычисленные) значения (ΔP), м ²			ΔP=3.5*Mt*√P=3.5*0,1*√3270=20			

3. Сведения о характеристиках уточняемого земельного участка с кадастровым номером 43:05:310201:3775 :

№ п/п	Наименование характеристики	Значение характеристики
1	2	3
4.	Площадь земельного участка согласно сведениям Единого государственного реестра недвижимости (Ркад), м2	3269
5.	Оценка расхождения Р и Ркад (Р - Ркад), м2	1
6.	Предельные минимальный и максимальный размеры земельного участка (Рмин и Рмакс), м2	- -
7.	Кадастровый номер или иной государственный учетный номер (инвентарный) объекта недвижимости, расположенного на земельном участке	-
8.	Вид (виды) разрешенного использования	земли общего пользования (ул. Речная)
8.1.	Дополнительные сведения об использовании земельного участка	-
9.	Сведения о земельных участках (землях общего пользования, территории общего пользования), посредством которых обеспечивается доступ	Земли общего пользования
10.	Иные сведения	-

4. Пояснения к сведениям об уточняемом земельном участке с кадастровым номером 43:05:310201:3775 :

1.	-
----	---

Сведения об уточняемых земельных участках, необходимые для исправления реестровых ошибок в сведениях о местоположении их границ

1. Сведения о характерных точках границ уточняемого земельного участка с кадастровым номером 43:05:310201:3786 :

Система координат МСК-43, зона 3 (05)

Зона №3

Обозначение характерных точек границ	Координаты, м				Метод определения координат	Формулы, примененные для расчета средней квадратической погрешности определения границ (Mt), с подставленными в такие формулы значениями и итоговые (вычисленные) значения Mt, м	Описание закрепления точки
	содержатся в Едином государственном реестре недвижимости		определены в результате выполнения комплексных кадастровых работ				
	X	Y	X	Y			
1	2	3	4	5	6	7	8
398	716568.73	3169459.10	716568.73	3169459.10	Метод спутниковых геодезических измерений (определений)	0.1	Закрепление отсутствует
399	716470.80	3169563.39	716470.80	3169563.39	Метод спутниковых геодезических измерений (определений)	0.1	Закрепление отсутствует
400	716463.95	3169570.69	716463.95	3169570.69	Метод спутниковых геодезических измерений (определений)	0.1	Закрепление отсутствует
401	716045.45	3170016.36	716045.45	3170016.36	Метод спутниковых геодезических измерений (определений)	0.1	Закрепление отсутствует
402	716038.60	3170023.65	716038.60	3170023.65	Метод спутниковых геодезических измерений (определений)	0.1	Закрепление отсутствует

1. Сведения о характерных точках границ уточняемого земельного участка с кадастровым номером 43:05:310201:3786 :

Система координат МСК-43, зона 3 (05)

Зона № 3

Обозначение характерных точек границ	Координаты, м				Метод определения координат	Формулы, примененные для расчета средней квадратической погрешности определения координат характерных точек границ (Mt), с подставленными в такие формулы значениями и итоговые (вычисленные) значения Mt, м	Описание закрепления точки
	содержатся в Едином государственном реестре недвижимости		определены в результате выполнения комплексных кадастровых работ				
	X	Y	X	Y			
1	2	3	4	5	6	7	8
403	715937.65	3170131.18	715937.65	3170131.18	Метод спутниковых геодезических измерений (определений)	0.1	Закрепление отсутствует
404	715945.38	3170169.70	715945.38	3170169.70	Метод спутниковых геодезических измерений (определений)	0.1	Закрепление отсутствует
405	715940.86	3170175.07	715940.86	3170175.07	Метод спутниковых геодезических измерений (определений)	0.1	Закрепление отсутствует
406	715934.41	3170182.73	715934.41	3170182.73	Метод спутниковых геодезических измерений (определений)	0.1	Закрепление отсутствует
407	715928.94	3170189.22	715928.94	3170189.22	Метод спутниковых геодезических измерений (определений)	0.1	Закрепление отсутствует

1. Сведения о характерных точках границ уточняемого земельного участка с кадастровым номером 43:05:310201:3786 :

Система координат МСК-43, зона 3 (05)

Зона № 3

Обозначение характерных точек границ	Координаты, м				Метод определения координат	Формулы, примененные для расчета средней квадратической погрешности определения координат характерных точек границ (Mt), с подставленными в такие формулы значениями и итоговые (вычисленные) значения Mt, м	Описание закрепления точки
	содержатся в Едином государственном реестре недвижимости		определены в результате выполнения комплексных кадастровых работ				
	X	Y	X	Y			
1	2	3	4	5	6	7	8
408	715882.66	3170192.64	715882.66	3170192.64	Метод спутниковых геодезических измерений (определений)	0.1	Закрепление отсутствует
409	715869.01	3170206.74	715869.01	3170206.74	Метод спутниковых геодезических измерений (определений)	0.1	Закрепление отсутствует
410	715823.82	3170256.72	715823.82	3170256.72	Метод спутниковых геодезических измерений (определений)	0.1	Закрепление отсутствует
411	715789.40	3170294.05	715789.40	3170294.05	Метод спутниковых геодезических измерений (определений)	0.1	Закрепление отсутствует
412	715782.64	3170301.41	715782.64	3170301.41	Метод спутниковых геодезических измерений (определений)	0.1	Закрепление отсутствует

1. Сведения о характерных точках границ уточняемого земельного участка с кадастровым номером 43:05:310201:3786 :

Система координат МСК-43, зона 3 (05)

Зона № 3

Обозначение характерных точек границ	Координаты, м				Метод определения координат	Формулы, примененные для расчета средней квадратической погрешности определения координат характерных точек границ (Mt), с подставленными в такие формулы значениями и итоговые (вычисленные) значения Mt, м	Описание закрепления точки
	содержатся в Едином государственном реестре недвижимости		определены в результате выполнения комплексных кадастровых работ				
	X	Y	X	Y			
1	2	3	4	5	6	7	8
413	715682.92	3170409.83	715682.92	3170409.83	Метод спутниковых геодезических измерений (определений)	0.1	Закрепление отсутствует
414	715676.15	3170417.19	715676.15	3170417.19	Метод спутниковых геодезических измерений (определений)	0.1	Закрепление отсутствует
н1834У	-	-	715639.66	3170456.91	Метод спутниковых геодезических измерений (определений)	0.1	Закрепление отсутствует
н1835У	-	-	715636.18	3170456.96	Метод спутниковых геодезических измерений (определений)	0.1	Закрепление отсутствует
н1836У	-	-	715618.03	3170475.26	Метод спутниковых геодезических измерений (определений)	0.1	Закрепление отсутствует

1. Сведения о характерных точках границ уточняемого земельного участка с кадастровым номером 43:05:310201:3786 :

Система координат МСК-43, зона 3 (05)

Зона № 3

Обозначение характерных точек границ	Координаты, м				Метод определения координат	Формулы, примененные для расчета средней квадратической погрешности определения координат характерных точек границ (Mt), с подставленными в такие формулы значениями и итоговые (вычисленные) значения Mt, м	Описание закрепления точки
	содержатся в Едином государственном реестре недвижимости		определены в результате выполнения комплексных кадастровых работ				
	X	Y	X	Y			
1	2	3	4	5	6	7	8
n1837У	-	-	715618.58	3170479.84	Метод спутниковых геодезических измерений (определений)	0.1	Закрепление отсутствует
415	715465.41	3170646.51	715465.41	3170646.51	Метод спутниковых геодезических измерений (определений)	0.1	Закрепление отсутствует
416	715458.49	3170653.87	715458.49	3170653.87	Метод спутниковых геодезических измерений (определений)	0.1	Закрепление отсутствует
417	715398.08	3170719.56	715398.23	3170720.71	Метод спутниковых геодезических измерений (определений)	0.1	Закрепление отсутствует
418	715390.74	3170712.74	715389.53	3170711.71	Метод спутниковых геодезических измерений (определений)	0.1	Закрепление отсутствует

1. Сведения о характерных точках границ уточняемого земельного участка с кадастровым номером 43:05:310201:3786 :

Система координат МСК-43, зона 3 (05)

Зона № 3

Обозначение характерных точек границ	Координаты, м				Метод определения координат	Формулы, примененные для расчета средней квадратической погрешности определения координат характерных точек границ (Mt), с подставленными в такие формулы значениями и итоговые (вычисленные) значения Mt, м	Описание закрепления точки
	содержатся в Едином государственном реестре недвижимости		определены в результате выполнения комплексных кадастровых работ				
	X	Y	X	Y			
1	2	3	4	5	6	7	8
419	715451.01	3170647.20	715451.01	3170647.20	Метод спутниковых геодезических измерений (определений)	0.1	Закрепление отсутствует
420	715457.78	3170639.84	715457.78	3170639.84	Метод спутниковых геодезических измерений (определений)	0.1	Закрепление отсутствует
421	715535.24	3170555.62	715535.24	3170555.62	Метод спутниковых геодезических измерений (определений)	0.1	Закрепление отсутствует
422	715542.04	3170548.23	715542.04	3170548.23	Метод спутниковых геодезических измерений (определений)	0.1	Закрепление отсутствует
423	715668.82	3170410.37	715668.82	3170410.37	Метод спутниковых геодезических измерений (определений)	0.1	Закрепление отсутствует

1. Сведения о характерных точках границ уточняемого земельного участка с кадастровым номером 43:05:310201:3786 :

Система координат МСК-43, зона 3 (05)

Зона № 3

Обозначение характерных точек границ	Координаты, м				Метод определения координат	Формулы, примененные для расчета средней квадратической погрешности определения координат характерных точек границ (Mt), с подставленными в такие формулы значениями и итоговые (вычисленные) значения Mt, м	Описание закрепления точки
	содержатся в Едином государственном реестре недвижимости		определены в результате выполнения комплексных кадастровых работ				
	X	Y	X	Y			
1	2	3	4	5	6	7	8
424	715675.59	3170403.01	715675.59	3170403.01	Метод спутниковых геодезических измерений (определений)	0.1	Закрепление отсутствует
425	715775.30	3170294.57	715775.30	3170294.57	Метод спутниковых геодезических измерений (определений)	0.1	Закрепление отсутствует
426	715782.07	3170287.21	715782.07	3170287.21	Метод спутниковых геодезических измерений (определений)	0.1	Закрепление отсутствует
427	715876.41	3170184.63	715876.41	3170184.63	Метод спутниковых геодезических измерений (определений)	0.1	Закрепление отсутствует
428	715872.99	3170136.15	715872.99	3170136.15	Метод спутниковых геодезических измерений (определений)	0.1	Закрепление отсутствует

1. Сведения о характерных точках границ уточняемого земельного участка с кадастровым номером 43:05:310201:3786 :

Система координат МСК-43, зона 3 (05)						Зона № 3	
Обозначение характерных точек границ	Координаты, м				Метод определения координат	Формулы, примененные для расчета средней квадратической погрешности определения координат характерных точек границ (Mt), с подставленными в такие формулы значениями и итоговые (вычисленные) значения Mt, м	Описание закрепления точки
	содержатся в Едином государственном реестре недвижимости		определены в результате выполнения комплексных кадастровых работ				
	X	Y	X	Y			
1	2	3	4	5	6	7	8
429	715877.37	3170131.38	715877.37	3170131.38	Метод спутниковых геодезических измерений (определений)	0.1	Закрепление отсутствует
430	715884.65	3170124.52	715884.65	3170124.52	Метод спутниковых геодезических измерений (определений)	0.1	Закрепление отсутствует
431	715888.40	3170121.32	715888.40	3170121.32	Метод спутниковых геодезических измерений (определений)	0.1	Закрепление отсутствует
432	715929.57	3170125.17	715929.57	3170125.17	Метод спутниковых геодезических измерений (определений)	0.1	Закрепление отсутствует
433	715942.27	3170111.67	715942.27	3170111.67	Метод спутниковых геодезических измерений (определений)	0.1	Закрепление отсутствует

1. Сведения о характерных точках границ уточняемого земельного участка с кадастровым номером 43:05:310201:3786 :

Система координат МСК-43, зона 3 (05)

Зона № 3

Обозначение характерных точек границ	Координаты, м				Метод определения координат	Формулы, примененные для расчета средней квадратической погрешности определения координат характерных точек границ (Mt), с подставленными в такие формулы значениями и итоговые (вычисленные) значения Mt, м	Описание закрепления точки
	содержатся в Едином государственном реестре недвижимости		определены в результате выполнения комплексных кадастровых работ				
	X	Y	X	Y			
1	2	3	4	5	6	7	8
434	715959.43	3170093.29	715959.43	3170093.29	Метод спутниковых геодезических измерений (определений)	0.1	Закрепление отсутствует
435	715997.73	3170052.56	715997.73	3170052.56	Метод спутниковых геодезических измерений (определений)	0.1	Закрепление отсутствует
436	716031.75	3170015.86	716031.75	3170015.86	Метод спутниковых геодезических измерений (определений)	0.1	Закрепление отсутствует
437	716038.14	3170009.55	716038.14	3170009.55	Метод спутниковых геодезических измерений (определений)	0.1	Закрепление отсутствует
438	716456.57	3169563.94	716456.57	3169563.94	Метод спутниковых геодезических измерений (определений)	0.1	Закрепление отсутствует

1. Сведения о характерных точках границ уточняемого земельного участка с кадастровым номером 43:05:310201:3786 :

Система координат МСК-43, зона 3 (05)

Зона № 3

Обозначение характерных точек границ	Координаты, м				Метод определения координат	Формулы, примененные для расчета средней квадратической погрешности определения координат характерных точек границ (Mt), с подставленными в такие формулы значениями и итоговые (вычисленные) значения Mt, м	Описание закрепления точки
	содержатся в Едином государственном реестре недвижимости		определены в результате выполнения комплексных кадастровых работ				
	X	Y	X	Y			
1	2	3	4	5	6	7	8
439	716463.49	3169556.57	716463.49	3169556.57	Метод спутниковых геодезических измерений (определений)	0.1	Закрепление отсутствует
440	716561.44	3169452.26	716561.44	3169452.26	Метод спутниковых геодезических измерений (определений)	0.1	Закрепление отсутствует
398	716568.73	3169459.10	716568.73	3169459.10	Метод спутниковых геодезических измерений (определений)	0.1	Закрепление отсутствует
						-	
441	715930.01	3170139.74	715930.01	3170139.74	Метод спутниковых геодезических измерений (определений)	0.1	Закрепление отсутствует
442	715922.59	3170134.50	715922.59	3170134.50	Метод спутниковых геодезических измерений (определений)	0.1	Закрепление отсутствует

1. Сведения о характерных точках границ уточняемого земельного участка с кадастровым номером 43:05:310201:3786 :

Система координат МСК-43, зона 3 (05)

Зона № 3

Обозначение характерных точек границ	Координаты, м				Метод определения координат	Формулы, примененные для расчета средней квадратической погрешности определения координат характерных точек границ (Mt), с подставленными в такие формулы значениями и итоговые (вычисленные) значения Mt, м	Описание закрепления точки
	содержатся в Едином государственном реестре недвижимости		определены в результате выполнения комплексных кадастровых работ				
	X	Y	X	Y			
1	2	3	4	5	6	7	8
443	715893.84	3170131.96	715893.84	3170131.96	Метод спутниковых геодезических измерений (определений)	0.1	Закрепление отсутствует
444	715882.48	3170142.37	715882.48	3170142.37	Метод спутниковых геодезических измерений (определений)	0.1	Закрепление отсутствует
445	715885.52	3170175.43	715885.52	3170175.43	Метод спутниковых геодезических измерений (определений)	0.1	Закрепление отсутствует
446	715892.64	3170182.61	715892.64	3170182.61	Метод спутниковых геодезических измерений (определений)	0.1	Закрепление отсутствует
447	715923.94	3170179.64	715923.94	3170179.64	Метод спутниковых геодезических измерений (определений)	0.1	Закрепление отсутствует

1. Сведения о характерных точках границ уточняемого земельного участка с кадастровым номером 43:05:310201:3786 :							
Система координат МСК-43, зона 3 (05)						Зона № 3	
Обозначение характерных точек границ	Координаты, м				Метод определения координат	Формулы, примененные для расчета средней квадратической погрешности определения координат характерных точек границ (Mt), с подставленными в такие формулы значениями и итоговые (вычисленные) значения Mt, м	Описание закрепления точки
	содержатся в Едином государственном реестре недвижимости		определены в результате выполнения комплексных кадастровых работ				
	X	Y	X	Y			
1	2	3	4	5	6	7	8
448	715934.63	3170166.95	715934.63	3170166.95	Метод спутниковых геодезических измерений (определений)	0.1	Закрепление отсутствует
441	715930.01	3170139.74	715930.01	3170139.74	Метод спутниковых геодезических измерений (определений)	0.1	Закрепление отсутствует
2. Сведения о частях границ уточняемого земельного участка с кадастровым номером 43:05:310201:3786 :							
Обозначение части границ		Горизонтальное проложение (S), м		Описание прохождения части границ	Сведения о согласовании местоположения границ (согласовано/спорное)		
от т.	до т.						
1	2	3		4	5		
398	399	143.06		-	-		
424	425	147.31		-	-		
425	426	10.00		-	-		
426	427	139.37		-	-		
427	428	48.60		-	-		
428	429	6.48		-	-		
429	430	10.00		-	-		
430	431	4.93		-	-		
431	432	41.35		-	-		
432	433	18.53		-	-		
433	434	25.15		-	-		
434	435	55.91		-	-		
423	424	10.00		-	-		
435	436	50.04		-	-		
437	438	611.27		-	-		
438	439	10.11		-	-		
439	440	143.09		-	-		

2. Сведения о частях границ уточняемого земельного участка с кадастровым номером 43:05:310201:3786 :

Обозначение части границ		Горизонтальное проложение (S), м	Описание прохождения части границ	Сведения о согласовании местоположения границ (согласовано/спорное)
от т.	до т.			
1	2	3	4	5
440	398	10.00	-	-
441	442	9.08	-	-
442	443	28.86	-	-
443	444	15.41	-	-
444	445	33.20	-	-
445	446	10.11	-	-
446	447	31.44	-	-
436	437	8.98	-	-
422	423	187.29	-	-
421	422	10.04	-	-
420	421	114.42	-	-
399	400	10.01	-	-
400	401	611.36	-	-
401	402	10.00	-	-
402	403	147.49	-	-
403	404	39.29	-	-
404	405	7.02	-	-
405	406	10.01	-	-
406	407	8.49	-	-
407	408	46.41	-	-
408	409	19.62	-	-
409	410	67.38	-	-
410	411	50.78	-	-
411	412	9.99	-	-
412	413	147.31	-	-
413	414	10.00	-	-
414	н1834У	53.94	-	-
н1834У	н1835У	3.48	-	-
н1835У	н1836У	25.77	-	-
н1836У	н1837У	4.61	-	-
н1837У	415	226.36	-	-
415	416	10.10	-	-
416	417	89.99	-	-
417	418	12.52	-	-
418	419	89.11	-	-
419	420	10.00	-	-
447	448	16.59	-	-
448	441	27.60	-	-

3. Сведения о характеристиках уточняемого земельного участка с кадастровым номером 43:05:310201:3786 :		
№ п/п	Наименование характеристики	Значение характеристики
1	2	3
1.	Адрес земельного участка	-
1.1.	Сведения о местоположении земельного участка (при отсутствии адреса) в структурированном в соответствии с федеральной информационной адресной системой виде	-
1.2.	Дополнительные сведения о местоположении земельного участка	-
2.	Площадь земельного участка ± величина погрешности определения (вычисления) площади ($P \pm \Delta P$), м ²	18542 +/- 48
3.	Формула, примененная для расчета предельной допустимой погрешности определения площади земельного участка, с подставленными значениями и итоговые (вычисленные) значения (ΔP), м ²	$\Delta P = 3.5 * M_t * \sqrt{P} = 3.5 * 0,1 * \sqrt{18542} = 48$
4.	Площадь земельного участка согласно сведениям Единого государственного реестра недвижимости ($P_{\text{кад}}$), м ²	18512
5.	Оценка расхождения P и $P_{\text{кад}}$ ($P - P_{\text{кад}}$), м ²	30
6.	Предельные минимальный и максимальный размеры земельного участка ($P_{\text{мин}}$ и $P_{\text{макс}}$), м ²	- -
7.	Кадастровый номер или иной государственный учетный номер (инвентарный) объекта недвижимости, расположенного на земельном участке	-
8.	Вид (виды) разрешенного использования	общее пользование территории
8.1.	Дополнительные сведения об использовании земельного участка	-
9.	Сведения о земельных участках (землях общего пользования, территории общего пользования), посредством которых обеспечивается доступ	Земли общего пользования
10.	Иные сведения	-
4. Пояснения к сведениям об уточняемом земельном участке с кадастровым номером 43:05:310201:3786 :		
1.	-	

Сведения об уточняемых земельных участках, необходимые для исправления реестровых ошибок в сведениях о местоположении их границ

1. Сведения о характерных точках границ уточняемого земельного участка с кадастровым номером 43:05:310201:3802 :

Система координат МСК-43, зона 3 (05)

Зона №3

Обозначение характерных точек границ	Координаты, м				Метод определения координат	Формулы, примененные для расчета средней квадратической погрешности определения координат характерных точек границ (Mt), с подставленными в такие формулы значениями и итоговые (вычисленные) значения Mt, м	Описание закрепления точки
	содержатся в Едином государственном реестре недвижимости		определены в результате выполнения комплексных кадастровых работ				
	X	Y	X	Y			
1	2	3	4	5	6	7	8
43:05:310201:3802(1)						-	
413	715682.92	3170409.83	715682.92	3170409.83	Метод спутниковых геодезических измерений (определений)	0.1	-
449	715824.66	3170541.72	715824.66	3170541.72	Метод спутниковых геодезических измерений (определений)	0.1	-
450	715831.98	3170548.53	715831.98	3170548.53	Метод спутниковых геодезических измерений (определений)	0.1	-
451	715991.53	3170697.00	715991.53	3170697.00	Метод спутниковых геодезических измерений (определений)	0.1	-
452	715998.84	3170703.80	715998.84	3170703.80	Метод спутниковых геодезических измерений (определений)	0.1	-

1. Сведения о характерных точках границ уточняемого земельного участка с кадастровым номером 43:05:310201:3802 :

Система координат МСК-43, зона 3 (05)

Зона № 3

Обозначение характерных точек границ	Координаты, м				Метод определения координат	Формулы, примененные для расчета средней квадратической погрешности определения координат характерных точек границ (Mt), с подставленными в такие формулы значениями и итоговые (вычисленные) значения Mt, м	Описание закрепления точки
	содержатся в Едином государственном реестре недвижимости		определены в результате выполнения комплексных кадастровых работ				
	X	Y	X	Y			
1	2	3	4	5	6	7	8
453	716159.58	3170853.37	716159.58	3170853.37	Метод спутниковых геодезических измерений (определений)	0.1	-
454	716166.91	3170860.18	716166.91	3170860.18	Метод спутниковых геодезических измерений (определений)	0.1	-
455	716369.61	3171048.80	716369.61	3171048.80	Метод спутниковых геодезических измерений (определений)	0.1	-
456	716357.58	3171051.26	716358.43	3171052.29	Метод спутниковых геодезических измерений (определений)	0.1	-
414	715676.15	3170417.19	715676.15	3170417.19	Метод спутниковых геодезических измерений (определений)	0.1	-

1. Сведения о характерных точках границ уточняемого земельного участка с кадастровым номером 43:05:310201:3802 :

Система координат МСК-43, зона 3 (05)

Зона № 3

Обозначение характерных точек границ	Координаты, м				Метод определения координат	Формулы, примененные для расчета средней квадратической погрешности определения координат характерных точек границ (Mt), с подставленными в такие формулы значениями и итоговые (вычисленные) значения Mt, м	Описание закрепления точки
	содержатся в Едином государственном реестре недвижимости		определены в результате выполнения комплексных кадастровых работ				
	X	Y	X	Y			
1	2	3	4	5	6	7	8
413	715682.92	3170409.83	715682.92	3170409.83	Метод спутниковых геодезических измерений (определений)	0.1	-
43:05:310201:3802(2)						-	
375	715235.17	3169993.03	715235.17	3169993.03	Метод спутниковых геодезических измерений (определений)	0.1	-
372	715299.47	3170052.88	715299.47	3170052.88	Метод спутниковых геодезических измерений (определений)	0.1	-
371	715292.61	3170060.16	715292.61	3170060.16	Метод спутниковых геодезических измерений (определений)	0.1	-
376	715228.25	3170000.24	715228.25	3170000.24	Метод спутниковых геодезических измерений (определений)	0.1	-

1. Сведения о характерных точках границ уточняемого земельного участка с кадастровым номером 43:05:310201:3802 :							
Система координат МСК-43, зона 3 (05)							Зона № 3
Обозначение характерных точек границ	Координаты, м				Метод определения координат	Формулы, примененные для расчета средней квадратической погрешности определения координат характерных точек границ (Mt), с подставленными в такие формулы значениями и итоговые (вычисленные) значения Mt, м	Описание закрепления точки
	содержатся в Едином государственном реестре недвижимости		определены в результате выполнения комплексных кадастровых работ				
	X	Y	X	Y			
1	2	3	4	5	6	7	8
375	715235.17	3169993.03	715235.17	3169993.03	Метод спутниковых геодезических измерений (определений)	0.1	-
43:05:310201:3802(3)						-	
457	715377.15	3170125.30	715377.15	3170125.30	Метод спутниковых геодезических измерений (определений)	0.1	-
458	715370.42	3170132.55	715370.42	3170132.55	Метод спутниковых геодезических измерений (определений)	0.1	-
368	715299.93	3170066.97	715299.93	3170066.97	Метод спутниковых геодезических измерений (определений)	0.1	-
367	715306.79	3170059.70	715306.79	3170059.70	Метод спутниковых геодезических измерений (определений)	0.1	-

1. Сведения о характерных точках границ уточняемого земельного участка с кадастровым номером 43:05:310201:3802 :							
Система координат МСК-43, зона 3 (05)							Зона № 3
Обозначение характерных точек границ	Координаты, м				Метод определения координат	Формулы, примененные для расчета средней квадратической погрешности определения координат характерных точек границ (Mt), с подставленными в такие формулы значениями и итоговые (вычисленные) значения Mt, м	Описание закрепления точки
	содержатся в Едином государственном реестре недвижимости		определены в результате выполнения комплексных кадастровых работ				
	X	Y	X	Y			
1	2	3	4	5	6	7	8
457	715377.15	3170125.30	715377.15	3170125.30	Метод спутниковых геодезических измерений (определений)	0.1	-
43:05:310201:3802(4)						-	
459	715382.34	3170129.70	715382.34	3170129.70	Метод спутниковых геодезических измерений (определений)	0.1	-
460	715521.55	3170259.58	715521.55	3170259.58	Метод спутниковых геодезических измерений (определений)	0.1	-
461	715514.23	3170267.41	715514.23	3170267.41	Метод спутниковых геодезических измерений (определений)	0.1	-
462	715374.93	3170137.51	715374.93	3170137.51	Метод спутниковых геодезических измерений (определений)	0.1	-

1. Сведения о характерных точках границ уточняемого земельного участка с кадастровым номером 43:05:310201:3802 :							
Система координат МСК-43, зона 3 (05)							Зона № 3
Обозначение характерных точек границ	Координаты, м				Метод определения координат	Формулы, примененные для расчета средней квадратической погрешности определения координат характерных точек границ (Mt), с подставленными в такие формулы значениями и итоговые (вычисленные) значения Mt, м	Описание закрепления точки
	содержатся в Едином государственном реестре недвижимости		определены в результате выполнения комплексных кадастровых работ				
	X	Y	X	Y			
1	2	3	4	5	6	7	8
459	715382.34	3170129.70	715382.34	3170129.70	Метод спутниковых геодезических измерений (определений)	0.1	-
43:05:310201:3802(5)						-	
463	715528.77	3170266.50	715528.77	3170266.50	Метод спутниковых геодезических измерений (определений)	0.1	-
424	715675.59	3170403.01	715675.59	3170403.01	Метод спутниковых геодезических измерений (определений)	0.1	-
423	715668.82	3170410.37	715668.82	3170410.37	Метод спутниковых геодезических измерений (определений)	0.1	-
464	715522.17	3170273.55	715522.17	3170273.55	Метод спутниковых геодезических измерений (определений)	0.1	-

1. Сведения о характерных точках границ уточняемого земельного участка с кадастровым номером 43:05:310201:3802 :							
Система координат МСК-43, зона 3 (05)							Зона № 3
Обозначение характерных точек границ	Координаты, м				Метод определения координат	Формулы, примененные для расчета средней квадратической погрешности определения координат характерных точек границ (Mt), с подставленными в такие формулы значениями и итоговые (вычисленные) значения Mt, м	Описание закрепления точки
	содержатся в Едином государственном реестре недвижимости		определены в результате выполнения комплексных кадастровых работ				
	X	Y	X	Y			
1	2	3	4	5	6	7	8
463	715528.77	3170266.50	715528.77	3170266.50	Метод спутниковых геодезических измерений (определений)	0.1	-
43:05:310201:3802(6)						-	
465	715117.38	3169883.38	715118.63	3169880.09	Метод спутниковых геодезических измерений (определений)	0.1	-
396	715160.68	3169923.68	715160.68	3169923.68	Метод спутниковых геодезических измерений (определений)	0.1	-
395	715153.85	3169930.99	715153.85	3169930.99	Метод спутниковых геодезических измерений (определений)	0.1	-
466	715110.57	3169890.70	715108.23	3169892.49	Метод спутниковых геодезических измерений (определений)	0.1	-

1. Сведения о характерных точках границ уточняемого земельного участка с кадастровым номером 43:05:310201:3802 :

Система координат МСК-43, зона 3 (05)

Зона № 3

Обозначение характерных точек границ	Координаты, м				Метод определения координат	Формулы, примененные для расчета средней квадратической погрешности определения координат характерных точек границ (Mt), с подставленными в такие формулы значениями и итоговые (вычисленные) значения Mt, м	Описание закрепления точки
	содержатся в Едином государственном реестре недвижимости		определены в результате выполнения комплексных кадастровых работ				
	X	Y	X	Y			
1	2	3	4	5	6	7	8
465	715117.38	3169883.38	715118.63	3169880.09	Метод спутниковых геодезических измерений (определений)	0.1	-
43:05:310201:3802(7)						-	
391	715168.00	3169930.49	715168.00	3169930.49	Метод спутниковых геодезических измерений (определений)	0.1	-
380	715227.85	3169986.21	715227.85	3169986.21	Метод спутниковых геодезических измерений (определений)	0.1	-
379	715220.93	3169993.43	715222.76	3169991.52	Метод спутниковых геодезических измерений (определений)	0.1	-
n1838У	-	-	715185.33	3169954.99	Метод спутниковых геодезических измерений (определений)	0.1	-

1. Сведения о характерных точках границ уточняемого земельного участка с кадастровым номером 43:05:310201:3802 :							
Система координат МСК-43, зона 3 (05)						Зона № 3	
Обозначение характерных точек границ	Координаты, м				Метод определения координат	Формулы, примененные для расчета средней квадратической погрешности определения координат характерных точек границ (Mt), с подставленными в такие формулы значениями и итоговые (вычисленные) значения Mt, м	Описание закрепления точки
	содержатся в Едином государственном реестре недвижимости		определены в результате выполнения комплексных кадастровых работ				
	X	Y	X	Y			
1	2	3	4	5	6	7	8
392	715161.17	3169937.80	715161.17	3169937.80	Метод спутниковых геодезических измерений (определений)	0.1	-
391	715168.00	3169930.49	715168.00	3169930.49	Метод спутниковых геодезических измерений (определений)	0.1	-
2. Сведения о частях границ уточняемого земельного участка с кадастровым номером 43:05:310201:3802 :							
Обозначение части границ		Горизонтальное проложение (S), м		Описание прохождения части границ	Сведения о согласовании местоположения границ (согласовано/спорное)		
от т.	до т.						
1	2	3		4	5		
43:05:310201:3802(1)							
460	461	10.72		-	-		
461	462	190.47		-	-		
462	459	10.77		-	-		
43:05:310201:3802(5)							
463	424	200.48		-	-		
424	423	10.00		-	-		
423	464	200.56		-	-		
464	463	9.66		-	-		
43:05:310201:3802(6)							
465	396	60.57		-	-		
396	395	10.00		-	-		
395	466	59.69		-	-		
466	465	16.18		-	-		
43:05:310201:3802(7)							
391	380	81.77		-	-		
380	379	7.36		-	-		

2. Сведения о частях границ уточняемого земельного участка с кадастровым номером 43:05:310201:3802 :				
Обозначение части границ		Горизонтальное проложение (S), м	Описание прохождения части границ	Сведения о согласовании местоположения границ (согласовано/спорное)
от т.	до т.			
1	2	3	4	5
379	н1838У	52.30	-	-
459	460	190.39	-	-
43:05:310201:3802(4)				
367	457	96.20	-	-
368	367	10.00	-	-
413	449	193.61	-	-
449	450	10.00	-	-
450	451	217.94	-	-
451	452	9.98	-	-
452	453	219.56	-	-
453	454	10.01	-	-
454	455	276.88	-	-
455	456	11.71	-	-
н1838У	392	29.65	-	-
456	414	932.13	-	-
43:05:310201:3802(2)				
375	372	87.84	-	-
372	371	10.00	-	-
371	376	87.94	-	-
376	375	9.99	-	-
43:05:310201:3802(3)				
457	458	9.89	-	-
458	368	96.28	-	-
414	413	10.00	-	-
392	391	10.00	-	-
3. Сведения о характеристиках уточняемого земельного участка с кадастровым номером 43:05:310201:3802 :				
№ п/п	Наименование характеристики		Значение характеристики	
1	2		3	
1.	Адрес земельного участка		-	
1.1.	Сведения о местоположении земельного участка (при отсутствии адреса) в структурированном в соответствии с федеральной информационной адресной системой виде		-	
1.2.	Дополнительные сведения о местоположении земельного участка		-	
2.	Площадь земельного участка ± величина погрешности определения (вычисления) площади ($P \pm \Delta P$), м ²		16658 +/- 45	

3. Сведения о характеристиках уточняемого земельного участка с кадастровым номером 43:05:310201:3802 :		
№ п/п	Наименование характеристики	Значение характеристики
1	2	3
3.	Формула, примененная для расчета предельной допустимой погрешности определения площади земельного участка, с подставленными значениями и итоговые (вычисленные) значения (ΔP), м2	$\Delta P=3.5 * M_t * \sqrt{P}=3.5 * 0,1 * \sqrt{16658}=45$ $\Delta P=3.5 * M_t * \sqrt{P}=3.5 * 0,1 * \sqrt{9430.26}=33$.99 (1) $\Delta P=3.5 * M_t * \sqrt{P}=3.5 * 0,1 * \sqrt{878.68}=10.$ 37 (2) $\Delta P=3.5 * M_t * \sqrt{P}=3.5 * 0,1 * \sqrt{956.97}=10.$ 83 (3) $\Delta P=3.5 * M_t * \sqrt{P}=3.5 * 0,1 * \sqrt{2045.61}=15$.83 (4) $\Delta P=3.5 * M_t * \sqrt{P}=3.5 * 0,1 * \sqrt{1970.83}=15$.54 (5) $\Delta P=3.5 * M_t * \sqrt{P}=3.5 * 0,1 * \sqrt{785.60}=9.8$ 1 (6) $\Delta P=3.5 * M_t * \sqrt{P}=3.5 * 0,1 * \sqrt{589.70}=8.5$ 0 (7)
4.	Площадь земельного участка согласно сведениям Единого государственного реестра недвижимости (Ркад), м2	16602
5.	Оценка расхождения Р и Ркад (Р - Ркад), м2	56
6.	Предельные минимальный и максимальный размеры земельного участка (Рмин и Рмакс), м2	- -
7.	Кадастровый номер или иной государственный учетный номер (инвентарный) объекта недвижимости, расположенного на земельном участке	-
8.	Вид (виды) разрешенного использования	земельные участки (территории) общего пользования
8.1.	Дополнительные сведения об использовании земельного участка	-
9.	Сведения о земельных участках (землях общего пользования, территории общего пользования), посредством которых обеспечивается доступ	Земли общего пользования
10.	Иные сведения	-
4. Пояснения к сведениям об уточняемом земельном участке с кадастровым номером 43:05:310201:3802 :		
1.	-	

Сведения об уточняемых земельных участках, необходимые для исправления реестровых ошибок в сведениях о местоположении их границ

1. Сведения о характерных точках границ уточняемого земельного участка с кадастровым номером 43:05:310201:3804 :

Система координат МСК-43, зона 3 (05)

Зона №3

Обозначение характерных точек границ	Координаты, м				Метод определения координат	Формулы, примененные для расчета средней квадратической погрешности определения координат характерных точек границ (Mt), с подставленными в такие формулы значениями и итоговые (вычисленные) значения Mt, м	Описание закрепления точки
	содержатся в Едином государственном реестре недвижимости		определены в результате выполнения комплексных кадастровых работ				
	X	Y	X	Y			
1	2	3	4	5	6	7	8
43:05:310201:3804(1)						-	
467	716273.11	3170744.80	716273.11	3170744.80	Метод спутниковых геодезических измерений (определений)	0.1	-
468	716478.06	3170935.80	716481.74	3170933.24	Метод спутниковых геодезических измерений (определений)	0.1	-
469	716516.53	3171036.80	716521.24	3171040.74	Метод спутниковых геодезических измерений (определений)	0.1	-
470	716506.87	3171037.17	716501.04	3171044.54	Метод спутниковых геодезических измерений (определений)	0.1	-
471	716469.55	3170941.53	716466.64	3170943.54	Метод спутниковых геодезических измерений (определений)	0.1	-

1. Сведения о характерных точках границ уточняемого земельного участка с кадастровым номером 43:05:310201:3804 :							
Система координат МСК-43, зона 3 (05)							Зона № 3
Обозначение характерных точек границ	Координаты, м				Метод определения координат	Формулы, примененные для расчета средней квадратической погрешности определения координат характерных точек границ (Mt), с подставленными в такие формулы значениями и итоговые (вычисленные) значения Mt, м	Описание закрепления точки
	содержатся в Едином государственном реестре недвижимости		определены в результате выполнения комплексных кадастровых работ				
	X	Y	X	Y			
1	2	3	4	5	6	7	8
472	716266.34	3170752.16	716266.34	3170752.16	Метод спутниковых геодезических измерений (определений)	0.1	-
467	716273.11	3170744.80	716273.11	3170744.80	Метод спутниковых геодезических измерений (определений)	0.1	-
43:05:310201:3804(2)						-	
473	715629.72	3170143.84	715629.72	3170143.84	Метод спутниковых геодезических измерений (определений)	0.1	-
474	715623.38	3170150.62	715623.38	3170150.62	Метод спутниковых геодезических измерений (определений)	0.1	-
475	715482.74	3170023.65	715482.74	3170023.65	Метод спутниковых геодезических измерений (определений)	0.1	-

1. Сведения о характерных точках границ уточняемого земельного участка с кадастровым номером 43:05:310201:3804 :							
Система координат МСК-43, зона 3 (05)							Зона № 3
Обозначение характерных точек границ	Координаты, м				Метод определения координат	Формулы, примененные для расчета средней квадратической погрешности определения координат характерных точек границ (Mt), с подставленными в такие формулы значениями и итоговые (вычисленные) значения Mt, м	Описание закрепления точки
	содержатся в Едином государственном реестре недвижимости		определены в результате выполнения комплексных кадастровых работ				
	X	Y	X	Y			
1	2	3	4	5	6	7	8
476	715489.32	3170016.71	715489.32	3170016.71	Метод спутниковых геодезических измерений (определений)	0.1	-
473	715629.72	3170143.84	715629.72	3170143.84	Метод спутниковых геодезических измерений (определений)	0.1	-
43:05:310201:3804(3)						-	
426	715782.07	3170287.21	715782.07	3170287.21	Метод спутниковых геодезических измерений (определений)	0.1	-
425	715775.30	3170294.57	715775.30	3170294.57	Метод спутниковых геодезических измерений (определений)	0.1	-
477	715630.62	3170157.02	715630.62	3170157.02	Метод спутниковых геодезических измерений (определений)	0.1	-

1. Сведения о характерных точках границ уточняемого земельного участка с кадастровым номером 43:05:310201:3804 :

Система координат МСК-43, зона 3 (05)

Зона № 3

Обозначение характерных точек границ	Координаты, м				Метод определения координат	Формулы, примененные для расчета средней квадратической погрешности определения координат характерных точек границ (Mt), с подставленными в такие формулы значениями и итоговые (вычисленные) значения Mt, м	Описание закрепления точки
	содержатся в Едином государственном реестре недвижимости		определены в результате выполнения комплексных кадастровых работ				
	X	Y	X	Y			
1	2	3	4	5	6	7	8
478	715637.38	3170150.43	715637.38	3170150.43	Метод спутниковых геодезических измерений (определений)	0.1	-
426	715782.07	3170287.21	715782.07	3170287.21	Метод спутниковых геодезических измерений (определений)	0.1	-
43:05:310201:3804(4)						-	
479	716099.40	3170582.93	716099.40	3170582.93	Метод спутниковых геодезических измерений (определений)	0.1	-
480	716092.53	3170590.19	716092.53	3170590.19	Метод спутниковых геодезических измерений (определений)	0.1	-
481	715932.19	3170440.77	715932.19	3170440.77	Метод спутниковых геодезических измерений (определений)	0.1	-

1. Сведения о характерных точках границ уточняемого земельного участка с кадастровым номером 43:05:310201:3804 :							
Система координат МСК-43, зона 3 (05)							Зона № 3
Обозначение характерных точек границ	Координаты, м				Метод определения координат	Формулы, примененные для расчета средней квадратической погрешности определения координат характерных точек границ (Mt), с подставленными в такие формулы значениями и итоговые (вычисленные) значения Mt, м	Описание закрепления точки
	содержатся в Едином государственном реестре недвижимости		определены в результате выполнения комплексных кадастровых работ				
	X	Y	X	Y			
1	2	3	4	5	6	7	8
482	715939.00	3170433.45	715939.00	3170433.45	Метод спутниковых геодезических измерений (определений)	0.1	-
479	716099.40	3170582.93	716099.40	3170582.93	Метод спутниковых геодезических измерений (определений)	0.1	-
43:05:310201:3804(5)						-	
483	716265.80	3170737.99	716265.80	3170737.99	Метод спутниковых геодезических измерений (определений)	0.1	-
484	716259.03	3170745.34	716259.03	3170745.34	Метод спутниковых геодезических измерений (определений)	0.1	-
485	716099.84	3170597.00	716099.84	3170597.00	Метод спутниковых геодезических измерений (определений)	0.1	-

1. Сведения о характерных точках границ уточняемого земельного участка с кадастровым номером 43:05:310201:3804 :							
Система координат МСК-43, зона 3 (05)							Зона № 3
Обозначение характерных точек границ	Координаты, м				Метод определения координат	Формулы, примененные для расчета средней квадратической погрешности определения координат характерных точек границ (Mt), с подставленными в такие формулы значениями и итоговые (вычисленные) значения Mt, м	Описание закрепления точки
	содержатся в Едином государственном реестре недвижимости		определены в результате выполнения комплексных кадастровых работ				
	X	Y	X	Y			
1	2	3	4	5	6	7	8
486	716106.72	3170589.74	716106.72	3170589.74	Метод спутниковых геодезических измерений (определений)	0.1	-
483	716265.80	3170737.99	716265.80	3170737.99	Метод спутниковых геодезических измерений (определений)	0.1	-
43:05:310201:3804(6)						-	
487	715931.68	3170426.63	715931.68	3170426.63	Метод спутниковых геодезических измерений (определений)	0.1	-
488	715924.87	3170433.95	715924.87	3170433.95	Метод спутниковых геодезических измерений (определений)	0.1	-
412	715782.64	3170301.41	715782.64	3170301.41	Метод спутниковых геодезических измерений (определений)	0.1	-

1. Сведения о характерных точках границ уточняемого земельного участка с кадастровым номером 43:05:310201:3804 :							
Система координат МСК-43, зона 3 (05)							Зона № 3
Обозначение характерных точек границ	Координаты, м				Метод определения координат	Формулы, примененные для расчета средней квадратической погрешности определения координат характерных точек границ (Mt), с подставленными в такие формулы значениями и итоговые (вычисленные) значения Mt, м	Описание закрепления точки
	содержатся в Едином государственном реестре недвижимости		определены в результате выполнения комплексных кадастровых работ				
	X	Y	X	Y			
1	2	3	4	5	6	7	8
411	715789.40	3170294.05	715789.40	3170294.05	Метод спутниковых геодезических измерений (определений)	0.1	-
487	715931.68	3170426.63	715931.68	3170426.63	Метод спутниковых геодезических измерений (определений)	0.1	-
43:05:310201:3804(7)						-	
489	715484.07	3170010.20	715484.07	3170010.20	Метод спутниковых геодезических измерений (определений)	0.1	-
490	715477.52	3170017.25	715480.22	3170014.34	Метод спутниковых геодезических измерений (определений)	0.1	-
366	715404.50	3169956.01	715411.74	3169948.94	Метод спутниковых геодезических измерений (определений)	0.1	-

1. Сведения о характерных точках границ уточняемого земельного участка с кадастровым номером 43:05:310201:3804 :

Система координат МСК-43, зона 3 (05)

Зона № 3

Обозначение характерных точек границ	Координаты, м				Метод определения координат	Формулы, примененные для расчета средней квадратической погрешности определения координат характерных точек границ (Mt), с подставленными в такие формулы значениями и итоговые (вычисленные) значения Mt, м	Описание закрепления точки
	содержатся в Едином государственном реестре недвижимости		определены в результате выполнения комплексных кадастровых работ				
	X	Y	X	Y			
1	2	3	4	5	6	7	8
373	715397.30	3169949.07	715403.04	3169943.54	Метод спутниковых геодезических измерений (определений)	0.1	-
374	715333.90	3169890.08	715340.24	3169884.33	Метод спутниковых геодезических измерений (определений)	0.1	-
381	715326.44	3169883.41	715332.93	3169877.43	Метод спутниковых геодезических измерений (определений)	0.1	-
390	715265.20	3169826.43	715269.62	3169818.90	Метод спутниковых геодезических измерений (определений)	0.1	-
397	715257.77	3169819.74	715264.17	3169812.85	Метод спутниковых геодезических измерений (определений)	0.1	-

1. Сведения о характерных точках границ уточняемого земельного участка с кадастровым номером 43:05:310201:3804 :

Система координат МСК-43, зона 3 (05)					Зона № 3		
Обозначение характерных точек границ	Координаты, м				Метод определения координат	Формулы, примененные для расчета средней квадратической погрешности определения координат характерных точек границ (Mt), с подставленными в такие формулы значениями и итоговые (вычисленные) значения Mt, м	Описание закрепления точки
	содержатся в Едином государственном реестре недвижимости		определены в результате выполнения комплексных кадастровых работ				
	X	Y	X	Y			
1	2	3	4	5	6	7	8
491	715202.86	3169761.08	715210.44	3169757.34	Метод спутниковых геодезических измерений (определений)	0.1	-
492	715209.67	3169753.76	715220.64	3169748.64	Метод спутниковых геодезических измерений (определений)	0.1	-
н1839У	-	-	715313.24	3169849.14	Метод спутниковых геодезических измерений (определений)	0.1	-
489	715484.07	3170010.20	715484.07	3170010.20	Метод спутниковых геодезических измерений (определений)	0.1	-

2. Сведения о частях границ уточняемого земельного участка с кадастровым номером 43:05:310201:3804 :

Обозначение части границ		Горизонтальное проложение (S), м	Описание прохождения части границ	Сведения о согласовании местоположения границ (согласовано/спорное)
от т.	до т.			
1	2	3	4	5
43:05:310201:3804(1)				
484	485	217.59	-	-
485	486	10.00	-	-
486	483	217.45	-	-
43:05:310201:3804(6)				
487	488	10.00	-	-

2. Сведения о частях границ уточняемого земельного участка с кадастровым номером 43:05:310201:3804 :				
Обозначение части границ		Горизонтальное проложение (S), м	Описание прохождения части границ	Сведения о согласовании местоположения границ (согласовано/спорное)
от т.	до т.			
1	2	3	4	5
488	412	194.41	-	-
412	411	9.99	-	-
411	487	194.48	-	-
483	484	9.99	-	-
43:05:310201:3804(7)				
490	366	94.69	-	-
366	373	10.24	-	-
373	374	86.31	-	-
374	381	10.05	-	-
381	390	86.22	-	-
390	397	8.14	-	-
397	491	77.25	-	-
491	492	13.41	-	-
489	490	5.65	-	-
43:05:310201:3804(5)				
482	479	219.25	-	-
481	482	10.00	-	-
467	468	281.13	-	-
468	469	114.53	-	-
469	470	20.55	-	-
470	471	106.70	-	-
471	472	277.03	-	-
472	467	10.00	-	-
43:05:310201:3804(2)				
473	474	9.28	-	-
474	475	189.48	-	-
475	476	9.56	-	-
476	473	189.40	-	-
43:05:310201:3804(3)				
426	425	10.00	-	-
425	477	199.63	-	-
477	478	9.44	-	-
478	426	199.11	-	-
43:05:310201:3804(4)				
479	480	10.00	-	-
480	481	219.17	-	-
492	н1839У	136.66	-	-
н1839У	489	234.78	-	-

3. Сведения о характеристиках уточняемого земельного участка с кадастровым номером 43:05:310201:3804 :		
№ п/п	Наименование характеристики	Значение характеристики
1	2	3
1.	Адрес земельного участка	-
1.1.	Сведения о местоположении земельного участка (при отсутствии адреса) в структурированном в соответствии с федеральной информационной адресной системой виде	-
1.2.	Дополнительные сведения о местоположении земельного участка	-
2.	Площадь земельного участка ± величина погрешности определения (вычисления) площади ($P \pm \Delta P$), м ²	19054 +/- 48
3.	Формула, примененная для расчета предельной допустимой погрешности определения площади земельного участка, с подставленными значениями и итоговые (вычисленные) значения (ΔP), м ²	$\Delta P = 3.5 * M_t * \sqrt{P} = 3.5 * 0,1 * \sqrt{19054} = 48$ $\Delta P = 3.5 * M_t * \sqrt{P} = 3.5 * 0,1 * \sqrt{5982.60} = 27,07$ (1) $\Delta P = 3.5 * M_t * \sqrt{P} = 3.5 * 0,1 * \sqrt{1784.71} = 14,79$ (2) $\Delta P = 3.5 * M_t * \sqrt{P} = 3.5 * 0,1 * \sqrt{1937.10} = 15,40$ (3) $\Delta P = 3.5 * M_t * \sqrt{P} = 3.5 * 0,1 * \sqrt{2191.34} = 16,38$ (4) $\Delta P = 3.5 * M_t * \sqrt{P} = 3.5 * 0,1 * \sqrt{2174.59} = 16,32$ (5) $\Delta P = 3.5 * M_t * \sqrt{P} = 3.5 * 0,1 * \sqrt{1943.57} = 15,43$ (6) $\Delta P = 3.5 * M_t * \sqrt{P} = 3.5 * 0,1 * \sqrt{3040.35} = 19,30$ (7)
4.	Площадь земельного участка согласно сведениям Единого государственного реестра недвижимости (Р _{кад}), м ²	18986
5.	Оценка расхождения Р и Р _{кад} (Р - Р _{кад}), м ²	68
6.	Предельные минимальный и максимальный размеры земельного участка (Р _{мин} и Р _{макс}), м ²	- -
7.	Кадастровый номер или иной государственный учетный номер (инвентарный) объекта недвижимости, расположенного на земельном участке	-
8.	Вид (виды) разрешенного использования	земельные участки (территории) общего пользования
8.1.	Дополнительные сведения об использовании земельного участка	-
9.	Сведения о земельных участках (землях общего пользования, территории общего пользования), посредством которых обеспечивается доступ	Земли общего пользования
10.	Иные сведения	-
4. Пояснения к сведениям об уточняемом земельном участке с кадастровым номером 43:05:310201:3804 :		
1.	-	

Описание местоположения зданий, сооружений, объектов незавершенного строительства на земельном участке

**1. Сведения о характерных точках контура объекта недвижимости
с кадастровым номером : 43:05:000000:331 :**

Система координат МСК-43, зона 3 (05)

Зона № 3

Обозначение характерных точек контура	Содержатся в Едином государственном реестре недвижимости			Определены в ходе выполнения комплексных кадастровых работ			Метод опреде ления коор динат	Формулы, примененные для расчета средней квадратической погрешности определения координат характерных точек (Mt), м, с подставленными в такие формулы значениями и итоговые (вычисленные) значения Mt, м
	Координаты, м		Ради ус, м	Координаты, м		Ради ус, м		
	X	Y	R	X	Y	R		
1	2	3	4	5	6	7	8	9
н2720	-	-	-	717311.82	3170083.5 6	-	Метод спутниковых геодезически х измерений (определени й)	0.1
н2730	-	-	-	717320.32	3170087.9 6	-	Метод спутниковых геодезически х измерений (определени й)	0.1
н2740	-	-	-	717316.97	3170094.3 1	-	Метод спутниковых геодезически х измерений (определени й)	0.1
н2750	-	-	-	717308.57	3170089.6 1	-	Метод спутниковых геодезически х измерений (определени й)	0.1
н2720	-	-	-	717311.82	3170083.5 6	-	Метод спутниковых геодезически х измерений (определени й)	0.1

**2. Сведения о характеристиках объекта недвижимости
с кадастровым номером : 43:05:000000:331 :**

№ п/п	Наименование характеристики	Значение характеристики
1	2	3
1.	Вид объекта недвижимости	здание
2.	Ранее присвоенный государственный учетный номер (инвентарный) здания, сооружения, объекта незавершенного строительства	-
3.	Кадастровый номер земельного участка (земельных участков), в границах которого (которых) расположены здание, сооружение, объект незавершенного строительства	-

2. Сведения о характеристиках объекта недвижимости с кадастровым номером : 43:05:000000:331 :

№ п/п	Наименование характеристики	Значение характеристики
1	2	3
4.	Уникальный учетный номер кадастрового квартала, в границах которого расположены здание, сооружение, объект незавершенного строительства	43:05:310201
5.	Адрес здания, сооружения, объекта незавершенного строительства	Российская Федерация, Кировская область, район Верхнекамский, поселок городского типа Лесной, улица Лесничество, дом 5
5.1.	Сведения о местоположении здания, сооружения, объекта незавершенного строительства (при отсутствии адреса) в структурированном в соответствии с федеральной информационной адресной системой виде	-
5.2.	Дополнительные сведения о местоположении	-
6.	Иные сведения	-

3. Пояснения к сведениям об объекте недвижимости с кадастровым номером 43:05:000000:331 :

1.	-
----	---

Описание местоположения зданий, сооружений, объектов незавершенного строительства на земельном участке

**1. Сведения о характерных точках контура объекта недвижимости
с кадастровым номером : 43:05:310201:1412 :**

Система координат МСК-43, зона 3 (05)

Зона № 3

Обозначение характерных точек контура	Содержатся в Едином государственном реестре недвижимости			Определены в ходе выполнения комплексных кадастровых работ			Метод опреде ления коор динат	Формулы, примененные для расчета средней квадратической погрешности определения координат характерных точек (Mt), м, с подставленными в такие формулы значениями и итоговые (вычисленные) значения Mt, м
	Координаты, м		Ради ус, м	Координаты, м		Ради ус, м		
	X	Y	R	X	Y	R		
1	2	3	4	5	6	7	8	9
н2760	-	-	-	715673.19	3170431.1 3	-	Метод спутниковых геодезически х измерений (определени й)	0.1
н2770	-	-	-	715677.24	3170434.8 8	-	Метод спутниковых геодезически х измерений (определени й)	0.1
н2780	-	-	-	715678.29	3170434.0 3	-	Метод спутниковых геодезически х измерений (определени й)	0.1
н2790	-	-	-	715681.14	3170436.8 8	-	Метод спутниковых геодезически х измерений (определени й)	0.1
н2800	-	-	-	715680.24	3170437.7 3	-	Метод спутниковых геодезически х измерений (определени й)	0.1
н2810	-	-	-	715686.84	3170443.7 8	-	Метод спутниковых геодезически х измерений (определени й)	0.1
н2820	-	-	-	715687.54	3170443.2 8	-	Метод спутниковых геодезически х измерений (определени й)	0.1
н2830	-	-	-	715695.14	3170450.4 8	-	Метод спутниковых геодезически х измерений (определени й)	0.1

1. Сведения о характерных точках контура объекта недвижимости с кадастровым номером : 43:05:310201:1412 :

Система координат МСК-43, зона 3 (05)

Зона № 3

Обозначение характерных точек контура	Содержатся в Едином государственном реестре недвижимости			Определены в ходе выполнения комплексных кадастровых работ			Метод определения координат	Формулы, примененные для расчета средней квадратической погрешности определения координат характерных точек (Mt), м, с подставленными в такие формулы значениями и итоговые (вычисленные) значения Mt, м
	Координаты, м		Радиус, м	Координаты, м		Радиус, м		
	X	Y	R	X	Y	R		
1	2	3	4	5	6	7	8	9
н2840	-	-	-	715694.44	3170451.43	-	Метод спутниковых геодезических измерений (определений)	0.1
н2850	-	-	-	715700.94	3170457.53	-	Метод спутниковых геодезических измерений (определений)	0.1
н2860	-	-	-	715701.99	3170456.23	-	Метод спутниковых геодезических измерений (определений)	0.1
н2870	-	-	-	715704.84	3170459.18	-	Метод спутниковых геодезических измерений (определений)	0.1
н2880	-	-	-	715703.79	3170460.03	-	Метод спутниковых геодезических измерений (определений)	0.1
н2890	-	-	-	715707.69	3170463.58	-	Метод спутниковых геодезических измерений (определений)	0.1
н2900	-	-	-	715699.09	3170472.83	-	Метод спутниковых геодезических измерений (определений)	0.1
н2910	-	-	-	715695.19	3170468.83	-	Метод спутниковых геодезических измерений (определений)	0.1

1. Сведения о характерных точках контура объекта недвижимости с кадастровым номером : 43:05:310201:1412 :

Система координат МСК-43, зона 3 (05)

Зона № 3

Обозначение характерных точек контура	Содержатся в Едином государственном реестре недвижимости			Определены в ходе выполнения комплексных кадастровых работ			Метод опреде ления коор динат	Формулы, примененные для расчета средней квадратической погрешности определения координат характерных точек (Mt), м, с подставленными в такие формулы значениями и итоговые (вычисленные) значения Mt, м
	Координаты, м		Ради ус, м	Координаты, м		Ради ус, м		
	X	Y	R	X	Y	R		
1	2	3	4	5	6	7	8	9
н2920	-	-	-	715694.29	3170469.78	-	Метод спутниковых геодезических измерений (определений)	0.1
н2930	-	-	-	715691.64	3170467.38	-	Метод спутниковых геодезических измерений (определений)	0.1
н2940	-	-	-	715692.69	3170466.43	-	Метод спутниковых геодезических измерений (определений)	0.1
н2950	-	-	-	715686.59	3170460.78	-	Метод спутниковых геодезических измерений (определений)	0.1
н2960	-	-	-	715685.49	3170461.93	-	Метод спутниковых геодезических измерений (определений)	0.1
н2970	-	-	-	715675.49	3170452.78	-	Метод спутниковых геодезических измерений (определений)	0.1
н2980	-	-	-	715676.29	3170451.78	-	Метод спутниковых геодезических измерений (определений)	0.1
н2990	-	-	-	715671.54	3170446.93	-	Метод спутниковых геодезических измерений (определений)	0.1

1. Сведения о характерных точках контура объекта недвижимости с кадастровым номером : 43:05:310201:1412 :

Система координат МСК-43, зона 3 (05)

Зона № 3

Обозначение характерных точек контура	Содержатся в Едином государственном реестре недвижимости			Определены в ходе выполнения комплексных кадастровых работ			Метод определения координат	Формулы, примененные для расчета средней квадратической погрешности определения координат характерных точек (Mt), м, с подставленными в такие формулы значениями и итоговые (вычисленные) значения Mt, м
	Координаты, м		Радиус, м	Координаты, м		Радиус, м		
	X	Y	R	X	Y	R		
1	2	3	4	5	6	7	8	9
н300О	-	-	-	715670.59	3170447.88	-	Метод спутниковых геодезических измерений (определений)	0.1
н301О	-	-	-	715667.49	3170445.33	-	Метод спутниковых геодезических измерений (определений)	0.1
н302О	-	-	-	715668.34	3170444.58	-	Метод спутниковых геодезических измерений (определений)	0.1
н303О	-	-	-	715664.54	3170439.98	-	Метод спутниковых геодезических измерений (определений)	0.1
н276О	-	-	-	715673.19	3170431.13	-	Метод спутниковых геодезических измерений (определений)	0.1

2. Сведения о характеристиках объекта недвижимости с кадастровым номером : 43:05:310201:1412 :

№ п/п	Наименование характеристики	Значение характеристики
1	2	3
1.	Вид объекта недвижимости	здание
2.	Ранее присвоенный государственный учетный номер (инвентарный) здания, сооружения, объекта незавершенного строительства	-
3.	Кадастровый номер земельного участка (земельных участков), в границах которого (которых) расположены здание, сооружение, объект незавершенного строительства	43:05:310201:61
4.	Уникальный учетный номер кадастрового квартала, в границах которого расположены здание, сооружение, объект незавершенного строительства	43:05:310201

2. Сведения о характеристиках объекта недвижимости с кадастровым номером : 43:05:310201:1412 :

№ п/п	Наименование характеристики	Значение характеристики
1	2	3
5.	Адрес здания, сооружения, объекта незавершенного строительства	Российская Федерация, Кировская область, район Верхнекамский, поселок городского типа Лесной, улица Вокзальная, дом 38
5.1.	Сведения о местоположении здания, сооружения, объекта незавершенного строительства (при отсутствии адреса) в структурированном в соответствии с федеральной информационной адресной системой виде	-
5.2.	Дополнительные сведения о местоположении	-
6.	Иные сведения	-

3. Пояснения к сведениям об объекте недвижимости с кадастровым номером 43:05:310201:1412 :

1.	-
----	---

Описание местоположения зданий, сооружений, объектов незавершенного строительства на земельном участке

**1. Сведения о характерных точках контура объекта недвижимости
с кадастровым номером : 43:05:310201:1415 :**

Система координат МСК-43, зона 3 (05)

Зона № 3

Обозначение характерных точек контура	Содержатся в Едином государственном реестре недвижимости			Определены в ходе выполнения комплексных кадастровых работ			Метод опреде ления коор динат	Формулы, примененные для расчета средней квадратической погрешности определения координат характерных точек (Mt), м, с подставленными в такие формулы значениями и итоговые (вычисленные) значения Mt, м
	Координаты, м		Ради ус, м	Координаты, м		Ради ус, м		
	X	Y	R	X	Y	R		
1	2	3	4	5	6	7	8	9
н304О	-	-	-	715529.20	3170297.4 6	-	Метод спутниковых геодезически х измерений (определени й)	0.1
н305О	-	-	-	715518.70	3170308.8 8	-	Метод спутниковых геодезически х измерений (определени й)	0.1
н306О	-	-	-	715512.50	3170303.1 2	-	Метод спутниковых геодезически х измерений (определени й)	0.1
н307О	-	-	-	715523.06	3170291.6 2	-	Метод спутниковых геодезически х измерений (определени й)	0.1
н304О	-	-	-	715529.20	3170297.4 6	-	Метод спутниковых геодезически х измерений (определени й)	0.1

**2. Сведения о характеристиках объекта недвижимости
с кадастровым номером : 43:05:310201: 1415 :**

№ п/п	Наименование характеристики	Значение характеристики
1	2	3
1.	Вид объекта недвижимости	здание
2.	Ранее присвоенный государственный учетный номер (инвентарный) здания, сооружения, объекта незавершенного строительства	-
3.	Кадастровый номер земельного участка (земельных участков), в границах которого (которых) расположены здание, сооружение, объект незавершенного строительства	43:05:310201:963

2. Сведения о характеристиках объекта недвижимости с кадастровым номером : 43:05:310201:1415 :

№ п/п	Наименование характеристики	Значение характеристики
1	2	3
4.	Уникальный учетный номер кадастрового квартала, в границах которого расположены здание, сооружение, объект незавершенного строительства	43:05:310201
5.	Адрес здания, сооружения, объекта незавершенного строительства	Российская Федерация, Кировская область, район Верхнекамский, поселок городского типа Лесной, улица Вокзальная, дом 28
5.1.	Сведения о местоположении здания, сооружения, объекта незавершенного строительства (при отсутствии адреса) в структурированном в соответствии с федеральной информационной адресной системой виде	-
5.2.	Дополнительные сведения о местоположении	-
6.	Иные сведения	-

3. Пояснения к сведениям об объекте недвижимости с кадастровым номером 43:05:310201:1415 :

1.	-
----	---

Описание местоположения зданий, сооружений, объектов незавершенного строительства на земельном участке

**1. Сведения о характерных точках контура объекта недвижимости
с кадастровым номером : 43:05:310201:1425 :**

Система координат МСК-43, зона 3 (05)

Зона № 3

Обозначение характерных точек контура	Содержатся в Едином государственном реестре недвижимости			Определены в ходе выполнения комплексных кадастровых работ			Метод опреде ления коор динат	Формулы, примененные для расчета средней квадратической погрешности определения координат характерных точек (Mt), м, с подставленными в такие формулы значениями и итоговые (вычисленные) значения Mt, м
	Координаты, м		Ради ус, м	Координаты, м		Ради ус, м		
	X	Y	R	X	Y	R		
1	2	3	4	5	6	7	8	9
н3080	-	-	-	715433.76	3170267.2 2	-	Метод спутниковых геодезически х измерений (определени й)	0.1
н3090	-	-	-	715434.06	3170267.4 0	-	Метод спутниковых геодезически х измерений (определени й)	0.1
н3100	-	-	-	715434.96	3170266.3 8	-	Метод спутниковых геодезически х измерений (определени й)	0.1
н3110	-	-	-	715436.56	3170268.1 2	-	Метод спутниковых геодезически х измерений (определени й)	0.1
н3120	-	-	-	715435.70	3170269.0 0	-	Метод спутниковых геодезически х измерений (определени й)	0.1
н3130	-	-	-	715440.34	3170273.3 2	-	Метод спутниковых геодезически х измерений (определени й)	0.1
н3140	-	-	-	715435.84	3170277.9 4	-	Метод спутниковых геодезически х измерений (определени й)	0.1
н3150	-	-	-	715429.48	3170271.9 0	-	Метод спутниковых геодезически х измерений (определени й)	0.1

1. Сведения о характерных точках контура объекта недвижимости с кадастровым номером : 43:05:310201:1425 :

Система координат МСК-43, зона 3 (05)

Зона № 3

Обозначение характерных точек контура	Содержатся в Едином государственном реестре недвижимости			Определены в ходе выполнения комплексных кадастровых работ			Метод определения координат	Формулы, примененные для расчета средней квадратической погрешности определения координат характерных точек (Mt), м, с подставленными в такие формулы значениями и итоговые (вычисленные) значения Mt, м
	Координаты, м		Радиус, м	Координаты, м		Радиус, м		
	X	Y	R	X	Y	R		
1	2	3	4	5	6	7	8	9
н3080	-	-	-	715433.76	3170267.22	-	Метод спутниковых геодезических измерений (определений)	0.1

2. Сведения о характеристиках объекта недвижимости с кадастровым номером : 43:05:310201:1425 :

№ п/п	Наименование характеристики	Значение характеристики
1	2	3
1.	Вид объекта недвижимости	здание
2.	Ранее присвоенный государственный учетный номер (инвентарный) здания, сооружения, объекта незавершенного строительства	-
3.	Кадастровый номер земельного участка (земельных участков), в границах которого (которых) расположены здание, сооружение, объект незавершенного строительства	43:05:310201:976
4.	Уникальный учетный номер кадастрового квартала, в границах которого расположены здание, сооружение, объект незавершенного строительства	43:05:310201
5.	Адрес здания, сооружения, объекта незавершенного строительства	Российская Федерация, Кировская область, район Верхнекамский, поселок городского типа Лесной, улица Вокзальная, дом 24а
5.1.	Сведения о местоположении здания, сооружения, объекта незавершенного строительства (при отсутствии адреса) в структурированном в соответствии с федеральной информационной адресной системой виде	-
5.2.	Дополнительные сведения о местоположении	-
6.	Иные сведения	-

3. Пояснения к сведениям об объекте недвижимости с кадастровым номером 43:05:310201:1425 :

1.	-
----	---

Описание местоположения зданий, сооружений, объектов незавершенного строительства на земельном участке

**1. Сведения о характерных точках контура объекта недвижимости
с кадастровым номером : 43:05:310201:1428 :**

Система координат МСК-43, зона 3 (05)

Зона № 3

Обозначение характерных точек контура	Содержатся в Едином государственном реестре недвижимости			Определены в ходе выполнения комплексных кадастровых работ			Метод опреде ления коор динат	Формулы, примененные для расчета средней квадратической погрешности определения координат характерных точек (Mt), м, с подставленными в такие формулы значениями и итоговые (вычисленные) значения Mt, м
	Координаты, м		Ради ус, м	Координаты, м		Ради ус, м		
	X	Y	R	X	Y	R		
1	2	3	4	5	6	7	8	9
н3160	-	-	-	715610.40	3170316.8 8	-	Метод спутниковых геодезически х измерений (определени й)	0.1
н3170	-	-	-	715616.90	3170309.7 3	-	Метод спутниковых геодезически х измерений (определени й)	0.1
н3180	-	-	-	715625.35	3170316.1 8	-	Метод спутниковых геодезически х измерений (определени й)	0.1
н3190	-	-	-	715621.75	3170320.8 3	-	Метод спутниковых геодезически х измерений (определени й)	0.1
н3200	-	-	-	715623.05	3170322.0 3	-	Метод спутниковых геодезически х измерений (определени й)	0.1
н3210	-	-	-	715621.25	3170323.7 3	-	Метод спутниковых геодезически х измерений (определени й)	0.1
н3220	-	-	-	715619.65	3170322.5 3	-	Метод спутниковых геодезически х измерений (определени й)	0.1
н3230	-	-	-	715618.15	3170324.4 3	-	Метод спутниковых геодезически х измерений (определени й)	0.1

1. Сведения о характерных точках контура объекта недвижимости с кадастровым номером : 43:05:310201:1428 :

Система координат МСК-43, зона 3 (05)

Зона № 3

Обозначение характерных точек контура	Содержатся в Едином государственном реестре недвижимости			Определены в ходе выполнения комплексных кадастровых работ			Метод определения координат	Формулы, примененные для расчета средней квадратической погрешности определения координат характерных точек (Mt), м, с подставленными в такие формулы значениями и итоговые (вычисленные) значения Mt, м
	Координаты, м		Радиус, м	Координаты, м		Радиус, м		
	X	Y	R	X	Y	R		
1	2	3	4	5	6	7	8	9
н3160	-	-	-	715610.40	3170316.88	-	Метод спутниковых геодезических измерений (определений)	0.1

2. Сведения о характеристиках объекта недвижимости с кадастровым номером : 43:05:310201:1428 :

№ п/п	Наименование характеристики	Значение характеристики
1	2	3
1.	Вид объекта недвижимости	здание
2.	Ранее присвоенный государственный учетный номер (инвентарный) здания, сооружения, объекта незавершенного строительства	-
3.	Кадастровый номер земельного участка (земельных участков), в границах которого (которых) расположены здание, сооружение, объект незавершенного строительства	43:05:310201:1324
4.	Уникальный учетный номер кадастрового квартала, в границах которого расположены здание, сооружение, объект незавершенного строительства	43:05:310201
5.	Адрес здания, сооружения, объекта незавершенного строительства	Российская Федерация, Кировская область, район Верхнекамский, поселок городского типа Лесной, улица Вокзальная, дом 23
5.1.	Сведения о местоположении здания, сооружения, объекта незавершенного строительства (при отсутствии адреса) в структурированном в соответствии с федеральной информационной адресной системой виде	-
5.2.	Дополнительные сведения о местоположении	-
6.	Иные сведения	-

3. Пояснения к сведениям об объекте недвижимости с кадастровым номером 43:05:310201:1428 :

1.	-
----	---

Описание местоположения зданий, сооружений, объектов незавершенного строительства на земельном участке

**1. Сведения о характерных точках контура объекта недвижимости
с кадастровым номером : 43:05:310201:1433 :**

Система координат МСК-43, зона 3 (05)

Зона № 3

Обозначение характерных точек контура	Содержатся в Едином государственном реестре недвижимости			Определены в ходе выполнения комплексных кадастровых работ			Метод опреде ления коор динат	Формулы, примененные для расчета средней квадратической погрешности определения координат характерных точек (Mt), м, с подставленными в такие формулы значениями и итоговые (вычисленные) значения Mt, м
	Координаты, м		Ради ус, м	Координаты, м		Ради ус, м		
	X	Y	R	X	Y	R		
1	2	3	4	5	6	7	8	9
н3240	-	-	-	715387.51	3170242.6 7	-	Метод спутниковых геодезически х измерений (определени й)	0.1
н3250	-	-	-	715392.11	3170237.6 5	-	Метод спутниковых геодезически х измерений (определени й)	0.1
н3260	-	-	-	715399.39	3170244.4 7	-	Метод спутниковых геодезически х измерений (определени й)	0.1
н3270	-	-	-	715395.23	3170248.8 7	-	Метод спутниковых геодезически х измерений (определени й)	0.1
н3240	-	-	-	715387.51	3170242.6 7	-	Метод спутниковых геодезически х измерений (определени й)	0.1

**2. Сведения о характеристиках объекта недвижимости
с кадастровым номером : 43:05:310201: 1433 :**

№ п/п	Наименование характеристики	Значение характеристики
1	2	3
1.	Вид объекта недвижимости	здание
2.	Ранее присвоенный государственный учетный номер (инвентарный) здания, сооружения, объекта незавершенного строительства	-
3.	Кадастровый номер земельного участка (земельных участков), в границах которого (которых) расположены здание, сооружение, объект незавершенного строительства	43:05:310201:981

2. Сведения о характеристиках объекта недвижимости с кадастровым номером : 43:05:310201:1433 :

№ п/п	Наименование характеристики	Значение характеристики
1	2	3
4.	Уникальный учетный номер кадастрового квартала, в границах которого расположены здание, сооружение, объект незавершенного строительства	43:05:310201
5.	Адрес здания, сооружения, объекта незавершенного строительства	Российская Федерация, Кировская область, район Верхнекамский, поселок городского типа Лесной, улица Вокзальная, дом 15а
5.1.	Сведения о местоположении здания, сооружения, объекта незавершенного строительства (при отсутствии адреса) в структурированном в соответствии с федеральной информационной адресной системой виде	-
5.2.	Дополнительные сведения о местоположении	-
6.	Иные сведения	-

3. Пояснения к сведениям об объекте недвижимости с кадастровым номером 43:05:310201:1433 :

1.	-

Описание местоположения зданий, сооружений, объектов незавершенного строительства на земельном участке

**1. Сведения о характерных точках контура объекта недвижимости
с кадастровым номером : 43:05:310201:1457 :**

Система координат МСК-43, зона 3 (05)

Зона № 3

Обозначение характерных точек контура	Содержатся в Едином государственном реестре недвижимости			Определены в ходе выполнения комплексных кадастровых работ			Метод опреде ления коор динат	Формулы, примененные для расчета средней квадратической погрешности определения координат характерных точек (Mt), м, с подставленными в такие формулы значениями и итоговые (вычисленные) значения Mt, м
	Координаты, м		Ради ус, м	Координаты, м		Ради ус, м		
	X	Y	R	X	Y	R		
1	2	3	4	5	6	7	8	9
н3280	-	-	-	715560.12	3170354.3 3	-	Метод спутниковых геодезически х измерений (определени й)	0.1
н3290	-	-	-	715555.68	3170358.8 5	-	Метод спутниковых геодезически х измерений (определени й)	0.1
н3300	-	-	-	715551.02	3170354.1 5	-	Метод спутниковых геодезически х измерений (определени й)	0.1
н3310	-	-	-	715556.12	3170349.6 7	-	Метод спутниковых геодезически х измерений (определени й)	0.1
н3280	-	-	-	715560.12	3170354.3 3	-	Метод спутниковых геодезически х измерений (определени й)	0.1

**2. Сведения о характеристиках объекта недвижимости
с кадастровым номером : 43:05:310201: 1457 :**

№ п/п	Наименование характеристики	Значение характеристики
1	2	3
1.	Вид объекта недвижимости	здание
2.	Ранее присвоенный государственный учетный номер (инвентарный) здания, сооружения, объекта незавершенного строительства	-
3.	Кадастровый номер земельного участка (земельных участков), в границах которого (которых) расположены здание, сооружение, объект незавершенного строительства	43:05:310201:257, 43:05:310201:258

2. Сведения о характеристиках объекта недвижимости с кадастровым номером : 43:05:310201:1457 :

№ п/п	Наименование характеристики	Значение характеристики
1	2	3
4.	Уникальный учетный номер кадастрового квартала, в границах которого расположены здание, сооружение, объект незавершенного строительства	43:05:310201
5.	Адрес здания, сооружения, объекта незавершенного строительства	Российская Федерация, Кировская область, район Верхнекамский, поселок городского типа Лесной, улица Вокзальная, дом 32
5.1.	Сведения о местоположении здания, сооружения, объекта незавершенного строительства (при отсутствии адреса) в структурированном в соответствии с федеральной информационной адресной системой виде	-
5.2.	Дополнительные сведения о местоположении	-
6.	Иные сведения	-

3. Пояснения к сведениям об объекте недвижимости с кадастровым номером 43:05:310201:1457 :

1.	-
----	---

Описание местоположения зданий, сооружений, объектов незавершенного строительства на земельном участке

**1. Сведения о характерных точках контура объекта недвижимости
с кадастровым номером : 43:05:310201:1458 :**

Система координат МСК-43, зона 3 (05)

Зона № 3

Обозначение характерных точек контура	Содержатся в Едином государственном реестре недвижимости			Определены в ходе выполнения комплексных кадастровых работ			Метод опреде ления коор динат	Формулы, примененные для расчета средней квадратической погрешности определения координат характерных точек (Mt), м, с подставленными в такие формулы значениями и итоговые (вычисленные) значения Mt, м
	Координаты, м		Ради ус, м	Координаты, м		Ради ус, м		
	X	Y	R	X	Y	R		
1	2	3	4	5	6	7	8	9
н3320	-	-	-	715469.35	3170240.9 7	-	Метод спутниковых геодезически х измерений (определени й)	0.1
н3330	-	-	-	715473.09	3170244.8 6	-	Метод спутниковых геодезически х измерений (определени й)	0.1
н3340	-	-	-	715468.09	3170250.2 2	-	Метод спутниковых геодезически х измерений (определени й)	0.1
н3350	-	-	-	715464.11	3170246.4 1	-	Метод спутниковых геодезически х измерений (определени й)	0.1
н3320	-	-	-	715469.35	3170240.9 7	-	Метод спутниковых геодезически х измерений (определени й)	0.1

**2. Сведения о характеристиках объекта недвижимости
с кадастровым номером : 43:05:310201:1458 :**

№ п/п	Наименование характеристики	Значение характеристики
1	2	3
1.	Вид объекта недвижимости	здание
2.	Ранее присвоенный государственный учетный номер (инвентарный) здания, сооружения, объекта незавершенного строительства	-
3.	Кадастровый номер земельного участка (земельных участков), в границах которого (которых) расположены здание, сооружение, объект незавершенного строительства	43:05:310201:977

2. Сведения о характеристиках объекта недвижимости с кадастровым номером : 43:05:310201:1458 :

№ п/п	Наименование характеристики	Значение характеристики
1	2	3
4.	Уникальный учетный номер кадастрового квартала, в границах которого расположены здание, сооружение, объект незавершенного строительства	43:05:310201
5.	Адрес здания, сооружения, объекта незавершенного строительства	Российская Федерация, Кировская область, район Верхнекамский, поселок городского типа Лесной, улица Вокзальная, дом 24
5.1.	Сведения о местоположении здания, сооружения, объекта незавершенного строительства (при отсутствии адреса) в структурированном в соответствии с федеральной информационной адресной системой виде	-
5.2.	Дополнительные сведения о местоположении	-
6.	Иные сведения	-

3. Пояснения к сведениям об объекте недвижимости с кадастровым номером 43:05:310201:1458 :

1.	-
----	---

Описание местоположения зданий, сооружений, объектов незавершенного строительства на земельном участке

**1. Сведения о характерных точках контура объекта недвижимости
с кадастровым номером : 43:05:310201:1459 :**

Система координат МСК-43, зона 3 (05)

Зона № 3

Обозначение характерных точек контура	Содержатся в Едином государственном реестре недвижимости			Определены в ходе выполнения комплексных кадастровых работ			Метод опреде ления коор динат	Формулы, примененные для расчета средней квадратической погрешности определения координат характерных точек (Mt), м, с подставленными в такие формулы значениями и итоговые (вычисленные) значения Mt, м
	Координаты, м		Ради ус, м	Координаты, м		Ради ус, м		
	X	Y	R	X	Y	R		
1	2	3	4	5	6	7	8	9
н3360	-	-	-	715448.11	3170220.8 0	-	Метод спутниковых геодезически х измерений (определени й)	0.1
н3370	-	-	-	715444.07	3170225.1 8	-	Метод спутниковых геодезически х измерений (определени й)	0.1
н3380	-	-	-	715437.33	3170219.2 0	-	Метод спутниковых геодезически х измерений (определени й)	0.1
н3390	-	-	-	715441.27	3170214.9 8	-	Метод спутниковых геодезически х измерений (определени й)	0.1
н3360	-	-	-	715448.11	3170220.8 0	-	Метод спутниковых геодезически х измерений (определени й)	0.1

**2. Сведения о характеристиках объекта недвижимости
с кадастровым номером : 43:05:310201: 1459 :**

№ п/п	Наименование характеристики	Значение характеристики
1	2	3
1.	Вид объекта недвижимости	здание
2.	Ранее присвоенный государственный учетный номер (инвентарный) здания, сооружения, объекта незавершенного строительства	-
3.	Кадастровый номер земельного участка (земельных участков), в границах которого (которых) расположены здание, сооружение, объект незавершенного строительства	-

2. Сведения о характеристиках объекта недвижимости с кадастровым номером : 43:05:310201:1459 :

№ п/п	Наименование характеристики	Значение характеристики
1	2	3
4.	Уникальный учетный номер кадастрового квартала, в границах которого расположены здание, сооружение, объект незавершенного строительства	43:05:310201
5.	Адрес здания, сооружения, объекта незавершенного строительства	Российская Федерация, Кировская область, район Верхнекамский, поселок городского типа Лесной, улица Вокзальная, дом 20
5.1.	Сведения о местоположении здания, сооружения, объекта незавершенного строительства (при отсутствии адреса) в структурированном в соответствии с федеральной информационной адресной системой виде	-
5.2.	Дополнительные сведения о местоположении	-
6.	Иные сведения	-

3. Пояснения к сведениям об объекте недвижимости с кадастровым номером 43:05:310201:1459 :

1.	-
----	---

**Описание местоположения зданий, сооружений,
объектов незавершенного строительства на земельном участке**

**1. Сведения о характерных точках контура объекта недвижимости
с кадастровым номером : 43:05:310201:1460 :**

Система координат МСК-43, зона 3 (05)

Зона № 3

Обозначение характерных точек контура	Содержатся в Едином государственном реестре недвижимости			Определены в ходе выполнения комплексных кадастровых работ			Метод опреде ления коор динат	Формулы, примененные для расчета средней квадратической погрешности определения координат характерных точек (Mt), м, с подставленными в такие формулы значениями и итоговые (вычисленные) значения Mt, м
	Координаты, м		Ради ус, м	Координаты, м		Ради ус, м		
	X	Y	R	X	Y	R		
1	2	3	4	5	6	7	8	9
н3400	-	-	-	715297.67	3170026.5 9	-	Метод спутниковых геодезически х измерений (определени й)	0.1
н3410	-	-	-	715305.37	3170033.3 4	-	Метод спутниковых геодезически х измерений (определени й)	0.1
н3420	-	-	-	715298.12	3170041.1 4	-	Метод спутниковых геодезически х измерений (определени й)	0.1
н3430	-	-	-	715290.52	3170034.2 4	-	Метод спутниковых геодезически х измерений (определени й)	0.1
н3400	-	-	-	715297.67	3170026.5 9	-	Метод спутниковых геодезически х измерений (определени й)	0.1

**2. Сведения о характеристиках объекта недвижимости
с кадастровым номером : 43:05:310201:1460 :**

№ п/п	Наименование характеристики	Значение характеристики
1	2	3
1.	Вид объекта недвижимости	здание
2.	Ранее присвоенный государственный учетный номер (инвентарный) здания, сооружения, объекта незавершенного строительства	-
3.	Кадастровый номер земельного участка (земельных участков), в границах которого (которых) расположены здание, сооружение, объект незавершенного строительства	43:05:310201:1282

2. Сведения о характеристиках объекта недвижимости с кадастровым номером : 43:05:310201:1460 :

№ п/п	Наименование характеристики	Значение характеристики
1	2	3
4.	Уникальный учетный номер кадастрового квартала, в границах которого расположены здание, сооружение, объект незавершенного строительства	43:05:310201
5.	Адрес здания, сооружения, объекта незавершенного строительства	Российская Федерация, Кировская область, район Верхнекамский, поселок городского типа Лесной, улица Вокзальная, дом 9
5.1.	Сведения о местоположении здания, сооружения, объекта незавершенного строительства (при отсутствии адреса) в структурированном в соответствии с федеральной информационной адресной системой виде	-
5.2.	Дополнительные сведения о местоположении	-
6.	Иные сведения	-

3. Пояснения к сведениям об объекте недвижимости с кадастровым номером 43:05:310201:1460 :

1.	-
----	---

Описание местоположения зданий, сооружений, объектов незавершенного строительства на земельном участке

**1. Сведения о характерных точках контура объекта недвижимости
с кадастровым номером : 43:05:310201:1502 :**

Система координат МСК-43, зона 3 (05)

Зона № 3

Обозначение характерных точек контура	Содержатся в Едином государственном реестре недвижимости			Определены в ходе выполнения комплексных кадастровых работ			Метод опреде ления коор динат	Формулы, примененные для расчета средней квадратической погрешности определения координат характерных точек (Mt), м, с подставленными в такие формулы значениями и итоговые (вычисленные) значения Mt, м
	Координаты, м		Ради ус, м	Координаты, м		Ради ус, м		
	X	Y	R	X	Y	R		
1	2	3	4	5	6	7	8	9
н3440	-	-	-	715704.24	3170416.0 3	-	Метод спутниковых геодезически х измерений (определени й)	0.1
н3450	-	-	-	715712.54	3170406.5 3	-	Метод спутниковых геодезически х измерений (определени й)	0.1
н3460	-	-	-	715733.44	3170424.7 3	-	Метод спутниковых геодезически х измерений (определени й)	0.1
н3470	-	-	-	715724.04	3170434.2 3	-	Метод спутниковых геодезически х измерений (определени й)	0.1
н3440	-	-	-	715704.24	3170416.0 3	-	Метод спутниковых геодезически х измерений (определени й)	0.1

**2. Сведения о характеристиках объекта недвижимости
с кадастровым номером : 43:05:310201:1502 :**

№ п/п	Наименование характеристики	Значение характеристики
1	2	3
1.	Вид объекта недвижимости	здание
2.	Ранее присвоенный государственный учетный номер (инвентарный) здания, сооружения, объекта незавершенного строительства	-
3.	Кадастровый номер земельного участка (земельных участков), в границах которого (которых) расположены здание, сооружение, объект незавершенного строительства	-

2. Сведения о характеристиках объекта недвижимости с кадастровым номером : 43:05:310201:1502 :

№ п/п	Наименование характеристики	Значение характеристики
1	2	3
4.	Уникальный учетный номер кадастрового квартала, в границах которого расположены здание, сооружение, объект незавершенного строительства	43:05:310201
5.	Адрес здания, сооружения, объекта незавершенного строительства	Российская Федерация, Кировская область, район Верхнекамский, поселок городского типа Лесной, улица Вокзальная, дом 31
5.1.	Сведения о местоположении здания, сооружения, объекта незавершенного строительства (при отсутствии адреса) в структурированном в соответствии с федеральной информационной адресной системой виде	-
5.2.	Дополнительные сведения о местоположении	-
6.	Иные сведения	-

3. Пояснения к сведениям об объекте недвижимости с кадастровым номером 43:05:310201:1502 :

1.	-
----	---

Описание местоположения зданий, сооружений, объектов незавершенного строительства на земельном участке

**1. Сведения о характерных точках контура объекта недвижимости
с кадастровым номером : 43:05:310201:1510 :**

Система координат МСК-43, зона 3 (05)

Зона № 3

Обозначение характерных точек контура	Содержатся в Едином государственном реестре недвижимости			Определены в ходе выполнения комплексных кадастровых работ			Метод опреде ления коор динат	Формулы, примененные для расчета средней квадратической погрешности определения координат характерных точек (Mt), м, с подставленными в такие формулы значениями и итоговые (вычисленные) значения Mt, м
	Координаты, м		Ради ус, м	Координаты, м		Ради ус, м		
	X	Y	R	X	Y	R		
1	2	3	4	5	6	7	8	9
н3480	-	-	-	715741.33	3170494.8 6	-	Метод спутниковых геодезически х измерений (определени й)	0.1
н3490	-	-	-	715753.28	3170505.9 1	-	Метод спутниковых геодезически х измерений (определени й)	0.1
н3500	-	-	-	715746.18	3170513.9 1	-	Метод спутниковых геодезически х измерений (определени й)	0.1
н3510	-	-	-	715734.13	3170502.5 6	-	Метод спутниковых геодезически х измерений (определени й)	0.1
н3480	-	-	-	715741.33	3170494.8 6	-	Метод спутниковых геодезически х измерений (определени й)	0.1

**2. Сведения о характеристиках объекта недвижимости
с кадастровым номером : 43:05:310201: 1510 :**

№ п/п	Наименование характеристики	Значение характеристики
1	2	3
1.	Вид объекта недвижимости	здание
2.	Ранее присвоенный государственный учетный номер (инвентарный) здания, сооружения, объекта незавершенного строительства	-
3.	Кадастровый номер земельного участка (земельных участков), в границах которого (которых) расположены здание, сооружение, объект незавершенного строительства	43:05:310201:1361

2. Сведения о характеристиках объекта недвижимости с кадастровым номером : 43:05:310201:1510 :

№ п/п	Наименование характеристики	Значение характеристики
1	2	3
4.	Уникальный учетный номер кадастрового квартала, в границах которого расположены здание, сооружение, объект незавершенного строительства	43:05:310201
5.	Адрес здания, сооружения, объекта незавершенного строительства	Российская Федерация, Кировская область, район Верхнекамский, поселок городского типа Лесной, улица Вокзальная, дом 42
5.1.	Сведения о местоположении здания, сооружения, объекта незавершенного строительства (при отсутствии адреса) в структурированном в соответствии с федеральной информационной адресной системой виде	-
5.2.	Дополнительные сведения о местоположении	-
6.	Иные сведения	-

3. Пояснения к сведениям об объекте недвижимости с кадастровым номером 43:05:310201:1510 :

1.	-
----	---

**Описание местоположения зданий, сооружений,
объектов незавершенного строительства на земельном участке**

**1. Сведения о характерных точках контура объекта недвижимости
с кадастровым номером : 43:05:310201:1518 :**

Система координат МСК-43, зона 3 (05)

Зона № 3

Обозначение характерных точек контура	Содержатся в Едином государственном реестре недвижимости			Определены в ходе выполнения комплексных кадастровых работ			Метод опреде ления коор динат	Формулы, примененные для расчета средней квадратической погрешности определения координат характерных точек (Mt), м, с подставленными в такие формулы значениями и итоговые (вычисленные) значения Mt, м
	Координаты, м		Ради ус, м	Координаты, м		Ради ус, м		
	X	Y	R	X	Y	R		
1	2	3	4	5	6	7	8	9
н3520	-	-	-	715549.33	3170319.6 2	-	Метод спутниковых геодезически х измерений (определени й)	0.1
н3530	-	-	-	715556.78	3170326.5 2	-	Метод спутниковых геодезически х измерений (определени й)	0.1
н3540	-	-	-	715549.08	3170334.0 7	-	Метод спутниковых геодезически х измерений (определени й)	0.1
н3550	-	-	-	715542.03	3170327.0 2	-	Метод спутниковых геодезически х измерений (определени й)	0.1
н3520	-	-	-	715549.33	3170319.6 2	-	Метод спутниковых геодезически х измерений (определени й)	0.1

**2. Сведения о характеристиках объекта недвижимости
с кадастровым номером : 43:05:310201:1518 :**

№ п/п	Наименование характеристики	Значение характеристики
1	2	3
1.	Вид объекта недвижимости	здание
2.	Ранее присвоенный государственный учетный номер (инвентарный) здания, сооружения, объекта незавершенного строительства	-
3.	Кадастровый номер земельного участка (земельных участков), в границах которого (которых) расположены здание, сооружение, объект незавершенного строительства	43:05:310201:258

2. Сведения о характеристиках объекта недвижимости с кадастровым номером : 43:05:310201:1518 :

№ п/п	Наименование характеристики	Значение характеристики
1	2	3
4.	Уникальный учетный номер кадастрового квартала, в границах которого расположены здание, сооружение, объект незавершенного строительства	43:05:310201
5.	Адрес здания, сооружения, объекта незавершенного строительства	Российская Федерация, Кировская область, район Верхнекамский, поселок городского типа Лесной, улица Вокзальная, дом 30
5.1.	Сведения о местоположении здания, сооружения, объекта незавершенного строительства (при отсутствии адреса) в структурированном в соответствии с федеральной информационной адресной системой виде	-
5.2.	Дополнительные сведения о местоположении	-
6.	Иные сведения	-

3. Пояснения к сведениям об объекте недвижимости с кадастровым номером 43:05:310201:1518 :

1. -

Описание местоположения зданий, сооружений, объектов незавершенного строительства на земельном участке

**1. Сведения о характерных точках контура объекта недвижимости
с кадастровым номером : 43:05:310201:1519 :**

Система координат МСК-43, зона 3 (05)

Зона № 3

Обозначение характерных точек контура	Содержатся в Едином государственном реестре недвижимости			Определены в ходе выполнения комплексных кадастровых работ			Метод опреде ления коор динат	Формулы, примененные для расчета средней квадратической погрешности определения координат характерных точек (Mt), м, с подставленными в такие формулы значениями и итоговые (вычисленные) значения Mt, м
	Координаты, м		Ради ус, м	Координаты, м		Ради ус, м		
	X	Y	R	X	Y	R		
1	2	3	4	5	6	7	8	9
н3560	-	-	-	715462.83	3170235.0 2	-	Метод спутниковых геодезически х измерений (определени й)	0.1
н3570	-	-	-	715456.23	3170240.7 7	-	Метод спутниковых геодезически х измерений (определени й)	0.1
н3580	-	-	-	715451.63	3170235.8 2	-	Метод спутниковых геодезически х измерений (определени й)	0.1
н3590	-	-	-	715457.48	3170229.7 7	-	Метод спутниковых геодезически х измерений (определени й)	0.1
н3560	-	-	-	715462.83	3170235.0 2	-	Метод спутниковых геодезически х измерений (определени й)	0.1

**2. Сведения о характеристиках объекта недвижимости
с кадастровым номером : 43:05:310201: 1519 :**

№ п/п	Наименование характеристики	Значение характеристики
1	2	3
1.	Вид объекта недвижимости	здание
2.	Ранее присвоенный государственный учетный номер (инвентарный) здания, сооружения, объекта незавершенного строительства	-
3.	Кадастровый номер земельного участка (земельных участков), в границах которого (которых) расположены здание, сооружение, объект незавершенного строительства	-

2. Сведения о характеристиках объекта недвижимости с кадастровым номером : 43:05:310201:1519 :

№ п/п	Наименование характеристики	Значение характеристики
1	2	3
4.	Уникальный учетный номер кадастрового квартала, в границах которого расположены здание, сооружение, объект незавершенного строительства	43:05:310201
5.	Адрес здания, сооружения, объекта незавершенного строительства	Российская Федерация, Кировская область, район Верхнекамский, поселок городского типа Лесной, улица Вокзальная, дом 22
5.1.	Сведения о местоположении здания, сооружения, объекта незавершенного строительства (при отсутствии адреса) в структурированном в соответствии с федеральной информационной адресной системой виде	-
5.2.	Дополнительные сведения о местоположении	-
6.	Иные сведения	-

3. Пояснения к сведениям об объекте недвижимости с кадастровым номером 43:05:310201:1519 :

1.	-
----	---

**Описание местоположения зданий, сооружений,
объектов незавершенного строительства на земельном участке**

**1. Сведения о характерных точках контура объекта недвижимости
с кадастровым номером : 43:05:310201:1520 :**

Система координат МСК-43, зона 3 (05)

Зона № 3

Обозначение характерных точек контура	Содержатся в Едином государственном реестре недвижимости			Определены в ходе выполнения комплексных кадастровых работ			Метод опреде ления коор динат	Формулы, примененные для расчета средней квадратической погрешности определения координат характерных точек (Mt), м, с подставленными в такие формулы значениями и итоговые (вычисленные) значения Mt, м
	Координаты, м		Ради ус, м	Координаты, м		Ради ус, м		
	X	Y	R	X	Y	R		
1	2	3	4	5	6	7	8	9
н3600	-	-	-	715423.12	3170195.4 7	-	Метод спутниковых геодезически х измерений (определени й)	0.1
н3610	-	-	-	715417.97	3170201.4 2	-	Метод спутниковых геодезически х измерений (определени й)	0.1
н3620	-	-	-	715410.92	3170195.0 2	-	Метод спутниковых геодезически х измерений (определени й)	0.1
н3630	-	-	-	715415.92	3170189.0 7	-	Метод спутниковых геодезически х измерений (определени й)	0.1
н3600	-	-	-	715423.12	3170195.4 7	-	Метод спутниковых геодезически х измерений (определени й)	0.1

**2. Сведения о характеристиках объекта недвижимости
с кадастровым номером : 43:05:310201:1520 :**

№ п/п	Наименование характеристики	Значение характеристики
1	2	3
1.	Вид объекта недвижимости	здание
2.	Ранее присвоенный государственный учетный номер (инвентарный) здания, сооружения, объекта незавершенного строительства	-
3.	Кадастровый номер земельного участка (земельных участков), в границах которого (которых) расположены здание, сооружение, объект незавершенного строительства	43:05:310201:978

2. Сведения о характеристиках объекта недвижимости с кадастровым номером : 43:05:310201:1520 :

№ п/п	Наименование характеристики	Значение характеристики
1	2	3
4.	Уникальный учетный номер кадастрового квартала, в границах которого расположены здание, сооружение, объект незавершенного строительства	43:05:310201
5.	Адрес здания, сооружения, объекта незавершенного строительства	Российская Федерация, Кировская область, район Верхнекамский, поселок городского типа Лесной, улица Вокзальная, дом 18
5.1.	Сведения о местоположении здания, сооружения, объекта незавершенного строительства (при отсутствии адреса) в структурированном в соответствии с федеральной информационной адресной системой виде	-
5.2.	Дополнительные сведения о местоположении	-
6.	Иные сведения	-

3. Пояснения к сведениям об объекте недвижимости с кадастровым номером 43:05:310201:1520 :

1.	-
----	---

Описание местоположения зданий, сооружений, объектов незавершенного строительства на земельном участке

**1. Сведения о характерных точках контура объекта недвижимости
с кадастровым номером : 43:05:310201:1521 :**

Система координат МСК-43, зона 3 (05)

Зона № 3

Обозначение характерных точек контура	Содержатся в Едином государственном реестре недвижимости			Определены в ходе выполнения комплексных кадастровых работ			Метод опреде ления коор динат	Формулы, примененные для расчета средней квадратической погрешности определения координат характерных точек (Mt), м, с подставленными в такие формулы значениями и итоговые (вычисленные) значения Mt, м
	Координаты, м		Ради ус, м	Координаты, м		Ради ус, м		
	X	Y	R	X	Y	R		
1	2	3	4	5	6	7	8	9
н3640	-	-	-	715391.65	3170167.5 1	-	Метод спутниковых геодезически х измерений (определени й)	0.1
н3650	-	-	-	715397.05	3170172.1 6	-	Метод спутниковых геодезически х измерений (определени й)	0.1
н3660	-	-	-	715390.30	3170179.6 6	-	Метод спутниковых геодезически х измерений (определени й)	0.1
н3670	-	-	-	715385.35	3170174.7 6	-	Метод спутниковых геодезически х измерений (определени й)	0.1
н3640	-	-	-	715391.65	3170167.5 1	-	Метод спутниковых геодезически х измерений (определени й)	0.1

**2. Сведения о характеристиках объекта недвижимости
с кадастровым номером : 43:05:310201:1521 :**

№ п/п	Наименование характеристики	Значение характеристики
1	2	3
1.	Вид объекта недвижимости	здание
2.	Ранее присвоенный государственный учетный номер (инвентарный) здания, сооружения, объекта незавершенного строительства	-
3.	Кадастровый номер земельного участка (земельных участков), в границах которого (которых) расположены здание, сооружение, объект незавершенного строительства	43:05:310201:979

2. Сведения о характеристиках объекта недвижимости с кадастровым номером : 43:05:310201:1521 :

№ п/п	Наименование характеристики	Значение характеристики
1	2	3
4.	Уникальный учетный номер кадастрового квартала, в границах которого расположены здание, сооружение, объект незавершенного строительства	43:05:310201
5.	Адрес здания, сооружения, объекта незавершенного строительства	Российская Федерация, Кировская область, район Верхнекамский, поселок городского типа Лесной, улица Вокзальная, дом 16
5.1.	Сведения о местоположении здания, сооружения, объекта незавершенного строительства (при отсутствии адреса) в структурированном в соответствии с федеральной информационной адресной системой виде	-
5.2.	Дополнительные сведения о местоположении	-
6.	Иные сведения	-

3. Пояснения к сведениям об объекте недвижимости с кадастровым номером 43:05:310201:1521 :

1.	-
----	---

Описание местоположения зданий, сооружений, объектов незавершенного строительства на земельном участке

**1. Сведения о характерных точках контура объекта недвижимости
с кадастровым номером : 43:05:310201:1522 :**

Система координат МСК-43, зона 3 (05)

Зона № 3

Обозначение характерных точек контура	Содержатся в Едином государственном реестре недвижимости			Определены в ходе выполнения комплексных кадастровых работ			Метод опреде ления коор динат	Формулы, примененные для расчета средней квадратической погрешности определения координат характерных точек (Mt), м, с подставленными в такие формулы значениями и итоговые (вычисленные) значения Mt, м
	Координаты, м		Ради ус, м	Координаты, м		Ради ус, м		
	X	Y	R	X	Y	R		
1	2	3	4	5	6	7	8	9
н3680	-	-	-	715372.42	3170096.6 4	-	Метод спутниковых геодезически х измерений (определени й)	0.1
н3690	-	-	-	715378.42	3170101.9 9	-	Метод спутниковых геодезически х измерений (определени й)	0.1
н3700	-	-	-	715371.82	3170109.4 4	-	Метод спутниковых геодезически х измерений (определени й)	0.1
н3710	-	-	-	715365.52	3170103.8 9	-	Метод спутниковых геодезически х измерений (определени й)	0.1
н3680	-	-	-	715372.42	3170096.6 4	-	Метод спутниковых геодезически х измерений (определени й)	0.1

**2. Сведения о характеристиках объекта недвижимости
с кадастровым номером : 43:05:310201:1522 :**

№ п/п	Наименование характеристики	Значение характеристики
1	2	3
1.	Вид объекта недвижимости	здание
2.	Ранее присвоенный государственный учетный номер (инвентарный) здания, сооружения, объекта незавершенного строительства	-
3.	Кадастровый номер земельного участка (земельных участков), в границах которого (которых) расположены здание, сооружение, объект незавершенного строительства	43:05:310201:597

2. Сведения о характеристиках объекта недвижимости с кадастровым номером : 43:05:310201:1522 :

№ п/п	Наименование характеристики	Значение характеристики
1	2	3
4.	Уникальный учетный номер кадастрового квартала, в границах которого расположены здание, сооружение, объект незавершенного строительства	43:05:310201
5.	Адрес здания, сооружения, объекта незавершенного строительства	Российская Федерация, Кировская область, район Верхнекамский, поселок городского типа Лесной, улица Вокзальная, дом 13
5.1.	Сведения о местоположении здания, сооружения, объекта незавершенного строительства (при отсутствии адреса) в структурированном в соответствии с федеральной информационной адресной системой виде	-
5.2.	Дополнительные сведения о местоположении	-
6.	Иные сведения	-

3. Пояснения к сведениям об объекте недвижимости с кадастровым номером 43:05:310201:1522 :

1.	-
----	---

Описание местоположения зданий, сооружений, объектов незавершенного строительства на земельном участке

**1. Сведения о характерных точках контура объекта недвижимости
с кадастровым номером : 43:05:310201:1523 :**

Система координат МСК-43, зона 3 (05)

Зона № 3

Обозначение характерных точек контура	Содержатся в Едином государственном реестре недвижимости			Определены в ходе выполнения комплексных кадастровых работ			Метод опреде ления коор динат	Формулы, примененные для расчета средней квадратической погрешности определения координат характерных точек (Mt), м, с подставленными в такие формулы значениями и итоговые (вычисленные) значения Mt, м
	Координаты, м		Ради ус, м	Координаты, м		Ради ус, м		
	X	Y	R	X	Y	R		
1	2	3	4	5	6	7	8	9
н3720	-	-	-	715293.95	3170088.4 2	-	Метод спутниковых геодезически х измерений (определени й)	0.1
н3730	-	-	-	715300.98	3170080.8 6	-	Метод спутниковых геодезически х измерений (определени й)	0.1
н3740	-	-	-	715303.90	3170083.9 3	-	Метод спутниковых геодезически х измерений (определени й)	0.1
н3750	-	-	-	715296.36	3170091.1 7	-	Метод спутниковых геодезически х измерений (определени й)	0.1
н3720	-	-	-	715293.95	3170088.4 2	-	Метод спутниковых геодезически х измерений (определени й)	0.1

**2. Сведения о характеристиках объекта недвижимости
с кадастровым номером : 43:05:310201:1523 :**

№ п/п	Наименование характеристики	Значение характеристики
1	2	3
1.	Вид объекта недвижимости	здание
2.	Ранее присвоенный государственный учетный номер (инвентарный) здания, сооружения, объекта незавершенного строительства	-
3.	Кадастровый номер земельного участка (земельных участков), в границах которого (которых) расположены здание, сооружение, объект незавершенного строительства	43:05:310201:990

2. Сведения о характеристиках объекта недвижимости с кадастровым номером : 43:05:310201:1523 :

№ п/п	Наименование характеристики	Значение характеристики
1	2	3
4.	Уникальный учетный номер кадастрового квартала, в границах которого расположены здание, сооружение, объект незавершенного строительства	43:05:310201
5.	Адрес здания, сооружения, объекта незавершенного строительства	Российская Федерация, Кировская область, район Верхнекамский, поселок городского типа Лесной, улица Вокзальная, дом 12
5.1.	Сведения о местоположении здания, сооружения, объекта незавершенного строительства (при отсутствии адреса) в структурированном в соответствии с федеральной информационной адресной системой виде	-
5.2.	Дополнительные сведения о местоположении	-
6.	Иные сведения	-

3. Пояснения к сведениям об объекте недвижимости с кадастровым номером 43:05:310201:1523 :

1.	-

**Описание местоположения зданий, сооружений,
объектов незавершенного строительства на земельном участке**

**1. Сведения о характерных точках контура объекта недвижимости
с кадастровым номером : 43:05:310201:1524 :**

Система координат МСК-43, зона 3 (05)

Зона № 3

Обозначение характерных точек контура	Содержатся в Едином государственном реестре недвижимости			Определены в ходе выполнения комплексных кадастровых работ			Метод опреде ления коор динат	Формулы, примененные для расчета средней квадратической погрешности определения координат характерных точек (Mt), м, с подставленными в такие формулы значениями и итоговые (вычисленные) значения Mt, м
	Координаты, м		Ради ус, м	Координаты, м		Ради ус, м		
	X	Y	R	X	Y	R		
1	2	3	4	5	6	7	8	9
н3760	-	-	-	715272.77	3170054.3 2	-	Метод спутниковых геодезически х измерений (определени й)	0.1
н3770	-	-	-	715279.35	3170060.6 4	-	Метод спутниковых геодезически х измерений (определени й)	0.1
н3780	-	-	-	715273.83	3170066.1 4	-	Метод спутниковых геодезически х измерений (определени й)	0.1
н3790	-	-	-	715267.49	3170059.8 4	-	Метод спутниковых геодезически х измерений (определени й)	0.1
н3760	-	-	-	715272.77	3170054.3 2	-	Метод спутниковых геодезически х измерений (определени й)	0.1

**2. Сведения о характеристиках объекта недвижимости
с кадастровым номером : 43:05:310201:1524 :**

№ п/п	Наименование характеристики	Значение характеристики
1	2	3
1.	Вид объекта недвижимости	здание
2.	Ранее присвоенный государственный учетный номер (инвентарный) здания, сооружения, объекта незавершенного строительства	-
3.	Кадастровый номер земельного участка (земельных участков), в границах которого (которых) расположены здание, сооружение, объект незавершенного строительства	43:05:310201:302

2. Сведения о характеристиках объекта недвижимости с кадастровым номером : 43:05:310201:1524 :

№ п/п	Наименование характеристики	Значение характеристики
1	2	3
4.	Уникальный учетный номер кадастрового квартала, в границах которого расположены здание, сооружение, объект незавершенного строительства	43:05:310201
5.	Адрес здания, сооружения, объекта незавершенного строительства	Российская Федерация, Кировская область, район Верхнекамский, поселок городского типа Лесной, улица Вокзальная, дом 10
5.1.	Сведения о местоположении здания, сооружения, объекта незавершенного строительства (при отсутствии адреса) в структурированном в соответствии с федеральной информационной адресной системой виде	-
5.2.	Дополнительные сведения о местоположении	-
6.	Иные сведения	-

3. Пояснения к сведениям об объекте недвижимости с кадастровым номером 43:05:310201:1524 :

1.	-
----	---

Описание местоположения зданий, сооружений, объектов незавершенного строительства на земельном участке

1. Сведения о характерных точках контура объекта недвижимости с кадастровым номером : 43:05:310201:1525 :

Система координат МСК-43, зона 3 (05)

Зона № 3

Обозначение характерных точек контура	Содержатся в Едином государственном реестре недвижимости			Определены в ходе выполнения комплексных кадастровых работ			Метод определения координат	Формулы, примененные для расчета средней квадратической погрешности определения координат характерных точек (Mt), м, с подставленными в такие формулы значениями и итоговые (вычисленные) значения Mt, м
	Координаты, м		Радиус, м	Координаты, м		Радиус, м		
	X	Y	R	X	Y	R		
1	2	3	4	5	6	7	8	9
н3800	-	-	-	715247.97	3169986.04	-	Метод спутниковых геодезических измерений (определений)	0.1
н3810	-	-	-	715253.97	3169991.68	-	Метод спутниковых геодезических измерений (определений)	0.1
н3820	-	-	-	715249.35	3169996.44	-	Метод спутниковых геодезических измерений (определений)	0.1
н3830	-	-	-	715243.53	3169990.72	-	Метод спутниковых геодезических измерений (определений)	0.1
н3800	-	-	-	715247.97	3169986.04	-	Метод спутниковых геодезических измерений (определений)	0.1

2. Сведения о характеристиках объекта недвижимости с кадастровым номером : 43:05:310201:1525 :

№ п/п	Наименование характеристики	Значение характеристики
1	2	3
1.	Вид объекта недвижимости	здание
2.	Ранее присвоенный государственный учетный номер (инвентарный) здания, сооружения, объекта незавершенного строительства	-
3.	Кадастровый номер земельного участка (земельных участков), в границах которого (которых) расположены здание, сооружение, объект незавершенного строительства	43:05:310201:1281

2. Сведения о характеристиках объекта недвижимости с кадастровым номером : 43:05:310201:1525 :

№ п/п	Наименование характеристики	Значение характеристики
1	2	3
4.	Уникальный учетный номер кадастрового квартала, в границах которого расположены здание, сооружение, объект незавершенного строительства	43:05:310201
5.	Адрес здания, сооружения, объекта незавершенного строительства	Российская Федерация, Кировская область, район Верхнекамский, поселок городского типа Лесной, улица Вокзальная, дом 7
5.1.	Сведения о местоположении здания, сооружения, объекта незавершенного строительства (при отсутствии адреса) в структурированном в соответствии с федеральной информационной адресной системой виде	-
5.2.	Дополнительные сведения о местоположении	-
6.	Иные сведения	-

3. Пояснения к сведениям об объекте недвижимости с кадастровым номером 43:05:310201:1525 :

1.	-
----	---

Описание местоположения зданий, сооружений, объектов незавершенного строительства на земельном участке

**1. Сведения о характерных точках контура объекта недвижимости
с кадастровым номером : 43:05:310201:1526 :**

Система координат МСК-43, зона 3 (05)

Зона № 3

Обозначение характерных точек контура	Содержатся в Едином государственном реестре недвижимости			Определены в ходе выполнения комплексных кадастровых работ			Метод опреде ления коор динат	Формулы, примененные для расчета средней квадратической погрешности определения координат характерных точек (Mt), м, с подставленными в такие формулы значениями и итоговые (вычисленные) значения Mt, м
	Координаты, м		Ради ус, м	Координаты, м		Ради ус, м		
	X	Y	R	X	Y	R		
1	2	3	4	5	6	7	8	9
н3840	-	-	-	715193.50	3169996.2 7	-	Метод спутниковых геодезически х измерений (определени й)	0.1
н3850	-	-	-	715202.00	3169987.9 2	-	Метод спутниковых геодезически х измерений (определени й)	0.1
н3860	-	-	-	715208.35	3169994.2 2	-	Метод спутниковых геодезически х измерений (определени й)	0.1
н3870	-	-	-	715199.80	3170002.7 7	-	Метод спутниковых геодезически х измерений (определени й)	0.1
н3840	-	-	-	715193.50	3169996.2 7	-	Метод спутниковых геодезически х измерений (определени й)	0.1

**2. Сведения о характеристиках объекта недвижимости
с кадастровым номером : 43:05:310201:1526 :**

№ п/п	Наименование характеристики	Значение характеристики
1	2	3
1.	Вид объекта недвижимости	здание
2.	Ранее присвоенный государственный учетный номер (инвентарный) здания, сооружения, объекта незавершенного строительства	-
3.	Кадастровый номер земельного участка (земельных участков), в границах которого (которых) расположены здание, сооружение, объект незавершенного строительства	-

2. Сведения о характеристиках объекта недвижимости с кадастровым номером : 43:05:310201:1526 :

№ п/п	Наименование характеристики	Значение характеристики
1	2	3
4.	Уникальный учетный номер кадастрового квартала, в границах которого расположены здание, сооружение, объект незавершенного строительства	43:05:310201
5.	Адрес здания, сооружения, объекта незавершенного строительства	Российская Федерация, Кировская область, район Верхнекамский, поселок городского типа Лесной, улица Вокзальная, дом 6
5.1.	Сведения о местоположении здания, сооружения, объекта незавершенного строительства (при отсутствии адреса) в структурированном в соответствии с федеральной информационной адресной системой виде	-
5.2.	Дополнительные сведения о местоположении	-
6.	Иные сведения	-

3. Пояснения к сведениям об объекте недвижимости с кадастровым номером 43:05:310201:1526 :

1.	-

**Описание местоположения зданий, сооружений,
объектов незавершенного строительства на земельном участке**

**1. Сведения о характерных точках контура объекта недвижимости
с кадастровым номером : 43:05:310201:1527 :**

Система координат МСК-43, зона 3 (05)

Зона № 3

Обозначение характерных точек контура	Содержатся в Едином государственном реестре недвижимости			Определены в ходе выполнения комплексных кадастровых работ			Метод опреде ления коор динат	Формулы, примененные для расчета средней квадратической погрешности определения координат характерных точек (Mt), м, с подставленными в такие формулы значениями и итоговые (вычисленные) значения Mt, м
	Координаты, м		Ради ус, м	Координаты, м		Ради ус, м		
	X	Y	R	X	Y	R		
1	2	3	4	5	6	7	8	9
н3880	-	-	-	715229.40	3169977.5 7	-	Метод спутниковых геодезически х измерений (определени й)	0.1
н3890	-	-	-	715224.38	3169972.6 3	-	Метод спутниковых геодезически х измерений (определени й)	0.1
н3900	-	-	-	715232.16	3169964.3 5	-	Метод спутниковых геодезически х измерений (определени й)	0.1
н3910	-	-	-	715237.24	3169969.2 7	-	Метод спутниковых геодезически х измерений (определени й)	0.1
н3880	-	-	-	715229.40	3169977.5 7	-	Метод спутниковых геодезически х измерений (определени й)	0.1

**2. Сведения о характеристиках объекта недвижимости
с кадастровым номером : 43:05:310201:1527 :**

№ п/п	Наименование характеристики	Значение характеристики
1	2	3
1.	Вид объекта недвижимости	здание
2.	Ранее присвоенный государственный учетный номер (инвентарный) здания, сооружения, объекта незавершенного строительства	-
3.	Кадастровый номер земельного участка (земельных участков), в границах которого (которых) расположены здание, сооружение, объект незавершенного строительства	43:05:310201:1018

2. Сведения о характеристиках объекта недвижимости с кадастровым номером : 43:05:310201:1527 :

№ п/п	Наименование характеристики	Значение характеристики
1	2	3
4.	Уникальный учетный номер кадастрового квартала, в границах которого расположены здание, сооружение, объект незавершенного строительства	43:05:310201
5.	Адрес здания, сооружения, объекта незавершенного строительства	Российская Федерация, Кировская область, район Верхнекамский, поселок городского типа Лесной, улица Вокзальная, дом 5
5.1.	Сведения о местоположении здания, сооружения, объекта незавершенного строительства (при отсутствии адреса) в структурированном в соответствии с федеральной информационной адресной системой виде	-
5.2.	Дополнительные сведения о местоположении	-
6.	Иные сведения	-

3. Пояснения к сведениям об объекте недвижимости с кадастровым номером 43:05:310201:1527 :

1.	-
----	---

Описание местоположения зданий, сооружений, объектов незавершенного строительства на земельном участке

1. Сведения о характерных точках контура объекта недвижимости с кадастровым номером : 43:05:310201:1528 :

Система координат МСК-43, зона 3 (05)

Зона № 3

Обозначение характерных точек контура	Содержатся в Едином государственном реестре недвижимости			Определены в ходе выполнения комплексных кадастровых работ			Метод опреде ления коор динат	Формулы, примененные для расчета средней квадратической погрешности определения координат характерных точек (Mt), м, с подставленными в такие формулы значениями и итоговые (вычисленные) значения Mt, м
	Координаты, м		Ради ус, м	Координаты, м		Ради ус, м		
	X	Y	R	X	Y	R		
1	2	3	4	5	6	7	8	9
н3920	-	-	-	715539.67	3170398.5 8	-	Метод спутниковых геодезически х измерений (определени й)	0.1
н3930	-	-	-	715533.05	3170405.8 8	-	Метод спутниковых геодезически х измерений (определени й)	0.1
н3940	-	-	-	715525.61	3170399.3 6	-	Метод спутниковых геодезически х измерений (определени й)	0.1
н3950	-	-	-	715532.31	3170391.7 8	-	Метод спутниковых геодезически х измерений (определени й)	0.1
н3920	-	-	-	715539.67	3170398.5 8	-	Метод спутниковых геодезически х измерений (определени й)	0.1

2. Сведения о характеристиках объекта недвижимости с кадастровым номером : 43:05:310201:1528 :

№ п/п	Наименование характеристики	Значение характеристики
1	2	3
1.	Вид объекта недвижимости	здание
2.	Ранее присвоенный государственный учетный номер (инвентарный) здания, сооружения, объекта незавершенного строительства	-
3.	Кадастровый номер земельного участка (земельных участков), в границах которого (которых) расположены здание, сооружение, объект незавершенного строительства	43:05:310201:960

2. Сведения о характеристиках объекта недвижимости с кадастровым номером : 43:05:310201:1528 :

№ п/п	Наименование характеристики	Значение характеристики
1	2	3
4.	Уникальный учетный номер кадастрового квартала, в границах которого расположены здание, сооружение, объект незавершенного строительства	43:05:310201
5.	Адрес здания, сооружения, объекта незавершенного строительства	Российская Федерация, Кировская область, район Верхнекамский, поселок городского типа Лесной, улица Вокзальная, дом 4а
5.1.	Сведения о местоположении здания, сооружения, объекта незавершенного строительства (при отсутствии адреса) в структурированном в соответствии с федеральной информационной адресной системой виде	-
5.2.	Дополнительные сведения о местоположении	-
6.	Иные сведения	-

3. Пояснения к сведениям об объекте недвижимости с кадастровым номером 43:05:310201:1528 :

1.	-
----	---

Описание местоположения зданий, сооружений, объектов незавершенного строительства на земельном участке

**1. Сведения о характерных точках контура объекта недвижимости
с кадастровым номером : 43:05:310201:1529 :**

Система координат МСК-43, зона 3 (05)

Зона № 3

Обозначение характерных точек контура	Содержатся в Едином государственном реестре недвижимости			Определены в ходе выполнения комплексных кадастровых работ			Метод опреде ления коор динат	Формулы, примененные для расчета средней квадратической погрешности определения координат характерных точек (Mt), м, с подставленными в такие формулы значениями и итоговые (вычисленные) значения Mt, м
	Координаты, м		Ради ус, м	Координаты, м		Ради ус, м		
	X	Y	R	X	Y	R		
1	2	3	4	5	6	7	8	9
н3960	-	-	-	715171.08	3169958.4 2	-	Метод спутниковых геодезически х измерений (определени й)	0.1
н3970	-	-	-	715178.88	3169965.5 2	-	Метод спутниковых геодезически х измерений (определени й)	0.1
н3980	-	-	-	715172.63	3169972.2 7	-	Метод спутниковых геодезически х измерений (определени й)	0.1
н3990	-	-	-	715164.93	3169964.9 2	-	Метод спутниковых геодезически х измерений (определени й)	0.1
н3960	-	-	-	715171.08	3169958.4 2	-	Метод спутниковых геодезически х измерений (определени й)	0.1

**2. Сведения о характеристиках объекта недвижимости
с кадастровым номером : 43:05:310201:1529 :**

№ п/п	Наименование характеристики	Значение характеристики
1	2	3
1.	Вид объекта недвижимости	здание
2.	Ранее присвоенный государственный учетный номер (инвентарный) здания, сооружения, объекта незавершенного строительства	-
3.	Кадастровый номер земельного участка (земельных участков), в границах которого (которых) расположены здание, сооружение, объект незавершенного строительства	43:05:310201:1017

2. Сведения о характеристиках объекта недвижимости с кадастровым номером : 43:05:310201:1529 :

№ п/п	Наименование характеристики	Значение характеристики
1	2	3
4.	Уникальный учетный номер кадастрового квартала, в границах которого расположены здание, сооружение, объект незавершенного строительства	43:05:310201
5.	Адрес здания, сооружения, объекта незавершенного строительства	Российская Федерация, Кировская область, район Верхнекамский, поселок городского типа Лесной, улица Вокзальная, дом 4
5.1.	Сведения о местоположении здания, сооружения, объекта незавершенного строительства (при отсутствии адреса) в структурированном в соответствии с федеральной информационной адресной системой виде	-
5.2.	Дополнительные сведения о местоположении	-
6.	Иные сведения	-

3. Пояснения к сведениям об объекте недвижимости с кадастровым номером 43:05:310201:1529 :

1.	-
----	---

Описание местоположения зданий, сооружений, объектов незавершенного строительства на земельном участке

**1. Сведения о характерных точках контура объекта недвижимости
с кадастровым номером : 43:05:310201:1560 :**

Система координат МСК-43, зона 3 (05)

Зона № 3

Обозначение характерных точек контура	Содержатся в Едином государственном реестре недвижимости			Определены в ходе выполнения комплексных кадастровых работ			Метод опреде ления коор динат	Формулы, примененные для расчета средней квадратической погрешности определения координат характерных точек (Mt), м, с подставленными в такие формулы значениями и итоговые (вычисленные) значения Mt, м
	Координаты, м		Ради ус, м	Координаты, м		Ради ус, м		
	X	Y	R	X	Y	R		
1	2	3	4	5	6	7	8	9
н400О	-	-	-	715445.52	3170151.6 8	-	Метод спутниковых геодезически х измерений (определени й)	0.1
н401О	-	-	-	715459.77	3170164.9 3	-	Метод спутниковых геодезически х измерений (определени й)	0.1
н402О	-	-	-	715458.97	3170165.8 8	-	Метод спутниковых геодезически х измерений (определени й)	0.1
н403О	-	-	-	715462.57	3170169.1 8	-	Метод спутниковых геодезически х измерений (определени й)	0.1
н404О	-	-	-	715463.47	3170168.4 3	-	Метод спутниковых геодезически х измерений (определени й)	0.1
н405О	-	-	-	715477.22	3170181.3 8	-	Метод спутниковых геодезически х измерений (определени й)	0.1
н406О	-	-	-	715476.72	3170182.0 8	-	Метод спутниковых геодезически х измерений (определени й)	0.1
н407О	-	-	-	715481.02	3170186.2 3	-	Метод спутниковых геодезически х измерений (определени й)	0.1

1. Сведения о характерных точках контура объекта недвижимости с кадастровым номером : 43:05:310201:1560 :

Система координат МСК-43, зона 3 (05)

Зона № 3

Обозначение характерных точек контура	Содержатся в Едином государственном реестре недвижимости			Определены в ходе выполнения комплексных кадастровых работ			Метод определения координат	Формулы, примененные для расчета средней квадратической погрешности определения координат характерных точек (Mt), м, с подставленными в такие формулы значениями и итоговые (вычисленные) значения Mt, м
	Координаты, м		Радиус, м	Координаты, м		Радиус, м		
	X	Y	R	X	Y	R		
1	2	3	4	5	6	7	8	9
н408О	-	-	-	715481.67	3170185.58	-	Метод спутниковых геодезических измерений (определений)	0.1
н409О	-	-	-	715495.32	3170198.18	-	Метод спутниковых геодезических измерений (определений)	0.1
н410О	-	-	-	715490.22	3170203.98	-	Метод спутниковых геодезических измерений (определений)	0.1
н411О	-	-	-	715489.32	3170203.18	-	Метод спутниковых геодезических измерений (определений)	0.1
н412О	-	-	-	715485.42	3170207.63	-	Метод спутниковых геодезических измерений (определений)	0.1
н413О	-	-	-	715482.87	3170205.53	-	Метод спутниковых геодезических измерений (определений)	0.1
н414О	-	-	-	715482.37	3170206.23	-	Метод спутниковых геодезических измерений (определений)	0.1
н415О	-	-	-	715472.42	3170197.38	-	Метод спутниковых геодезических измерений (определений)	0.1

1. Сведения о характерных точках контура объекта недвижимости с кадастровым номером : 43:05:310201:1560 :

Система координат МСК-43, зона 3 (05)

Зона № 3

Обозначение характерных точек контура	Содержатся в Едином государственном реестре недвижимости			Определены в ходе выполнения комплексных кадастровых работ			Метод определения координат	Формулы, примененные для расчета средней квадратической погрешности определения координат характерных точек (Mt), м, с подставленными в такие формулы значениями и итоговые (вычисленные) значения Mt, м
	Координаты, м		Радиус, м	Координаты, м		Радиус, м		
	X	Y	R	X	Y	R		
1	2	3	4	5	6	7	8	9
н4160	-	-	-	715473.32	3170196.68	-	Метод спутниковых геодезических измерений (определений)	0.1
н4170	-	-	-	715466.67	3170190.38	-	Метод спутниковых геодезических измерений (определений)	0.1
н4180	-	-	-	715465.92	3170191.08	-	Метод спутниковых геодезических измерений (определений)	0.1
н4190	-	-	-	715454.62	3170180.78	-	Метод спутниковых геодезических измерений (определений)	0.1
н4200	-	-	-	715455.17	3170179.68	-	Метод спутниковых геодезических измерений (определений)	0.1
н4210	-	-	-	715448.47	3170173.53	-	Метод спутниковых геодезических измерений (определений)	0.1
н4220	-	-	-	715447.72	3170174.23	-	Метод спутниковых геодезических измерений (определений)	0.1
н4230	-	-	-	715438.77	3170166.03	-	Метод спутниковых геодезических измерений (определений)	0.1

1. Сведения о характерных точках контура объекта недвижимости с кадастровым номером : 43:05:310201:1560 :

Система координат МСК-43, зона 3 (05)							Зона № 3	
Обозначение характерных точек контура	Содержатся в Едином государственном реестре недвижимости			Определены в ходе выполнения комплексных кадастровых работ			Метод определения координат	Формулы, примененные для расчета средней квадратической погрешности определения координат характерных точек (Mt), м, с подставленными в такие формулы значениями и итоговые (вычисленные) значения Mt, м
	Координаты, м		Радиус, м	Координаты, м		Радиус, м		
	X	Y	R	X	Y	R		
1	2	3	4	5	6	7	8	9
н4240	-	-	-	715439.62	3170164.93	-	Метод спутниковых геодезических измерений (определений)	0.1
н4250	-	-	-	715437.27	3170162.43	-	Метод спутниковых геодезических измерений (определений)	0.1
н4000	-	-	-	715445.52	3170151.68	-	Метод спутниковых геодезических измерений (определений)	0.1

2. Сведения о характеристиках объекта недвижимости с кадастровым номером : 43:05:310201:1560 :

№ п/п	Наименование характеристики	Значение характеристики
1	2	3
1.	Вид объекта недвижимости	здание
2.	Ранее присвоенный государственный учетный номер (инвентарный) здания, сооружения, объекта незавершенного строительства	-
3.	Кадастровый номер земельного участка (земельных участков), в границах которого (которых) расположены здание, сооружение, объект незавершенного строительства	43:05:310201:641
4.	Уникальный учетный номер кадастрового квартала, в границах которого расположены здание, сооружение, объект незавершенного строительства	43:05:310201
5.	Адрес здания, сооружения, объекта незавершенного строительства	Российская Федерация, 612815, Кировская область, район Верхнекамский, поселок городского типа Лесной, улица Вокзальная, дом 19
5.1.	Сведения о местоположении здания, сооружения, объекта незавершенного строительства (при отсутствии адреса) в структурированном в соответствии с федеральной информационной адресной системой виде	-
5.2.	Дополнительные сведения о местоположении	-
6.	Иные сведения	-

3. Пояснения к сведениям об объекте недвижимости с кадастровым номером 43:05:310201:1560 :

1.	-
----	---

Описание местоположения зданий, сооружений, объектов незавершенного строительства на земельном участке

**1. Сведения о характерных точках контура объекта недвижимости
с кадастровым номером : 43:05:310201:1569 :**

Система координат МСК-43, зона 3 (05)

Зона № 3

Обозначение характерных точек контура	Содержатся в Едином государственном реестре недвижимости			Определены в ходе выполнения комплексных кадастровых работ			Метод опреде ления коор динат	Формулы, примененные для расчета средней квадратической погрешности определения координат характерных точек (Mt), м, с подставленными в такие формулы значениями и итоговые (вычисленные) значения Mt, м
	Координаты, м		Ради ус, м	Координаты, м		Ради ус, м		
	X	Y	R	X	Y	R		
1	2	3	4	5	6	7	8	9
н4260	-	-	-	715739.90	3170446.8 5	-	Метод спутниковых геодезически х измерений (определени й)	0.1
н4270	-	-	-	715743.45	3170443.0 0	-	Метод спутниковых геодезически х измерений (определени й)	0.1
н4280	-	-	-	715742.85	3170442.2 5	-	Метод спутниковых геодезически х измерений (определени й)	0.1
н4290	-	-	-	715749.25	3170436.6 0	-	Метод спутниковых геодезически х измерений (определени й)	0.1
н4300	-	-	-	715763.15	3170450.2 5	-	Метод спутниковых геодезически х измерений (определени й)	0.1
н4310	-	-	-	715762.20	3170451.3 0	-	Метод спутниковых геодезически х измерений (определени й)	0.1
н4320	-	-	-	715765.00	3170454.1 5	-	Метод спутниковых геодезически х измерений (определени й)	0.1
н4330	-	-	-	715766.05	3170453.3 5	-	Метод спутниковых геодезически х измерений (определени й)	0.1

1. Сведения о характерных точках контура объекта недвижимости с кадастровым номером : 43:05:310201:1569 :

Система координат МСК-43, зона 3 (05)

Зона № 3

Обозначение характерных точек контура	Содержатся в Едином государственном реестре недвижимости			Определены в ходе выполнения комплексных кадастровых работ			Метод определения координат	Формулы, примененные для расчета средней квадратической погрешности определения координат характерных точек (Mt), м, с подставленными в такие формулы значениями и итоговые (вычисленные) значения Mt, м
	Координаты, м		Радиус, м	Координаты, м		Радиус, м		
	X	Y	R	X	Y	R		
1	2	3	4	5	6	7	8	9
н4340	-	-	-	715780.95	3170467.20	-	Метод спутниковых геодезических измерений (определений)	0.1
н4350	-	-	-	715780.30	3170468.15	-	Метод спутниковых геодезических измерений (определений)	0.1
н4360	-	-	-	715783.25	3170471.15	-	Метод спутниковых геодезических измерений (определений)	0.1
н4370	-	-	-	715784.25	3170470.10	-	Метод спутниковых геодезических измерений (определений)	0.1
н4380	-	-	-	715798.50	3170483.55	-	Метод спутниковых геодезических измерений (определений)	0.1
н4390	-	-	-	715788.80	3170492.75	-	Метод спутниковых геодезических измерений (определений)	0.1
н4400	-	-	-	715786.20	3170490.85	-	Метод спутниковых геодезических измерений (определений)	0.1
н4410	-	-	-	715785.05	3170491.75	-	Метод спутниковых геодезических измерений (определений)	0.1

1. Сведения о характерных точках контура объекта недвижимости с кадастровым номером : 43:05:310201:1569 :

Система координат МСК-43, зона 3 (05)

Зона № 3

Обозначение характерных точек контура	Содержатся в Едином государственном реестре недвижимости			Определены в ходе выполнения комплексных кадастровых работ			Метод определения координат	Формулы, примененные для расчета средней квадратической погрешности определения координат характерных точек (Mt), м, с подставленными в такие формулы значениями и итоговые (вычисленные) значения Mt, м
	Координаты, м		Радиус, м	Координаты, м		Радиус, м		
	X	Y	R	X	Y	R		
1	2	3	4	5	6	7	8	9
н4420	-	-	-	715775.30	3170482.45	-	Метод спутниковых геодезических измерений (определений)	0.1
н4430	-	-	-	715776.25	3170481.40	-	Метод спутниковых геодезических измерений (определений)	0.1
н4440	-	-	-	715770.35	3170475.85	-	Метод спутниковых геодезических измерений (определений)	0.1
н4450	-	-	-	715769.30	3170476.85	-	Метод спутниковых геодезических измерений (определений)	0.1
н4460	-	-	-	715757.50	3170465.80	-	Метод спутниковых геодезических измерений (определений)	0.1
н4470	-	-	-	715758.45	3170464.55	-	Метод спутниковых геодезических измерений (определений)	0.1
н4480	-	-	-	715752.45	3170458.80	-	Метод спутниковых геодезических измерений (определений)	0.1
н4490	-	-	-	715751.30	3170459.55	-	Метод спутниковых геодезических измерений (определений)	0.1

1. Сведения о характерных точках контура объекта недвижимости с кадастровым номером : 43:05:310201:1569 :

Система координат МСК-43, зона 3 (05)							Зона № 3	
Обозначение характерных точек контура	Содержатся в Едином государственном реестре недвижимости			Определены в ходе выполнения комплексных кадастровых работ			Метод определения координат	Формулы, примененные для расчета средней квадратической погрешности определения координат характерных точек (Mt), м, с подставленными в такие формулы значениями и итоговые (вычисленные) значения Mt, м
	Координаты, м		Радиус, м	Координаты, м		Радиус, м		
	X	Y	R	X	Y	R		
1	2	3	4	5	6	7	8	9
н4500	-	-	-	715741.00	3170450.10	-	Метод спутниковых геодезических измерений (определений)	0.1
н4510	-	-	-	715742.45	3170448.85	-	Метод спутниковых геодезических измерений (определений)	0.1
н4260	-	-	-	715739.90	3170446.85	-	Метод спутниковых геодезических измерений (определений)	0.1

2. Сведения о характеристиках объекта недвижимости с кадастровым номером : 43:05:310201:1569 :

№ п/п	Наименование характеристики	Значение характеристики
1	2	3
1.	Вид объекта недвижимости	здание
2.	Ранее присвоенный государственный учетный номер (инвентарный) здания, сооружения, объекта незавершенного строительства	-
3.	Кадастровый номер земельного участка (земельных участков), в границах которого (которых) расположены здание, сооружение, объект незавершенного строительства	43:05:310201:3833
4.	Уникальный учетный номер кадастрового квартала, в границах которого расположены здание, сооружение, объект незавершенного строительства	43:05:310201
5.	Адрес здания, сооружения, объекта незавершенного строительства	Российская Федерация, 612815, Кировская область, район Верхнекамский, поселок городского типа Лесной, улица Вокзальная, дом 33
5.1.	Сведения о местоположении здания, сооружения, объекта незавершенного строительства (при отсутствии адреса) в структурированном в соответствии с федеральной информационной адресной системой виде	-
5.2.	Дополнительные сведения о местоположении	-
6.	Иные сведения	-

3. Пояснения к сведениям об объекте недвижимости с кадастровым номером 43:05:310201:1569 :

1.

-

Описание местоположения зданий, сооружений, объектов незавершенного строительства на земельном участке

**1. Сведения о характерных точках контура объекта недвижимости
с кадастровым номером : 43:05:310201:1733 :**

Система координат МСК-43, зона 3 (05)

Зона № 3

Обозначение характерных точек контура	Содержатся в Едином государственном реестре недвижимости			Определены в ходе выполнения комплексных кадастровых работ			Метод опреде ления коор динат	Формулы, примененные для расчета средней квадратической погрешности определения координат характерных точек (Mt), м, с подставленными в такие формулы значениями и итоговые (вычисленные) значения Mt, м
	Координаты, м		Ради ус, м	Координаты, м		Ради ус, м		
	X	Y	R	X	Y	R		
1	2	3	4	5	6	7	8	9
н4520	-	-	-	715558.50	3170416.3 0	-	Метод спутниковых геодезически х измерений (определени й)	0.1
н4530	-	-	-	715564.84	3170422.2 2	-	Метод спутниковых геодезически х измерений (определени й)	0.1
н4540	-	-	-	715560.02	3170427.5 8	-	Метод спутниковых геодезически х измерений (определени й)	0.1
н4550	-	-	-	715553.42	3170421.7 0	-	Метод спутниковых геодезически х измерений (определени й)	0.1
н4520	-	-	-	715558.50	3170416.3 0	-	Метод спутниковых геодезически х измерений (определени й)	0.1

**2. Сведения о характеристиках объекта недвижимости
с кадастровым номером : 43:05:310201:1733 :**

№ п/п	Наименование характеристики	Значение характеристики
1	2	3
1.	Вид объекта недвижимости	здание
2.	Ранее присвоенный государственный учетный номер (инвентарный) здания, сооружения, объекта незавершенного строительства	-
3.	Кадастровый номер земельного участка (земельных участков), в границах которого (которых) расположены здание, сооружение, объект незавершенного строительства	43:05:310201:959

2. Сведения о характеристиках объекта недвижимости с кадастровым номером : 43:05:310201:1733 :

№ п/п	Наименование характеристики	Значение характеристики
1	2	3
4.	Уникальный учетный номер кадастрового квартала, в границах которого расположены здание, сооружение, объект незавершенного строительства	43:05:310201
5.	Адрес здания, сооружения, объекта незавершенного строительства	Российская Федерация, Кировская область, район Верхнекамский, поселок городского типа Лесной, улица Вокзальная, дом 26а
5.1.	Сведения о местоположении здания, сооружения, объекта незавершенного строительства (при отсутствии адреса) в структурированном в соответствии с федеральной информационной адресной системой виде	-
5.2.	Дополнительные сведения о местоположении	-
6.	Иные сведения	-

3. Пояснения к сведениям об объекте недвижимости с кадастровым номером 43:05:310201:1733 :

1.	-

Описание местоположения зданий, сооружений, объектов незавершенного строительства на земельном участке

**1. Сведения о характерных точках контура объекта недвижимости
с кадастровым номером : 43:05:310201:1735 :**

Система координат МСК-43, зона 3 (05)

Зона № 3

Обозначение характерных точек контура	Содержатся в Едином государственном реестре недвижимости			Определены в ходе выполнения комплексных кадастровых работ			Метод опреде ления коор динат	Формулы, примененные для расчета средней квадратической погрешности определения координат характерных точек (Mt), м, с подставленными в такие формулы значениями и итоговые (вычисленные) значения Mt, м
	Координаты, м		Ради ус, м	Координаты, м		Ради ус, м		
	X	Y	R	X	Y	R		
1	2	3	4	5	6	7	8	9
н456О	-	-	-	715585.81	3170369.0 9	-	Метод спутниковых геодезически х измерений (определени й)	0.1
н457О	-	-	-	715595.51	3170358.4 9	-	Метод спутниковых геодезически х измерений (определени й)	0.1
н458О	-	-	-	715608.71	3170370.6 9	-	Метод спутниковых геодезически х измерений (определени й)	0.1
н459О	-	-	-	715598.41	3170381.5 4	-	Метод спутниковых геодезически х измерений (определени й)	0.1
н460О	-	-	-	715594.11	3170377.2 9	-	Метод спутниковых геодезически х измерений (определени й)	0.1
н461О	-	-	-	715597.51	3170373.8 4	-	Метод спутниковых геодезически х измерений (определени й)	0.1
н462О	-	-	-	715594.06	3170369.7 9	-	Метод спутниковых геодезически х измерений (определени й)	0.1
н463О	-	-	-	715590.26	3170373.4 4	-	Метод спутниковых геодезически х измерений (определени й)	0.1

1. Сведения о характерных точках контура объекта недвижимости с кадастровым номером : 43:05:310201:1735 :

Система координат МСК-43, зона 3 (05)

Зона № 3

Обозначение характерных точек контура	Содержатся в Едином государственном реестре недвижимости			Определены в ходе выполнения комплексных кадастровых работ			Метод определения координат	Формулы, примененные для расчета средней квадратической погрешности определения координат характерных точек (Mt), м, с подставленными в такие формулы значениями и итоговые (вычисленные) значения Mt, м
	Координаты, м		Радиус, м	Координаты, м		Радиус, м		
	X	Y	R	X	Y	R		
1	2	3	4	5	6	7	8	9
н4560	-	-	-	715585.81	3170369.09	-	Метод спутниковых геодезических измерений (определений)	0.1

2. Сведения о характеристиках объекта недвижимости с кадастровым номером : 43:05:310201:1735 :

№ п/п	Наименование характеристики	Значение характеристики
1	2	3
1.	Вид объекта недвижимости	здание
2.	Ранее присвоенный государственный учетный номер (инвентарный) здания, сооружения, объекта незавершенного строительства	-
3.	Кадастровый номер земельного участка (земельных участков), в границах которого (которых) расположены здание, сооружение, объект незавершенного строительства	-
4.	Уникальный учетный номер кадастрового квартала, в границах которого расположены здание, сооружение, объект незавершенного строительства	43:05:310201
5.	Адрес здания, сооружения, объекта незавершенного строительства	Российская Федерация, Кировская область, район Верхнекамский, поселок городского типа Лесной, улица Вокзальная, дом 34
5.1.	Сведения о местоположении здания, сооружения, объекта незавершенного строительства (при отсутствии адреса) в структурированном в соответствии с федеральной информационной адресной системой виде	-
5.2.	Дополнительные сведения о местоположении	-
6.	Иные сведения	-

3. Пояснения к сведениям об объекте недвижимости с кадастровым номером 43:05:310201:1735 :

1.	-
----	---

Описание местоположения зданий, сооружений, объектов незавершенного строительства на земельном участке

**1. Сведения о характерных точках контура объекта недвижимости
с кадастровым номером : 43:05:310201:1737 :**

Система координат МСК-43, зона 3 (05)

Зона № 3

Обозначение характерных точек контура	Содержатся в Едином государственном реестре недвижимости			Определены в ходе выполнения комплексных кадастровых работ			Метод опреде ления коор динат	Формулы, примененные для расчета средней квадратической погрешности определения координат характерных точек (Mt), м, с подставленными в такие формулы значениями и итоговые (вычисленные) значения Mt, м
	Координаты, м		Ради ус, м	Координаты, м		Ради ус, м		
	X	Y	R	X	Y	R		
1	2	3	4	5	6	7	8	9
н4640	-	-	-	715932.96	3170595.5 4	-	Метод спутниковых геодезически х измерений (определени й)	0.1
н4650	-	-	-	715923.66	3170605.1 9	-	Метод спутниковых геодезически х измерений (определени й)	0.1
н4660	-	-	-	715921.66	3170603.6 4	-	Метод спутниковых геодезически х измерений (определени й)	0.1
н4670	-	-	-	715920.01	3170604.5 9	-	Метод спутниковых геодезически х измерений (определени й)	0.1
н4680	-	-	-	715915.11	3170599.5 9	-	Метод спутниковых геодезически х измерений (определени й)	0.1
н4690	-	-	-	715916.01	3170598.0 4	-	Метод спутниковых геодезически х измерений (определени й)	0.1
н4700	-	-	-	715897.71	3170578.7 9	-	Метод спутниковых геодезически х измерений (определени й)	0.1
н4710	-	-	-	715906.26	3170569.8 4	-	Метод спутниковых геодезически х измерений (определени й)	0.1

1. Сведения о характерных точках контура объекта недвижимости с кадастровым номером : 43:05:310201:1737 :

Система координат МСК-43, зона 3 (05)

Зона № 3

Обозначение характерных точек контура	Содержатся в Едином государственном реестре недвижимости			Определены в ходе выполнения комплексных кадастровых работ			Метод определения координат	Формулы, примененные для расчета средней квадратической погрешности определения координат характерных точек (Mt), м, с подставленными в такие формулы значениями и итоговые (вычисленные) значения Mt, м
	Координаты, м		Радиус, м	Координаты, м		Радиус, м		
	X	Y	R	X	Y	R		
1	2	3	4	5	6	7	8	9
н4640	-	-	-	715932.96	3170595.54	-	Метод спутниковых геодезических измерений (определений)	0.1

2. Сведения о характеристиках объекта недвижимости с кадастровым номером : 43:05:310201:1737 :

№ п/п	Наименование характеристики	Значение характеристики
1	2	3
1.	Вид объекта недвижимости	здание
2.	Ранее присвоенный государственный учетный номер (инвентарный) здания, сооружения, объекта незавершенного строительства	-
3.	Кадастровый номер земельного участка (земельных участков), в границах которого (которых) расположены здание, сооружение, объект незавершенного строительства	-
4.	Уникальный учетный номер кадастрового квартала, в границах которого расположены здание, сооружение, объект незавершенного строительства	43:05:310201
5.	Адрес здания, сооружения, объекта незавершенного строительства	Российская Федерация, Кировская область, район Верхнекамский, поселок городского типа Лесной, улица Вокзальная, дом 41
5.1.	Сведения о местоположении здания, сооружения, объекта незавершенного строительства (при отсутствии адреса) в структурированном в соответствии с федеральной информационной адресной системой виде	-
5.2.	Дополнительные сведения о местоположении	-
6.	Иные сведения	-

3. Пояснения к сведениям об объекте недвижимости с кадастровым номером 43:05:310201:1737 :

1.	-
----	---

Описание местоположения зданий, сооружений, объектов незавершенного строительства на земельном участке

1. Сведения о характерных точках контура объекта недвижимости с кадастровым номером : 43:05:310201:1805 :

Система координат МСК-43, зона 3 (05)

Зона № 3

Обозначение характерных точек контура	Содержатся в Едином государственном реестре недвижимости			Определены в ходе выполнения комплексных кадастровых работ			Метод определения координат	Формулы, примененные для расчета средней квадратической погрешности определения координат характерных точек (Mt), м, с подставленными в такие формулы значениями и итоговые (вычисленные) значения Mt, м
	Координаты, м		Радиус, м	Координаты, м		Радиус, м		
	X	Y	R	X	Y	R		
1	2	3	4	5	6	7	8	9
н4720	-	-	-	715750.46	3170536.94	-	Метод спутниковых геодезических измерений (определений)	0.1
н4730	-	-	-	715750.46	3170536.99	-	Метод спутниковых геодезических измерений (определений)	0.1
н4740	-	-	-	715767.81	3170519.29	-	Метод спутниковых геодезических измерений (определений)	0.1
н4750	-	-	-	715776.66	3170527.94	-	Метод спутниковых геодезических измерений (определений)	0.1
н4760	-	-	-	715759.61	3170546.24	-	Метод спутниковых геодезических измерений (определений)	0.1
н4720	-	-	-	715750.46	3170536.94	-	Метод спутниковых геодезических измерений (определений)	0.1

2. Сведения о характеристиках объекта недвижимости с кадастровым номером : 43:05:310201:1805 :

№ п/п	Наименование характеристики	Значение характеристики
1	2	3
1.	Вид объекта недвижимости	здание
2.	Ранее присвоенный государственный учетный номер (инвентарный) здания, сооружения, объекта незавершенного строительства	-

2. Сведения о характеристиках объекта недвижимости с кадастровым номером : 43:05:310201:1805 :

№ п/п	Наименование характеристики	Значение характеристики
1	2	3
3.	Кадастровый номер земельного участка (земельных участков), в границах которого (которых) расположены здание, сооружение, объект незавершенного строительства	-
4.	Уникальный учетный номер кадастрового квартала, в границах которого расположены здание, сооружение, объект незавершенного строительства	43:05:310201
5.	Адрес здания, сооружения, объекта незавершенного строительства	Российская Федерация, Кировская область, район Верхнекамский, поселок городского типа Лесной, улица Вокзальная, дом 44
5.1.	Сведения о местоположении здания, сооружения, объекта незавершенного строительства (при отсутствии адреса) в структурированном в соответствии с федеральной информационной адресной системой виде	-
5.2.	Дополнительные сведения о местоположении	-
6.	Иные сведения	-

3. Пояснения к сведениям об объекте недвижимости с кадастровым номером 43:05:310201:1805 :

1.	-
----	---

Описание местоположения зданий, сооружений, объектов незавершенного строительства на земельном участке

**1. Сведения о характерных точках контура объекта недвижимости
с кадастровым номером : 43:05:310201:1808 :**

Система координат МСК-43, зона 3 (05)

Зона № 3

Обозначение характерных точек контура	Содержатся в Едином государственном реестре недвижимости			Определены в ходе выполнения комплексных кадастровых работ			Метод опреде ления коор динат	Формулы, примененные для расчета средней квадратической погрешности определения координат характерных точек (Mt), м, с подставленными в такие формулы значениями и итоговые (вычисленные) значения Mt, м
	Координаты, м		Ради ус, м	Координаты, м		Ради ус, м		
	X	Y	R	X	Y	R		
1	2	3	4	5	6	7	8	9
н4770	-	-	-	716195.96	3170919.5 9	-	Метод спутниковых геодезически х измерений (определени й)	0.1
н4780	-	-	-	716186.06	3170930.2 9	-	Метод спутниковых геодезически х измерений (определени й)	0.1
н4790	-	-	-	716168.56	3170913.3 9	-	Метод спутниковых геодезически х измерений (определени й)	0.1
н4800	-	-	-	716176.36	3170902.4 9	-	Метод спутниковых геодезически х измерений (определени й)	0.1
н4770	-	-	-	716195.96	3170919.5 9	-	Метод спутниковых геодезически х измерений (определени й)	0.1

**2. Сведения о характеристиках объекта недвижимости
с кадастровым номером : 43:05:310201:1808 :**

№ п/п	Наименование характеристики	Значение характеристики
1	2	3
1.	Вид объекта недвижимости	здание
2.	Ранее присвоенный государственный учетный номер (инвентарный) здания, сооружения, объекта незавершенного строительства	-
3.	Кадастровый номер земельного участка (земельных участков), в границах которого (которых) расположены здание, сооружение, объект незавершенного строительства	-

2. Сведения о характеристиках объекта недвижимости с кадастровым номером : 43:05:310201:1808 :

№ п/п	Наименование характеристики	Значение характеристики
1	2	3
4.	Уникальный учетный номер кадастрового квартала, в границах которого расположены здание, сооружение, объект незавершенного строительства	43:05:310201
5.	Адрес здания, сооружения, объекта незавершенного строительства	Российская Федерация, Кировская область, район Верхнекамский, поселок городского типа Лесной, улица Вокзальная, дом 48
5.1.	Сведения о местоположении здания, сооружения, объекта незавершенного строительства (при отсутствии адреса) в структурированном в соответствии с федеральной информационной адресной системой виде	-
5.2.	Дополнительные сведения о местоположении	-
6.	Иные сведения	-

3. Пояснения к сведениям об объекте недвижимости с кадастровым номером 43:05:310201:1808 :

1.	-

**Описание местоположения зданий, сооружений,
объектов незавершенного строительства на земельном участке**

**1. Сведения о характерных точках контура объекта недвижимости
с кадастровым номером : 43:05:310201:1812 :**

Система координат МСК-43, зона 3 (05)

Зона № 3

Обозначение характерных точек контура	Содержатся в Едином государственном реестре недвижимости			Определены в ходе выполнения комплексных кадастровых работ			Метод опреде ления коор динат	Формулы, примененные для расчета средней квадратической погрешности определения координат характерных точек (Mt), м, с подставленными в такие формулы значениями и итоговые (вычисленные) значения Mt, м
	Координаты, м		Ради ус, м	Координаты, м		Ради ус, м		
	X	Y	R	X	Y	R		
1	2	3	4	5	6	7	8	9
н481О	-	-	-	716143.96	3170811.4 9	-	Метод спутниковых геодезически х измерений (определени й)	0.1
н482О	-	-	-	716152.26	3170802.6 9	-	Метод спутниковых геодезически х измерений (определени й)	0.1
н483О	-	-	-	716172.26	3170822.1 9	-	Метод спутниковых геодезически х измерений (определени й)	0.1
н484О	-	-	-	716164.46	3170830.4 9	-	Метод спутниковых геодезически х измерений (определени й)	0.1
н481О	-	-	-	716143.96	3170811.4 9	-	Метод спутниковых геодезически х измерений (определени й)	0.1

**2. Сведения о характеристиках объекта недвижимости
с кадастровым номером : 43:05:310201:1812 :**

№ п/п	Наименование характеристики	Значение характеристики
1	2	3
1.	Вид объекта недвижимости	здание
2.	Ранее присвоенный государственный учетный номер (инвентарный) здания, сооружения, объекта незавершенного строительства	-
3.	Кадастровый номер земельного участка (земельных участков), в границах которого (которых) расположены здание, сооружение, объект незавершенного строительства	-

2. Сведения о характеристиках объекта недвижимости с кадастровым номером : 43:05:310201:1812 :

№ п/п	Наименование характеристики	Значение характеристики
1	2	3
4.	Уникальный учетный номер кадастрового квартала, в границах которого расположены здание, сооружение, объект незавершенного строительства	43:05:310201
5.	Адрес здания, сооружения, объекта незавершенного строительства	Российская Федерация, Кировская область, район Верхнекамский, поселок городского типа Лесной, улица Вокзальная, дом 53
5.1.	Сведения о местоположении здания, сооружения, объекта незавершенного строительства (при отсутствии адреса) в структурированном в соответствии с федеральной информационной адресной системой виде	-
5.2.	Дополнительные сведения о местоположении	-
6.	Иные сведения	-

3. Пояснения к сведениям об объекте недвижимости с кадастровым номером 43:05:310201:1812 :

1.	-
----	---

**Описание местоположения зданий, сооружений,
объектов незавершенного строительства на земельном участке**

**1. Сведения о характерных точках контура объекта недвижимости
с кадастровым номером : 43:05:310201:1816 :**

Система координат МСК-43, зона 3 (05)

Зона № 3

Обозначение характерных точек контура	Содержатся в Едином государственном реестре недвижимости			Определены в ходе выполнения комплексных кадастровых работ			Метод опреде ления коор динат	Формулы, примененные для расчета средней квадратической погрешности определения координат характерных точек (Mt), м, с подставленными в такие формулы значениями и итоговые (вычисленные) значения Mt, м
	Координаты, м		Ради ус, м	Координаты, м		Ради ус, м		
	X	Y	R	X	Y	R		
1	2	3	4	5	6	7	8	9
н4850	-	-	-	716329.41	3170943.7 4	-	Метод спутниковых геодезически х измерений (определени й)	0.1
н4860	-	-	-	716316.96	3170957.3 9	-	Метод спутниковых геодезически х измерений (определени й)	0.1
н4870	-	-	-	716331.16	3170971.2 4	-	Метод спутниковых геодезически х измерений (определени й)	0.1
н4880	-	-	-	716322.66	3170979.2 9	-	Метод спутниковых геодезически х измерений (определени й)	0.1
н4890	-	-	-	716301.46	3170959.7 4	-	Метод спутниковых геодезически х измерений (определени й)	0.1
н4900	-	-	-	716323.26	3170937.9 4	-	Метод спутниковых геодезически х измерений (определени й)	0.1
н4850	-	-	-	716329.41	3170943.7 4	-	Метод спутниковых геодезически х измерений (определени й)	0.1

2. Сведения о характеристиках объекта недвижимости с кадастровым номером : 43:05:310201:1816 :

№ п/п	Наименование характеристики	Значение характеристики
1	2	3
1.	Вид объекта недвижимости	здание
2.	Ранее присвоенный государственный учетный номер (инвентарный) здания, сооружения, объекта незавершенного строительства	-
3.	Кадастровый номер земельного участка (земельных участков), в границах которого (которых) расположены здание, сооружение, объект незавершенного строительства	-
4.	Уникальный учетный номер кадастрового квартала, в границах которого расположены здание, сооружение, объект незавершенного строительства	43:05:310201
5.	Адрес здания, сооружения, объекта незавершенного строительства	Российская Федерация, Кировская область, район Верхнекамский, поселок городского типа Лесной, улица Вокзальная, дом 61
5.1.	Сведения о местоположении здания, сооружения, объекта незавершенного строительства (при отсутствии адреса) в структурированном в соответствии с федеральной информационной адресной системой виде	-
5.2.	Дополнительные сведения о местоположении	-
6.	Иные сведения	-

3. Пояснения к сведениям об объекте недвижимости с кадастровым номером 43:05:310201:1816 :

1.	-
----	---

Описание местоположения зданий, сооружений, объектов незавершенного строительства на земельном участке

**1. Сведения о характерных точках контура объекта недвижимости
с кадастровым номером : 43:05:310201:1954 :**

Система координат МСК-43, зона 3 (05)

Зона № 3

Обозначение характерных точек контура	Содержатся в Едином государственном реестре недвижимости			Определены в ходе выполнения комплексных кадастровых работ			Метод опреде ления коор динат	Формулы, примененные для расчета средней квадратической погрешности определения координат характерных точек (Mt), м, с подставленными в такие формулы значениями и итоговые (вычисленные) значения Mt, м
	Координаты, м		Ради ус, м	Координаты, м		Ради ус, м		
	X	Y	R	X	Y	R		
1	2	3	4	5	6	7	8	9
н491О	-	-	-	715653.33	3170411.1 6	-	Метод спутниковых геодезически х измерений (определени й)	0.1
н492О	-	-	-	715644.33	3170420.7 9	-	Метод спутниковых геодезически х измерений (определени й)	0.1
н493О	-	-	-	715607.25	3170386.0 5	-	Метод спутниковых геодезически х измерений (определени й)	0.1
н494О	-	-	-	715615.89	3170376.7 8	-	Метод спутниковых геодезически х измерений (определени й)	0.1
н491О	-	-	-	715653.33	3170411.1 6	-	Метод спутниковых геодезически х измерений (определени й)	0.1

**2. Сведения о характеристиках объекта недвижимости
с кадастровым номером : 43:05:310201:1954 :**

№ п/п	Наименование характеристики	Значение характеристики
1	2	3
1.	Вид объекта недвижимости	здание
2.	Ранее присвоенный государственный учетный номер (инвентарный) здания, сооружения, объекта незавершенного строительства	-
3.	Кадастровый номер земельного участка (земельных участков), в границах которого (которых) расположены здание, сооружение, объект незавершенного строительства	43:05:310201:27

2. Сведения о характеристиках объекта недвижимости с кадастровым номером : 43:05:310201:1954 :

№ п/п	Наименование характеристики	Значение характеристики
1	2	3
4.	Уникальный учетный номер кадастрового квартала, в границах которого расположены здание, сооружение, объект незавершенного строительства	43:05:310201
5.	Адрес здания, сооружения, объекта незавершенного строительства	Российская Федерация, Кировская область, район Верхнекамский, поселок городского типа Лесной, улица Вокзальная, дом 36
5.1.	Сведения о местоположении здания, сооружения, объекта незавершенного строительства (при отсутствии адреса) в структурированном в соответствии с федеральной информационной адресной системой виде	-
5.2.	Дополнительные сведения о местоположении	-
6.	Иные сведения	-

3. Пояснения к сведениям об объекте недвижимости с кадастровым номером 43:05:310201:1954 :

1.	-
----	---

**Описание местоположения зданий, сооружений,
объектов незавершенного строительства на земельном участке**

**1. Сведения о характерных точках контура объекта недвижимости
с кадастровым номером : 43:05:310201:1410 :**

Система координат МСК-43, зона 3 (05)

Зона № 3

Обозначение характерных точек контура	Содержатся в Едином государственном реестре недвижимости			Определены в ходе выполнения комплексных кадастровых работ			Метод опреде ления коор динат	Формулы, примененные для расчета средней квадратической погрешности определения координат характерных точек (Mt), м, с подставленными в такие формулы значениями и итоговые (вычисленные) значения Mt, м
	Координаты, м		Ради ус, м	Координаты, м		Ради ус, м		
	X	Y	R	X	Y	R		
1	2	3	4	5	6	7	8	9
н4950	-	-	-	715610.16	3170148.5 1	-	Метод спутниковых геодезически х измерений (определени й)	0.1
н4960	-	-	-	715588.25	3170173.0 1	-	Метод спутниковых геодезически х измерений (определени й)	0.1
н4970	-	-	-	715577.05	3170163.2 8	-	Метод спутниковых геодезически х измерений (определени й)	0.1
н4980	-	-	-	715599.80	3170138.3 6	-	Метод спутниковых геодезически х измерений (определени й)	0.1
н4950	-	-	-	715610.16	3170148.5 1	-	Метод спутниковых геодезически х измерений (определени й)	0.1

**2. Сведения о характеристиках объекта недвижимости
с кадастровым номером : 43:05:310201: 1410 :**

№ п/п	Наименование характеристики	Значение характеристики
1	2	3
1.	Вид объекта недвижимости	здание
2.	Ранее присвоенный государственный учетный номер (инвентарный) здания, сооружения, объекта незавершенного строительства	-
3.	Кадастровый номер земельного участка (земельных участков), в границах которого (которых) расположены здание, сооружение, объект незавершенного строительства	43:05:310201:702

2. Сведения о характеристиках объекта недвижимости с кадастровым номером : 43:05:310201:1410 :

№ п/п	Наименование характеристики	Значение характеристики
1	2	3
4.	Уникальный учетный номер кадастрового квартала, в границах которого расположены здание, сооружение, объект незавершенного строительства	43:05:310201
5.	Адрес здания, сооружения, объекта незавершенного строительства	Российская Федерация, Кировская область, район Верхнекамский, поселок городского типа Лесной, улица Энтузиастов, дом 12
5.1.	Сведения о местоположении здания, сооружения, объекта незавершенного строительства (при отсутствии адреса) в структурированном в соответствии с федеральной информационной адресной системой виде	-
5.2.	Дополнительные сведения о местоположении	-
6.	Иные сведения	-

3. Пояснения к сведениям об объекте недвижимости с кадастровым номером 43:05:310201:1410 :

1.	-
----	---

Описание местоположения зданий, сооружений, объектов незавершенного строительства на земельном участке

**1. Сведения о характерных точках контура объекта недвижимости
с кадастровым номером : 43:05:310201:1564 :**

Система координат МСК-43, зона 3 (05)

Зона № 3

Обозначение характерных точек контура	Содержатся в Едином государственном реестре недвижимости			Определены в ходе выполнения комплексных кадастровых работ			Метод опреде ления коор динат	Формулы, примененные для расчета средней квадратической погрешности определения координат характерных точек (Mt), м, с подставленными в такие формулы значениями и итоговые (вычисленные) значения Mt, м
	Координаты, м		Ради ус, м	Координаты, м		Ради ус, м		
	X	Y	R	X	Y	R		
1	2	3	4	5	6	7	8	9
н4990	-	-	-	715652.13	3170083.1 8	-	Метод спутниковых геодезически х измерений (определени й)	0.1
н5000	-	-	-	715661.63	3170092.6 8	-	Метод спутниковых геодезически х измерений (определени й)	0.1
н5010	-	-	-	715627.13	3170130.0 8	-	Метод спутниковых геодезически х измерений (определени й)	0.1
н5020	-	-	-	715617.23	3170121.0 8	-	Метод спутниковых геодезически х измерений (определени й)	0.1
н4990	-	-	-	715652.13	3170083.1 8	-	Метод спутниковых геодезически х измерений (определени й)	0.1

**2. Сведения о характеристиках объекта недвижимости
с кадастровым номером : 43:05:310201:1564 :**

№ п/п	Наименование характеристики	Значение характеристики
1	2	3
1.	Вид объекта недвижимости	здание
2.	Ранее присвоенный государственный учетный номер (инвентарный) здания, сооружения, объекта незавершенного строительства	-
3.	Кадастровый номер земельного участка (земельных участков), в границах которого (которых) расположены здание, сооружение, объект незавершенного строительства	43:05:310201:32

2. Сведения о характеристиках объекта недвижимости с кадастровым номером : 43:05:310201:1564 :

№ п/п	Наименование характеристики	Значение характеристики
1	2	3
4.	Уникальный учетный номер кадастрового квартала, в границах которого расположены здание, сооружение, объект незавершенного строительства	43:05:310201
5.	Адрес здания, сооружения, объекта незавершенного строительства	Российская Федерация, Кировская область, район Верхнекамский, поселок городского типа Лесной, улица Энтузиастов, дом 10
5.1.	Сведения о местоположении здания, сооружения, объекта незавершенного строительства (при отсутствии адреса) в структурированном в соответствии с федеральной информационной адресной системой виде	-
5.2.	Дополнительные сведения о местоположении	-
6.	Иные сведения	-

3. Пояснения к сведениям об объекте недвижимости с кадастровым номером 43:05:310201:1564 :

1.	-

Описание местоположения зданий, сооружений, объектов незавершенного строительства на земельном участке

**1. Сведения о характерных точках контура объекта недвижимости
с кадастровым номером : 43:05:310201:1667 :**

Система координат МСК-43, зона 3 (05)

Зона № 3

Обозначение характерных точек контура	Содержатся в Едином государственном реестре недвижимости			Определены в ходе выполнения комплексных кадастровых работ			Метод опреде ления коор динат	Формулы, примененные для расчета средней квадратической погрешности определения координат характерных точек (Mt), м, с подставленными в такие формулы значениями и итоговые (вычисленные) значения Mt, м
	Координаты, м		Ради ус, м	Координаты, м		Ради ус, м		
	X	Y	R	X	Y	R		
1	2	3	4	5	6	7	8	9
н503О	-	-	-	715662.13	3170044.7 8	-	Метод спутниковых геодезически х измерений (определени й)	0.1
н504О	-	-	-	715651.73	3170056.8 8	-	Метод спутниковых геодезически х измерений (определени й)	0.1
н505О	-	-	-	715628.93	3170037.5 8	-	Метод спутниковых геодезически х измерений (определени й)	0.1
н506О	-	-	-	715639.53	3170025.2 8	-	Метод спутниковых геодезически х измерений (определени й)	0.1
н503О	-	-	-	715662.13	3170044.7 8	-	Метод спутниковых геодезически х измерений (определени й)	0.1

**2. Сведения о характеристиках объекта недвижимости
с кадастровым номером : 43:05:310201:1667 :**

№ п/п	Наименование характеристики	Значение характеристики
1	2	3
1.	Вид объекта недвижимости	здание
2.	Ранее присвоенный государственный учетный номер (инвентарный) здания, сооружения, объекта незавершенного строительства	-
3.	Кадастровый номер земельного участка (земельных участков), в границах которого (которых) расположены здание, сооружение, объект незавершенного строительства	-

2. Сведения о характеристиках объекта недвижимости с кадастровым номером : 43:05:310201:1667 :

№ п/п	Наименование характеристики	Значение характеристики
1	2	3
4.	Уникальный учетный номер кадастрового квартала, в границах которого расположены здание, сооружение, объект незавершенного строительства	43:05:310201
5.	Адрес здания, сооружения, объекта незавершенного строительства	Российская Федерация, Кировская область, район Верхнекамский, поселок городского типа Лесной, улица Энтузиастов, дом 8
5.1.	Сведения о местоположении здания, сооружения, объекта незавершенного строительства (при отсутствии адреса) в структурированном в соответствии с федеральной информационной адресной системой виде	-
5.2.	Дополнительные сведения о местоположении	-
6.	Иные сведения	-

3. Пояснения к сведениям об объекте недвижимости с кадастровым номером 43:05:310201:1667 :

1.	-
----	---

--	--

Описание местоположения зданий, сооружений, объектов незавершенного строительства на земельном участке

**1. Сведения о характерных точках контура объекта недвижимости
с кадастровым номером : 43:05:310201:1952 :**

Система координат МСК-43, зона 3 (05)

Зона № 3

Обозначение характерных точек контура	Содержатся в Едином государственном реестре недвижимости			Определены в ходе выполнения комплексных кадастровых работ			Метод опреде ления коор динат	Формулы, примененные для расчета средней квадратической погрешности определения координат характерных точек (Mt), м, с подставленными в такие формулы значениями и итоговые (вычисленные) значения Mt, м
	Координаты, м		Ради ус, м	Координаты, м		Ради ус, м		
	X	Y	R	X	Y	R		
1	2	3	4	5	6	7	8	9
н507О	-	-	-	715864.90	3169944.2 1	-	Метод спутниковых геодезически х измерений (определени й)	0.1
н508О	-	-	-	715862.95	3169946.6 6	-	Метод спутниковых геодезически х измерений (определени й)	0.1
н509О	-	-	-	715863.70	3169947.3 6	-	Метод спутниковых геодезически х измерений (определени й)	0.1
н510О	-	-	-	715859.80	3169951.9 6	-	Метод спутниковых геодезически х измерений (определени й)	0.1
н511О	-	-	-	715858.75	3169951.1 1	-	Метод спутниковых геодезически х измерений (определени й)	0.1
н512О	-	-	-	715856.27	3169953.5 8	-	Метод спутниковых геодезически х измерений (определени й)	0.1
н513О	-	-	-	715854.17	3169951.7 4	-	Метод спутниковых геодезически х измерений (определени й)	0.1
н514О	-	-	-	715853.21	3169952.9 2	-	Метод спутниковых геодезически х измерений (определени й)	0.1

1. Сведения о характерных точках контура объекта недвижимости с кадастровым номером : 43:05:310201:1952 :

Система координат МСК-43, зона 3 (05)

Зона № 3

Обозначение характерных точек контура	Содержатся в Едином государственном реестре недвижимости			Определены в ходе выполнения комплексных кадастровых работ			Метод определения координат	Формулы, примененные для расчета средней квадратической погрешности определения координат характерных точек (Mt), м, с подставленными в такие формулы значениями и итоговые (вычисленные) значения Mt, м
	Координаты, м		Радиус, м	Координаты, м		Радиус, м		
	X	Y	R	X	Y	R		
1	2	3	4	5	6	7	8	9
н5150	-	-	-	715851.97	3169953.66	-	Метод спутниковых геодезических измерений (определений)	0.1
н5160	-	-	-	715850.15	3169953.78	-	Метод спутниковых геодезических измерений (определений)	0.1
н5170	-	-	-	715849.49	3169954.36	-	Метод спутниковых геодезических измерений (определений)	0.1
н5180	-	-	-	715847.71	3169952.78	-	Метод спутниковых геодезических измерений (определений)	0.1
н5190	-	-	-	715848.33	3169952.12	-	Метод спутниковых геодезических измерений (определений)	0.1
н5200	-	-	-	715848.25	3169950.32	-	Метод спутниковых геодезических измерений (определений)	0.1
н5210	-	-	-	715848.93	3169949.06	-	Метод спутниковых геодезических измерений (определений)	0.1
н5220	-	-	-	715850.13	3169947.90	-	Метод спутниковых геодезических измерений (определений)	0.1

1. Сведения о характерных точках контура объекта недвижимости с кадастровым номером : 43:05:310201:1952 :

Система координат МСК-43, зона 3 (05)

Зона № 3

Обозначение характерных точек контура	Содержатся в Едином государственном реестре недвижимости			Определены в ходе выполнения комплексных кадастровых работ			Метод определения координат	Формулы, примененные для расчета средней квадратической погрешности определения координат характерных точек (Mt), м, с подставленными в такие формулы значениями и итоговые (вычисленные) значения Mt, м
	Координаты, м		Радиус, м	Координаты, м		Радиус, м		
	X	Y	R	X	Y	R		
1	2	3	4	5	6	7	8	9
н5230	-	-	-	715848.87	3169946.58	-	Метод спутниковых геодезических измерений (определений)	0.1
н5240	-	-	-	715853.23	3169941.88	-	Метод спутниковых геодезических измерений (определений)	0.1
н5250	-	-	-	715852.91	3169941.46	-	Метод спутниковых геодезических измерений (определений)	0.1
н5260	-	-	-	715857.03	3169936.80	-	Метод спутниковых геодезических измерений (определений)	0.1
н5070	-	-	-	715864.90	3169944.21	-	Метод спутниковых геодезических измерений (определений)	0.1

2. Сведения о характеристиках объекта недвижимости с кадастровым номером : 43:05:310201:1952 :

№ п/п	Наименование характеристики	Значение характеристики
1	2	3
1.	Вид объекта недвижимости	здание
2.	Ранее присвоенный государственный учетный номер (инвентарный) здания, сооружения, объекта незавершенного строительства	-
3.	Кадастровый номер земельного участка (земельных участков), в границах которого (которых) расположены здание, сооружение, объект незавершенного строительства	-
4.	Уникальный учетный номер кадастрового квартала, в границах которого расположены здание, сооружение, объект незавершенного строительства	43:05:310201

2. Сведения о характеристиках объекта недвижимости с кадастровым номером : 43:05:310201:1952 :

№ п/п	Наименование характеристики	Значение характеристики
1	2	3
5.	Адрес здания, сооружения, объекта незавершенного строительства	Российская Федерация, Кировская область, район Верхнекамский, поселок городского типа Лесной, улица Энтузиастов, дом 11
5.1.	Сведения о местоположении здания, сооружения, объекта незавершенного строительства (при отсутствии адреса) в структурированном в соответствии с федеральной информационной адресной системой виде	-
5.2.	Дополнительные сведения о местоположении	-
6.	Иные сведения	-

3. Пояснения к сведениям об объекте недвижимости с кадастровым номером 43:05:310201:1952 :

1.	-
----	---

Описание местоположения зданий, сооружений, объектов незавершенного строительства на земельном участке

**1. Сведения о характерных точках контура объекта недвижимости
с кадастровым номером : 43:05:310201:1953 :**

Система координат МСК-43, зона 3 (05)

Зона № 3

Обозначение характерных точек контура	Содержатся в Едином государственном реестре недвижимости			Определены в ходе выполнения комплексных кадастровых работ			Метод опреде ления коор динат	Формулы, примененные для расчета средней квадратической погрешности определения координат характерных точек (Mt), м, с подставленными в такие формулы значениями и итоговые (вычисленные) значения Mt, м
	Координаты, м		Ради ус, м	Координаты, м		Ради ус, м		
	X	Y	R	X	Y	R		
1	2	3	4	5	6	7	8	9
н5270	-	-	-	715817.43	3169980.1 0	-	Метод спутниковых геодезически х измерений (определени й)	0.1
н5280	-	-	-	715821.67	3169975.6 0	-	Метод спутниковых геодезически х измерений (определени й)	0.1
н5290	-	-	-	715820.85	3169974.7 0	-	Метод спутниковых геодезически х измерений (определени й)	0.1
н5300	-	-	-	715825.61	3169969.9 4	-	Метод спутниковых геодезически х измерений (определени й)	0.1
н5310	-	-	-	715833.07	3169977.7 6	-	Метод спутниковых геодезически х измерений (определени й)	0.1
н5320	-	-	-	715831.67	3169980.1 0	-	Метод спутниковых геодезически х измерений (определени й)	0.1
н5330	-	-	-	715832.69	3169981.2 2	-	Метод спутниковых геодезически х измерений (определени й)	0.1
н5340	-	-	-	715828.37	3169985.7 2	-	Метод спутниковых геодезически х измерений (определени й)	0.1

1. Сведения о характерных точках контура объекта недвижимости с кадастровым номером : 43:05:310201:1953 :

Система координат МСК-43, зона 3 (05)

Зона № 3

Обозначение характерных точек контура	Содержатся в Едином государственном реестре недвижимости			Определены в ходе выполнения комплексных кадастровых работ			Метод определения координат	Формулы, примененные для расчета средней квадратической погрешности определения координат характерных точек (Mt), м, с подставленными в такие формулы значениями и итоговые (вычисленные) значения Mt, м
	Координаты, м		Радиус, м	Координаты, м		Радиус, м		
	X	Y	R	X	Y	R		
1	2	3	4	5	6	7	8	9
н5350	-	-	-	715827.21	3169984.54	-	Метод спутниковых геодезических измерений (определений)	0.1
н5360	-	-	-	715824.77	3169987.06	-	Метод спутниковых геодезических измерений (определений)	0.1
н5370	-	-	-	715822.73	3169985.44	-	Метод спутниковых геодезических измерений (определений)	0.1
н5380	-	-	-	715820.89	3169987.38	-	Метод спутниковых геодезических измерений (определений)	0.1
н5390	-	-	-	715818.31	3169987.46	-	Метод спутниковых геодезических измерений (определений)	0.1
н5400	-	-	-	715816.73	3169985.30	-	Метод спутниковых геодезических измерений (определений)	0.1
н5410	-	-	-	715817.13	3169982.90	-	Метод спутниковых геодезических измерений (определений)	0.1
н5420	-	-	-	715818.71	3169981.44	-	Метод спутниковых геодезических измерений (определений)	0.1

1. Сведения о характерных точках контура объекта недвижимости с кадастровым номером : 43:05:310201:1953 :

Система координат МСК-43, зона 3 (05)

Зона № 3

Обозначение характерных точек контура	Содержатся в Едином государственном реестре недвижимости			Определены в ходе выполнения комплексных кадастровых работ			Метод определения координат	Формулы, примененные для расчета средней квадратической погрешности определения координат характерных точек (Mt), м, с подставленными в такие формулы значениями и итоговые (вычисленные) значения Mt, м
	Координаты, м		Радиус, м	Координаты, м		Радиус, м		
	X	Y	R	X	Y	R		
1	2	3	4	5	6	7	8	9
н5270	-	-	-	715817.43	3169980.10	-	Метод спутниковых геодезических измерений (определенный)	0.1

2. Сведения о характеристиках объекта недвижимости с кадастровым номером : 43:05:310201:1953 :

№ п/п	Наименование характеристики	Значение характеристики
1	2	3
1.	Вид объекта недвижимости	здание
2.	Ранее присвоенный государственный учетный номер (инвентарный) здания, сооружения, объекта незавершенного строительства	-
3.	Кадастровый номер земельного участка (земельных участков), в границах которого (которых) расположены здание, сооружение, объект незавершенного строительства	-
4.	Уникальный учетный номер кадастрового квартала, в границах которого расположены здание, сооружение, объект незавершенного строительства	43:05:310201
5.	Адрес здания, сооружения, объекта незавершенного строительства	Российская Федерация, Кировская область, район Верхнекамский, поселок городского типа Лесной, улица Энтузиастов, дом 13
5.1.	Сведения о местоположении здания, сооружения, объекта незавершенного строительства (при отсутствии адреса) в структурированном в соответствии с федеральной информационной адресной системой виде	-
5.2.	Дополнительные сведения о местоположении	-
6.	Иные сведения	-

3. Пояснения к сведениям об объекте недвижимости с кадастровым номером 43:05:310201:1953 :

1.	-
----	---

Описание местоположения зданий, сооружений, объектов незавершенного строительства на земельном участке

**1. Сведения о характерных точках контура объекта недвижимости
с кадастровым номером : 43:05:310201:3660 :**

Система координат МСК-43, зона 3 (05)

Зона № 3

Обозначение характерных точек контура	Содержатся в Едином государственном реестре недвижимости			Определены в ходе выполнения комплексных кадастровых работ			Метод опреде ления коор динат	Формулы, примененные для расчета средней квадратической погрешности определения координат характерных точек (Mt), м, с подставленными в такие формулы значениями и итоговые (вычисленные) значения Mt, м
	Координаты, м		Ради ус, м	Координаты, м		Ради ус, м		
	X	Y	R	X	Y	R		
1	2	3	4	5	6	7	8	9
н5430	-	-	-	715856.35	3169801.7 7	-	Метод спутниковых геодезически х измерений (определени й)	0.1
н5440	-	-	-	715894.96	3169837.6 3	-	Метод спутниковых геодезически х измерений (определени й)	0.1
н5450	-	-	-	715885.50	3169848.1 9	-	Метод спутниковых геодезически х измерений (определени й)	0.1
н5460	-	-	-	715847.11	3169812.2 2	-	Метод спутниковых геодезически х измерений (определени й)	0.1
н5430	-	-	-	715856.35	3169801.7 7	-	Метод спутниковых геодезически х измерений (определени й)	0.1

**2. Сведения о характеристиках объекта недвижимости
с кадастровым номером : 43:05:310201:3660 :**

№ п/п	Наименование характеристики	Значение характеристики
1	2	3
1.	Вид объекта недвижимости	здание
2.	Ранее присвоенный государственный учетный номер (инвентарный) здания, сооружения, объекта незавершенного строительства	-
3.	Кадастровый номер земельного участка (земельных участков), в границах которого (которых) расположены здание, сооружение, объект незавершенного строительства	43:05:310201:666

2. Сведения о характеристиках объекта недвижимости с кадастровым номером : 43:05:310201:3660 :

№ п/п	Наименование характеристики	Значение характеристики
1	2	3
4.	Уникальный учетный номер кадастрового квартала, в границах которого расположены здание, сооружение, объект незавершенного строительства	43:05:310201
5.	Адрес здания, сооружения, объекта незавершенного строительства	Российская Федерация, Кировская область, район Верхнекамский, поселок городского типа Лесной, улица Энтузиастов, дом 4
5.1.	Сведения о местоположении здания, сооружения, объекта незавершенного строительства (при отсутствии адреса) в структурированном в соответствии с федеральной информационной адресной системой виде	-
5.2.	Дополнительные сведения о местоположении	-
6.	Иные сведения	-

3. Пояснения к сведениям об объекте недвижимости с кадастровым номером 43:05:310201:3660 :

1.	-

Описание местоположения зданий, сооружений, объектов незавершенного строительства на земельном участке

**1. Сведения о характерных точках контура объекта недвижимости
с кадастровым номером : 43:05:310201:3662 :**

Система координат МСК-43, зона 3 (05)

Зона № 3

Обозначение характерных точек контура	Содержатся в Едином государственном реестре недвижимости			Определены в ходе выполнения комплексных кадастровых работ			Метод опреде ления коор динат	Формулы, примененные для расчета средней квадратической погрешности определения координат характерных точек (Mt), м, с подставленными в такие формулы значениями и итоговые (вычисленные) значения Mt, м
	Координаты, м		Ради ус, м	Координаты, м		Ради ус, м		
	X	Y	R	X	Y	R		
1	2	3	4	5	6	7	8	9
н5470	-	-	-	715521.69	3170215.6 5	-	Метод спутниковых геодезически х измерений (определени й)	0.1
н5480	-	-	-	715530.33	3170223.7 1	-	Метод спутниковых геодезически х измерений (определени й)	0.1
н5490	-	-	-	715517.57	3170237.7 3	-	Метод спутниковых геодезически х измерений (определени й)	0.1
н5500	-	-	-	715509.02	3170229.6 8	-	Метод спутниковых геодезически х измерений (определени й)	0.1
н5470	-	-	-	715521.69	3170215.6 5	-	Метод спутниковых геодезически х измерений (определени й)	0.1

**2. Сведения о характеристиках объекта недвижимости
с кадастровым номером : 43:05:310201:3662 :**

№ п/п	Наименование характеристики	Значение характеристики
1	2	3
1.	Вид объекта недвижимости	здание
2.	Ранее присвоенный государственный учетный номер (инвентарный) здания, сооружения, объекта незавершенного строительства	-
3.	Кадастровый номер земельного участка (земельных участков), в границах которого (которых) расположены здание, сооружение, объект незавершенного строительства	43:05:310201:277

2. Сведения о характеристиках объекта недвижимости с кадастровым номером : 43:05:310201:3662 :

№ п/п	Наименование характеристики	Значение характеристики
1	2	3
4.	Уникальный учетный номер кадастрового квартала, в границах которого расположены здание, сооружение, объект незавершенного строительства	43:05:310201
5.	Адрес здания, сооружения, объекта незавершенного строительства	Российская Федерация, Кировская область, район Верхнекамский, поселок городского типа Лесной, улица Энтузиастов, дом 16
5.1.	Сведения о местоположении здания, сооружения, объекта незавершенного строительства (при отсутствии адреса) в структурированном в соответствии с федеральной информационной адресной системой виде	-
5.2.	Дополнительные сведения о местоположении	-
6.	Иные сведения	-

3. Пояснения к сведениям об объекте недвижимости с кадастровым номером 43:05:310201:3662 :

1.	-
----	---

**Описание местоположения зданий, сооружений,
объектов незавершенного строительства на земельном участке**

**1. Сведения о характерных точках контура объекта недвижимости
с кадастровым номером : 43:05:310201:3670 :**

Система координат МСК-43, зона 3 (05)

Зона № 3

Обозначение характерных точек контура	Содержатся в Едином государственном реестре недвижимости			Определены в ходе выполнения комплексных кадастровых работ			Метод опреде ления коор динат	Формулы, примененные для расчета средней квадратической погрешности определения координат характерных точек (Mt), м, с подставленными в такие формулы значениями и итоговые (вычисленные) значения Mt, м
	Координаты, м		Ради ус, м	Координаты, м		Ради ус, м		
	X	Y	R	X	Y	R		
1	2	3	4	5	6	7	8	9
н551О	-	-	-	715611.27	3170266.5 7	-	Метод спутниковых геодезически х измерений (определени й)	0.1
н552О	-	-	-	715603.47	3170259.7 7	-	Метод спутниковых геодезически х измерений (определени й)	0.1
н553О	-	-	-	715618.07	3170244.7 7	-	Метод спутниковых геодезически х измерений (определени й)	0.1
н554О	-	-	-	715625.27	3170237.4 7	-	Метод спутниковых геодезически х измерений (определени й)	0.1
н555О	-	-	-	715645.27	3170216.1 7	-	Метод спутниковых геодезически х измерений (определени й)	0.1
н556О	-	-	-	715652.87	3170223.8 7	-	Метод спутниковых геодезически х измерений (определени й)	0.1
н551О	-	-	-	715611.27	3170266.5 7	-	Метод спутниковых геодезически х измерений (определени й)	0.1

2. Сведения о характеристиках объекта недвижимости с кадастровым номером : 43:05:310201:3670 :

№ п/п	Наименование характеристики	Значение характеристики
1	2	3
1.	Вид объекта недвижимости	здание
2.	Ранее присвоенный государственный учетный номер (инвентарный) здания, сооружения, объекта незавершенного строительства	-
3.	Кадастровый номер земельного участка (земельных участков), в границах которого (которых) расположены здание, сооружение, объект незавершенного строительства	43:05:310201:1379
4.	Уникальный учетный номер кадастрового квартала, в границах которого расположены здание, сооружение, объект незавершенного строительства	43:05:310201
5.	Адрес здания, сооружения, объекта незавершенного строительства	Российская Федерация, Кировская область, район Верхнекамский, поселок городского типа Лесной, улица Энтузиастов, дом 21
5.1.	Сведения о местоположении здания, сооружения, объекта незавершенного строительства (при отсутствии адреса) в структурированном в соответствии с федеральной информационной адресной системой виде	-
5.2.	Дополнительные сведения о местоположении	-
6.	Иные сведения	-

3. Пояснения к сведениям об объекте недвижимости с кадастровым номером 43:05:310201:3670 :

1.	-
----	---

Описание местоположения зданий, сооружений, объектов незавершенного строительства на земельном участке

**1. Сведения о характерных точках контура объекта недвижимости
с кадастровым номером : 43:05:310201:3675 :**

Система координат МСК-43, зона 3 (05)

Зона № 3

Обозначение характерных точек контура	Содержатся в Едином государственном реестре недвижимости			Определены в ходе выполнения комплексных кадастровых работ			Метод опреде ления коор динат	Формулы, примененные для расчета средней квадратической погрешности определения координат характерных точек (Mt), м, с подставленными в такие формулы значениями и итоговые (вычисленные) значения Mt, м
	Координаты, м		Ради ус, м	Координаты, м		Ради ус, м		
	X	Y	R	X	Y	R		
1	2	3	4	5	6	7	8	9
н5570	-	-	-	715645.37	3170190.6 7	-	Метод спутниковых геодезически х измерений (определени й)	0.1
н5580	-	-	-	715613.17	3170225.1 7	-	Метод спутниковых геодезически х измерений (определени й)	0.1
н5540	-	-	-	715625.27	3170237.4 7	-	Метод спутниковых геодезически х измерений (определени й)	0.1
н5530	-	-	-	715618.07	3170244.7 7	-	Метод спутниковых геодезически х измерений (определени й)	0.1
н5590	-	-	-	715592.27	3170219.7 7	-	Метод спутниковых геодезически х измерений (определени й)	0.1
н5600	-	-	-	715609.17	3170201.8 7	-	Метод спутниковых геодезически х измерений (определени й)	0.1
н5610	-	-	-	715611.67	3170205.3 7	-	Метод спутниковых геодезически х измерений (определени й)	0.1
н5620	-	-	-	715635.27	3170181.4 7	-	Метод спутниковых геодезически х измерений (определени й)	0.1

1. Сведения о характерных точках контура объекта недвижимости с кадастровым номером : 43:05:310201:3675 :

Система координат МСК-43, зона 3 (05)

Зона № 3

Обозначение характерных точек контура	Содержатся в Едином государственном реестре недвижимости			Определены в ходе выполнения комплексных кадастровых работ			Метод определения координат	Формулы, примененные для расчета средней квадратической погрешности определения координат характерных точек (Mt), м, с подставленными в такие формулы значениями и итоговые (вычисленные) значения Mt, м
	Координаты, м		Радиус, м	Координаты, м		Радиус, м		
	X	Y	R	X	Y	R		
1	2	3	4	5	6	7	8	9
н5570	-	-	-	715645.37	3170190.67	-	Метод спутниковых геодезических измерений (определенный)	0.1

2. Сведения о характеристиках объекта недвижимости с кадастровым номером : 43:05:310201:3675 :

№ п/п	Наименование характеристики	Значение характеристики
1	2	3
1.	Вид объекта недвижимости	здание
2.	Ранее присвоенный государственный учетный номер (инвентарный) здания, сооружения, объекта незавершенного строительства	-
3.	Кадастровый номер земельного участка (земельных участков), в границах которого (которых) расположены здание, сооружение, объект незавершенного строительства	43:05:310201:1379
4.	Уникальный учетный номер кадастрового квартала, в границах которого расположены здание, сооружение, объект незавершенного строительства	43:05:310201
5.	Адрес здания, сооружения, объекта незавершенного строительства	Российская Федерация, Кировская область, район Верхнекамский, поселок городского типа Лесной, улица Энтузиастов, дом 21
5.1.	Сведения о местоположении здания, сооружения, объекта незавершенного строительства (при отсутствии адреса) в структурированном в соответствии с федеральной информационной адресной системой виде	-
5.2.	Дополнительные сведения о местоположении	-
6.	Иные сведения	-

3. Пояснения к сведениям об объекте недвижимости с кадастровым номером 43:05:310201:3675 :

1.	-
----	---

Описание местоположения зданий, сооружений, объектов незавершенного строительства на земельном участке

**1. Сведения о характерных точках контура объекта недвижимости
с кадастровым номером : 43:05:310201:3678 :**

Система координат МСК-43, зона 3 (05)

Зона № 3

Обозначение характерных точек контура	Содержатся в Едином государственном реестре недвижимости			Определены в ходе выполнения комплексных кадастровых работ			Метод опреде ления коор динат	Формулы, примененные для расчета средней квадратической погрешности определения координат характерных точек (Mt), м, с подставленными в такие формулы значениями и итоговые (вычисленные) значения Mt, м
	Координаты, м		Ради ус, м	Координаты, м		Ради ус, м		
	X	Y	R	X	Y	R		
1	2	3	4	5	6	7	8	9
н5630	-	-	-	715987.47	3169827.9 7	-	Метод спутниковых геодезически х измерений (определени й)	0.1
н5640	-	-	-	715967.47	3169808.2 7	-	Метод спутниковых геодезически х измерений (определени й)	0.1
н5650	-	-	-	715983.77	3169791.1 7	-	Метод спутниковых геодезически х измерений (определени й)	0.1
н5660	-	-	-	716000.17	3169805.6 7	-	Метод спутниковых геодезически х измерений (определени й)	0.1
н5670	-	-	-	715995.37	3169811.4 7	-	Метод спутниковых геодезически х измерений (определени й)	0.1
н5680	-	-	-	715987.17	3169804.8 7	-	Метод спутниковых геодезически х измерений (определени й)	0.1
н5690	-	-	-	715980.67	3169810.9 7	-	Метод спутниковых геодезически х измерений (определени й)	0.1
н5700	-	-	-	715998.57	3169828.4 7	-	Метод спутниковых геодезически х измерений (определени й)	0.1

1. Сведения о характерных точках контура объекта недвижимости с кадастровым номером : 43:05:310201:3678 :

Система координат МСК-43, зона 3 (05)							Зона № 3	
Обозначение характерных точек контура	Содержатся в Едином государственном реестре недвижимости			Определены в ходе выполнения комплексных кадастровых работ			Метод определения координат	Формулы, примененные для расчета средней квадратической погрешности определения координат характерных точек (Mt), м, с подставленными в такие формулы значениями и итоговые (вычисленные) значения Mt, м
	Координаты, м		Радиус, м	Координаты, м		Радиус, м		
	X	Y	R	X	Y	R		
1	2	3	4	5	6	7	8	9
н571О	-	-	-	715988.47	3169838.37	-	Метод спутниковых геодезических измерений (определений)	0.1
н572О	-	-	-	715983.07	3169833.27	-	Метод спутниковых геодезических измерений (определений)	0.1
н563О	-	-	-	715987.47	3169827.97	-	Метод спутниковых геодезических измерений (определений)	0.1

2. Сведения о характеристиках объекта недвижимости с кадастровым номером : 43:05:310201:3678 :

№ п/п	Наименование характеристики	Значение характеристики
1	2	3
1.	Вид объекта недвижимости	здание
2.	Ранее присвоенный государственный учетный номер (инвентарный) здания, сооружения, объекта незавершенного строительства	-
3.	Кадастровый номер земельного участка (земельных участков), в границах которого (которых) расположены здание, сооружение, объект незавершенного строительства	-
4.	Уникальный учетный номер кадастрового квартала, в границах которого расположены здание, сооружение, объект незавершенного строительства	43:05:310201
5.	Адрес здания, сооружения, объекта незавершенного строительства	Российская Федерация, Кировская область, район Верхнекамский, поселок городского типа Лесной, улица Энтузиастов, дом 3
5.1.	Сведения о местоположении здания, сооружения, объекта незавершенного строительства (при отсутствии адреса) в структурированном в соответствии с федеральной информационной адресной системой виде	-
5.2.	Дополнительные сведения о местоположении	-
6.	Иные сведения	-

3. Пояснения к сведениям об объекте недвижимости с кадастровым номером 43:05:310201:3678 :

1.	-
----	---

Описание местоположения зданий, сооружений, объектов незавершенного строительства на земельном участке

**1. Сведения о характерных точках контура объекта недвижимости
с кадастровым номером : 43:05:310201:3645 :**

Система координат МСК-43, зона 3 (05)

Зона № 3

Обозначение характерных точек контура	Содержатся в Едином государственном реестре недвижимости			Определены в ходе выполнения комплексных кадастровых работ			Метод опреде ления коор динат	Формулы, примененные для расчета средней квадратической погрешности определения координат характерных точек (Mt), м, с подставленными в такие формулы значениями и итоговые (вычисленные) значения Mt, м
	Координаты, м		Ради ус, м	Координаты, м		Ради ус, м		
	X	Y	R	X	Y	R		
1	2	3	4	5	6	7	8	9
н5730	-	-	-	715998.62	3169775.9 2	-	Метод спутниковых геодезически х измерений (определени й)	0.1
н5740	-	-	-	716008.17	3169767.4 2	-	Метод спутниковых геодезически х измерений (определени й)	0.1
н5750	-	-	-	716046.07	3169805.1 2	-	Метод спутниковых геодезически х измерений (определени й)	0.1
н5760	-	-	-	716036.47	3169814.4 7	-	Метод спутниковых геодезически х измерений (определени й)	0.1
н5730	-	-	-	715998.62	3169775.9 2	-	Метод спутниковых геодезически х измерений (определени й)	0.1

**2. Сведения о характеристиках объекта недвижимости
с кадастровым номером : 43:05:310201:3645 :**

№ п/п	Наименование характеристики	Значение характеристики
1	2	3
1.	Вид объекта недвижимости	здание
2.	Ранее присвоенный государственный учетный номер (инвентарный) здания, сооружения, объекта незавершенного строительства	-
3.	Кадастровый номер земельного участка (земельных участков), в границах которого (которых) расположены здание, сооружение, объект незавершенного строительства	-

2. Сведения о характеристиках объекта недвижимости с кадастровым номером : 43:05:310201:3645 :

№ п/п	Наименование характеристики	Значение характеристики
1	2	3
4.	Уникальный учетный номер кадастрового квартала, в границах которого расположены здание, сооружение, объект незавершенного строительства	43:05:310201
5.	Адрес здания, сооружения, объекта незавершенного строительства	Российская Федерация, Кировская область, район Верхнекамский, поселок городского типа Лесной, улица Энтузиастов, дом 1
5.1.	Сведения о местоположении здания, сооружения, объекта незавершенного строительства (при отсутствии адреса) в структурированном в соответствии с федеральной информационной адресной системой виде	-
5.2.	Дополнительные сведения о местоположении	-
6.	Иные сведения	-

3. Пояснения к сведениям об объекте недвижимости с кадастровым номером 43:05:310201:3645 :

1.	-
----	---

**Описание местоположения зданий, сооружений,
объектов незавершенного строительства на земельном участке**

**1. Сведения о характерных точках контура объекта недвижимости
с кадастровым номером : 43:05:310201:3712 :**

Система координат МСК-43, зона 3 (05)

Зона № 3

Обозначение характерных точек контура	Содержатся в Едином государственном реестре недвижимости			Определены в ходе выполнения комплексных кадастровых работ			Метод опреде ления коор динат	Формулы, примененные для расчета средней квадратической погрешности определения координат характерных точек (Mt), м, с подставленными в такие формулы значениями и итоговые (вычисленные) значения Mt, м
	Координаты, м		Ради ус, м	Координаты, м		Ради ус, м		
	X	Y	R	X	Y	R		
1	2	3	4	5	6	7	8	9
н5770	-	-	-	715922.66	3169713.1 5	-	Метод спутниковых геодезически х измерений (определени й)	0.1
н5780	-	-	-	715885.56	3169756.4 5	-	Метод спутниковых геодезически х измерений (определени й)	0.1
н5790	-	-	-	715873.06	3169746.8 5	-	Метод спутниковых геодезически х измерений (определени й)	0.1
н5800	-	-	-	715911.96	3169703.6 5	-	Метод спутниковых геодезически х измерений (определени й)	0.1
н5770	-	-	-	715922.66	3169713.1 5	-	Метод спутниковых геодезически х измерений (определени й)	0.1

**2. Сведения о характеристиках объекта недвижимости
с кадастровым номером : 43:05:310201:3712 :**

№ п/п	Наименование характеристики	Значение характеристики
1	2	3
1.	Вид объекта недвижимости	здание
2.	Ранее присвоенный государственный учетный номер (инвентарный) здания, сооружения, объекта незавершенного строительства	-
3.	Кадастровый номер земельного участка (земельных участков), в границах которого (которых) расположены здание, сооружение, объект незавершенного строительства	43:05:310201:1339

2. Сведения о характеристиках объекта недвижимости с кадастровым номером : 43:05:310201:3712 :

№ п/п	Наименование характеристики	Значение характеристики
1	2	3
4.	Уникальный учетный номер кадастрового квартала, в границах которого расположены здание, сооружение, объект незавершенного строительства	43:05:310201
5.	Адрес здания, сооружения, объекта незавершенного строительства	Российская Федерация, Кировская область, район Верхнекамский, поселок городского типа Лесной, улица Энтузиастов, сооружение 2б
5.1.	Сведения о местоположении здания, сооружения, объекта незавершенного строительства (при отсутствии адреса) в структурированном в соответствии с федеральной информационной адресной системой виде	-
5.2.	Дополнительные сведения о местоположении	-
6.	Иные сведения	-

3. Пояснения к сведениям об объекте недвижимости с кадастровым номером 43:05:310201:3712 :

1.	-

Описание местоположения зданий, сооружений, объектов незавершенного строительства на земельном участке

**1. Сведения о характерных точках контура объекта недвижимости
с кадастровым номером : 43:05:310201:4037 :**

Система координат МСК-43, зона 3 (05)

Зона № 3

Обозначение характерных точек контура	Содержатся в Едином государственном реестре недвижимости			Определены в ходе выполнения комплексных кадастровых работ			Метод опреде ления коор динат	Формулы, примененные для расчета средней квадратической погрешности определения координат характерных точек (Mt), м, с подставленными в такие формулы значениями и итоговые (вычисленные) значения Mt, м
	Координаты, м		Ради ус, м	Координаты, м		Ради ус, м		
	X	Y	R	X	Y	R		
1	2	3	4	5	6	7	8	9
н5810	-	-	-	716072.51	3169687.0 0	-	Метод спутниковых геодезически х измерений (определени й)	0.1
н5820	-	-	-	716070.06	3169689.6 5	-	Метод спутниковых геодезически х измерений (определени й)	0.1
н5830	-	-	-	716080.11	3169698.8 5	-	Метод спутниковых геодезически х измерений (определени й)	0.1
н5840	-	-	-	716082.91	3169696.4 0	-	Метод спутниковых геодезически х измерений (определени й)	0.1
н5850	-	-	-	716089.96	3169702.5 5	-	Метод спутниковых геодезически х измерений (определени й)	0.1
н5860	-	-	-	716079.96	3169713.3 5	-	Метод спутниковых геодезически х измерений (определени й)	0.1
н5870	-	-	-	716055.46	3169690.4 5	-	Метод спутниковых геодезически х измерений (определени й)	0.1
н5880	-	-	-	716065.16	3169680.8 5	-	Метод спутниковых геодезически х измерений (определени й)	0.1

1. Сведения о характерных точках контура объекта недвижимости с кадастровым номером : 43:05:310201:4037 :

Система координат МСК-43, зона 3 (05)

Зона № 3

Обозначение характерных точек контура	Содержатся в Едином государственном реестре недвижимости			Определены в ходе выполнения комплексных кадастровых работ			Метод определения координат	Формулы, примененные для расчета средней квадратической погрешности определения координат характерных точек (Mt), м, с подставленными в такие формулы значениями и итоговые (вычисленные) значения Mt, м
	Координаты, м		Радиус, м	Координаты, м		Радиус, м		
	X	Y	R	X	Y	R		
1	2	3	4	5	6	7	8	9
н5810	-	-	-	716072.51	3169687.00	-	Метод спутниковых геодезических измерений (определений)	0.1

2. Сведения о характеристиках объекта недвижимости с кадастровым номером : 43:05:310201:4037 :

№ п/п	Наименование характеристики	Значение характеристики
1	2	3
1.	Вид объекта недвижимости	здание
2.	Ранее присвоенный государственный учетный номер (инвентарный) здания, сооружения, объекта незавершенного строительства	-
3.	Кадастровый номер земельного участка (земельных участков), в границах которого (которых) расположены здание, сооружение, объект незавершенного строительства	-
4.	Уникальный учетный номер кадастрового квартала, в границах которого расположены здание, сооружение, объект незавершенного строительства	43:05:310201
5.	Адрес здания, сооружения, объекта незавершенного строительства	Российская Федерация, 612815, Кировская область, район Верхнекамский, поселок городского типа Лесной, улица Энтузиастов, дом 1а
5.1.	Сведения о местоположении здания, сооружения, объекта незавершенного строительства (при отсутствии адреса) в структурированном в соответствии с федеральной информационной адресной системой виде	-
5.2.	Дополнительные сведения о местоположении	-
6.	Иные сведения	-

3. Пояснения к сведениям об объекте недвижимости с кадастровым номером 43:05:310201:4037 :

1.	-
----	---

**Описание местоположения зданий, сооружений,
объектов незавершенного строительства на земельном участке**

**1. Сведения о характерных точках контура объекта недвижимости
с кадастровым номером : 43:05:310201:4042 :**

Система координат МСК-43, зона 3 (05)

Зона № 3

Обозначение характерных точек контура	Содержатся в Едином государственном реестре недвижимости			Определены в ходе выполнения комплексных кадастровых работ			Метод опреде ления коор динат	Формулы, примененные для расчета средней квадратической погрешности определения координат характерных точек (Mt), м, с подставленными в такие формулы значениями и итоговые (вычисленные) значения Mt, м
	Координаты, м		Ради ус, м	Координаты, м		Ради ус, м		
	X	Y	R	X	Y	R		
1	2	3	4	5	6	7	8	9
н5890	-	-	-	716035.31	3169652.8 0	-	Метод спутниковых геодезически х измерений (определени й)	0.1
н5900	-	-	-	716033.06	3169655.2 0	-	Метод спутниковых геодезически х измерений (определени й)	0.1
н5910	-	-	-	716043.61	3169665.0 5	-	Метод спутниковых геодезически х измерений (определени й)	0.1
н5920	-	-	-	716045.76	3169662.7 5	-	Метод спутниковых геодезически х измерений (определени й)	0.1
н5930	-	-	-	716052.51	3169669.1 0	-	Метод спутниковых геодезически х измерений (определени й)	0.1
н5940	-	-	-	716042.81	3169678.6 0	-	Метод спутниковых геодезически х измерений (определени й)	0.1
н5950	-	-	-	716019.01	3169656.3 0	-	Метод спутниковых геодезически х измерений (определени й)	0.1
н5960	-	-	-	716028.76	3169646.6 0	-	Метод спутниковых геодезически х измерений (определени й)	0.1

1. Сведения о характерных точках контура объекта недвижимости с кадастровым номером : 43:05:310201:4042 :

Система координат МСК-43, зона 3 (05)

Зона № 3

Обозначение характерных точек контура	Содержатся в Едином государственном реестре недвижимости			Определены в ходе выполнения комплексных кадастровых работ			Метод определения координат	Формулы, примененные для расчета средней квадратической погрешности определения координат характерных точек (Mt), м, с подставленными в такие формулы значениями и итоговые (вычисленные) значения Mt, м
	Координаты, м		Радиус, м	Координаты, м		Радиус, м		
	X	Y	R	X	Y	R		
1	2	3	4	5	6	7	8	9
н5890	-	-	-	716035.31	3169652.80	-	Метод спутниковых геодезических измерений (определений)	0.1

2. Сведения о характеристиках объекта недвижимости с кадастровым номером : 43:05:310201:4042 :

№ п/п	Наименование характеристики	Значение характеристики
1	2	3
1.	Вид объекта недвижимости	здание
2.	Ранее присвоенный государственный учетный номер (инвентарный) здания, сооружения, объекта незавершенного строительства	-
3.	Кадастровый номер земельного участка (земельных участков), в границах которого (которых) расположены здание, сооружение, объект незавершенного строительства	-
4.	Уникальный учетный номер кадастрового квартала, в границах которого расположены здание, сооружение, объект незавершенного строительства	43:05:310201
5.	Адрес здания, сооружения, объекта незавершенного строительства	Российская Федерация, 612815, Кировская область, район Верхнекамский, поселок городского типа Лесной, улица Энтузиастов, дом 2а
5.1.	Сведения о местоположении здания, сооружения, объекта незавершенного строительства (при отсутствии адреса) в структурированном в соответствии с федеральной информационной адресной системой виде	-
5.2.	Дополнительные сведения о местоположении	-
6.	Иные сведения	-

3. Пояснения к сведениям об объекте недвижимости с кадастровым номером 43:05:310201:4042 :

1.	-
----	---

Описание местоположения зданий, сооружений, объектов незавершенного строительства на земельном участке

**1. Сведения о характерных точках контура объекта недвижимости
с кадастровым номером : 43:05:310201:4046 :**

Система координат МСК-43, зона 3 (05)

Зона № 3

Обозначение характерных точек контура	Содержатся в Едином государственном реестре недвижимости			Определены в ходе выполнения комплексных кадастровых работ			Метод опреде ления коор динат	Формулы, примененные для расчета средней квадратической погрешности определения координат характерных точек (Mt), м, с подставленными в такие формулы значениями и итоговые (вычисленные) значения Mt, м
	Координаты, м		Ради ус, м	Координаты, м		Ради ус, м		
	X	Y	R	X	Y	R		
1	2	3	4	5	6	7	8	9
н5970	-	-	-	715490.14	3170259.7 5	-	Метод спутниковых геодезически х измерений (определени й)	0.1
н5980	-	-	-	715500.49	3170269.4 0	-	Метод спутниковых геодезически х измерений (определени й)	0.1
н5990	-	-	-	715492.89	3170278.1 5	-	Метод спутниковых геодезически х измерений (определени й)	0.1
н6000	-	-	-	715493.59	3170278.6 0	-	Метод спутниковых геодезически х измерений (определени й)	0.1
н6010	-	-	-	715489.04	3170283.5 0	-	Метод спутниковых геодезически х измерений (определени й)	0.1
н6020	-	-	-	715488.09	3170282.9 5	-	Метод спутниковых геодезически х измерений (определени й)	0.1
н6030	-	-	-	715485.74	3170285.8 5	-	Метод спутниковых геодезически х измерений (определени й)	0.1
н6040	-	-	-	715485.89	3170286.2 5	-	Метод спутниковых геодезически х измерений (определени й)	0.1

1. Сведения о характерных точках контура объекта недвижимости с кадастровым номером : 43:05:310201:4046 :

Система координат МСК-43, зона 3 (05)

Зона № 3

Обозначение характерных точек контура	Содержатся в Едином государственном реестре недвижимости			Определены в ходе выполнения комплексных кадастровых работ			Метод определения координат	Формулы, примененные для расчета средней квадратической погрешности определения координат характерных точек (Mt), м, с подставленными в такие формулы значениями и итоговые (вычисленные) значения Mt, м
	Координаты, м		Радиус, м	Координаты, м		Радиус, м		
	X	Y	R	X	Y	R		
1	2	3	4	5	6	7	8	9
н605O	-	-	-	715481.44	3170291.75	-	Метод спутниковых геодезических измерений (определений)	0.1
н606O	-	-	-	715480.64	3170291.35	-	Метод спутниковых геодезических измерений (определений)	0.1
н607O	-	-	-	715477.95	3170294.31	-	Метод спутниковых геодезических измерений (определений)	0.1
н608O	-	-	-	715478.39	3170294.95	-	Метод спутниковых геодезических измерений (определений)	0.1
н609O	-	-	-	715474.17	3170299.65	-	Метод спутниковых геодезических измерений (определений)	0.1
н610O	-	-	-	715473.33	3170298.97	-	Метод спутниковых геодезических измерений (определений)	0.1
н611O	-	-	-	715465.72	3170306.74	-	Метод спутниковых геодезических измерений (определений)	0.1
н612O	-	-	-	715455.57	3170297.19	-	Метод спутниковых геодезических измерений (определений)	0.1

1. Сведения о характерных точках контура объекта недвижимости с кадастровым номером : 43:05:310201:4046 :

Система координат МСК-43, зона 3 (05)

Зона № 3

Обозначение характерных точек контура	Содержатся в Едином государственном реестре недвижимости			Определены в ходе выполнения комплексных кадастровых работ			Метод определения координат	Формулы, примененные для расчета средней квадратической погрешности определения координат характерных точек (Mt), м, с подставленными в такие формулы значениями и итоговые (вычисленные) значения Mt, м
	Координаты, м		Радиус, м	Координаты, м		Радиус, м		
	X	Y	R	X	Y	R		
1	2	3	4	5	6	7	8	9
н6130	-	-	-	715466.52	3170284.74	-	Метод спутниковых геодезических измерений (определений)	0.1
н6140	-	-	-	715466.17	3170283.89	-	Метод спутниковых геодезических измерений (определений)	0.1
н6150	-	-	-	715470.52	3170279.29	-	Метод спутниковых геодезических измерений (определений)	0.1
н6160	-	-	-	715471.32	3170279.89	-	Метод спутниковых геодезических измерений (определений)	0.1
н6170	-	-	-	715473.72	3170277.29	-	Метод спутниковых геодезических измерений (определений)	0.1
н6180	-	-	-	715473.12	3170276.64	-	Метод спутниковых геодезических измерений (определений)	0.1
н6190	-	-	-	715477.37	3170271.99	-	Метод спутниковых геодезических измерений (определений)	0.1
н6200	-	-	-	715478.22	3170272.64	-	Метод спутниковых геодезических измерений (определений)	0.1

1. Сведения о характерных точках контура объекта недвижимости с кадастровым номером : 43:05:310201:4046 :

Система координат МСК-43, зона 3 (05)

Зона № 3

Обозначение характерных точек контура	Содержатся в Едином государственном реестре недвижимости			Определены в ходе выполнения комплексных кадастровых работ			Метод определения координат	Формулы, примененные для расчета средней квадратической погрешности определения координат характерных точек (Mt), м, с подставленными в такие формулы значениями и итоговые (вычисленные) значения Mt, м
	Координаты, м		Радиус, м	Координаты, м		Радиус, м		
	X	Y	R	X	Y	R		
1	2	3	4	5	6	7	8	9
н5970	-	-	-	715490.14	3170259.75	-	Метод спутниковых геодезических измерений (определений)	0.1

2. Сведения о характеристиках объекта недвижимости с кадастровым номером : 43:05:310201:4046 :

№ п/п	Наименование характеристики	Значение характеристики
1	2	3
1.	Вид объекта недвижимости	здание
2.	Ранее присвоенный государственный учетный номер (инвентарный) здания, сооружения, объекта незавершенного строительства	-
3.	Кадастровый номер земельного участка (земельных участков), в границах которого (которых) расположены здание, сооружение, объект незавершенного строительства	43:05:310201:3835
4.	Уникальный учетный номер кадастрового квартала, в границах которого расположены здание, сооружение, объект незавершенного строительства	43:05:310201
5.	Адрес здания, сооружения, объекта незавершенного строительства	Российская Федерация, 612815, Кировская область, район Верхнекамский, поселок городского типа Лесной, улица Энтузиастов, дом 18
5.1.	Сведения о местоположении здания, сооружения, объекта незавершенного строительства (при отсутствии адреса) в структурированном в соответствии с федеральной информационной адресной системой виде	-
5.2.	Дополнительные сведения о местоположении	-
6.	Иные сведения	-

3. Пояснения к сведениям об объекте недвижимости с кадастровым номером 43:05:310201:4046 :

1.	-
----	---

Описание местоположения зданий, сооружений, объектов незавершенного строительства на земельном участке

**1. Сведения о характерных точках контура объекта недвижимости
с кадастровым номером : 43:05:310201:1424 :**

Система координат МСК-43, зона 3 (05)

Зона № 3

Обозначение характерных точек контура	Содержатся в Едином государственном реестре недвижимости			Определены в ходе выполнения комплексных кадастровых работ			Метод опреде ления коор динат	Формулы, примененные для расчета средней квадратической погрешности определения координат характерных точек (Mt), м, с подставленными в такие формулы значениями и итоговые (вычисленные) значения Mt, м
	Координаты, м		Ради ус, м	Координаты, м		Ради ус, м		
	X	Y	R	X	Y	R		
1	2	3	4	5	6	7	8	9
н621О	-	-	-	715536.57	3170044.4 4	-	Метод спутниковых геодезически х измерений (определени й)	0.1
н622О	-	-	-	715539.92	3170039.8 4	-	Метод спутниковых геодезически х измерений (определени й)	0.1
н623О	-	-	-	715539.37	3170038.8 4	-	Метод спутниковых геодезически х измерений (определени й)	0.1
н624О	-	-	-	715544.77	3170033.6 9	-	Метод спутниковых геодезически х измерений (определени й)	0.1
н625О	-	-	-	715559.82	3170047.7 4	-	Метод спутниковых геодезически х измерений (определени й)	0.1
н626О	-	-	-	715558.62	3170049.0 9	-	Метод спутниковых геодезически х измерений (определени й)	0.1
н627О	-	-	-	715560.92	3170051.2 9	-	Метод спутниковых геодезически х измерений (определени й)	0.1
н628О	-	-	-	715562.17	3170050.0 9	-	Метод спутниковых геодезически х измерений (определени й)	0.1

1. Сведения о характерных точках контура объекта недвижимости с кадастровым номером : 43:05:310201:1424 :

Система координат МСК-43, зона 3 (05)

Зона № 3

Обозначение характерных точек контура	Содержатся в Едином государственном реестре недвижимости			Определены в ходе выполнения комплексных кадастровых работ			Метод определения координат	Формулы, примененные для расчета средней квадратической погрешности определения координат характерных точек (Mt), м, с подставленными в такие формулы значениями и итоговые (вычисленные) значения Mt, м
	Координаты, м		Радиус, м	Координаты, м		Радиус, м		
	X	Y	R	X	Y	R		
1	2	3	4	5	6	7	8	9
н6290	-	-	-	715577.82	3170064.69	-	Метод спутниковых геодезических измерений (определений)	0.1
н6300	-	-	-	715576.92	3170065.59	-	Метод спутниковых геодезических измерений (определений)	0.1
н6310	-	-	-	715579.22	3170067.89	-	Метод спутниковых геодезических измерений (определений)	0.1
н6320	-	-	-	715580.47	3170066.84	-	Метод спутниковых геодезических измерений (определений)	0.1
н6330	-	-	-	715595.02	3170080.89	-	Метод спутниковых геодезических измерений (определений)	0.1
н6340	-	-	-	715590.42	3170086.69	-	Метод спутниковых геодезических измерений (определений)	0.1
н6350	-	-	-	715589.77	3170086.34	-	Метод спутниковых геодезических измерений (определений)	0.1
н6360	-	-	-	715585.27	3170089.84	-	Метод спутниковых геодезических измерений (определений)	0.1

1. Сведения о характерных точках контура объекта недвижимости с кадастровым номером : 43:05:310201:1424 :

Система координат МСК-43, зона 3 (05)

Зона № 3

Обозначение характерных точек контура	Содержатся в Едином государственном реестре недвижимости			Определены в ходе выполнения комплексных кадастровых работ			Метод определения координат	Формулы, примененные для расчета средней квадратической погрешности определения координат характерных точек (Mt), м, с подставленными в такие формулы значениями и итоговые (вычисленные) значения Mt, м
	Координаты, м		Радиус, м	Координаты, м		Радиус, м		
	X	Y	R	X	Y	R		
1	2	3	4	5	6	7	8	9
н6370	-	-	-	715583.17	3170088.34	-	Метод спутниковых геодезических измерений (определений)	0.1
н6380	-	-	-	715582.37	3170089.19	-	Метод спутниковых геодезических измерений (определений)	0.1
н6390	-	-	-	715571.82	3170079.39	-	Метод спутниковых геодезических измерений (определений)	0.1
н6400	-	-	-	715572.67	3170078.09	-	Метод спутниковых геодезических измерений (определений)	0.1
н6410	-	-	-	715567.02	3170073.29	-	Метод спутниковых геодезических измерений (определений)	0.1
н6420	-	-	-	715565.82	3170074.29	-	Метод спутниковых геодезических измерений (определений)	0.1
н6430	-	-	-	715553.57	3170062.64	-	Метод спутниковых геодезических измерений (определений)	0.1
н6440	-	-	-	715554.67	3170061.34	-	Метод спутниковых геодезических измерений (определений)	0.1

1. Сведения о характерных точках контура объекта недвижимости с кадастровым номером : 43:05:310201:1424 :

Система координат МСК-43, зона 3 (05)

Зона № 3

Обозначение характерных точек контура	Содержатся в Едином государственном реестре недвижимости			Определены в ходе выполнения комплексных кадастровых работ			Метод определения координат	Формулы, примененные для расчета средней квадратической погрешности определения координат характерных точек (Mt), м, с подставленными в такие формулы значениями и итоговые (вычисленные) значения Mt, м
	Координаты, м		Радиус, м	Координаты, м		Радиус, м		
	X	Y	R	X	Y	R		
1	2	3	4	5	6	7	8	9
н6450	-	-	-	715549.17	3170056.14	-	Метод спутниковых геодезических измерений (определений)	0.1
н6460	-	-	-	715547.92	3170057.14	-	Метод спутниковых геодезических измерений (определений)	0.1
н6470	-	-	-	715537.62	3170047.59	-	Метод спутниковых геодезических измерений (определений)	0.1
н6480	-	-	-	715538.42	3170046.29	-	Метод спутниковых геодезических измерений (определений)	0.1
н6210	-	-	-	715536.57	3170044.44	-	Метод спутниковых геодезических измерений (определений)	0.1

2. Сведения о характеристиках объекта недвижимости с кадастровым номером : 43:05:310201:1424 :

№ п/п	Наименование характеристики	Значение характеристики
1	2	3
1.	Вид объекта недвижимости	здание
2.	Ранее присвоенный государственный учетный номер (инвентарный) здания, сооружения, объекта незавершенного строительства	-
3.	Кадастровый номер земельного участка (земельных участков), в границах которого (которых) расположены здание, сооружение, объект незавершенного строительства	-
4.	Уникальный учетный номер кадастрового квартала, в границах которого расположены здание, сооружение, объект незавершенного строительства	43:05:310201

2. Сведения о характеристиках объекта недвижимости с кадастровым номером : 43:05:310201:1424 :

№ п/п	Наименование характеристики	Значение характеристики
1	2	3
5.	Адрес здания, сооружения, объекта незавершенного строительства	Российская Федерация, Кировская область, район Верхнекамский, поселок городского типа Лесной, улица МОПРА, дом 7
5.1.	Сведения о местоположении здания, сооружения, объекта незавершенного строительства (при отсутствии адреса) в структурированном в соответствии с федеральной информационной адресной системой виде	-
5.2.	Дополнительные сведения о местоположении	-
6.	Иные сведения	-

3. Пояснения к сведениям об объекте недвижимости с кадастровым номером 43:05:310201:1424 :

1.	-
----	---

Описание местоположения зданий, сооружений, объектов незавершенного строительства на земельном участке

**1. Сведения о характерных точках контура объекта недвижимости
с кадастровым номером : 43:05:310201:1435 :**

Система координат МСК-43, зона 3 (05)

Зона № 3

Обозначение характерных точек контура	Содержатся в Едином государственном реестре недвижимости			Определены в ходе выполнения комплексных кадастровых работ			Метод опреде ления коор динат	Формулы, примененные для расчета средней квадратической погрешности определения координат характерных точек (Mt), м, с подставленными в такие формулы значениями и итоговые (вычисленные) значения Mt, м
	Координаты, м		Ради ус, м	Координаты, м		Ради ус, м		
	X	Y	R	X	Y	R		
1	2	3	4	5	6	7	8	9
н6490	-	-	-	715881.77	3170352.0 4	-	Метод спутниковых геодезически х измерений (определени й)	0.1
н6500	-	-	-	715874.37	3170359.8 9	-	Метод спутниковых геодезически х измерений (определени й)	0.1
н6510	-	-	-	715851.67	3170337.1 4	-	Метод спутниковых геодезически х измерений (определени й)	0.1
н6520	-	-	-	715858.42	3170330.1 9	-	Метод спутниковых геодезически х измерений (определени й)	0.1
н6490	-	-	-	715881.77	3170352.0 4	-	Метод спутниковых геодезически х измерений (определени й)	0.1

**2. Сведения о характеристиках объекта недвижимости
с кадастровым номером : 43:05:310201: 1435 :**

№ п/п	Наименование характеристики	Значение характеристики
1	2	3
1.	Вид объекта недвижимости	здание
2.	Ранее присвоенный государственный учетный номер (инвентарный) здания, сооружения, объекта незавершенного строительства	-
3.	Кадастровый номер земельного участка (земельных участков), в границах которого (которых) расположены здание, сооружение, объект незавершенного строительства	-

2. Сведения о характеристиках объекта недвижимости с кадастровым номером : 43:05:310201:1435 :

№ п/п	Наименование характеристики	Значение характеристики
1	2	3
4.	Уникальный учетный номер кадастрового квартала, в границах которого расположены здание, сооружение, объект незавершенного строительства	43:05:310201
5.	Адрес здания, сооружения, объекта незавершенного строительства	Российская Федерация, Кировская область, район Верхнекамский, поселок городского типа Лесной, улица МОПРА, дом 19а
5.1.	Сведения о местоположении здания, сооружения, объекта незавершенного строительства (при отсутствии адреса) в структурированном в соответствии с федеральной информационной адресной системой виде	-
5.2.	Дополнительные сведения о местоположении	-
6.	Иные сведения	-

3. Пояснения к сведениям об объекте недвижимости с кадастровым номером 43:05:310201:1435 :

1. -

Описание местоположения зданий, сооружений, объектов незавершенного строительства на земельном участке

1. Сведения о характерных точках контура объекта недвижимости с кадастровым номером : 43:05:310201:1447 :

Система координат МСК-43, зона 3 (05)

Зона № 3

Обозначение характерных точек контура	Содержатся в Едином государственном реестре недвижимости			Определены в ходе выполнения комплексных кадастровых работ			Метод определения координат	Формулы, примененные для расчета средней квадратической погрешности определения координат характерных точек (Mt), м, с подставленными в такие формулы значениями и итоговые (вычисленные) значения Mt, м
	Координаты, м		Радиус, м	Координаты, м		Радиус, м		
	X	Y	R	X	Y	R		
1	2	3	4	5	6	7	8	9
н6530	-	-	-	715307.27	3169882.61	-	Метод спутниковых геодезических измерений (определений)	0.1
н6540	-	-	-	715307.67	3169882.66	-	Метод спутниковых геодезических измерений (определений)	0.1
н6550	-	-	-	715314.27	3169876.46	-	Метод спутниковых геодезических измерений (определений)	0.1
н6560	-	-	-	715320.77	3169883.11	-	Метод спутниковых геодезических измерений (определений)	0.1
н6570	-	-	-	715313.77	3169889.26	-	Метод спутниковых геодезических измерений (определений)	0.1
н6530	-	-	-	715307.27	3169882.61	-	Метод спутниковых геодезических измерений (определений)	0.1

2. Сведения о характеристиках объекта недвижимости с кадастровым номером : 43:05:310201:1447 :

№ п/п	Наименование характеристики	Значение характеристики
1	2	3
1.	Вид объекта недвижимости	здание
2.	Ранее присвоенный государственный учетный номер (инвентарный) здания, сооружения, объекта незавершенного строительства	-

2. Сведения о характеристиках объекта недвижимости с кадастровым номером : 43:05:310201:1447 :

№ п/п	Наименование характеристики	Значение характеристики
1	2	3
3.	Кадастровый номер земельного участка (земельных участков), в границах которого (которых) расположены здание, сооружение, объект незавершенного строительства	43:05:310201:1022
4.	Уникальный учетный номер кадастрового квартала, в границах которого расположены здание, сооружение, объект незавершенного строительства	43:05:310201
5.	Адрес здания, сооружения, объекта незавершенного строительства	Российская Федерация, Кировская область, район Верхнекамский, поселок городского типа Лесной, улица МОПРА, дом 8
5.1.	Сведения о местоположении здания, сооружения, объекта незавершенного строительства (при отсутствии адреса) в структурированном в соответствии с федеральной информационной адресной системой виде	-
5.2.	Дополнительные сведения о местоположении	-
6.	Иные сведения	-

3. Пояснения к сведениям об объекте недвижимости с кадастровым номером 43:05:310201:1447 :

1.	-
----	---

**Описание местоположения зданий, сооружений,
объектов незавершенного строительства на земельном участке**

**1. Сведения о характерных точках контура объекта недвижимости
с кадастровым номером : 43:05:310201:1450 :**

Система координат МСК-43, зона 3 (05)

Зона № 3

Обозначение характерных точек контура	Содержатся в Едином государственном реестре недвижимости			Определены в ходе выполнения комплексных кадастровых работ			Метод опреде ления коор динат	Формулы, примененные для расчета средней квадратической погрешности определения координат характерных точек (Mt), м, с подставленными в такие формулы значениями и итоговые (вычисленные) значения Mt, м
	Координаты, м		Ради ус, м	Координаты, м		Ради ус, м		
	X	Y	R	X	Y	R		
1	2	3	4	5	6	7	8	9
h658O	-	-	-	715251.30	3169817.0 7	-	Метод спутниковых геодезически х измерений (определени й)	0.1
h659O	-	-	-	715246.28	3169822.5 5	-	Метод спутниковых геодезически х измерений (определени й)	0.1
h660O	-	-	-	715238.52	3169815.2 7	-	Метод спутниковых геодезически х измерений (определени й)	0.1
h661O	-	-	-	715243.58	3169809.7 9	-	Метод спутниковых геодезически х измерений (определени й)	0.1
h658O	-	-	-	715251.30	3169817.0 7	-	Метод спутниковых геодезически х измерений (определени й)	0.1

**2. Сведения о характеристиках объекта недвижимости
с кадастровым номером : 43:05:310201: 1450 :**

№ п/п	Наименование характеристики	Значение характеристики
1	2	3
1.	Вид объекта недвижимости	здание
2.	Ранее присвоенный государственный учетный номер (инвентарный) здания, сооружения, объекта незавершенного строительства	-
3.	Кадастровый номер земельного участка (земельных участков), в границах которого (которых) расположены здание, сооружение, объект незавершенного строительства	43:05:310201:1025

2. Сведения о характеристиках объекта недвижимости с кадастровым номером : 43:05:310201:1450 :

№ п/п	Наименование характеристики	Значение характеристики
1	2	3
4.	Уникальный учетный номер кадастрового квартала, в границах которого расположены здание, сооружение, объект незавершенного строительства	43:05:310201
5.	Адрес здания, сооружения, объекта незавершенного строительства	Российская Федерация, Кировская область, район Верхнекамский, поселок городского типа Лесной, улица МОПРА, дом 4
5.1.	Сведения о местоположении здания, сооружения, объекта незавершенного строительства (при отсутствии адреса) в структурированном в соответствии с федеральной информационной адресной системой виде	-
5.2.	Дополнительные сведения о местоположении	-
6.	Иные сведения	-

3. Пояснения к сведениям об объекте недвижимости с кадастровым номером 43:05:310201:1450 :

1.	-
----	---

Описание местоположения зданий, сооружений, объектов незавершенного строительства на земельном участке

**1. Сведения о характерных точках контура объекта недвижимости
с кадастровым номером : 43:05:310201:1475 :**

Система координат МСК-43, зона 3 (05)

Зона № 3

Обозначение характерных точек контура	Содержатся в Едином государственном реестре недвижимости			Определены в ходе выполнения комплексных кадастровых работ			Метод опреде ления коор динат	Формулы, примененные для расчета средней квадратической погрешности определения координат характерных точек (Mt), м, с подставленными в такие формулы значениями и итоговые (вычисленные) значения Mt, м
	Координаты, м		Ради ус, м	Координаты, м		Ради ус, м		
	X	Y	R	X	Y	R		
1	2	3	4	5	6	7	8	9
h662O	-	-	-	716179.74	3170685.3 1	-	Метод спутниковых геодезически х измерений (определени й)	0.1
h663O	-	-	-	716172.44	3170693.3 1	-	Метод спутниковых геодезически х измерений (определени й)	0.1
h664O	-	-	-	716154.74	3170676.3 1	-	Метод спутниковых геодезически х измерений (определени й)	0.1
h665O	-	-	-	716161.64	3170668.9 1	-	Метод спутниковых геодезически х измерений (определени й)	0.1
h662O	-	-	-	716179.74	3170685.3 1	-	Метод спутниковых геодезически х измерений (определени й)	0.1

**2. Сведения о характеристиках объекта недвижимости
с кадастровым номером : 43:05:310201: 1475 :**

№ п/п	Наименование характеристики	Значение характеристики
1	2	3
1.	Вид объекта недвижимости	здание
2.	Ранее присвоенный государственный учетный номер (инвентарный) здания, сооружения, объекта незавершенного строительства	-
3.	Кадастровый номер земельного участка (земельных участков), в границах которого (которых) расположены здание, сооружение, объект незавершенного строительства	-

2. Сведения о характеристиках объекта недвижимости с кадастровым номером : 43:05:310201:1475 :

№ п/п	Наименование характеристики	Значение характеристики
1	2	3
4.	Уникальный учетный номер кадастрового квартала, в границах которого расположены здание, сооружение, объект незавершенного строительства	43:05:310201
5.	Адрес здания, сооружения, объекта незавершенного строительства	Российская Федерация, Кировская область, район Верхнекамский, поселок городского типа Лесной, улица МОПРА, дом 64
5.1.	Сведения о местоположении здания, сооружения, объекта незавершенного строительства (при отсутствии адреса) в структурированном в соответствии с федеральной информационной адресной системой виде	-
5.2.	Дополнительные сведения о местоположении	-
6.	Иные сведения	-

3. Пояснения к сведениям об объекте недвижимости с кадастровым номером 43:05:310201:1475 :

1.	-
----	---

Описание местоположения зданий, сооружений, объектов незавершенного строительства на земельном участке

**1. Сведения о характерных точках контура объекта недвижимости
с кадастровым номером : 43:05:310201:1476 :**

Система координат МСК-43, зона 3 (05)

Зона № 3

Обозначение характерных точек контура	Содержатся в Едином государственном реестре недвижимости			Определены в ходе выполнения комплексных кадастровых работ			Метод опреде ления коор динат	Формулы, примененные для расчета средней квадратической погрешности определения координат характерных точек (Mt), м, с подставленными в такие формулы значениями и итоговые (вычисленные) значения Mt, м
	Координаты, м		Ради ус, м	Координаты, м		Ради ус, м		
	X	Y	R	X	Y	R		
1	2	3	4	5	6	7	8	9
h666O	-	-	-	716344.24	3170838.9 1	-	Метод спутниковых геодезически х измерений (определени й)	0.1
h667O	-	-	-	716335.04	3170848.4 1	-	Метод спутниковых геодезически х измерений (определени й)	0.1
h668O	-	-	-	716322.74	3170836.1 1	-	Метод спутниковых геодезически х измерений (определени й)	0.1
h669O	-	-	-	716331.74	3170826.6 1	-	Метод спутниковых геодезически х измерений (определени й)	0.1
h666O	-	-	-	716344.24	3170838.9 1	-	Метод спутниковых геодезически х измерений (определени й)	0.1

**2. Сведения о характеристиках объекта недвижимости
с кадастровым номером : 43:05:310201: 1476 :**

№ п/п	Наименование характеристики	Значение характеристики
1	2	3
1.	Вид объекта недвижимости	здание
2.	Ранее присвоенный государственный учетный номер (инвентарный) здания, сооружения, объекта незавершенного строительства	-
3.	Кадастровый номер земельного участка (земельных участков), в границах которого (которых) расположены здание, сооружение, объект незавершенного строительства	-

2. Сведения о характеристиках объекта недвижимости с кадастровым номером : 43:05:310201:1476 :

№ п/п	Наименование характеристики	Значение характеристики
1	2	3
4.	Уникальный учетный номер кадастрового квартала, в границах которого расположены здание, сооружение, объект незавершенного строительства	43:05:310201
5.	Адрес здания, сооружения, объекта незавершенного строительства	Российская Федерация, Кировская область, район Верхнекамский, поселок городского типа Лесной, улица МОПРА, дом 72
5.1.	Сведения о местоположении здания, сооружения, объекта незавершенного строительства (при отсутствии адреса) в структурированном в соответствии с федеральной информационной адресной системой виде	-
5.2.	Дополнительные сведения о местоположении	-
6.	Иные сведения	-

3. Пояснения к сведениям об объекте недвижимости с кадастровым номером 43:05:310201:1476 :

1.	-

Описание местоположения зданий, сооружений, объектов незавершенного строительства на земельном участке

**1. Сведения о характерных точках контура объекта недвижимости
с кадастровым номером : 43:05:310201:1477 :**

Система координат МСК-43, зона 3 (05)

Зона № 3

Обозначение характерных точек контура	Содержатся в Едином государственном реестре недвижимости			Определены в ходе выполнения комплексных кадастровых работ			Метод опреде ления коор динат	Формулы, примененные для расчета средней квадратической погрешности определения координат характерных точек (Mt), м, с подставленными в такие формулы значениями и итоговые (вычисленные) значения Mt, м
	Координаты, м		Ради ус, м	Координаты, м		Ради ус, м		
	X	Y	R	X	Y	R		
1	2	3	4	5	6	7	8	9
н6700	-	-	-	716420.04	3170910.8 1	-	Метод спутниковых геодезически х измерений (определени й)	0.1
н6710	-	-	-	716411.49	3170920.0 6	-	Метод спутниковых геодезически х измерений (определени й)	0.1
н6720	-	-	-	716398.29	3170907.9 1	-	Метод спутниковых геодезически х измерений (определени й)	0.1
н6730	-	-	-	716407.29	3170898.2 6	-	Метод спутниковых геодезически х измерений (определени й)	0.1
н6700	-	-	-	716420.04	3170910.8 1	-	Метод спутниковых геодезически х измерений (определени й)	0.1

**2. Сведения о характеристиках объекта недвижимости
с кадастровым номером : 43:05:310201:1477 :**

№ п/п	Наименование характеристики	Значение характеристики
1	2	3
1.	Вид объекта недвижимости	здание
2.	Ранее присвоенный государственный учетный номер (инвентарный) здания, сооружения, объекта незавершенного строительства	-
3.	Кадастровый номер земельного участка (земельных участков), в границах которого (которых) расположены здание, сооружение, объект незавершенного строительства	-

2. Сведения о характеристиках объекта недвижимости с кадастровым номером : 43:05:310201:1477 :

№ п/п	Наименование характеристики	Значение характеристики
1	2	3
4.	Уникальный учетный номер кадастрового квартала, в границах которого расположены здание, сооружение, объект незавершенного строительства	43:05:310201
5.	Адрес здания, сооружения, объекта незавершенного строительства	Российская Федерация, Кировская область, район Верхнекамский, поселок городского типа Лесной, улица МОПРА, дом 76
5.1.	Сведения о местоположении здания, сооружения, объекта незавершенного строительства (при отсутствии адреса) в структурированном в соответствии с федеральной информационной адресной системой виде	-
5.2.	Дополнительные сведения о местоположении	-
6.	Иные сведения	-

3. Пояснения к сведениям об объекте недвижимости с кадастровым номером 43:05:310201:1477 :

1.	-
----	---

Описание местоположения зданий, сооружений, объектов незавершенного строительства на земельном участке

**1. Сведения о характерных точках контура объекта недвижимости
с кадастровым номером : 43:05:310201:1474 :**

Система координат МСК-43, зона 3 (05)

Зона № 3

Обозначение характерных точек контура	Содержатся в Едином государственном реестре недвижимости			Определены в ходе выполнения комплексных кадастровых работ			Метод опреде ления коор динат	Формулы, примененные для расчета средней квадратической погрешности определения координат характерных точек (Mt), м, с подставленными в такие формулы значениями и итоговые (вычисленные) значения Mt, м
	Координаты, м		Ради ус, м	Координаты, м		Ради ус, м		
	X	Y	R	X	Y	R		
1	2	3	4	5	6	7	8	9
н6740	-	-	-	716449.04	3170879.6 1	-	Метод спутниковых геодезически х измерений (определени й)	0.1
н6750	-	-	-	716441.04	3170889.6 1	-	Метод спутниковых геодезически х измерений (определени й)	0.1
н6760	-	-	-	716427.64	3170878.0 1	-	Метод спутниковых геодезически х измерений (определени й)	0.1
н6770	-	-	-	716436.44	3170867.6 1	-	Метод спутниковых геодезически х измерений (определени й)	0.1
н6740	-	-	-	716449.04	3170879.6 1	-	Метод спутниковых геодезически х измерений (определени й)	0.1

**2. Сведения о характеристиках объекта недвижимости
с кадастровым номером : 43:05:310201: 1474 :**

№ п/п	Наименование характеристики	Значение характеристики
1	2	3
1.	Вид объекта недвижимости	здание
2.	Ранее присвоенный государственный учетный номер (инвентарный) здания, сооружения, объекта незавершенного строительства	-
3.	Кадастровый номер земельного участка (земельных участков), в границах которого (которых) расположены здание, сооружение, объект незавершенного строительства	-

2. Сведения о характеристиках объекта недвижимости с кадастровым номером : 43:05:310201:1474 :

№ п/п	Наименование характеристики	Значение характеристики
1	2	3
4.	Уникальный учетный номер кадастрового квартала, в границах которого расположены здание, сооружение, объект незавершенного строительства	43:05:310201
5.	Адрес здания, сооружения, объекта незавершенного строительства	Российская Федерация, Кировская область, район Верхнекамский, поселок городского типа Лесной, улица МОПРА, дом 49
5.1.	Сведения о местоположении здания, сооружения, объекта незавершенного строительства (при отсутствии адреса) в структурированном в соответствии с федеральной информационной адресной системой виде	-
5.2.	Дополнительные сведения о местоположении	-
6.	Иные сведения	-

3. Пояснения к сведениям об объекте недвижимости с кадастровым номером 43:05:310201:1474 :

1.	-
----	---

Описание местоположения зданий, сооружений, объектов незавершенного строительства на земельном участке

**1. Сведения о характерных точках контура объекта недвижимости
с кадастровым номером : 43:05:310201:1480 :**

Система координат МСК-43, зона 3 (05)

Зона № 3

Обозначение характерных точек контура	Содержатся в Едином государственном реестре недвижимости			Определены в ходе выполнения комплексных кадастровых работ			Метод опреде ления коор динат	Формулы, примененные для расчета средней квадратической погрешности определения координат характерных точек (Mt), м, с подставленными в такие формулы значениями и итоговые (вычисленные) значения Mt, м
	Координаты, м		Ради ус, м	Координаты, м		Ради ус, м		
	X	Y	R	X	Y	R		
1	2	3	4	5	6	7	8	9
н6780	-	-	-	715350.13	3169846.6 3	-	Метод спутниковых геодезически х измерений (определени й)	0.1
н6790	-	-	-	715345.28	3169851.2 3	-	Метод спутниковых геодезически х измерений (определени й)	0.1
н6800	-	-	-	715343.43	3169849.1 3	-	Метод спутниковых геодезически х измерений (определени й)	0.1
н6810	-	-	-	715338.38	3169853.7 3	-	Метод спутниковых геодезически х измерений (определени й)	0.1
н6820	-	-	-	715332.58	3169847.0 8	-	Метод спутниковых геодезически х измерений (определени й)	0.1
н6830	-	-	-	715342.33	3169837.8 3	-	Метод спутниковых геодезически х измерений (определени й)	0.1
н6780	-	-	-	715350.13	3169846.6 3	-	Метод спутниковых геодезически х измерений (определени й)	0.1

2. Сведения о характеристиках объекта недвижимости с кадастровым номером : 43:05:310201:1480 :

№ п/п	Наименование характеристики	Значение характеристики
1	2	3
1.	Вид объекта недвижимости	здание
2.	Ранее присвоенный государственный учетный номер (инвентарный) здания, сооружения, объекта незавершенного строительства	-
3.	Кадастровый номер земельного участка (земельных участков), в границах которого (которых) расположены здание, сооружение, объект незавершенного строительства	43:05:310201:1024
4.	Уникальный учетный номер кадастрового квартала, в границах которого расположены здание, сооружение, объект незавершенного строительства	43:05:310201
5.	Адрес здания, сооружения, объекта незавершенного строительства	Российская Федерация, Кировская область, район Верхнекамский, поселок городского типа Лесной, улица МОПРА, дом 1
5.1.	Сведения о местоположении здания, сооружения, объекта незавершенного строительства (при отсутствии адреса) в структурированном в соответствии с федеральной информационной адресной системой виде	-
5.2.	Дополнительные сведения о местоположении	-
6.	Иные сведения	-

3. Пояснения к сведениям об объекте недвижимости с кадастровым номером 43:05:310201:1480 :

1.	-
----	---

Описание местоположения зданий, сооружений, объектов незавершенного строительства на земельном участке

**1. Сведения о характерных точках контура объекта недвижимости
с кадастровым номером : 43:05:310201:1481 :**

Система координат МСК-43, зона 3 (05)

Зона № 3

Обозначение характерных точек контура	Содержатся в Едином государственном реестре недвижимости			Определены в ходе выполнения комплексных кадастровых работ			Метод опреде ления коор динат	Формулы, примененные для расчета средней квадратической погрешности определения координат характерных точек (Mt), м, с подставленными в такие формулы значениями и итоговые (вычисленные) значения Mt, м
	Координаты, м		Ради ус, м	Координаты, м		Ради ус, м		
	X	Y	R	X	Y	R		
1	2	3	4	5	6	7	8	9
н6840	-	-	-	715265.25	3169831.0 6	-	Метод спутниковых геодезически х измерений (определени й)	0.1
н6850	-	-	-	715272.40	3169838.1 1	-	Метод спутниковых геодезически х измерений (определени й)	0.1
н6860	-	-	-	715267.20	3169843.7 1	-	Метод спутниковых геодезически х измерений (определени й)	0.1
н6870	-	-	-	715260.25	3169837.0 1	-	Метод спутниковых геодезически х измерений (определени й)	0.1
н6840	-	-	-	715265.25	3169831.0 6	-	Метод спутниковых геодезически х измерений (определени й)	0.1

**2. Сведения о характеристиках объекта недвижимости
с кадастровым номером : 43:05:310201: 1481 :**

№ п/п	Наименование характеристики	Значение характеристики
1	2	3
1.	Вид объекта недвижимости	здание
2.	Ранее присвоенный государственный учетный номер (инвентарный) здания, сооружения, объекта незавершенного строительства	-
3.	Кадастровый номер земельного участка (земельных участков), в границах которого (которых) расположены здание, сооружение, объект незавершенного строительства	43:05:310201:1023

2. Сведения о характеристиках объекта недвижимости с кадастровым номером : 43:05:310201:1481 :

№ п/п	Наименование характеристики	Значение характеристики
1	2	3
4.	Уникальный учетный номер кадастрового квартала, в границах которого расположены здание, сооружение, объект незавершенного строительства	43:05:310201
5.	Адрес здания, сооружения, объекта незавершенного строительства	Российская Федерация, Кировская область, район Верхнекамский, поселок городского типа Лесной, улица МОПРА, дом 6
5.1.	Сведения о местоположении здания, сооружения, объекта незавершенного строительства (при отсутствии адреса) в структурированном в соответствии с федеральной информационной адресной системой виде	-
5.2.	Дополнительные сведения о местоположении	-
6.	Иные сведения	-

3. Пояснения к сведениям об объекте недвижимости с кадастровым номером 43:05:310201:1481 :

1.	-
----	---

Описание местоположения зданий, сооружений, объектов незавершенного строительства на земельном участке

**1. Сведения о характерных точках контура объекта недвижимости
с кадастровым номером : 43:05:310201:1482 :**

Система координат МСК-43, зона 3 (05)

Зона № 3

Обозначение характерных точек контура	Содержатся в Едином государственном реестре недвижимости			Определены в ходе выполнения комплексных кадастровых работ			Метод опреде ления коор динат	Формулы, примененные для расчета средней квадратической погрешности определения координат характерных точек (Mt), м, с подставленными в такие формулы значениями и итоговые (вычисленные) значения Mt, м
	Координаты, м		Ради ус, м	Координаты, м		Ради ус, м		
	X	Y	R	X	Y	R		
1	2	3	4	5	6	7	8	9
н6880	-	-	-	715325.00	3169903.9 1	-	Метод спутниковых геодезически х измерений (определени й)	0.1
н6890	-	-	-	715334.45	3169913.1 5	-	Метод спутниковых геодезически х измерений (определени й)	0.1
н6900	-	-	-	715326.12	3169921.4 1	-	Метод спутниковых геодезически х измерений (определени й)	0.1
н6910	-	-	-	715316.74	3169912.3 8	-	Метод спутниковых геодезически х измерений (определени й)	0.1
н6880	-	-	-	715325.00	3169903.9 1	-	Метод спутниковых геодезически х измерений (определени й)	0.1

**2. Сведения о характеристиках объекта недвижимости
с кадастровым номером : 43:05:310201:1482 :**

№ п/п	Наименование характеристики	Значение характеристики
1	2	3
1.	Вид объекта недвижимости	здание
2.	Ранее присвоенный государственный учетный номер (инвентарный) здания, сооружения, объекта незавершенного строительства	-
3.	Кадастровый номер земельного участка (земельных участков), в границах которого (которых) расположены здание, сооружение, объект незавершенного строительства	43:05:310201:299

2. Сведения о характеристиках объекта недвижимости с кадастровым номером : 43:05:310201:1482 :

№ п/п	Наименование характеристики	Значение характеристики
1	2	3
4.	Уникальный учетный номер кадастрового квартала, в границах которого расположены здание, сооружение, объект незавершенного строительства	43:05:310201
5.	Адрес здания, сооружения, объекта незавершенного строительства	Российская Федерация, Кировская область, район Верхнекамский, поселок городского типа Лесной, улица МОПРА, дом 10
5.1.	Сведения о местоположении здания, сооружения, объекта незавершенного строительства (при отсутствии адреса) в структурированном в соответствии с федеральной информационной адресной системой виде	-
5.2.	Дополнительные сведения о местоположении	-
6.	Иные сведения	-

3. Пояснения к сведениям об объекте недвижимости с кадастровым номером 43:05:310201:1482 :

1.	-
----	---

**Описание местоположения зданий, сооружений,
объектов незавершенного строительства на земельном участке**

**1. Сведения о характерных точках контура объекта недвижимости
с кадастровым номером : 43:05:310201:1500 :**

Система координат МСК-43, зона 3 (05)

Зона № 3

Обозначение характерных точек контура	Содержатся в Едином государственном реестре недвижимости			Определены в ходе выполнения комплексных кадастровых работ			Метод опреде ления коор динат	Формулы, примененные для расчета средней квадратической погрешности определения координат характерных точек (Mt), м, с подставленными в такие формулы значениями и итоговые (вычисленные) значения Mt, м
	Координаты, м		Ради ус, м	Координаты, м		Ради ус, м		
	X	Y	R	X	Y	R		
1	2	3	4	5	6	7	8	9
н6920	-	-	-	715416.80	3169913.3 3	-	Метод спутниковых геодезически х измерений (определени й)	0.1
н6930	-	-	-	715425.20	3169921.9 8	-	Метод спутниковых геодезически х измерений (определени й)	0.1
н6940	-	-	-	715422.70	3169924.7 8	-	Метод спутниковых геодезически х измерений (определени й)	0.1
н6950	-	-	-	715423.70	3169925.9 8	-	Метод спутниковых геодезически х измерений (определени й)	0.1
н6960	-	-	-	715420.15	3169929.8 3	-	Метод спутниковых геодезически х измерений (определени й)	0.1
н6970	-	-	-	715419.10	3169928.8 8	-	Метод спутниковых геодезически х измерений (определени й)	0.1
н6980	-	-	-	715415.70	3169932.5 3	-	Метод спутниковых геодезически х измерений (определени й)	0.1
н6990	-	-	-	715406.60	3169924.2 8	-	Метод спутниковых геодезически х измерений (определени й)	0.1

1. Сведения о характерных точках контура объекта недвижимости с кадастровым номером : 43:05:310201:1500 :

Система координат МСК-43, зона 3 (05)

Зона № 3

Обозначение характерных точек контура	Содержатся в Едином государственном реестре недвижимости			Определены в ходе выполнения комплексных кадастровых работ			Метод определения координат	Формулы, примененные для расчета средней квадратической погрешности определения координат характерных точек (Mt), м, с подставленными в такие формулы значениями и итоговые (вычисленные) значения Mt, м
	Координаты, м		Радиус, м	Координаты, м		Радиус, м		
	X	Y	R	X	Y	R		
1	2	3	4	5	6	7	8	9
н6920	-	-	-	715416.80	3169913.33	-	Метод спутниковых геодезических измерений (определенный)	0.1

2. Сведения о характеристиках объекта недвижимости с кадастровым номером : 43:05:310201:1500 :

№ п/п	Наименование характеристики	Значение характеристики
1	2	3
1.	Вид объекта недвижимости	здание
2.	Ранее присвоенный государственный учетный номер (инвентарный) здания, сооружения, объекта незавершенного строительства	-
3.	Кадастровый номер земельного участка (земельных участков), в границах которого (которых) расположены здание, сооружение, объект незавершенного строительства	43:05:310201:1348
4.	Уникальный учетный номер кадастрового квартала, в границах которого расположены здание, сооружение, объект незавершенного строительства	43:05:310201
5.	Адрес здания, сооружения, объекта незавершенного строительства	Российская Федерация, Кировская область, район Верхнекамский, поселок городского типа Лесной, улица МОПРА, дом 3в
5.1.	Сведения о местоположении здания, сооружения, объекта незавершенного строительства (при отсутствии адреса) в структурированном в соответствии с федеральной информационной адресной системой виде	-
5.2.	Дополнительные сведения о местоположении	-
6.	Иные сведения	-

3. Пояснения к сведениям об объекте недвижимости с кадастровым номером 43:05:310201:1500 :

1.	-
----	---

Описание местоположения зданий, сооружений, объектов незавершенного строительства на земельном участке

1. Сведения о характерных точках контура объекта недвижимости с кадастровым номером : 43:05:310201:1577 :

Система координат МСК-43, зона 3 (05)

Зона № 3

Обозначение характерных точек контура	Содержатся в Едином государственном реестре недвижимости			Определены в ходе выполнения комплексных кадастровых работ			Метод определения координат	Формулы, примененные для расчета средней квадратической погрешности определения координат характерных точек (Mt), м, с подставленными в такие формулы значениями и итоговые (вычисленные) значения Mt, м
	Координаты, м		Радиус, м	Координаты, м		Радиус, м		
	X	Y	R	X	Y	R		
1	2	3	4	5	6	7	8	9
н700О	-	-	-	715942.95	3170406.63	-	Метод спутниковых геодезических измерений (определений)	0.1
н701О	-	-	-	715933.65	3170416.63	-	Метод спутниковых геодезических измерений (определений)	0.1
н702О	-	-	-	715921.55	3170402.93	-	Метод спутниковых геодезических измерений (определений)	0.1
н703О	-	-	-	715929.75	3170394.43	-	Метод спутниковых геодезических измерений (определений)	0.1
н704О	-	-	-	715929.95	3170394.23	-	Метод спутниковых геодезических измерений (определений)	0.1
н700О	-	-	-	715942.95	3170406.63	-	Метод спутниковых геодезических измерений (определений)	0.1

2. Сведения о характеристиках объекта недвижимости с кадастровым номером : 43:05:310201:1577 :

№ п/п	Наименование характеристики	Значение характеристики
1	2	3
1.	Вид объекта недвижимости	здание
2.	Ранее присвоенный государственный учетный номер (инвентарный) здания, сооружения, объекта незавершенного строительства	-

2. Сведения о характеристиках объекта недвижимости с кадастровым номером : 43:05:310201:1577 :

№ п/п	Наименование характеристики	Значение характеристики
1	2	3
3.	Кадастровый номер земельного участка (земельных участков), в границах которого (которых) расположены здание, сооружение, объект незавершенного строительства	-
4.	Уникальный учетный номер кадастрового квартала, в границах которого расположены здание, сооружение, объект незавершенного строительства	43:05:310201
5.	Адрес здания, сооружения, объекта незавершенного строительства	Российская Федерация, Кировская область, район Верхнекамский, поселок городского типа Лесной, улица МОПРА, дом 21
5.1.	Сведения о местоположении здания, сооружения, объекта незавершенного строительства (при отсутствии адреса) в структурированном в соответствии с федеральной информационной адресной системой виде	-
5.2.	Дополнительные сведения о местоположении	-
6.	Иные сведения	-

3. Пояснения к сведениям об объекте недвижимости с кадастровым номером 43:05:310201:1577 :

1.	-
----	---

Описание местоположения зданий, сооружений, объектов незавершенного строительства на земельном участке

**1. Сведения о характерных точках контура объекта недвижимости
с кадастровым номером : 43:05:310201:1578 :**

Система координат МСК-43, зона 3 (05)

Зона № 3

Обозначение характерных точек контура	Содержатся в Едином государственном реестре недвижимости			Определены в ходе выполнения комплексных кадастровых работ			Метод опреде ления коор динат	Формулы, примененные для расчета средней квадратической погрешности определения координат характерных точек (Mt), м, с подставленными в такие формулы значениями и итоговые (вычисленные) значения Mt, м
	Координаты, м		Ради ус, м	Координаты, м		Ради ус, м		
	X	Y	R	X	Y	R		
1	2	3	4	5	6	7	8	9
н705О	-	-	-	716279.75	3170777.3 8	-	Метод спутниковых геодезически х измерений (определени й)	0.1
н706О	-	-	-	716271.20	3170786.9 8	-	Метод спутниковых геодезически х измерений (определени й)	0.1
н707О	-	-	-	716258.05	3170774.5 3	-	Метод спутниковых геодезически х измерений (определени й)	0.1
н708О	-	-	-	716266.55	3170765.7 3	-	Метод спутниковых геодезически х измерений (определени й)	0.1
н705О	-	-	-	716279.75	3170777.3 8	-	Метод спутниковых геодезически х измерений (определени й)	0.1

**2. Сведения о характеристиках объекта недвижимости
с кадастровым номером : 43:05:310201:1578 :**

№ п/п	Наименование характеристики	Значение характеристики
1	2	3
1.	Вид объекта недвижимости	здание
2.	Ранее присвоенный государственный учетный номер (инвентарный) здания, сооружения, объекта незавершенного строительства	-
3.	Кадастровый номер земельного участка (земельных участков), в границах которого (которых) расположены здание, сооружение, объект незавершенного строительства	-

2. Сведения о характеристиках объекта недвижимости с кадастровым номером : 43:05:310201:1578 :

№ п/п	Наименование характеристики	Значение характеристики
1	2	3
4.	Уникальный учетный номер кадастрового квартала, в границах которого расположены здание, сооружение, объект незавершенного строительства	43:05:310201
5.	Адрес здания, сооружения, объекта незавершенного строительства	Российская Федерация, Кировская область, район Верхнекамский, поселок городского типа Лесной, улица МОПРА, дом 68а
5.1.	Сведения о местоположении здания, сооружения, объекта незавершенного строительства (при отсутствии адреса) в структурированном в соответствии с федеральной информационной адресной системой виде	-
5.2.	Дополнительные сведения о местоположении	-
6.	Иные сведения	-

3. Пояснения к сведениям об объекте недвижимости с кадастровым номером 43:05:310201:1578 :

1.	-
----	---

Описание местоположения зданий, сооружений, объектов незавершенного строительства на земельном участке

**1. Сведения о характерных точках контура объекта недвижимости
с кадастровым номером : 43:05:310201:1579 :**

Система координат МСК-43, зона 3 (05)

Зона № 3

Обозначение характерных точек контура	Содержатся в Едином государственном реестре недвижимости			Определены в ходе выполнения комплексных кадастровых работ			Метод опреде ления коор динат	Формулы, примененные для расчета средней квадратической погрешности определения координат характерных точек (Mt), м, с подставленными в такие формулы значениями и итоговые (вычисленные) значения Mt, м
	Координаты, м		Ради ус, м	Координаты, м		Ради ус, м		
	X	Y	R	X	Y	R		
1	2	3	4	5	6	7	8	9
н709О	-	-	-	716223.10	3170725.2 3	-	Метод спутниковых геодезически х измерений (определени й)	0.1
н710О	-	-	-	716241.20	3170741.8 3	-	Метод спутниковых геодезически х измерений (определени й)	0.1
н711О	-	-	-	716233.50	3170749.8 3	-	Метод спутниковых геодезически х измерений (определени й)	0.1
н712О	-	-	-	716215.30	3170732.7 8	-	Метод спутниковых геодезически х измерений (определени й)	0.1
н709О	-	-	-	716223.10	3170725.2 3	-	Метод спутниковых геодезически х измерений (определени й)	0.1

**2. Сведения о характеристиках объекта недвижимости
с кадастровым номером : 43:05:310201: 1579 :**

№ п/п	Наименование характеристики	Значение характеристики
1	2	3
1.	Вид объекта недвижимости	здание
2.	Ранее присвоенный государственный учетный номер (инвентарный) здания, сооружения, объекта незавершенного строительства	-
3.	Кадастровый номер земельного участка (земельных участков), в границах которого (которых) расположены здание, сооружение, объект незавершенного строительства	-

2. Сведения о характеристиках объекта недвижимости с кадастровым номером : 43:05:310201:1579 :

№ п/п	Наименование характеристики	Значение характеристики
1	2	3
4.	Уникальный учетный номер кадастрового квартала, в границах которого расположены здание, сооружение, объект незавершенного строительства	43:05:310201
5.	Адрес здания, сооружения, объекта незавершенного строительства	Российская Федерация, Кировская область, район Верхнекамский, поселок городского типа Лесной, улица МОПРА, дом 68
5.1.	Сведения о местоположении здания, сооружения, объекта незавершенного строительства (при отсутствии адреса) в структурированном в соответствии с федеральной информационной адресной системой виде	-
5.2.	Дополнительные сведения о местоположении	-
6.	Иные сведения	-

3. Пояснения к сведениям об объекте недвижимости с кадастровым номером 43:05:310201:1579 :

1.	-
----	---

Описание местоположения зданий, сооружений, объектов незавершенного строительства на земельном участке

**1. Сведения о характерных точках контура объекта недвижимости
с кадастровым номером : 43:05:310201:1643 :**

Система координат МСК-43, зона 3 (05)

Зона № 3

Обозначение характерных точек контура	Содержатся в Едином государственном реестре недвижимости			Определены в ходе выполнения комплексных кадастровых работ			Метод опреде ления коор динат	Формулы, примененные для расчета средней квадратической погрешности определения координат характерных точек (Mt), м, с подставленными в такие формулы значениями и итоговые (вычисленные) значения Mt, м
	Координаты, м		Ради ус, м	Координаты, м		Ради ус, м		
	X	Y	R	X	Y	R		
1	2	3	4	5	6	7	8	9
н7130	-	-	-	715742.96	3170219.0 7	-	Метод спутниковых геодезически х измерений (определени й)	0.1
н7140	-	-	-	715733.79	3170229.2 2	-	Метод спутниковых геодезически х измерений (определени й)	0.1
н7150	-	-	-	715697.25	3170194.0 8	-	Метод спутниковых геодезически х измерений (определени й)	0.1
н7160	-	-	-	715706.14	3170184.3 5	-	Метод спутниковых геодезически х измерений (определени й)	0.1
н7130	-	-	-	715742.96	3170219.0 7	-	Метод спутниковых геодезически х измерений (определени й)	0.1

**2. Сведения о характеристиках объекта недвижимости
с кадастровым номером : 43:05:310201:1643 :**

№ п/п	Наименование характеристики	Значение характеристики
1	2	3
1.	Вид объекта недвижимости	здание
2.	Ранее присвоенный государственный учетный номер (инвентарный) здания, сооружения, объекта незавершенного строительства	-
3.	Кадастровый номер земельного участка (земельных участков), в границах которого (которых) расположены здание, сооружение, объект незавершенного строительства	43:05:310201:646

2. Сведения о характеристиках объекта недвижимости с кадастровым номером : 43:05:310201:1643 :

№ п/п	Наименование характеристики	Значение характеристики
1	2	3
4.	Уникальный учетный номер кадастрового квартала, в границах которого расположены здание, сооружение, объект незавершенного строительства	43:05:310201
5.	Адрес здания, сооружения, объекта незавершенного строительства	Российская Федерация, Кировская область, район Верхнекамский, поселок городского типа Лесной, улица МОПРА, дом 13
5.1.	Сведения о местоположении здания, сооружения, объекта незавершенного строительства (при отсутствии адреса) в структурированном в соответствии с федеральной информационной адресной системой виде	-
5.2.	Дополнительные сведения о местоположении	-
6.	Иные сведения	-

3. Пояснения к сведениям об объекте недвижимости с кадастровым номером 43:05:310201:1643 :

1.	-
----	---

**Описание местоположения зданий, сооружений,
объектов незавершенного строительства на земельном участке**

**1. Сведения о характерных точках контура объекта недвижимости
с кадастровым номером : 43:05:310201:1647 :**

Система координат МСК-43, зона 3 (05)

Зона № 3

Обозначение характерных точек контура	Содержатся в Едином государственном реестре недвижимости			Определены в ходе выполнения комплексных кадастровых работ			Метод опреде ления коор динат	Формулы, примененные для расчета средней квадратической погрешности определения координат характерных точек (Mt), м, с подставленными в такие формулы значениями и итоговые (вычисленные) значения Mt, м
	Координаты, м		Ради ус, м	Координаты, м		Ради ус, м		
	X	Y	R	X	Y	R		
1	2	3	4	5	6	7	8	9
н717О	-	-	-	715783.87	3170239.9 4	-	Метод спутниковых геодезически х измерений (определени й)	0.1
н718О	-	-	-	715785.17	3170238.9 4	-	Метод спутниковых геодезически х измерений (определени й)	0.1
н719О	-	-	-	715788.47	3170242.0 9	-	Метод спутниковых геодезически х измерений (определени й)	0.1
н720О	-	-	-	715777.77	3170253.6 4	-	Метод спутниковых геодезически х измерений (определени й)	0.1
н721О	-	-	-	715754.57	3170232.0 9	-	Метод спутниковых геодезически х измерений (определени й)	0.1
н722О	-	-	-	715763.92	3170222.0 4	-	Метод спутниковых геодезически х измерений (определени й)	0.1
н717О	-	-	-	715783.87	3170239.9 4	-	Метод спутниковых геодезически х измерений (определени й)	0.1

2. Сведения о характеристиках объекта недвижимости с кадастровым номером : 43:05:310201:1647 :

№ п/п	Наименование характеристики	Значение характеристики
1	2	3
1.	Вид объекта недвижимости	здание
2.	Ранее присвоенный государственный учетный номер (инвентарный) здания, сооружения, объекта незавершенного строительства	-
3.	Кадастровый номер земельного участка (земельных участков), в границах которого (которых) расположены здание, сооружение, объект незавершенного строительства	43:05:310201:1350
4.	Уникальный учетный номер кадастрового квартала, в границах которого расположены здание, сооружение, объект незавершенного строительства	43:05:310201
5.	Адрес здания, сооружения, объекта незавершенного строительства	Российская Федерация, Кировская область, район Верхнекамский, поселок городского типа Лесной, улица МОПРА, дом 15
5.1.	Сведения о местоположении здания, сооружения, объекта незавершенного строительства (при отсутствии адреса) в структурированном в соответствии с федеральной информационной адресной системой виде	-
5.2.	Дополнительные сведения о местоположении	-
6.	Иные сведения	-

3. Пояснения к сведениям об объекте недвижимости с кадастровым номером 43:05:310201:1647 :

1.	-
----	---

Описание местоположения зданий, сооружений, объектов незавершенного строительства на земельном участке

**1. Сведения о характерных точках контура объекта недвижимости
с кадастровым номером : 43:05:310201:1866 :**

Система координат МСК-43, зона 3 (05)

Зона № 3

Обозначение характерных точек контура	Содержатся в Едином государственном реестре недвижимости			Определены в ходе выполнения комплексных кадастровых работ			Метод опреде ления коор динат	Формулы, примененные для расчета средней квадратической погрешности определения координат характерных точек (Mt), м, с подставленными в такие формулы значениями и итоговые (вычисленные) значения Mt, м
	Координаты, м		Ради ус, м	Координаты, м		Ради ус, м		
	X	Y	R	X	Y	R		
1	2	3	4	5	6	7	8	9
н7230	-	-	-	715507.27	3170076.1 4	-	Метод спутниковых геодезически х измерений (определени й)	0.1
н7240	-	-	-	715516.97	3170066.7 4	-	Метод спутниковых геодезически х измерений (определени й)	0.1
н7250	-	-	-	715520.62	3170069.4 9	-	Метод спутниковых геодезически х измерений (определени й)	0.1
н7260	-	-	-	715521.37	3170068.9 4	-	Метод спутниковых геодезически х измерений (определени й)	0.1
н7270	-	-	-	715529.92	3170076.7 9	-	Метод спутниковых геодезически х измерений (определени й)	0.1
н7280	-	-	-	715529.27	3170077.8 9	-	Метод спутниковых геодезически х измерений (определени й)	0.1
н7290	-	-	-	715536.62	3170084.5 9	-	Метод спутниковых геодезически х измерений (определени й)	0.1
н7300	-	-	-	715537.27	3170083.9 9	-	Метод спутниковых геодезически х измерений (определени й)	0.1

1. Сведения о характерных точках контура объекта недвижимости с кадастровым номером : 43:05:310201:1866 :

Система координат МСК-43, зона 3 (05)

Зона № 3

Обозначение характерных точек контура	Содержатся в Едином государственном реестре недвижимости			Определены в ходе выполнения комплексных кадастровых работ			Метод определения координат	Формулы, примененные для расчета средней квадратической погрешности определения координат характерных точек (Mt), м, с подставленными в такие формулы значениями и итоговые (вычисленные) значения Mt, м
	Координаты, м		Радиус, м	Координаты, м		Радиус, м		
	X	Y	R	X	Y	R		
1	2	3	4	5	6	7	8	9
н731О	-	-	-	715547.57	3170093.74	-	Метод спутниковых геодезических измерений (определений)	0.1
н732О	-	-	-	715547.12	3170094.74	-	Метод спутниковых геодезических измерений (определений)	0.1
н733О	-	-	-	715552.02	3170099.89	-	Метод спутниковых геодезических измерений (определений)	0.1
н734О	-	-	-	715552.87	3170099.19	-	Метод спутниковых геодезических измерений (определений)	0.1
н735О	-	-	-	715554.57	3170100.99	-	Метод спутниковых геодезических измерений (определений)	0.1
н736О	-	-	-	715554.92	3170100.49	-	Метод спутниковых геодезических измерений (определений)	0.1
н737О	-	-	-	715563.62	3170108.84	-	Метод спутниковых геодезических измерений (определений)	0.1
н738О	-	-	-	715563.07	3170109.84	-	Метод спутниковых геодезических измерений (определений)	0.1

1. Сведения о характерных точках контура объекта недвижимости с кадастровым номером : 43:05:310201:1866 :

Система координат МСК-43, зона 3 (05)

Зона № 3

Обозначение характерных точек контура	Содержатся в Едином государственном реестре недвижимости			Определены в ходе выполнения комплексных кадастровых работ			Метод определения координат	Формулы, примененные для расчета средней квадратической погрешности определения координат характерных точек (Mt), м, с подставленными в такие формулы значениями и итоговые (вычисленные) значения Mt, м
	Координаты, м		Радиус, м	Координаты, м		Радиус, м		
	X	Y	R	X	Y	R		
1	2	3	4	5	6	7	8	9
н7390	-	-	-	715565.72	3170112.39	-	Метод спутниковых геодезических измерений (определений)	0.1
н7400	-	-	-	715557.07	3170123.09	-	Метод спутниковых геодезических измерений (определений)	0.1
н7410	-	-	-	715543.52	3170110.29	-	Метод спутниковых геодезических измерений (определений)	0.1
н7420	-	-	-	715543.87	3170109.64	-	Метод спутниковых геодезических измерений (определений)	0.1
н7430	-	-	-	715539.82	3170105.44	-	Метод спутниковых геодезических измерений (определений)	0.1
н7440	-	-	-	715538.92	3170106.09	-	Метод спутниковых геодезических измерений (определений)	0.1
н7450	-	-	-	715525.47	3170093.74	-	Метод спутниковых геодезических измерений (определений)	0.1
н7460	-	-	-	715526.17	3170092.79	-	Метод спутниковых геодезических измерений (определений)	0.1

1. Сведения о характерных точках контура объекта недвижимости с кадастровым номером : 43:05:310201:1866 :

Система координат МСК-43, зона 3 (05)							Зона № 3	
Обозначение характерных точек контура	Содержатся в Едином государственном реестре недвижимости			Определены в ходе выполнения комплексных кадастровых работ			Метод определения координат	Формулы, примененные для расчета средней квадратической погрешности определения координат характерных точек (Mt), м, с подставленными в такие формулы значениями и итоговые (вычисленные) значения Mt, м
	Координаты, м		Радиус, м	Координаты, м		Радиус, м		
	X	Y	R	X	Y	R		
1	2	3	4	5	6	7	8	9
н7470	-	-	-	715521.82	3170088.64	-	Метод спутниковых геодезических измерений (определений)	0.1
н7480	-	-	-	715521.02	3170089.39	-	Метод спутниковых геодезических измерений (определений)	0.1
н7230	-	-	-	715507.27	3170076.14	-	Метод спутниковых геодезических измерений (определений)	0.1

2. Сведения о характеристиках объекта недвижимости с кадастровым номером : 43:05:310201:1866 :

№ п/п	Наименование характеристики	Значение характеристики
1	2	3
1.	Вид объекта недвижимости	здание
2.	Ранее присвоенный государственный учетный номер (инвентарный) здания, сооружения, объекта незавершенного строительства	-
3.	Кадастровый номер земельного участка (земельных участков), в границах которого (которых) расположены здание, сооружение, объект незавершенного строительства	-
4.	Уникальный учетный номер кадастрового квартала, в границах которого расположены здание, сооружение, объект незавершенного строительства	43:05:310201
5.	Адрес здания, сооружения, объекта незавершенного строительства	Российская Федерация, Кировская область, район Верхнекамский, поселок городского типа Лесной, улица МОПРА, дом 22
5.1.	Сведения о местоположении здания, сооружения, объекта незавершенного строительства (при отсутствии адреса) в структурированном в соответствии с федеральной информационной адресной системой виде	-
5.2.	Дополнительные сведения о местоположении	-
6.	Иные сведения	-

3. Пояснения к сведениям об объекте недвижимости с кадастровым номером 43:05:310201:1866 :

1.

-

Описание местоположения зданий, сооружений, объектов незавершенного строительства на земельном участке

**1. Сведения о характерных точках контура объекта недвижимости
с кадастровым номером : 43:05:310201:1868 :**

Система координат МСК-43, зона 3 (05)

Зона № 3

Обозначение характерных точек контура	Содержатся в Едином государственном реестре недвижимости			Определены в ходе выполнения комплексных кадастровых работ			Метод опреде ления коор динат	Формулы, примененные для расчета средней квадратической погрешности определения координат характерных точек (Mt), м, с подставленными в такие формулы значениями и итоговые (вычисленные) значения Mt, м
	Координаты, м		Ради ус, м	Координаты, м		Ради ус, м		
	X	Y	R	X	Y	R		
1	2	3	4	5	6	7	8	9
н749О	-	-	-	716153.62	3170617.3 4	-	Метод спутниковых геодезически х измерений (определени й)	0.1
н750О	-	-	-	716160.82	3170609.7 4	-	Метод спутниковых геодезически х измерений (определени й)	0.1
н751О	-	-	-	716178.82	3170626.1 4	-	Метод спутниковых геодезически х измерений (определени й)	0.1
н752О	-	-	-	716172.12	3170633.8 4	-	Метод спутниковых геодезически х измерений (определени й)	0.1
н749О	-	-	-	716153.62	3170617.3 4	-	Метод спутниковых геодезически х измерений (определени й)	0.1

**2. Сведения о характеристиках объекта недвижимости
с кадастровым номером : 43:05:310201:1868 :**

№ п/п	Наименование характеристики	Значение характеристики
1	2	3
1.	Вид объекта недвижимости	здание
2.	Ранее присвоенный государственный учетный номер (инвентарный) здания, сооружения, объекта незавершенного строительства	-
3.	Кадастровый номер земельного участка (земельных участков), в границах которого (которых) расположены здание, сооружение, объект незавершенного строительства	-

2. Сведения о характеристиках объекта недвижимости с кадастровым номером : 43:05:310201:1868 :

№ п/п	Наименование характеристики	Значение характеристики
1	2	3
4.	Уникальный учетный номер кадастрового квартала, в границах которого расположены здание, сооружение, объект незавершенного строительства	43:05:310201
5.	Адрес здания, сооружения, объекта незавершенного строительства	Российская Федерация, Кировская область, район Верхнекамский, поселок городского типа Лесной, улица МОПРА, дом 33
5.1.	Сведения о местоположении здания, сооружения, объекта незавершенного строительства (при отсутствии адреса) в структурированном в соответствии с федеральной информационной адресной системой виде	-
5.2.	Дополнительные сведения о местоположении	-
6.	Иные сведения	-

3. Пояснения к сведениям об объекте недвижимости с кадастровым номером 43:05:310201:1868 :

1.	-
----	---

--	--

Описание местоположения зданий, сооружений, объектов незавершенного строительства на земельном участке

**1. Сведения о характерных точках контура объекта недвижимости
с кадастровым номером : 43:05:310201:1870 :**

Система координат МСК-43, зона 3 (05)

Зона № 3

Обозначение характерных точек контура	Содержатся в Едином государственном реестре недвижимости			Определены в ходе выполнения комплексных кадастровых работ			Метод опреде ления коор динат	Формулы, примененные для расчета средней квадратической погрешности определения координат характерных точек (Mt), м, с подставленными в такие формулы значениями и итоговые (вычисленные) значения Mt, м
	Координаты, м		Ради ус, м	Координаты, м		Ради ус, м		
	X	Y	R	X	Y	R		
1	2	3	4	5	6	7	8	9
н753О	-	-	-	716184.52	3170646.0 4	-	Метод спутниковых геодезически х измерений (определени й)	0.1
н754О	-	-	-	716191.32	3170638.3 4	-	Метод спутниковых геодезически х измерений (определени й)	0.1
н755О	-	-	-	716209.72	3170654.8 4	-	Метод спутниковых геодезически х измерений (определени й)	0.1
н756О	-	-	-	716202.92	3170662.8 4	-	Метод спутниковых геодезически х измерений (определени й)	0.1
н753О	-	-	-	716184.52	3170646.0 4	-	Метод спутниковых геодезически х измерений (определени й)	0.1

**2. Сведения о характеристиках объекта недвижимости
с кадастровым номером : 43:05:310201: 1870 :**

№ п/п	Наименование характеристики	Значение характеристики
1	2	3
1.	Вид объекта недвижимости	здание
2.	Ранее присвоенный государственный учетный номер (инвентарный) здания, сооружения, объекта незавершенного строительства	-
3.	Кадастровый номер земельного участка (земельных участков), в границах которого (которых) расположены здание, сооружение, объект незавершенного строительства	-

2. Сведения о характеристиках объекта недвижимости с кадастровым номером : 43:05:310201:1870 :

№ п/п	Наименование характеристики	Значение характеристики
1	2	3
4.	Уникальный учетный номер кадастрового квартала, в границах которого расположены здание, сооружение, объект незавершенного строительства	43:05:310201
5.	Адрес здания, сооружения, объекта незавершенного строительства	Российская Федерация, Кировская область, район Верхнекамский, поселок городского типа Лесной, улица МОПРА, дом 35
5.1.	Сведения о местоположении здания, сооружения, объекта незавершенного строительства (при отсутствии адреса) в структурированном в соответствии с федеральной информационной адресной системой виде	-
5.2.	Дополнительные сведения о местоположении	-
6.	Иные сведения	-

3. Пояснения к сведениям об объекте недвижимости с кадастровым номером 43:05:310201:1870 :

1.	-
----	---

Описание местоположения зданий, сооружений, объектов незавершенного строительства на земельном участке

**1. Сведения о характерных точках контура объекта недвижимости
с кадастровым номером : 43:05:310201:1873 :**

Система координат МСК-43, зона 3 (05)

Зона № 3

Обозначение характерных точек контура	Содержатся в Едином государственном реестре недвижимости			Определены в ходе выполнения комплексных кадастровых работ			Метод опреде ления коор динат	Формулы, примененные для расчета средней квадратической погрешности определения координат характерных точек (Mt), м, с подставленными в такие формулы значениями и итоговые (вычисленные) значения Mt, м
	Координаты, м		Ради ус, м	Координаты, м		Ради ус, м		
	X	Y	R	X	Y	R		
1	2	3	4	5	6	7	8	9
н7570	-	-	-	715374.82	3169872.2 4	-	Метод спутниковых геодезически х измерений (определени й)	0.1
н7580	-	-	-	715365.62	3169882.0 4	-	Метод спутниковых геодезически х измерений (определени й)	0.1
н7590	-	-	-	715357.02	3169873.8 4	-	Метод спутниковых геодезически х измерений (определени й)	0.1
н7600	-	-	-	715367.02	3169863.4 4	-	Метод спутниковых геодезически х измерений (определени й)	0.1
н7570	-	-	-	715374.82	3169872.2 4	-	Метод спутниковых геодезически х измерений (определени й)	0.1

**2. Сведения о характеристиках объекта недвижимости
с кадастровым номером : 43:05:310201: 1873 :**

№ п/п	Наименование характеристики	Значение характеристики
1	2	3
1.	Вид объекта недвижимости	здание
2.	Ранее присвоенный государственный учетный номер (инвентарный) здания, сооружения, объекта незавершенного строительства	-
3.	Кадастровый номер земельного участка (земельных участков), в границах которого (которых) расположены здание, сооружение, объект незавершенного строительства	-

2. Сведения о характеристиках объекта недвижимости с кадастровым номером : 43:05:310201:1873 :

№ п/п	Наименование характеристики	Значение характеристики
1	2	3
4.	Уникальный учетный номер кадастрового квартала, в границах которого расположены здание, сооружение, объект незавершенного строительства	43:05:310201
5.	Адрес здания, сооружения, объекта незавершенного строительства	Российская Федерация, Кировская область, район Верхнекамский, поселок городского типа Лесной, улица Мопра, дом 3а
5.1.	Сведения о местоположении здания, сооружения, объекта незавершенного строительства (при отсутствии адреса) в структурированном в соответствии с федеральной информационной адресной системой виде	-
5.2.	Дополнительные сведения о местоположении	-
6.	Иные сведения	-

3. Пояснения к сведениям об объекте недвижимости с кадастровым номером 43:05:310201:1873 :

1.	-
----	---

**Описание местоположения зданий, сооружений,
объектов незавершенного строительства на земельном участке**

**1. Сведения о характерных точках контура объекта недвижимости
с кадастровым номером : 43:05:310201:1874 :**

Система координат МСК-43, зона 3 (05)

Зона № 3

Обозначение характерных точек контура	Содержатся в Едином государственном реестре недвижимости			Определены в ходе выполнения комплексных кадастровых работ			Метод опреде ления коор динат	Формулы, примененные для расчета средней квадратической погрешности определения координат характерных точек (Mt), м, с подставленными в такие формулы значениями и итоговые (вычисленные) значения Mt, м
	Координаты, м		Ради ус, м	Координаты, м		Ради ус, м		
	X	Y	R	X	Y	R		
1	2	3	4	5	6	7	8	9
н761О	-	-	-	715398.42	3169895.2 4	-	Метод спутниковых геодезически х измерений (определени й)	0.1
н762О	-	-	-	715388.42	3169904.4 4	-	Метод спутниковых геодезически х измерений (определени й)	0.1
н763О	-	-	-	715380.42	3169897.0 4	-	Метод спутниковых геодезически х измерений (определени й)	0.1
н764О	-	-	-	715390.62	3169888.0 4	-	Метод спутниковых геодезически х измерений (определени й)	0.1
н761О	-	-	-	715398.42	3169895.2 4	-	Метод спутниковых геодезически х измерений (определени й)	0.1

**2. Сведения о характеристиках объекта недвижимости
с кадастровым номером : 43:05:310201:1874 :**

№ п/п	Наименование характеристики	Значение характеристики
1	2	3
1.	Вид объекта недвижимости	здание
2.	Ранее присвоенный государственный учетный номер (инвентарный) здания, сооружения, объекта незавершенного строительства	-
3.	Кадастровый номер земельного участка (земельных участков), в границах которого (которых) расположены здание, сооружение, объект незавершенного строительства	-

2. Сведения о характеристиках объекта недвижимости с кадастровым номером : 43:05:310201:1874 :

№ п/п	Наименование характеристики	Значение характеристики
1	2	3
4.	Уникальный учетный номер кадастрового квартала, в границах которого расположены здание, сооружение, объект незавершенного строительства	43:05:310201
5.	Адрес здания, сооружения, объекта незавершенного строительства	Российская Федерация, Кировская область, район Верхнекамский, поселок городского типа Лесной, улица Мопра, дом 3б
5.1.	Сведения о местоположении здания, сооружения, объекта незавершенного строительства (при отсутствии адреса) в структурированном в соответствии с федеральной информационной адресной системой виде	-
5.2.	Дополнительные сведения о местоположении	-
6.	Иные сведения	-

3. Пояснения к сведениям об объекте недвижимости с кадастровым номером 43:05:310201:1874 :

1.	-
----	---

Описание местоположения зданий, сооружений, объектов незавершенного строительства на земельном участке

**1. Сведения о характерных точках контура объекта недвижимости
с кадастровым номером : 43:05:310201:1875 :**

Система координат МСК-43, зона 3 (05)

Зона № 3

Обозначение характерных точек контура	Содержатся в Едином государственном реестре недвижимости			Определены в ходе выполнения комплексных кадастровых работ			Метод опреде ления коор динат	Формулы, примененные для расчета средней квадратической погрешности определения координат характерных точек (Mt), м, с подставленными в такие формулы значениями и итоговые (вычисленные) значения Mt, м
	Координаты, м		Ради ус, м	Координаты, м		Ради ус, м		
	X	Y	R	X	Y	R		
1	2	3	4	5	6	7	8	9
н7650	-	-	-	716342.72	3170779.9 4	-	Метод спутниковых геодезически х измерений (определени й)	0.1
н7660	-	-	-	716333.52	3170789.9 4	-	Метод спутниковых геодезически х измерений (определени й)	0.1
н7670	-	-	-	716321.92	3170777.5 4	-	Метод спутниковых геодезически х измерений (определени й)	0.1
н7680	-	-	-	716330.12	3170768.9 4	-	Метод спутниковых геодезически х измерений (определени й)	0.1
н7650	-	-	-	716342.72	3170779.9 4	-	Метод спутниковых геодезически х измерений (определени й)	0.1

**2. Сведения о характеристиках объекта недвижимости
с кадастровым номером : 43:05:310201: 1875 :**

№ п/п	Наименование характеристики	Значение характеристики
1	2	3
1.	Вид объекта недвижимости	здание
2.	Ранее присвоенный государственный учетный номер (инвентарный) здания, сооружения, объекта незавершенного строительства	-
3.	Кадастровый номер земельного участка (земельных участков), в границах которого (которых) расположены здание, сооружение, объект незавершенного строительства	-

2. Сведения о характеристиках объекта недвижимости с кадастровым номером : 43:05:310201:1875 :

№ п/п	Наименование характеристики	Значение характеристики
1	2	3
4.	Уникальный учетный номер кадастрового квартала, в границах которого расположены здание, сооружение, объект незавершенного строительства	43:05:310201
5.	Адрес здания, сооружения, объекта незавершенного строительства	Российская Федерация, Кировская область, район Верхнекамский, поселок городского типа Лесной, улица МОПРА, дом 43
5.1.	Сведения о местоположении здания, сооружения, объекта незавершенного строительства (при отсутствии адреса) в структурированном в соответствии с федеральной информационной адресной системой виде	-
5.2.	Дополнительные сведения о местоположении	-
6.	Иные сведения	-

3. Пояснения к сведениям об объекте недвижимости с кадастровым номером 43:05:310201:1875 :

1. -

Описание местоположения зданий, сооружений, объектов незавершенного строительства на земельном участке

**1. Сведения о характерных точках контура объекта недвижимости
с кадастровым номером : 43:05:310201:1876 :**

Система координат МСК-43, зона 3 (05)

Зона № 3

Обозначение характерных точек контура	Содержатся в Едином государственном реестре недвижимости			Определены в ходе выполнения комплексных кадастровых работ			Метод опреде ления коор динат	Формулы, примененные для расчета средней квадратической погрешности определения координат характерных точек (Mt), м, с подставленными в такие формулы значениями и итоговые (вычисленные) значения Mt, м
	Координаты, м		Ради ус, м	Координаты, м		Ради ус, м		
	X	Y	R	X	Y	R		
1	2	3	4	5	6	7	8	9
н769О	-	-	-	716372.02	3170808.5 4	-	Метод спутниковых геодезически х измерений (определени й)	0.1
н770О	-	-	-	716363.72	3170817.4 4	-	Метод спутниковых геодезически х измерений (определени й)	0.1
н771О	-	-	-	716351.42	3170805.3 4	-	Метод спутниковых геодезически х измерений (определени й)	0.1
н772О	-	-	-	716359.42	3170796.5 4	-	Метод спутниковых геодезически х измерений (определени й)	0.1
н769О	-	-	-	716372.02	3170808.5 4	-	Метод спутниковых геодезически х измерений (определени й)	0.1

**2. Сведения о характеристиках объекта недвижимости
с кадастровым номером : 43:05:310201: 1876 :**

№ п/п	Наименование характеристики	Значение характеристики
1	2	3
1.	Вид объекта недвижимости	здание
2.	Ранее присвоенный государственный учетный номер (инвентарный) здания, сооружения, объекта незавершенного строительства	-
3.	Кадастровый номер земельного участка (земельных участков), в границах которого (которых) расположены здание, сооружение, объект незавершенного строительства	-

2. Сведения о характеристиках объекта недвижимости с кадастровым номером : 43:05:310201:1876 :

№ п/п	Наименование характеристики	Значение характеристики
1	2	3
4.	Уникальный учетный номер кадастрового квартала, в границах которого расположены здание, сооружение, объект незавершенного строительства	43:05:310201
5.	Адрес здания, сооружения, объекта незавершенного строительства	Российская Федерация, Кировская область, район Верхнекамский, поселок городского типа Лесной, улица МОПРА, дом 45
5.1.	Сведения о местоположении здания, сооружения, объекта незавершенного строительства (при отсутствии адреса) в структурированном в соответствии с федеральной информационной адресной системой виде	-
5.2.	Дополнительные сведения о местоположении	-
6.	Иные сведения	-

3. Пояснения к сведениям об объекте недвижимости с кадастровым номером 43:05:310201:1876 :

1.	-
----	---

Описание местоположения зданий, сооружений, объектов незавершенного строительства на земельном участке

**1. Сведения о характерных точках контура объекта недвижимости
с кадастровым номером : 43:05:310201:1877 :**

Система координат МСК-43, зона 3 (05)

Зона № 3

Обозначение характерных точек контура	Содержатся в Едином государственном реестре недвижимости			Определены в ходе выполнения комплексных кадастровых работ			Метод опреде ления коор динат	Формулы, примененные для расчета средней квадратической погрешности определения координат характерных точек (Mt), м, с подставленными в такие формулы значениями и итоговые (вычисленные) значения Mt, м
	Координаты, м		Ради ус, м	Координаты, м		Ради ус, м		
	X	Y	R	X	Y	R		
1	2	3	4	5	6	7	8	9
н7730	-	-	-	716401.22	3170835.1 4	-	Метод спутниковых геодезически х измерений (определени й)	0.1
н7740	-	-	-	716392.12	3170845.1 4	-	Метод спутниковых геодезически х измерений (определени й)	0.1
н7750	-	-	-	716379.42	3170832.8 4	-	Метод спутниковых геодезически х измерений (определени й)	0.1
н7760	-	-	-	716388.62	3170822.8 4	-	Метод спутниковых геодезически х измерений (определени й)	0.1
н7730	-	-	-	716401.22	3170835.1 4	-	Метод спутниковых геодезически х измерений (определени й)	0.1

**2. Сведения о характеристиках объекта недвижимости
с кадастровым номером : 43:05:310201: 1877 :**

№ п/п	Наименование характеристики	Значение характеристики
1	2	3
1.	Вид объекта недвижимости	здание
2.	Ранее присвоенный государственный учетный номер (инвентарный) здания, сооружения, объекта незавершенного строительства	-
3.	Кадастровый номер земельного участка (земельных участков), в границах которого (которых) расположены здание, сооружение, объект незавершенного строительства	-

2. Сведения о характеристиках объекта недвижимости с кадастровым номером : 43:05:310201:1877 :

№ п/п	Наименование характеристики	Значение характеристики
1	2	3
4.	Уникальный учетный номер кадастрового квартала, в границах которого расположены здание, сооружение, объект незавершенного строительства	43:05:310201
5.	Адрес здания, сооружения, объекта незавершенного строительства	Российская Федерация, Кировская область, район Верхнекамский, поселок городского типа Лесной, улица МОПРА, дом 47
5.1.	Сведения о местоположении здания, сооружения, объекта незавершенного строительства (при отсутствии адреса) в структурированном в соответствии с федеральной информационной адресной системой виде	-
5.2.	Дополнительные сведения о местоположении	-
6.	Иные сведения	-

3. Пояснения к сведениям об объекте недвижимости с кадастровым номером 43:05:310201:1877 :

1.	-
----	---

Описание местоположения зданий, сооружений, объектов незавершенного строительства на земельном участке

1. Сведения о характерных точках контура объекта недвижимости с кадастровым номером : 43:05:310201:1878 :

Система координат МСК-43, зона 3 (05)

Зона № 3

Обозначение характерных точек контура	Содержатся в Едином государственном реестре недвижимости			Определены в ходе выполнения комплексных кадастровых работ			Метод определения координат	Формулы, примененные для расчета средней квадратической погрешности определения координат характерных точек (Mt), м, с подставленными в такие формулы значениями и итоговые (вычисленные) значения Mt, м
	Координаты, м		Радиус, м	Координаты, м		Радиус, м		
	X	Y	R	X	Y	R		
1	2	3	4	5	6	7	8	9
н777О	-	-	-	716505.42	3170932.94	-	Метод спутниковых геодезических измерений (определений)	0.1
н778О	-	-	-	716497.02	3170942.34	-	Метод спутниковых геодезических измерений (определений)	0.1
н779О	-	-	-	716484.12	3170930.34	-	Метод спутниковых геодезических измерений (определений)	0.1
н780О	-	-	-	716493.02	3170921.14	-	Метод спутниковых геодезических измерений (определений)	0.1
н777О	-	-	-	716505.42	3170932.94	-	Метод спутниковых геодезических измерений (определений)	0.1

2. Сведения о характеристиках объекта недвижимости с кадастровым номером : 43:05:310201:1878 :

№ п/п	Наименование характеристики	Значение характеристики
1	2	3
1.	Вид объекта недвижимости	здание
2.	Ранее присвоенный государственный учетный номер (инвентарный) здания, сооружения, объекта незавершенного строительства	-
3.	Кадастровый номер земельного участка (земельных участков), в границах которого (которых) расположены здание, сооружение, объект незавершенного строительства	-

2. Сведения о характеристиках объекта недвижимости с кадастровым номером : 43:05:310201:1878 :

№ п/п	Наименование характеристики	Значение характеристики
1	2	3
4.	Уникальный учетный номер кадастрового квартала, в границах которого расположены здание, сооружение, объект незавершенного строительства	43:05:310201
5.	Адрес здания, сооружения, объекта незавершенного строительства	Российская Федерация, Кировская область, район Верхнекамский, поселок городского типа Лесной, улица МОПРА, дом 53
5.1.	Сведения о местоположении здания, сооружения, объекта незавершенного строительства (при отсутствии адреса) в структурированном в соответствии с федеральной информационной адресной системой виде	-
5.2.	Дополнительные сведения о местоположении	-
6.	Иные сведения	-

3. Пояснения к сведениям об объекте недвижимости с кадастровым номером 43:05:310201:1878 :

1.	-
----	---

Описание местоположения зданий, сооружений, объектов незавершенного строительства на земельном участке

**1. Сведения о характерных точках контура объекта недвижимости
с кадастровым номером : 43:05:310201:1880 :**

Система координат МСК-43, зона 3 (05)

Зона № 3

Обозначение характерных точек контура	Содержатся в Едином государственном реестре недвижимости			Определены в ходе выполнения комплексных кадастровых работ			Метод опреде ления коор динат	Формулы, примененные для расчета средней квадратической погрешности определения координат характерных точек (Mt), м, с подставленными в такие формулы значениями и итоговые (вычисленные) значения Mt, м
	Координаты, м		Ради ус, м	Координаты, м		Ради ус, м		
	X	Y	R	X	Y	R		
1	2	3	4	5	6	7	8	9
н781О	-	-	-	716149.62	3170656.9 4	-	Метод спутниковых геодезически х измерений (определени й)	0.1
н782О	-	-	-	716142.22	3170665.1 4	-	Метод спутниковых геодезически х измерений (определени й)	0.1
н783О	-	-	-	716124.62	3170648.3 4	-	Метод спутниковых геодезически х измерений (определени й)	0.1
н784О	-	-	-	716130.42	3170641.3 4	-	Метод спутниковых геодезически х измерений (определени й)	0.1
н781О	-	-	-	716149.62	3170656.9 4	-	Метод спутниковых геодезически х измерений (определени й)	0.1

**2. Сведения о характеристиках объекта недвижимости
с кадастровым номером : 43:05:310201:1880 :**

№ п/п	Наименование характеристики	Значение характеристики
1	2	3
1.	Вид объекта недвижимости	здание
2.	Ранее присвоенный государственный учетный номер (инвентарный) здания, сооружения, объекта незавершенного строительства	-
3.	Кадастровый номер земельного участка (земельных участков), в границах которого (которых) расположены здание, сооружение, объект незавершенного строительства	-

2. Сведения о характеристиках объекта недвижимости с кадастровым номером : 43:05:310201:1880 :

№ п/п	Наименование характеристики	Значение характеристики
1	2	3
4.	Уникальный учетный номер кадастрового квартала, в границах которого расположены здание, сооружение, объект незавершенного строительства	43:05:310201
5.	Адрес здания, сооружения, объекта незавершенного строительства	Российская Федерация, Кировская область, район Верхнекамский, поселок городского типа Лесной, улица МОПРА, дом 62
5.1.	Сведения о местоположении здания, сооружения, объекта незавершенного строительства (при отсутствии адреса) в структурированном в соответствии с федеральной информационной адресной системой виде	-
5.2.	Дополнительные сведения о местоположении	-
6.	Иные сведения	-

3. Пояснения к сведениям об объекте недвижимости с кадастровым номером 43:05:310201:1880 :

1.	-
----	---

Описание местоположения зданий, сооружений, объектов незавершенного строительства на земельном участке

**1. Сведения о характерных точках контура объекта недвижимости
с кадастровым номером : 43:05:310201:1881 :**

Система координат МСК-43, зона 3 (05)

Зона № 3

Обозначение характерных точек контура	Содержатся в Едином государственном реестре недвижимости			Определены в ходе выполнения комплексных кадастровых работ			Метод опреде ления коор динат	Формулы, примененные для расчета средней квадратической погрешности определения координат характерных точек (Mt), м, с подставленными в такие формулы значениями и итоговые (вычисленные) значения Mt, м
	Координаты, м		Ради ус, м	Координаты, м		Ради ус, м		
	X	Y	R	X	Y	R		
1	2	3	4	5	6	7	8	9
н7850	-	-	-	716373.72	3170865.6 4	-	Метод спутниковых геодезически х измерений (определени й)	0.1
н7860	-	-	-	716364.52	3170875.6 4	-	Метод спутниковых геодезически х измерений (определени й)	0.1
н7870	-	-	-	716352.02	3170863.4 4	-	Метод спутниковых геодезически х измерений (определени й)	0.1
н7880	-	-	-	716361.02	3170853.9 4	-	Метод спутниковых геодезически х измерений (определени й)	0.1
н7850	-	-	-	716373.72	3170865.6 4	-	Метод спутниковых геодезически х измерений (определени й)	0.1

**2. Сведения о характеристиках объекта недвижимости
с кадастровым номером : 43:05:310201:1881 :**

№ п/п	Наименование характеристики	Значение характеристики
1	2	3
1.	Вид объекта недвижимости	здание
2.	Ранее присвоенный государственный учетный номер (инвентарный) здания, сооружения, объекта незавершенного строительства	-
3.	Кадастровый номер земельного участка (земельных участков), в границах которого (которых) расположены здание, сооружение, объект незавершенного строительства	-

2. Сведения о характеристиках объекта недвижимости с кадастровым номером : 43:05:310201:1881 :

№ п/п	Наименование характеристики	Значение характеристики
1	2	3
4.	Уникальный учетный номер кадастрового квартала, в границах которого расположены здание, сооружение, объект незавершенного строительства	43:05:310201
5.	Адрес здания, сооружения, объекта незавершенного строительства	Российская Федерация, Кировская область, район Верхнекамский, поселок городского типа Лесной, улица МОПРА, дом 74
5.1.	Сведения о местоположении здания, сооружения, объекта незавершенного строительства (при отсутствии адреса) в структурированном в соответствии с федеральной информационной адресной системой виде	-
5.2.	Дополнительные сведения о местоположении	-
6.	Иные сведения	-

3. Пояснения к сведениям об объекте недвижимости с кадастровым номером 43:05:310201:1881 :

1.	-
----	---

**Описание местоположения зданий, сооружений,
объектов незавершенного строительства на земельном участке**

**1. Сведения о характерных точках контура объекта недвижимости
с кадастровым номером : 43:05:310201:1882 :**

Система координат МСК-43, зона 3 (05)

Зона № 3

Обозначение характерных точек контура	Содержатся в Едином государственном реестре недвижимости			Определены в ходе выполнения комплексных кадастровых работ			Метод опреде ления коор динат	Формулы, примененные для расчета средней квадратической погрешности определения координат характерных точек (Mt), м, с подставленными в такие формулы значениями и итоговые (вычисленные) значения Mt, м
	Координаты, м		Ради ус, м	Координаты, м		Ради ус, м		
	X	Y	R	X	Y	R		
1	2	3	4	5	6	7	8	9
н789О	-	-	-	716448.42	3170936.7 4	-	Метод спутниковых геодезически х измерений (определени й)	0.1
н790О	-	-	-	716439.92	3170946.1 4	-	Метод спутниковых геодезически х измерений (определени й)	0.1
н791О	-	-	-	716427.62	3170934.5 4	-	Метод спутниковых геодезически х измерений (определени й)	0.1
н792О	-	-	-	716436.82	3170925.8 4	-	Метод спутниковых геодезически х измерений (определени й)	0.1
н789О	-	-	-	716448.42	3170936.7 4	-	Метод спутниковых геодезически х измерений (определени й)	0.1

**2. Сведения о характеристиках объекта недвижимости
с кадастровым номером : 43:05:310201:1882 :**

№ п/п	Наименование характеристики	Значение характеристики
1	2	3
1.	Вид объекта недвижимости	здание
2.	Ранее присвоенный государственный учетный номер (инвентарный) здания, сооружения, объекта незавершенного строительства	-
3.	Кадастровый номер земельного участка (земельных участков), в границах которого (которых) расположены здание, сооружение, объект незавершенного строительства	-

2. Сведения о характеристиках объекта недвижимости с кадастровым номером : 43:05:310201:1882 :

№ п/п	Наименование характеристики	Значение характеристики
1	2	3
4.	Уникальный учетный номер кадастрового квартала, в границах которого расположены здание, сооружение, объект незавершенного строительства	43:05:310201
5.	Адрес здания, сооружения, объекта незавершенного строительства	Российская Федерация, 612815, Кировская область, район Верхнекамский, поселок городского типа Лесной, улица МОПРА, дом 78
5.1.	Сведения о местоположении здания, сооружения, объекта незавершенного строительства (при отсутствии адреса) в структурированном в соответствии с федеральной информационной адресной системой виде	-
5.2.	Дополнительные сведения о местоположении	-
6.	Иные сведения	-

3. Пояснения к сведениям об объекте недвижимости с кадастровым номером 43:05:310201:1882 :

1.	-
----	---

Описание местоположения зданий, сооружений, объектов незавершенного строительства на земельном участке

**1. Сведения о характерных точках контура объекта недвижимости
с кадастровым номером : 43:05:310201:3272 :**

Система координат МСК-43, зона 3 (05)

Зона № 3

Обозначение характерных точек контура	Содержатся в Едином государственном реестре недвижимости			Определены в ходе выполнения комплексных кадастровых работ			Метод опреде ления коор динат	Формулы, примененные для расчета средней квадратической погрешности определения координат характерных точек (Mt), м, с подставленными в такие формулы значениями и итоговые (вычисленные) значения Mt, м
	Координаты, м		Ради ус, м	Координаты, м		Ради ус, м		
	X	Y	R	X	Y	R		
1	2	3	4	5	6	7	8	9
н7930	-	-	-	716314.22	3170810.5 4	-	Метод спутниковых геодезически х измерений (определени й)	0.1
н7940	-	-	-	716305.62	3170820.4 4	-	Метод спутниковых геодезически х измерений (определени й)	0.1
н7950	-	-	-	716292.82	3170808.2 4	-	Метод спутниковых геодезически х измерений (определени й)	0.1
н7960	-	-	-	716301.32	3170798.4 4	-	Метод спутниковых геодезически х измерений (определени й)	0.1
н7930	-	-	-	716314.22	3170810.5 4	-	Метод спутниковых геодезически х измерений (определени й)	0.1

**2. Сведения о характеристиках объекта недвижимости
с кадастровым номером : 43:05:310201:3272 :**

№ п/п	Наименование характеристики	Значение характеристики
1	2	3
1.	Вид объекта недвижимости	здание
2.	Ранее присвоенный государственный учетный номер (инвентарный) здания, сооружения, объекта незавершенного строительства	-
3.	Кадастровый номер земельного участка (земельных участков), в границах которого (которых) расположены здание, сооружение, объект незавершенного строительства	-

2. Сведения о характеристиках объекта недвижимости с кадастровым номером : 43:05:310201:3272 :

№ п/п	Наименование характеристики	Значение характеристики
1	2	3
4.	Уникальный учетный номер кадастрового квартала, в границах которого расположены здание, сооружение, объект незавершенного строительства	43:05:310201
5.	Адрес здания, сооружения, объекта незавершенного строительства	Российская Федерация, Кировская область, район Верхнекамский, поселок городского типа Лесной, улица МОПРА, дом 70
5.1.	Сведения о местоположении здания, сооружения, объекта незавершенного строительства (при отсутствии адреса) в структурированном в соответствии с федеральной информационной адресной системой виде	-
5.2.	Дополнительные сведения о местоположении	-
6.	Иные сведения	-

3. Пояснения к сведениям об объекте недвижимости с кадастровым номером 43:05:310201:3272 :

1.	-
----	---

Описание местоположения зданий, сооружений, объектов незавершенного строительства на земельном участке

**1. Сведения о характерных точках контура объекта недвижимости
с кадастровым номером : 43:05:310201:3274 :**

Система координат МСК-43, зона 3 (05)

Зона № 3

Обозначение характерных точек контура	Содержатся в Едином государственном реестре недвижимости			Определены в ходе выполнения комплексных кадастровых работ			Метод опреде ления коор динат	Формулы, примененные для расчета средней квадратической погрешности определения координат характерных точек (Mt), м, с подставленными в такие формулы значениями и итоговые (вычисленные) значения Mt, м
	Координаты, м		Ради ус, м	Координаты, м		Ради ус, м		
	X	Y	R	X	Y	R		
1	2	3	4	5	6	7	8	9
н7970	-	-	-	715861.65	3170384.9 2	-	Метод спутниковых геодезически х измерений (определени й)	0.1
н7980	-	-	-	715852.41	3170394.8 6	-	Метод спутниковых геодезически х измерений (определени й)	0.1
н7990	-	-	-	715837.08	3170381.2 8	-	Метод спутниковых геодезически х измерений (определени й)	0.1
н8000	-	-	-	715845.62	3170371.1 3	-	Метод спутниковых геодезически х измерений (определени й)	0.1
н7970	-	-	-	715861.65	3170384.9 2	-	Метод спутниковых геодезически х измерений (определени й)	0.1

**2. Сведения о характеристиках объекта недвижимости
с кадастровым номером : 43:05:310201:3274 :**

№ п/п	Наименование характеристики	Значение характеристики
1	2	3
1.	Вид объекта недвижимости	здание
2.	Ранее присвоенный государственный учетный номер (инвентарный) здания, сооружения, объекта незавершенного строительства	-
3.	Кадастровый номер земельного участка (земельных участков), в границах которого (которых) расположены здание, сооружение, объект незавершенного строительства	43:05:310201:667

2. Сведения о характеристиках объекта недвижимости с кадастровым номером : 43:05:310201:3274 :

№ п/п	Наименование характеристики	Значение характеристики
1	2	3
4.	Уникальный учетный номер кадастрового квартала, в границах которого расположены здание, сооружение, объект незавершенного строительства	43:05:310201
5.	Адрес здания, сооружения, объекта незавершенного строительства	Российская Федерация, Кировская область, район Верхнекамский, поселок городского типа Лесной, улица МОПРА, дом 42
5.1.	Сведения о местоположении здания, сооружения, объекта незавершенного строительства (при отсутствии адреса) в структурированном в соответствии с федеральной информационной адресной системой виде	-
5.2.	Дополнительные сведения о местоположении	-
6.	Иные сведения	-

3. Пояснения к сведениям об объекте недвижимости с кадастровым номером 43:05:310201:3274 :

1.	-
----	---

**Описание местоположения зданий, сооружений,
объектов незавершенного строительства на земельном участке**

**1. Сведения о характерных точках контура объекта недвижимости
с кадастровым номером : 43:05:310201:3275 :**

Система координат МСК-43, зона 3 (05)

Зона № 3

Обозначение характерных точек контура	Содержатся в Едином государственном реестре недвижимости			Определены в ходе выполнения комплексных кадастровых работ			Метод опреде ления коор динат	Формулы, примененные для расчета средней квадратической погрешности определения координат характерных точек (Mt), м, с подставленными в такие формулы значениями и итоговые (вычисленные) значения Mt, м
	Координаты, м		Ради ус, м	Координаты, м		Ради ус, м		
	X	Y	R	X	Y	R		
1	2	3	4	5	6	7	8	9
н801О	-	-	-	716116.07	3170554.0 1	-	Метод спутниковых геодезически х измерений (определени й)	0.1
н802О	-	-	-	716107.12	3170562.8 6	-	Метод спутниковых геодезически х измерений (определени й)	0.1
н803О	-	-	-	716104.82	3170560.8 1	-	Метод спутниковых геодезически х измерений (определени й)	0.1
н804О	-	-	-	716099.27	3170565.3 1	-	Метод спутниковых геодезически х измерений (определени й)	0.1
н805О	-	-	-	716083.17	3170550.1 1	-	Метод спутниковых геодезически х измерений (определени й)	0.1
н806О	-	-	-	716087.47	3170544.3 6	-	Метод спутниковых геодезически х измерений (определени й)	0.1
н807О	-	-	-	716084.67	3170541.6 1	-	Метод спутниковых геодезически х измерений (определени й)	0.1
н808О	-	-	-	716094.05	3170532.4 4	-	Метод спутниковых геодезически х измерений (определени й)	0.1

1. Сведения о характерных точках контура объекта недвижимости с кадастровым номером : 43:05:310201:3275 :

Система координат МСК-43, зона 3 (05)

Зона № 3

Обозначение характерных точек контура	Содержатся в Едином государственном реестре недвижимости			Определены в ходе выполнения комплексных кадастровых работ			Метод определения координат	Формулы, примененные для расчета средней квадратической погрешности определения координат характерных точек (Mt), м, с подставленными в такие формулы значениями и итоговые (вычисленные) значения Mt, м
	Координаты, м		Радиус, м	Координаты, м		Радиус, м		
	X	Y	R	X	Y	R		
1	2	3	4	5	6	7	8	9
н801О	-	-	-	716116.07	3170554.01	-	Метод спутниковых геодезических измерений (определений)	0.1

2. Сведения о характеристиках объекта недвижимости с кадастровым номером : 43:05:310201:3275 :

№ п/п	Наименование характеристики	Значение характеристики
1	2	3
1.	Вид объекта недвижимости	здание
2.	Ранее присвоенный государственный учетный номер (инвентарный) здания, сооружения, объекта незавершенного строительства	-
3.	Кадастровый номер земельного участка (земельных участков), в границах которого (которых) расположены здание, сооружение, объект незавершенного строительства	43:05:310201:703
4.	Уникальный учетный номер кадастрового квартала, в границах которого расположены здание, сооружение, объект незавершенного строительства	43:05:310201
5.	Адрес здания, сооружения, объекта незавершенного строительства	Российская Федерация, Кировская область, район Верхнекамский, поселок городского типа Лесной, улица Мопра, дом 29
5.1.	Сведения о местоположении здания, сооружения, объекта незавершенного строительства (при отсутствии адреса) в структурированном в соответствии с федеральной информационной адресной системой виде	-
5.2.	Дополнительные сведения о местоположении	-
6.	Иные сведения	-

3. Пояснения к сведениям об объекте недвижимости с кадастровым номером 43:05:310201:3275 :

1.	-
----	---

Описание местоположения зданий, сооружений, объектов незавершенного строительства на земельном участке

**1. Сведения о характерных точках контура объекта недвижимости
с кадастровым номером : 43:05:310201:3277 :**

Система координат МСК-43, зона 3 (05)

Зона № 3

Обозначение характерных точек контура	Содержатся в Едином государственном реестре недвижимости			Определены в ходе выполнения комплексных кадастровых работ			Метод опреде ления коор динат	Формулы, примененные для расчета средней квадратической погрешности определения координат характерных точек (Mt), м, с подставленными в такие формулы значениями и итоговые (вычисленные) значения Mt, м
	Координаты, м		Ради ус, м	Координаты, м		Ради ус, м		
	X	Y	R	X	Y	R		
1	2	3	4	5	6	7	8	9
н809О	-	-	-	716118.07	3170629.1 1	-	Метод спутниковых геодезически х измерений (определени й)	0.1
н810О	-	-	-	716111.07	3170636.5 1	-	Метод спутниковых геодезически х измерений (определени й)	0.1
н811О	-	-	-	716093.37	3170619.6 1	-	Метод спутниковых геодезически х измерений (определени й)	0.1
н812О	-	-	-	716100.17	3170612.4 1	-	Метод спутниковых геодезически х измерений (определени й)	0.1
н809О	-	-	-	716118.07	3170629.1 1	-	Метод спутниковых геодезически х измерений (определени й)	0.1

**2. Сведения о характеристиках объекта недвижимости
с кадастровым номером : 43:05:310201:3277 :**

№ п/п	Наименование характеристики	Значение характеристики
1	2	3
1.	Вид объекта недвижимости	здание
2.	Ранее присвоенный государственный учетный номер (инвентарный) здания, сооружения, объекта незавершенного строительства	-
3.	Кадастровый номер земельного участка (земельных участков), в границах которого (которых) расположены здание, сооружение, объект незавершенного строительства	-

2. Сведения о характеристиках объекта недвижимости с кадастровым номером : 43:05:310201:3277 :

№ п/п	Наименование характеристики	Значение характеристики
1	2	3
4.	Уникальный учетный номер кадастрового квартала, в границах которого расположены здание, сооружение, объект незавершенного строительства	43:05:310201
5.	Адрес здания, сооружения, объекта незавершенного строительства	Российская Федерация, Кировская область, район Верхнекамский, поселок городского типа Лесной, улица МОПРА, дом 60
5.1.	Сведения о местоположении здания, сооружения, объекта незавершенного строительства (при отсутствии адреса) в структурированном в соответствии с федеральной информационной адресной системой виде	-
5.2.	Дополнительные сведения о местоположении	-
6.	Иные сведения	-

3. Пояснения к сведениям об объекте недвижимости с кадастровым номером 43:05:310201:3277 :

1.	-
----	---

**Описание местоположения зданий, сооружений,
объектов незавершенного строительства на земельном участке**

**1. Сведения о характерных точках контура объекта недвижимости
с кадастровым номером : 43:05:310201:3279 :**

Система координат МСК-43, зона 3 (05)

Зона № 3

Обозначение характерных точек контура	Содержатся в Едином государственном реестре недвижимости			Определены в ходе выполнения комплексных кадастровых работ			Метод опреде ления коор динат	Формулы, примененные для расчета средней квадратической погрешности определения координат характерных точек (Mt), м, с подставленными в такие формулы значениями и итоговые (вычисленные) значения Mt, м
	Координаты, м		Ради ус, м	Координаты, м		Ради ус, м		
	X	Y	R	X	Y	R		
1	2	3	4	5	6	7	8	9
н8130	-	-	-	716015.92	3170552.2 1	-	Метод спутниковых геодезически х измерений (определени й)	0.1
н8140	-	-	-	716025.92	3170561.7 1	-	Метод спутниковых геодезически х измерений (определени й)	0.1
н8150	-	-	-	716018.87	3170569.9 6	-	Метод спутниковых геодезически х измерений (определени й)	0.1
н8160	-	-	-	716023.52	3170574.6 1	-	Метод спутниковых геодезически х измерений (определени й)	0.1
н8170	-	-	-	716031.32	3170566.9 6	-	Метод спутниковых геодезически х измерений (определени й)	0.1
н8180	-	-	-	716040.87	3170576.3 1	-	Метод спутниковых геодезически х измерений (определени й)	0.1
н8190	-	-	-	716030.92	3170586.7 1	-	Метод спутниковых геодезически х измерений (определени й)	0.1
н8200	-	-	-	716022.32	3170578.8 6	-	Метод спутниковых геодезически х измерений (определени й)	0.1

1. Сведения о характерных точках контура объекта недвижимости с кадастровым номером : 43:05:310201:3279 :

Система координат МСК-43, зона 3 (05)

Зона № 3

Обозначение характерных точек контура	Содержатся в Едином государственном реестре недвижимости			Определены в ходе выполнения комплексных кадастровых работ			Метод опреде ления коор динат	Формулы, примененные для расчета средней квадратической погрешности определения координат характерных точек (Mt), м, с подставленными в такие формулы значениями и итоговые (вычисленные) значения Mt, м
	Координаты, м		Ради ус, м	Координаты, м		Ради ус, м		
	X	Y	R	X	Y	R		
1	2	3	4	5	6	7	8	9
н821О	-	-	-	716015.97	3170585.4 1	-	Метод спутниковых геодезически х измерений (определени й)	0.1
н822О	-	-	-	716024.17	3170593.2 6	-	Метод спутниковых геодезически х измерений (определени й)	0.1
н823О	-	-	-	716014.22	3170603.4 1	-	Метод спутниковых геодезически х измерений (определени й)	0.1
н824О	-	-	-	716004.27	3170594.6 1	-	Метод спутниковых геодезически х измерений (определени й)	0.1
н825О	-	-	-	716011.97	3170586.5 1	-	Метод спутниковых геодезически х измерений (определени й)	0.1
н826О	-	-	-	716006.57	3170581.7 6	-	Метод спутниковых геодезически х измерений (определени й)	0.1
н827О	-	-	-	715999.32	3170589.3 1	-	Метод спутниковых геодезически х измерений (определени й)	0.1
н828О	-	-	-	715989.32	3170580.0 1	-	Метод спутниковых геодезически х измерений (определени й)	0.1

1. Сведения о характерных точках контура объекта недвижимости с кадастровым номером : 43:05:310201:3279 :

Система координат МСК-43, зона 3 (05)

Зона № 3

Обозначение характерных точек контура	Содержатся в Едином государственном реестре недвижимости			Определены в ходе выполнения комплексных кадастровых работ			Метод определения координат	Формулы, примененные для расчета средней квадратической погрешности определения координат характерных точек (Mt), м, с подставленными в такие формулы значениями и итоговые (вычисленные) значения Mt, м
	Координаты, м		Радиус, м	Координаты, м		Радиус, м		
	X	Y	R	X	Y	R		
1	2	3	4	5	6	7	8	9
н8290	-	-	-	715999.47	3170570.06	-	Метод спутниковых геодезических измерений (определений)	0.1
н8300	-	-	-	716007.57	3170578.16	-	Метод спутниковых геодезических измерений (определений)	0.1
н8310	-	-	-	716014.52	3170571.31	-	Метод спутниковых геодезических измерений (определений)	0.1
н8320	-	-	-	716005.67	3170562.71	-	Метод спутниковых геодезических измерений (определений)	0.1
н8130	-	-	-	716015.92	3170552.21	-	Метод спутниковых геодезических измерений (определений)	0.1

2. Сведения о характеристиках объекта недвижимости с кадастровым номером : 43:05:310201:3279 :

№ п/п	Наименование характеристики	Значение характеристики
1	2	3
1.	Вид объекта недвижимости	здание
2.	Ранее присвоенный государственный учетный номер (инвентарный) здания, сооружения, объекта незавершенного строительства	-
3.	Кадастровый номер земельного участка (земельных участков), в границах которого (которых) расположены здание, сооружение, объект незавершенного строительства	43:05:310201:669
4.	Уникальный учетный номер кадастрового квартала, в границах которого расположены здание, сооружение, объект незавершенного строительства	43:05:310201

2. Сведения о характеристиках объекта недвижимости с кадастровым номером : 43:05:310201:3279 :

№ п/п	Наименование характеристики	Значение характеристики
1	2	3
5.	Адрес здания, сооружения, объекта незавершенного строительства	Российская Федерация, Кировская область, район Верхнекамский, поселок городского типа Лесной, улица МОПРА, дом 50
5.1.	Сведения о местоположении здания, сооружения, объекта незавершенного строительства (при отсутствии адреса) в структурированном в соответствии с федеральной информационной адресной системой виде	-
5.2.	Дополнительные сведения о местоположении	-
6.	Иные сведения	-

3. Пояснения к сведениям об объекте недвижимости с кадастровым номером 43:05:310201:3279 :

1.	-
----	---

Описание местоположения зданий, сооружений, объектов незавершенного строительства на земельном участке

**1. Сведения о характерных точках контура объекта недвижимости
с кадастровым номером : 43:05:310201:3281 :**

Система координат МСК-43, зона 3 (05)

Зона № 3

Обозначение характерных точек контура	Содержатся в Едином государственном реестре недвижимости			Определены в ходе выполнения комплексных кадастровых работ			Метод опреде ления коор динат	Формулы, примененные для расчета средней квадратической погрешности определения координат характерных точек (Mt), м, с подставленными в такие формулы значениями и итоговые (вычисленные) значения Mt, м
	Координаты, м		Ради ус, м	Координаты, м		Ради ус, м		
	X	Y	R	X	Y	R		
1	2	3	4	5	6	7	8	9
н8330	-	-	-	715414.98	3169969.7 6	-	Метод спутниковых геодезически х измерений (определени й)	0.1
н8340	-	-	-	715408.88	3169976.0 2	-	Метод спутниковых геодезически х измерений (определени й)	0.1
н8350	-	-	-	715401.62	3169968.7 4	-	Метод спутниковых геодезически х измерений (определени й)	0.1
н8360	-	-	-	715407.58	3169962.6 4	-	Метод спутниковых геодезически х измерений (определени й)	0.1
н8330	-	-	-	715414.98	3169969.7 6	-	Метод спутниковых геодезически х измерений (определени й)	0.1

**2. Сведения о характеристиках объекта недвижимости
с кадастровым номером : 43:05:310201:3281 :**

№ п/п	Наименование характеристики	Значение характеристики
1	2	3
1.	Вид объекта недвижимости	здание
2.	Ранее присвоенный государственный учетный номер (инвентарный) здания, сооружения, объекта незавершенного строительства	-
3.	Кадастровый номер земельного участка (земельных участков), в границах которого (которых) расположены здание, сооружение, объект незавершенного строительства	43:05:310201:1279

2. Сведения о характеристиках объекта недвижимости с кадастровым номером : 43:05:310201:3281 :

№ п/п	Наименование характеристики	Значение характеристики
1	2	3
4.	Уникальный учетный номер кадастрового квартала, в границах которого расположены здание, сооружение, объект незавершенного строительства	43:05:310201
5.	Адрес здания, сооружения, объекта незавершенного строительства	Российская Федерация, Кировская область, район Верхнекамский, поселок городского типа Лесной, улица МОПРА, дом 14
5.1.	Сведения о местоположении здания, сооружения, объекта незавершенного строительства (при отсутствии адреса) в структурированном в соответствии с федеральной информационной адресной системой виде	-
5.2.	Дополнительные сведения о местоположении	-
6.	Иные сведения	-

3. Пояснения к сведениям об объекте недвижимости с кадастровым номером 43:05:310201:3281 :

1.	-
----	---

Описание местоположения зданий, сооружений, объектов незавершенного строительства на земельном участке

**1. Сведения о характерных точках контура объекта недвижимости
с кадастровым номером : 43:05:310201:3282 :**

Система координат МСК-43, зона 3 (05)

Зона № 3

Обозначение характерных точек контура	Содержатся в Едином государственном реестре недвижимости			Определены в ходе выполнения комплексных кадастровых работ			Метод опреде ления коор динат	Формулы, примененные для расчета средней квадратической погрешности определения координат характерных точек (Mt), м, с подставленными в такие формулы значениями и итоговые (вычисленные) значения Mt, м
	Координаты, м		Ради ус, м	Координаты, м		Ради ус, м		
	X	Y	R	X	Y	R		
1	2	3	4	5	6	7	8	9
н8370	-	-	-	715894.64	3170363.8 3	-	Метод спутниковых геодезически х измерений (определени й)	0.1
н8380	-	-	-	715917.38	3170386.0 3	-	Метод спутниковых геодезически х измерений (определени й)	0.1
н8390	-	-	-	715910.18	3170394.0 7	-	Метод спутниковых геодезически х измерений (определени й)	0.1
н8400	-	-	-	715886.78	3170371.8 7	-	Метод спутниковых геодезически х измерений (определени й)	0.1
н8370	-	-	-	715894.64	3170363.8 3	-	Метод спутниковых геодезически х измерений (определени й)	0.1

**2. Сведения о характеристиках объекта недвижимости
с кадастровым номером : 43:05:310201:3282 :**

№ п/п	Наименование характеристики	Значение характеристики
1	2	3
1.	Вид объекта недвижимости	здание
2.	Ранее присвоенный государственный учетный номер (инвентарный) здания, сооружения, объекта незавершенного строительства	-
3.	Кадастровый номер земельного участка (земельных участков), в границах которого (которых) расположены здание, сооружение, объект незавершенного строительства	43:05:310201:1349

2. Сведения о характеристиках объекта недвижимости с кадастровым номером : 43:05:310201:3282 :

№ п/п	Наименование характеристики	Значение характеристики
1	2	3
4.	Уникальный учетный номер кадастрового квартала, в границах которого расположены здание, сооружение, объект незавершенного строительства	43:05:310201
5.	Адрес здания, сооружения, объекта незавершенного строительства	Российская Федерация, Кировская область, район Верхнекамский, поселок городского типа Лесной, улица МОПРА, дом 19
5.1.	Сведения о местоположении здания, сооружения, объекта незавершенного строительства (при отсутствии адреса) в структурированном в соответствии с федеральной информационной адресной системой виде	-
5.2.	Дополнительные сведения о местоположении	-
6.	Иные сведения	-

3. Пояснения к сведениям об объекте недвижимости с кадастровым номером 43:05:310201:3282 :

1.	-
----	---

Описание местоположения зданий, сооружений, объектов незавершенного строительства на земельном участке

**1. Сведения о характерных точках контура объекта недвижимости
с кадастровым номером : 43:05:310201:3283 :**

Система координат МСК-43, зона 3 (05)

Зона № 3

Обозначение характерных точек контура	Содержатся в Едином государственном реестре недвижимости			Определены в ходе выполнения комплексных кадастровых работ			Метод опреде ления коор динат	Формулы, примененные для расчета средней квадратической погрешности определения координат характерных точек (Mt), м, с подставленными в такие формулы значениями и итоговые (вычисленные) значения Mt, м
	Координаты, м		Ради ус, м	Координаты, м		Ради ус, м		
	X	Y	R	X	Y	R		
1	2	3	4	5	6	7	8	9
н841О	-	-	-	715835.72	3170356.2 7	-	Метод спутниковых геодезически х измерений (определени й)	0.1
н842О	-	-	-	715826.02	3170366.5 7	-	Метод спутниковых геодезически х измерений (определени й)	0.1
н843О	-	-	-	715786.02	3170327.6 7	-	Метод спутниковых геодезически х измерений (определени й)	0.1
н844О	-	-	-	715794.12	3170318.2 7	-	Метод спутниковых геодезически х измерений (определени й)	0.1
н841О	-	-	-	715835.72	3170356.2 7	-	Метод спутниковых геодезически х измерений (определени й)	0.1

**2. Сведения о характеристиках объекта недвижимости
с кадастровым номером : 43:05:310201:3283 :**

№ п/п	Наименование характеристики	Значение характеристики
1	2	3
1.	Вид объекта недвижимости	здание
2.	Ранее присвоенный государственный учетный номер (инвентарный) здания, сооружения, объекта незавершенного строительства	-
3.	Кадастровый номер земельного участка (земельных участков), в границах которого (которых) расположены здание, сооружение, объект незавершенного строительства	-

2. Сведения о характеристиках объекта недвижимости с кадастровым номером : 43:05:310201:3283 :

№ п/п	Наименование характеристики	Значение характеристики
1	2	3
4.	Уникальный учетный номер кадастрового квартала, в границах которого расположены здание, сооружение, объект незавершенного строительства	43:05:310201
5.	Адрес здания, сооружения, объекта незавершенного строительства	Российская Федерация, Кировская область, район Верхнекамский, поселок городского типа Лесной, улица МОПРА, дом 40
5.1.	Сведения о местоположении здания, сооружения, объекта незавершенного строительства (при отсутствии адреса) в структурированном в соответствии с федеральной информационной адресной системой виде	-
5.2.	Дополнительные сведения о местоположении	-
6.	Иные сведения	-

3. Пояснения к сведениям об объекте недвижимости с кадастровым номером 43:05:310201:3283 :

1. -

Описание местоположения зданий, сооружений, объектов незавершенного строительства на земельном участке

**1. Сведения о характерных точках контура объекта недвижимости
с кадастровым номером : 43:05:310201:3284 :**

Система координат МСК-43, зона 3 (05)

Зона № 3

Обозначение характерных точек контура	Содержатся в Едином государственном реестре недвижимости			Определены в ходе выполнения комплексных кадастровых работ			Метод опреде ления коор динат	Формулы, примененные для расчета средней квадратической погрешности определения координат характерных точек (Mt), м, с подставленными в такие формулы значениями и итоговые (вычисленные) значения Mt, м
	Координаты, м		Ради ус, м	Координаты, м		Ради ус, м		
	X	Y	R	X	Y	R		
1	2	3	4	5	6	7	8	9
н8450	-	-	-	715676.67	3170148.4 2	-	Метод спутниковых геодезически х измерений (определени й)	0.1
н8460	-	-	-	715669.17	3170155.9 2	-	Метод спутниковых геодезически х измерений (определени й)	0.1
н8470	-	-	-	715672.87	3170159.0 7	-	Метод спутниковых геодезически х измерений (определени й)	0.1
н8480	-	-	-	715675.77	3170156.2 7	-	Метод спутниковых геодезически х измерений (определени й)	0.1
н8490	-	-	-	715684.02	3170163.5 2	-	Метод спутниковых геодезически х измерений (определени й)	0.1
н8500	-	-	-	715681.02	3170167.5 2	-	Метод спутниковых геодезически х измерений (определени й)	0.1
н8510	-	-	-	715685.07	3170170.5 7	-	Метод спутниковых геодезически х измерений (определени й)	0.1
н8520	-	-	-	715693.27	3170162.1 7	-	Метод спутниковых геодезически х измерений (определени й)	0.1

1. Сведения о характерных точках контура объекта недвижимости с кадастровым номером : 43:05:310201:3284 :

Система координат МСК-43, зона 3 (05)

Зона № 3

Обозначение характерных точек контура	Содержатся в Едином государственном реестре недвижимости			Определены в ходе выполнения комплексных кадастровых работ			Метод определения координат	Формулы, примененные для расчета средней квадратической погрешности определения координат характерных точек (Mt), м, с подставленными в такие формулы значениями и итоговые (вычисленные) значения Mt, м
	Координаты, м		Радиус, м	Координаты, м		Радиус, м		
	X	Y	R	X	Y	R		
1	2	3	4	5	6	7	8	9
н8530	-	-	-	715701.12	3170169.42	-	Метод спутниковых геодезических измерений (определений)	0.1
н8540	-	-	-	715686.17	3170185.02	-	Метод спутниковых геодезических измерений (определений)	0.1
н8550	-	-	-	715657.12	3170157.47	-	Метод спутниковых геодезических измерений (определений)	0.1
н8560	-	-	-	715660.32	3170153.97	-	Метод спутниковых геодезических измерений (определений)	0.1
н8570	-	-	-	715658.72	3170151.57	-	Метод спутниковых геодезических измерений (определений)	0.1
н8580	-	-	-	715668.82	3170140.67	-	Метод спутниковых геодезических измерений (определений)	0.1
н8450	-	-	-	715676.67	3170148.42	-	Метод спутниковых геодезических измерений (определений)	0.1

2. Сведения о характеристиках объекта недвижимости с кадастровым номером : 43:05:310201:3284 :

№ п/п	Наименование характеристики	Значение характеристики
1	2	3
1.	Вид объекта недвижимости	здание

2. Сведения о характеристиках объекта недвижимости с кадастровым номером : 43:05:310201:3284 :

№ п/п	Наименование характеристики	Значение характеристики
1	2	3
2.	Ранее присвоенный государственный учетный номер (инвентарный) здания, сооружения, объекта незавершенного строительства	-
3.	Кадастровый номер земельного участка (земельных участков), в границах которого (которых) расположены здание, сооружение, объект незавершенного строительства	-
4.	Уникальный учетный номер кадастрового квартала, в границах которого расположены здание, сооружение, объект незавершенного строительства	43:05:310201
5.	Адрес здания, сооружения, объекта незавершенного строительства	Российская Федерация, 612815, Кировская область, район Верхнекамский, поселок городского типа Лесной, улица МОПРА, дом 11
5.1.	Сведения о местоположении здания, сооружения, объекта незавершенного строительства (при отсутствии адреса) в структурированном в соответствии с федеральной информационной адресной системой виде	-
5.2.	Дополнительные сведения о местоположении	-
6.	Иные сведения	-

3. Пояснения к сведениям об объекте недвижимости с кадастровым номером 43:05:310201:3284 :

1.	-
----	---

Описание местоположения зданий, сооружений, объектов незавершенного строительства на земельном участке

**1. Сведения о характерных точках контура объекта недвижимости
с кадастровым номером : 43:05:310201:3285 :**

Система координат МСК-43, зона 3 (05)

Зона № 3

Обозначение характерных точек контура	Содержатся в Едином государственном реестре недвижимости			Определены в ходе выполнения комплексных кадастровых работ			Метод опреде ления коор динат	Формулы, примененные для расчета средней квадратической погрешности определения координат характерных точек (Mt), м, с подставленными в такие формулы значениями и итоговые (вычисленные) значения Mt, м
	Координаты, м		Ради ус, м	Координаты, м		Ради ус, м		
	X	Y	R	X	Y	R		
1	2	3	4	5	6	7	8	9
н859О	-	-	-	716307.52	3170747.4 2	-	Метод спутниковых геодезически х измерений (определени й)	0.1
н860О	-	-	-	716298.52	3170756.8 2	-	Метод спутниковых геодезически х измерений (определени й)	0.1
н861О	-	-	-	716286.52	3170745.2 2	-	Метод спутниковых геодезически х измерений (определени й)	0.1
н862О	-	-	-	716295.32	3170735.8 2	-	Метод спутниковых геодезически х измерений (определени й)	0.1
н859О	-	-	-	716307.52	3170747.4 2	-	Метод спутниковых геодезически х измерений (определени й)	0.1

**2. Сведения о характеристиках объекта недвижимости
с кадастровым номером : 43:05:310201:3285 :**

№ п/п	Наименование характеристики	Значение характеристики
1	2	3
1.	Вид объекта недвижимости	здание
2.	Ранее присвоенный государственный учетный номер (инвентарный) здания, сооружения, объекта незавершенного строительства	-
3.	Кадастровый номер земельного участка (земельных участков), в границах которого (которых) расположены здание, сооружение, объект незавершенного строительства	-

2. Сведения о характеристиках объекта недвижимости с кадастровым номером : 43:05:310201:3285 :

№ п/п	Наименование характеристики	Значение характеристики
1	2	3
4.	Уникальный учетный номер кадастрового квартала, в границах которого расположены здание, сооружение, объект незавершенного строительства	43:05:310201
5.	Адрес здания, сооружения, объекта незавершенного строительства	Российская Федерация, Кировская область, район Верхнекамский, поселок городского типа Лесной, улица МОПРА, дом 41
5.1.	Сведения о местоположении здания, сооружения, объекта незавершенного строительства (при отсутствии адреса) в структурированном в соответствии с федеральной информационной адресной системой виде	-
5.2.	Дополнительные сведения о местоположении	-
6.	Иные сведения	-

3. Пояснения к сведениям об объекте недвижимости с кадастровым номером 43:05:310201:3285 :

1.	-
----	---

Описание местоположения зданий, сооружений, объектов незавершенного строительства на земельном участке

**1. Сведения о характерных точках контура объекта недвижимости
с кадастровым номером : 43:05:310201:3410 :**

Система координат МСК-43, зона 3 (05)

Зона № 3

Обозначение характерных точек контура	Содержатся в Едином государственном реестре недвижимости			Определены в ходе выполнения комплексных кадастровых работ			Метод опреде ления коор динат	Формулы, примененные для расчета средней квадратической погрешности определения координат характерных точек (Mt), м, с подставленными в такие формулы значениями и итоговые (вычисленные) значения Mt, м
	Координаты, м		Ради ус, м	Координаты, м		Ради ус, м		
	X	Y	R	X	Y	R		
1	2	3	4	5	6	7	8	9
н863О	-	-	-	716056.62	3170518.0 2	-	Метод спутниковых геодезически х измерений (определени й)	0.1
н864О	-	-	-	716049.62	3170525.7 2	-	Метод спутниковых геодезически х измерений (определени й)	0.1
н865О	-	-	-	716022.62	3170500.5 2	-	Метод спутниковых геодезически х измерений (определени й)	0.1
н866О	-	-	-	716030.42	3170492.1 2	-	Метод спутниковых геодезически х измерений (определени й)	0.1
н863О	-	-	-	716056.62	3170518.0 2	-	Метод спутниковых геодезически х измерений (определени й)	0.1

**2. Сведения о характеристиках объекта недвижимости
с кадастровым номером : 43:05:310201:3410 :**

№ п/п	Наименование характеристики	Значение характеристики
1	2	3
1.	Вид объекта недвижимости	здание
2.	Ранее присвоенный государственный учетный номер (инвентарный) здания, сооружения, объекта незавершенного строительства	-
3.	Кадастровый номер земельного участка (земельных участков), в границах которого (которых) расположены здание, сооружение, объект незавершенного строительства	-

2. Сведения о характеристиках объекта недвижимости с кадастровым номером : 43:05:310201:3410 :

№ п/п	Наименование характеристики	Значение характеристики
1	2	3
4.	Уникальный учетный номер кадастрового квартала, в границах которого расположены здание, сооружение, объект незавершенного строительства	43:05:310201
5.	Адрес здания, сооружения, объекта незавершенного строительства	Российская Федерация, Кировская область, район Верхнекамский, поселок городского типа Лесной, улица МОПРА, дом 27
5.1.	Сведения о местоположении здания, сооружения, объекта незавершенного строительства (при отсутствии адреса) в структурированном в соответствии с федеральной информационной адресной системой виде	-
5.2.	Дополнительные сведения о местоположении	-
6.	Иные сведения	-

3. Пояснения к сведениям об объекте недвижимости с кадастровым номером 43:05:310201:3410 :

1.	-
----	---

Описание местоположения зданий, сооружений, объектов незавершенного строительства на земельном участке

**1. Сведения о характерных точках контура объекта недвижимости
с кадастровым номером : 43:05:310201:3478 :**

Система координат МСК-43, зона 3 (05)

Зона № 3

Обозначение характерных точек контура	Содержатся в Едином государственном реестре недвижимости			Определены в ходе выполнения комплексных кадастровых работ			Метод опреде ления коор динат	Формулы, примененные для расчета средней квадратической погрешности определения координат характерных точек (Mt), м, с подставленными в такие формулы значениями и итоговые (вычисленные) значения Mt, м
	Координаты, м		Ради ус, м	Координаты, м		Ради ус, м		
	X	Y	R	X	Y	R		
1	2	3	4	5	6	7	8	9
н867О	-	-	-	715948.24	3170462.4 4	-	Метод спутниковых геодезически х измерений (определени й)	0.1
н868О	-	-	-	715946.99	3170464.1 4	-	Метод спутниковых геодезически х измерений (определени й)	0.1
н869О	-	-	-	715949.49	3170466.1 9	-	Метод спутниковых геодезически х измерений (определени й)	0.1
н870О	-	-	-	715950.89	3170464.7 9	-	Метод спутниковых геодезически х измерений (определени й)	0.1
н871О	-	-	-	715952.74	3170466.4 4	-	Метод спутниковых геодезически х измерений (определени й)	0.1
н872О	-	-	-	715951.49	3170468.0 4	-	Метод спутниковых геодезически х измерений (определени й)	0.1
н873О	-	-	-	715953.89	3170470.2 9	-	Метод спутниковых геодезически х измерений (определени й)	0.1
н874О	-	-	-	715955.29	3170468.7 4	-	Метод спутниковых геодезически х измерений (определени й)	0.1

1. Сведения о характерных точках контура объекта недвижимости с кадастровым номером : 43:05:310201:3478 :

Система координат МСК-43, зона 3 (05)

Зона № 3

Обозначение характерных точек контура	Содержатся в Едином государственном реестре недвижимости			Определены в ходе выполнения комплексных кадастровых работ			Метод определения координат	Формулы, примененные для расчета средней квадратической погрешности определения координат характерных точек (Mt), м, с подставленными в такие формулы значениями и итоговые (вычисленные) значения Mt, м
	Координаты, м		Радиус, м	Координаты, м		Радиус, м		
	X	Y	R	X	Y	R		
1	2	3	4	5	6	7	8	9
н8750	-	-	-	715960.24	3170473.64	-	Метод спутниковых геодезических измерений (определений)	0.1
н8760	-	-	-	715950.69	3170484.49	-	Метод спутниковых геодезических измерений (определений)	0.1
н8770	-	-	-	715945.57	3170480.04	-	Метод спутниковых геодезических измерений (определений)	0.1
н8780	-	-	-	715944.87	3170480.80	-	Метод спутниковых геодезических измерений (определений)	0.1
н8790	-	-	-	715941.55	3170477.74	-	Метод спутниковых геодезических измерений (определений)	0.1
н8800	-	-	-	715942.61	3170476.48	-	Метод спутниковых геодезических измерений (определений)	0.1
н8810	-	-	-	715941.49	3170475.42	-	Метод спутниковых геодезических измерений (определений)	0.1
н8820	-	-	-	715940.95	3170475.72	-	Метод спутниковых геодезических измерений (определений)	0.1

1. Сведения о характерных точках контура объекта недвижимости с кадастровым номером : 43:05:310201:3478 :

Система координат МСК-43, зона 3 (05)							Зона № 3	
Обозначение характерных точек контура	Содержатся в Едином государственном реестре недвижимости			Определены в ходе выполнения комплексных кадастровых работ			Метод определения координат	Формулы, примененные для расчета средней квадратической погрешности определения координат характерных точек (Mt), м, с подставленными в такие формулы значениями и итоговые (вычисленные) значения Mt, м
	Координаты, м		Радиус, м	Координаты, м		Радиус, м		
	X	Y	R	X	Y	R		
1	2	3	4	5	6	7	8	9
н883О	-	-	-	715933.38	3170468.57	-	Метод спутниковых геодезических измерений (определений)	0.1
н884О	-	-	-	715943.23	3170457.57	-	Метод спутниковых геодезических измерений (определений)	0.1
н867О	-	-	-	715948.24	3170462.44	-	Метод спутниковых геодезических измерений (определений)	0.1

2. Сведения о характеристиках объекта недвижимости с кадастровым номером : 43:05:310201:3478 :

№ п/п	Наименование характеристики	Значение характеристики
1	2	3
1.	Вид объекта недвижимости	здание
2.	Ранее присвоенный государственный учетный номер (инвентарный) здания, сооружения, объекта незавершенного строительства	-
3.	Кадастровый номер земельного участка (земельных участков), в границах которого (которых) расположены здание, сооружение, объект незавершенного строительства	43:05:310201:663
4.	Уникальный учетный номер кадастрового квартала, в границах которого расположены здание, сооружение, объект незавершенного строительства	43:05:310201
5.	Адрес здания, сооружения, объекта незавершенного строительства	Российская Федерация, Кировская область, район Верхнекамский, поселок городского типа Лесной, улица МОПРА, дом 46
5.1.	Сведения о местоположении здания, сооружения, объекта незавершенного строительства (при отсутствии адреса) в структурированном в соответствии с федеральной информационной адресной системой виде	-
5.2.	Дополнительные сведения о местоположении	-
6.	Иные сведения	-

3. Пояснения к сведениям об объекте недвижимости с кадастровым номером 43:05:310201:3478 :

1.

-

**Описание местоположения зданий, сооружений,
объектов незавершенного строительства на земельном участке**

**1. Сведения о характерных точках контура объекта недвижимости
с кадастровым номером : 43:05:310201:3510 :**

Система координат МСК-43, зона 3 (05)

Зона № 3

Обозначение характерных точек контура	Содержатся в Едином государственном реестре недвижимости			Определены в ходе выполнения комплексных кадастровых работ			Метод опреде ления коор динат	Формулы, примененные для расчета средней квадратической погрешности определения координат характерных точек (Mt), м, с подставленными в такие формулы значениями и итоговые (вычисленные) значения Mt, м
	Координаты, м		Ради ус, м	Координаты, м		Ради ус, м		
	X	Y	R	X	Y	R		
1	2	3	4	5	6	7	8	9
н8850	-	-	-	715917.94	3170433.3 7	-	Метод спутниковых геодезически х измерений (определени й)	0.1
н8860	-	-	-	715908.54	3170443.7 7	-	Метод спутниковых геодезически х измерений (определени й)	0.1
н8870	-	-	-	715881.39	3170417.5 7	-	Метод спутниковых геодезически х измерений (определени й)	0.1
н8880	-	-	-	715890.64	3170407.8 7	-	Метод спутниковых геодезически х измерений (определени й)	0.1
н8850	-	-	-	715917.94	3170433.3 7	-	Метод спутниковых геодезически х измерений (определени й)	0.1

**2. Сведения о характеристиках объекта недвижимости
с кадастровым номером : 43:05:310201:3510 :**

№ п/п	Наименование характеристики	Значение характеристики
1	2	3
1.	Вид объекта недвижимости	здание
2.	Ранее присвоенный государственный учетный номер (инвентарный) здания, сооружения, объекта незавершенного строительства	-
3.	Кадастровый номер земельного участка (земельных участков), в границах которого (которых) расположены здание, сооружение, объект незавершенного строительства	-

2. Сведения о характеристиках объекта недвижимости с кадастровым номером : 43:05:310201:3510 :

№ п/п	Наименование характеристики	Значение характеристики
1	2	3
4.	Уникальный учетный номер кадастрового квартала, в границах которого расположены здание, сооружение, объект незавершенного строительства	43:05:310201
5.	Адрес здания, сооружения, объекта незавершенного строительства	Российская Федерация, Кировская область, район Верхнекамский, поселок городского типа Лесной, улица МОПРА, дом 44
5.1.	Сведения о местоположении здания, сооружения, объекта незавершенного строительства (при отсутствии адреса) в структурированном в соответствии с федеральной информационной адресной системой виде	-
5.2.	Дополнительные сведения о местоположении	-
6.	Иные сведения	-

3. Пояснения к сведениям об объекте недвижимости с кадастровым номером 43:05:310201:3510 :

1. -

Описание местоположения зданий, сооружений, объектов незавершенного строительства на земельном участке

**1. Сведения о характерных точках контура объекта недвижимости
с кадастровым номером : 43:05:310201:4072 :**

Система координат МСК-43, зона 3 (05)

Зона № 3

Обозначение характерных точек контура	Содержатся в Едином государственном реестре недвижимости			Определены в ходе выполнения комплексных кадастровых работ			Метод опреде ления коор динат	Формулы, примененные для расчета средней квадратической погрешности определения координат характерных точек (Mt), м, с подставленными в такие формулы значениями и итоговые (вычисленные) значения Mt, м
	Координаты, м		Ради ус, м	Координаты, м		Ради ус, м		
	X	Y	R	X	Y	R		
1	2	3	4	5	6	7	8	9
н8890	-	-	-	716147.34	3170596.6 5	-	Метод спутниковых геодезически х измерений (определени й)	0.1
н8900	-	-	-	716140.14	3170605.0 5	-	Метод спутниковых геодезически х измерений (определени й)	0.1
н8910	-	-	-	716121.54	3170587.6 5	-	Метод спутниковых геодезически х измерений (определени й)	0.1
н8920	-	-	-	716130.14	3170579.2 5	-	Метод спутниковых геодезически х измерений (определени й)	0.1
н8890	-	-	-	716147.34	3170596.6 5	-	Метод спутниковых геодезически х измерений (определени й)	0.1

**2. Сведения о характеристиках объекта недвижимости
с кадастровым номером : 43:05:310201:4072 :**

№ п/п	Наименование характеристики	Значение характеристики
1	2	3
1.	Вид объекта недвижимости	здание
2.	Ранее присвоенный государственный учетный номер (инвентарный) здания, сооружения, объекта незавершенного строительства	-
3.	Кадастровый номер земельного участка (земельных участков), в границах которого (которых) расположены здание, сооружение, объект незавершенного строительства	-

2. Сведения о характеристиках объекта недвижимости с кадастровым номером : 43:05:310201:4072 :

№ п/п	Наименование характеристики	Значение характеристики
1	2	3
4.	Уникальный учетный номер кадастрового квартала, в границах которого расположены здание, сооружение, объект незавершенного строительства	43:05:310201
5.	Адрес здания, сооружения, объекта незавершенного строительства	Российская Федерация, 612815, Кировская область, район Верхнекамский, поселок городского типа Лесной, улица МОПРА, дом 31
5.1.	Сведения о местоположении здания, сооружения, объекта незавершенного строительства (при отсутствии адреса) в структурированном в соответствии с федеральной информационной адресной системой виде	-
5.2.	Дополнительные сведения о местоположении	-
6.	Иные сведения	-

3. Пояснения к сведениям об объекте недвижимости с кадастровым номером 43:05:310201:4072 :

1. -

Описание местоположения зданий, сооружений, объектов незавершенного строительства на земельном участке

**1. Сведения о характерных точках контура объекта недвижимости
с кадастровым номером : 43:05:310201:1907 :**

Система координат МСК-43, зона 3 (05)

Зона № 3

Обозначение характерных точек контура	Содержатся в Едином государственном реестре недвижимости			Определены в ходе выполнения комплексных кадастровых работ			Метод опреде ления коор динат	Формулы, примененные для расчета средней квадратической погрешности определения координат характерных точек (Mt), м, с подставленными в такие формулы значениями и итоговые (вычисленные) значения Mt, м
	Координаты, м		Ради ус, м	Координаты, м		Ради ус, м		
	X	Y	R	X	Y	R		
1	2	3	4	5	6	7	8	9
н8930	-	-	-	715238.43	3170544.9 4	-	Метод спутниковых геодезически х измерений (определени й)	0.1
н8940	-	-	-	715231.43	3170552.9 4	-	Метод спутниковых геодезически х измерений (определени й)	0.1
н8950	-	-	-	715223.83	3170546.3 4	-	Метод спутниковых геодезически х измерений (определени й)	0.1
н8960	-	-	-	715231.93	3170538.2 4	-	Метод спутниковых геодезически х измерений (определени й)	0.1
н8930	-	-	-	715238.43	3170544.9 4	-	Метод спутниковых геодезически х измерений (определени й)	0.1

**2. Сведения о характеристиках объекта недвижимости
с кадастровым номером : 43:05:310201:1907 :**

№ п/п	Наименование характеристики	Значение характеристики
1	2	3
1.	Вид объекта недвижимости	здание
2.	Ранее присвоенный государственный учетный номер (инвентарный) здания, сооружения, объекта незавершенного строительства	-
3.	Кадастровый номер земельного участка (земельных участков), в границах которого (которых) расположены здание, сооружение, объект незавершенного строительства	-

2. Сведения о характеристиках объекта недвижимости с кадастровым номером : 43:05:310201:1907 :

№ п/п	Наименование характеристики	Значение характеристики
1	2	3
4.	Уникальный учетный номер кадастрового квартала, в границах которого расположены здание, сооружение, объект незавершенного строительства	43:05:310201
5.	Адрес здания, сооружения, объекта незавершенного строительства	Российская Федерация, Кировская область, район Верхнекамский, поселок городского типа Лесной, улица Советская, дом 9
5.1.	Сведения о местоположении здания, сооружения, объекта незавершенного строительства (при отсутствии адреса) в структурированном в соответствии с федеральной информационной адресной системой виде	-
5.2.	Дополнительные сведения о местоположении	-
6.	Иные сведения	-

3. Пояснения к сведениям об объекте недвижимости с кадастровым номером 43:05:310201:1907 :

1. -

Описание местоположения зданий, сооружений, объектов незавершенного строительства на земельном участке

**1. Сведения о характерных точках контура объекта недвижимости
с кадастровым номером : 43:05:310201:1409 :**

Система координат МСК-43, зона 3 (05)

Зона № 3

Обозначение характерных точек контура	Содержатся в Едином государственном реестре недвижимости			Определены в ходе выполнения комплексных кадастровых работ			Метод опреде ления коор динат	Формулы, примененные для расчета средней квадратической погрешности определения координат характерных точек (Mt), м, с подставленными в такие формулы значениями и итоговые (вычисленные) значения Mt, м
	Координаты, м		Ради ус, м	Координаты, м		Ради ус, м		
	X	Y	R	X	Y	R		
1	2	3	4	5	6	7	8	9
н8970	-	-	-	716578.38	3169556.7 6	-	Метод спутниковых геодезически х измерений (определени й)	0.1
н8980	-	-	-	716585.33	3169563.2 1	-	Метод спутниковых геодезически х измерений (определени й)	0.1
н8990	-	-	-	716580.43	3169568.9 6	-	Метод спутниковых геодезически х измерений (определени й)	0.1
н9000	-	-	-	716572.83	3169562.6 6	-	Метод спутниковых геодезически х измерений (определени й)	0.1
н8970	-	-	-	716578.38	3169556.7 6	-	Метод спутниковых геодезически х измерений (определени й)	0.1

**2. Сведения о характеристиках объекта недвижимости
с кадастровым номером : 43:05:310201:1409 :**

№ п/п	Наименование характеристики	Значение характеристики
1	2	3
1.	Вид объекта недвижимости	здание
2.	Ранее присвоенный государственный учетный номер (инвентарный) здания, сооружения, объекта незавершенного строительства	-
3.	Кадастровый номер земельного участка (земельных участков), в границах которого (которых) расположены здание, сооружение, объект незавершенного строительства	-

2. Сведения о характеристиках объекта недвижимости с кадастровым номером : 43:05:310201:1409 :

№ п/п	Наименование характеристики	Значение характеристики
1	2	3
4.	Уникальный учетный номер кадастрового квартала, в границах которого расположены здание, сооружение, объект незавершенного строительства	43:05:310201
5.	Адрес здания, сооружения, объекта незавершенного строительства	Российская Федерация, Кировская область, район Верхнекамский, поселок городского типа Лесной, улица Вятская, дом 4
5.1.	Сведения о местоположении здания, сооружения, объекта незавершенного строительства (при отсутствии адреса) в структурированном в соответствии с федеральной информационной адресной системой виде	-
5.2.	Дополнительные сведения о местоположении	-
6.	Иные сведения	-

3. Пояснения к сведениям об объекте недвижимости с кадастровым номером 43:05:310201:1409 :

1. -

Описание местоположения зданий, сооружений, объектов незавершенного строительства на земельном участке

**1. Сведения о характерных точках контура объекта недвижимости
с кадастровым номером : 43:05:310201:1487 :**

Система координат МСК-43, зона 3 (05)

Зона № 3

Обозначение характерных точек контура	Содержатся в Едином государственном реестре недвижимости			Определены в ходе выполнения комплексных кадастровых работ			Метод опреде ления коор динат	Формулы, примененные для расчета средней квадратической погрешности определения координат характерных точек (Mt), м, с подставленными в такие формулы значениями и итоговые (вычисленные) значения Mt, м
	Координаты, м		Ради ус, м	Координаты, м		Ради ус, м		
	X	Y	R	X	Y	R		
1	2	3	4	5	6	7	8	9
н901О	-	-	-	716517.08	3169675.1 1	-	Метод спутниковых геодезически х измерений (определени й)	0.1
н902О	-	-	-	716525.63	3169683.5 6	-	Метод спутниковых геодезически х измерений (определени й)	0.1
н903О	-	-	-	716521.18	3169688.6 1	-	Метод спутниковых геодезически х измерений (определени й)	0.1
н904О	-	-	-	716512.28	3169680.4 6	-	Метод спутниковых геодезически х измерений (определени й)	0.1
н901О	-	-	-	716517.08	3169675.1 1	-	Метод спутниковых геодезически х измерений (определени й)	0.1

**2. Сведения о характеристиках объекта недвижимости
с кадастровым номером : 43:05:310201:1487 :**

№ п/п	Наименование характеристики	Значение характеристики
1	2	3
1.	Вид объекта недвижимости	здание
2.	Ранее присвоенный государственный учетный номер (инвентарный) здания, сооружения, объекта незавершенного строительства	-
3.	Кадастровый номер земельного участка (земельных участков), в границах которого (которых) расположены здание, сооружение, объект незавершенного строительства	-

2. Сведения о характеристиках объекта недвижимости с кадастровым номером : 43:05:310201:1487 :

№ п/п	Наименование характеристики	Значение характеристики
1	2	3
4.	Уникальный учетный номер кадастрового квартала, в границах которого расположены здание, сооружение, объект незавершенного строительства	43:05:310201
5.	Адрес здания, сооружения, объекта незавершенного строительства	Российская Федерация, Кировская область, район Верхнекамский, поселок городского типа Лесной, улица Вятская, дом 11
5.1.	Сведения о местоположении здания, сооружения, объекта незавершенного строительства (при отсутствии адреса) в структурированном в соответствии с федеральной информационной адресной системой виде	-
5.2.	Дополнительные сведения о местоположении	-
6.	Иные сведения	-

3. Пояснения к сведениям об объекте недвижимости с кадастровым номером 43:05:310201:1487 :

1.	-
----	---

**Описание местоположения зданий, сооружений,
объектов незавершенного строительства на земельном участке**

**1. Сведения о характерных точках контура объекта недвижимости
с кадастровым номером : 43:05:310201:1491 :**

Система координат МСК-43, зона 3 (05)

Зона № 3

Обозначение характерных точек контура	Содержатся в Едином государственном реестре недвижимости			Определены в ходе выполнения комплексных кадастровых работ			Метод опреде ления коор динат	Формулы, примененные для расчета средней квадратической погрешности определения координат характерных точек (Mt), м, с подставленными в такие формулы значениями и итоговые (вычисленные) значения Mt, м
	Координаты, м		Ради ус, м	Координаты, м		Ради ус, м		
	X	Y	R	X	Y	R		
1	2	3	4	5	6	7	8	9
н9050	-	-	-	716570.31	3169618.8 0	-	Метод спутниковых геодезически х измерений (определени й)	0.1
н9060	-	-	-	716575.21	3169613.4 0	-	Метод спутниковых геодезически х измерений (определени й)	0.1
н9070	-	-	-	716581.45	3169619.0 6	-	Метод спутниковых геодезически х измерений (определени й)	0.1
н9080	-	-	-	716576.67	3169624.1 4	-	Метод спутниковых геодезически х измерений (определени й)	0.1
н9050	-	-	-	716570.31	3169618.8 0	-	Метод спутниковых геодезически х измерений (определени й)	0.1

**2. Сведения о характеристиках объекта недвижимости
с кадастровым номером : 43:05:310201: 1491 :**

№ п/п	Наименование характеристики	Значение характеристики
1	2	3
1.	Вид объекта недвижимости	здание
2.	Ранее присвоенный государственный учетный номер (инвентарный) здания, сооружения, объекта незавершенного строительства	-
3.	Кадастровый номер земельного участка (земельных участков), в границах которого (которых) расположены здание, сооружение, объект незавершенного строительства	43:05:310201:1102

2. Сведения о характеристиках объекта недвижимости с кадастровым номером : 43:05:310201:1491 :

№ п/п	Наименование характеристики	Значение характеристики
1	2	3
4.	Уникальный учетный номер кадастрового квартала, в границах которого расположены здание, сооружение, объект незавершенного строительства	43:05:310201
5.	Адрес здания, сооружения, объекта незавершенного строительства	Российская Федерация, Кировская область, район Верхнекамский, поселок городского типа Лесной, улица Вятская, дом 7
5.1.	Сведения о местоположении здания, сооружения, объекта незавершенного строительства (при отсутствии адреса) в структурированном в соответствии с федеральной информационной адресной системой виде	-
5.2.	Дополнительные сведения о местоположении	-
6.	Иные сведения	-

3. Пояснения к сведениям об объекте недвижимости с кадастровым номером 43:05:310201:1491 :

1.	-

Описание местоположения зданий, сооружений, объектов незавершенного строительства на земельном участке

**1. Сведения о характерных точках контура объекта недвижимости
с кадастровым номером : 43:05:310201:1494 :**

Система координат МСК-43, зона 3 (05)

Зона № 3

Обозначение характерных точек контура	Содержатся в Едином государственном реестре недвижимости			Определены в ходе выполнения комплексных кадастровых работ			Метод опреде ления коор динат	Формулы, примененные для расчета средней квадратической погрешности определения координат характерных точек (Mt), м, с подставленными в такие формулы значениями и итоговые (вычисленные) значения Mt, м
	Координаты, м		Ради ус, м	Координаты, м		Ради ус, м		
	X	Y	R	X	Y	R		
1	2	3	4	5	6	7	8	9
н909О	-	-	-	716491.70	3169702.9 0	-	Метод спутниковых геодезически х измерений (определени й)	0.1
н910О	-	-	-	716496.64	3169697.4 4	-	Метод спутниковых геодезически х измерений (определени й)	0.1
н911О	-	-	-	716505.27	3169705.5 7	-	Метод спутниковых геодезически х измерений (определени й)	0.1
н912О	-	-	-	716500.80	3169711.0 5	-	Метод спутниковых геодезически х измерений (определени й)	0.1
н909О	-	-	-	716491.70	3169702.9 0	-	Метод спутниковых геодезически х измерений (определени й)	0.1

**2. Сведения о характеристиках объекта недвижимости
с кадастровым номером : 43:05:310201:1494 :**

№ п/п	Наименование характеристики	Значение характеристики
1	2	3
1.	Вид объекта недвижимости	здание
2.	Ранее присвоенный государственный учетный номер (инвентарный) здания, сооружения, объекта незавершенного строительства	-
3.	Кадастровый номер земельного участка (земельных участков), в границах которого (которых) расположены здание, сооружение, объект незавершенного строительства	43:05:310201:754

2. Сведения о характеристиках объекта недвижимости с кадастровым номером : 43:05:310201:1494 :

№ п/п	Наименование характеристики	Значение характеристики
1	2	3
4.	Уникальный учетный номер кадастрового квартала, в границах которого расположены здание, сооружение, объект незавершенного строительства	43:05:310201
5.	Адрес здания, сооружения, объекта незавершенного строительства	Российская Федерация, Кировская область, район Верхнекамский, поселок городского типа Лесной, улица Вятская, дом 13
5.1.	Сведения о местоположении здания, сооружения, объекта незавершенного строительства (при отсутствии адреса) в структурированном в соответствии с федеральной информационной адресной системой виде	-
5.2.	Дополнительные сведения о местоположении	-
6.	Иные сведения	-

3. Пояснения к сведениям об объекте недвижимости с кадастровым номером 43:05:310201:1494 :

1.	-
----	---

Описание местоположения зданий, сооружений, объектов незавершенного строительства на земельном участке

**1. Сведения о характерных точках контура объекта недвижимости
с кадастровым номером : 43:05:310201:1504 :**

Система координат МСК-43, зона 3 (05)

Зона № 3

Обозначение характерных точек контура	Содержатся в Едином государственном реестре недвижимости			Определены в ходе выполнения комплексных кадастровых работ			Метод опреде ления коор динат	Формулы, примененные для расчета средней квадратической погрешности определения координат характерных точек (Mt), м, с подставленными в такие формулы значениями и итоговые (вычисленные) значения Mt, м
	Координаты, м		Ради ус, м	Координаты, м		Ради ус, м		
	X	Y	R	X	Y	R		
1	2	3	4	5	6	7	8	9
н9130	-	-	-	716443.84	3169748.8 8	-	Метод спутниковых геодезически х измерений (определени й)	0.1
н9140	-	-	-	716452.09	3169756.1 3	-	Метод спутниковых геодезически х измерений (определени й)	0.1
н9150	-	-	-	716447.34	3169761.9 8	-	Метод спутниковых геодезически х измерений (определени й)	0.1
н9160	-	-	-	716438.89	3169754.1 3	-	Метод спутниковых геодезически х измерений (определени й)	0.1
н9130	-	-	-	716443.84	3169748.8 8	-	Метод спутниковых геодезически х измерений (определени й)	0.1

**2. Сведения о характеристиках объекта недвижимости
с кадастровым номером : 43:05:310201:1504 :**

№ п/п	Наименование характеристики	Значение характеристики
1	2	3
1.	Вид объекта недвижимости	здание
2.	Ранее присвоенный государственный учетный номер (инвентарный) здания, сооружения, объекта незавершенного строительства	-
3.	Кадастровый номер земельного участка (земельных участков), в границах которого (которых) расположены здание, сооружение, объект незавершенного строительства	43:05:310201:1108

2. Сведения о характеристиках объекта недвижимости с кадастровым номером : 43:05:310201:1504 :

№ п/п	Наименование характеристики	Значение характеристики
1	2	3
4.	Уникальный учетный номер кадастрового квартала, в границах которого расположены здание, сооружение, объект незавершенного строительства	43:05:310201
5.	Адрес здания, сооружения, объекта незавершенного строительства	Российская Федерация, Кировская область, район Верхнекамский, поселок городского типа Лесной, улица Вятская, дом 17
5.1.	Сведения о местоположении здания, сооружения, объекта незавершенного строительства (при отсутствии адреса) в структурированном в соответствии с федеральной информационной адресной системой виде	-
5.2.	Дополнительные сведения о местоположении	-
6.	Иные сведения	-

3. Пояснения к сведениям об объекте недвижимости с кадастровым номером 43:05:310201:1504 :

1.	-
----	---

Описание местоположения зданий, сооружений, объектов незавершенного строительства на земельном участке

**1. Сведения о характерных точках контура объекта недвижимости
с кадастровым номером : 43:05:310201:1543 :**

Система координат МСК-43, зона 3 (05)

Зона № 3

Обозначение характерных точек контура	Содержатся в Едином государственном реестре недвижимости			Определены в ходе выполнения комплексных кадастровых работ			Метод опреде ления коор динат	Формулы, примененные для расчета средней квадратической погрешности определения координат характерных точек (Mt), м, с подставленными в такие формулы значениями и итоговые (вычисленные) значения Mt, м
	Координаты, м		Ради ус, м	Координаты, м		Ради ус, м		
	X	Y	R	X	Y	R		
1	2	3	4	5	6	7	8	9
н9170	-	-	-	716430.43	3169735.4 5	-	Метод спутниковых геодезически х измерений (определени й)	0.1
н9180	-	-	-	716425.21	3169741.3 7	-	Метод спутниковых геодезически х измерений (определени й)	0.1
н9190	-	-	-	716416.88	3169734.3 4	-	Метод спутниковых геодезически х измерений (определени й)	0.1
н9200	-	-	-	716422.32	3169728.1 4	-	Метод спутниковых геодезически х измерений (определени й)	0.1
н9170	-	-	-	716430.43	3169735.4 5	-	Метод спутниковых геодезически х измерений (определени й)	0.1

**2. Сведения о характеристиках объекта недвижимости
с кадастровым номером : 43:05:310201:1543 :**

№ п/п	Наименование характеристики	Значение характеристики
1	2	3
1.	Вид объекта недвижимости	здание
2.	Ранее присвоенный государственный учетный номер (инвентарный) здания, сооружения, объекта незавершенного строительства	-
3.	Кадастровый номер земельного участка (земельных участков), в границах которого (которых) расположены здание, сооружение, объект незавершенного строительства	-

2. Сведения о характеристиках объекта недвижимости с кадастровым номером : 43:05:310201:1543 :

№ п/п	Наименование характеристики	Значение характеристики
1	2	3
4.	Уникальный учетный номер кадастрового квартала, в границах которого расположены здание, сооружение, объект незавершенного строительства	43:05:310201
5.	Адрес здания, сооружения, объекта незавершенного строительства	Российская Федерация, Кировская область, район Верхнекамский, поселок городского типа Лесной, улица Вятская, дом 18
5.1.	Сведения о местоположении здания, сооружения, объекта незавершенного строительства (при отсутствии адреса) в структурированном в соответствии с федеральной информационной адресной системой виде	-
5.2.	Дополнительные сведения о местоположении	-
6.	Иные сведения	-

3. Пояснения к сведениям об объекте недвижимости с кадастровым номером 43:05:310201:1543 :

1.	-

Описание местоположения зданий, сооружений, объектов незавершенного строительства на земельном участке

**1. Сведения о характерных точках контура объекта недвижимости
с кадастровым номером : 43:05:310201:1544 :**

Система координат МСК-43, зона 3 (05)

Зона № 3

Обозначение характерных точек контура	Содержатся в Едином государственном реестре недвижимости			Определены в ходе выполнения комплексных кадастровых работ			Метод опреде ления коор динат	Формулы, примененные для расчета средней квадратической погрешности определения координат характерных точек (Mt), м, с подставленными в такие формулы значениями и итоговые (вычисленные) значения Mt, м
	Координаты, м		Ради ус, м	Координаты, м		Ради ус, м		
	X	Y	R	X	Y	R		
1	2	3	4	5	6	7	8	9
н9210	-	-	-	716462.07	3169729.6 5	-	Метод спутниковых геодезически х измерений (определени й)	0.1
н9220	-	-	-	716466.89	3169724.9 7	-	Метод спутниковых геодезически х измерений (определени й)	0.1
н9230	-	-	-	716475.01	3169733.2 9	-	Метод спутниковых геодезически х измерений (определени й)	0.1
н9240	-	-	-	716468.09	3169739.9 3	-	Метод спутниковых геодезически х измерений (определени й)	0.1
н9250	-	-	-	716463.97	3169736.1 1	-	Метод спутниковых геодезически х измерений (определени й)	0.1
н9260	-	-	-	716465.35	3169733.9 1	-	Метод спутниковых геодезически х измерений (определени й)	0.1
н9210	-	-	-	716462.07	3169729.6 5	-	Метод спутниковых геодезически х измерений (определени й)	0.1

2. Сведения о характеристиках объекта недвижимости с кадастровым номером : 43:05:310201:1544 :

№ п/п	Наименование характеристики	Значение характеристики
1	2	3
1.	Вид объекта недвижимости	здание
2.	Ранее присвоенный государственный учетный номер (инвентарный) здания, сооружения, объекта незавершенного строительства	-
3.	Кадастровый номер земельного участка (земельных участков), в границах которого (которых) расположены здание, сооружение, объект незавершенного строительства	43:05:310201:1105
4.	Уникальный учетный номер кадастрового квартала, в границах которого расположены здание, сооружение, объект незавершенного строительства	43:05:310201
5.	Адрес здания, сооружения, объекта незавершенного строительства	Российская Федерация, Кировская область, район Верхнекамский, поселок городского типа Лесной, улица Вятская, дом 15
5.1.	Сведения о местоположении здания, сооружения, объекта незавершенного строительства (при отсутствии адреса) в структурированном в соответствии с федеральной информационной адресной системой виде	-
5.2.	Дополнительные сведения о местоположении	-
6.	Иные сведения	-

3. Пояснения к сведениям об объекте недвижимости с кадастровым номером 43:05:310201:1544 :

1.	-
----	---

**Описание местоположения зданий, сооружений,
объектов незавершенного строительства на земельном участке**

**1. Сведения о характерных точках контура объекта недвижимости
с кадастровым номером : 43:05:310201:1545 :**

Система координат МСК-43, зона 3 (05)

Зона № 3

Обозначение характерных точек контура	Содержатся в Едином государственном реестре недвижимости			Определены в ходе выполнения комплексных кадастровых работ			Метод опреде ления коор динат	Формулы, примененные для расчета средней квадратической погрешности определения координат характерных точек (Mt), м, с подставленными в такие формулы значениями и итоговые (вычисленные) значения Mt, м
	Координаты, м		Ради ус, м	Координаты, м		Ради ус, м		
	X	Y	R	X	Y	R		
1	2	3	4	5	6	7	8	9
н9270	-	-	-	716478.05	3169681.0 8	-	Метод спутниковых геодезически х измерений (определени й)	0.1
н9280	-	-	-	716469.45	3169689.9 8	-	Метод спутниковых геодезически х измерений (определени й)	0.1
н9290	-	-	-	716465.35	3169686.0 8	-	Метод спутниковых геодезически х измерений (определени й)	0.1
н9300	-	-	-	716466.35	3169685.1 3	-	Метод спутниковых геодезически х измерений (определени й)	0.1
н9310	-	-	-	716464.50	3169682.8 3	-	Метод спутниковых геодезически х измерений (определени й)	0.1
н9320	-	-	-	716471.75	3169675.1 3	-	Метод спутниковых геодезически х измерений (определени й)	0.1
н9270	-	-	-	716478.05	3169681.0 8	-	Метод спутниковых геодезически х измерений (определени й)	0.1

2. Сведения о характеристиках объекта недвижимости с кадастровым номером : 43:05:310201:1545 :

№ п/п	Наименование характеристики	Значение характеристики
1	2	3
1.	Вид объекта недвижимости	здание
2.	Ранее присвоенный государственный учетный номер (инвентарный) здания, сооружения, объекта незавершенного строительства	-
3.	Кадастровый номер земельного участка (земельных участков), в границах которого (которых) расположены здание, сооружение, объект незавершенного строительства	43:05:310201:1088
4.	Уникальный учетный номер кадастрового квартала, в границах которого расположены здание, сооружение, объект незавершенного строительства	43:05:310201
5.	Адрес здания, сооружения, объекта незавершенного строительства	Российская Федерация, Кировская область, район Верхнекамский, поселок городского типа Лесной, улица Вятская, дом 14
5.1.	Сведения о местоположении здания, сооружения, объекта незавершенного строительства (при отсутствии адреса) в структурированном в соответствии с федеральной информационной адресной системой виде	-
5.2.	Дополнительные сведения о местоположении	-
6.	Иные сведения	-

3. Пояснения к сведениям об объекте недвижимости с кадастровым номером 43:05:310201:1545 :

1.	-
----	---

Описание местоположения зданий, сооружений, объектов незавершенного строительства на земельном участке

**1. Сведения о характерных точках контура объекта недвижимости
с кадастровым номером : 43:05:310201:1546 :**

Система координат МСК-43, зона 3 (05)

Зона № 3

Обозначение характерных точек контура	Содержатся в Едином государственном реестре недвижимости			Определены в ходе выполнения комплексных кадастровых работ			Метод опреде ления коор динат	Формулы, примененные для расчета средней квадратической погрешности определения координат характерных точек (Mt), м, с подставленными в такие формулы значениями и итоговые (вычисленные) значения Mt, м
	Координаты, м		Ради ус, м	Координаты, м		Ради ус, м		
	X	Y	R	X	Y	R		
1	2	3	4	5	6	7	8	9
н9330	-	-	-	716501.47	3169654.0 9	-	Метод спутниковых геодезически х измерений (определени й)	0.1
н9340	-	-	-	716495.12	3169660.7 4	-	Метод спутниковых геодезически х измерений (определени й)	0.1
н9350	-	-	-	716487.57	3169652.5 9	-	Метод спутниковых геодезически х измерений (определени й)	0.1
н9360	-	-	-	716493.27	3169646.5 4	-	Метод спутниковых геодезически х измерений (определени й)	0.1
н9330	-	-	-	716501.47	3169654.0 9	-	Метод спутниковых геодезически х измерений (определени й)	0.1

**2. Сведения о характеристиках объекта недвижимости
с кадастровым номером : 43:05:310201:1546 :**

№ п/п	Наименование характеристики	Значение характеристики
1	2	3
1.	Вид объекта недвижимости	здание
2.	Ранее присвоенный государственный учетный номер (инвентарный) здания, сооружения, объекта незавершенного строительства	-
3.	Кадастровый номер земельного участка (земельных участков), в границах которого (которых) расположены здание, сооружение, объект незавершенного строительства	43:05:310201:1285

2. Сведения о характеристиках объекта недвижимости с кадастровым номером : 43:05:310201:1546 :

№ п/п	Наименование характеристики	Значение характеристики
1	2	3
4.	Уникальный учетный номер кадастрового квартала, в границах которого расположены здание, сооружение, объект незавершенного строительства	43:05:310201
5.	Адрес здания, сооружения, объекта незавершенного строительства	Российская Федерация, Кировская область, район Верхнекамский, поселок городского типа Лесной, улица Вятская, гаражно-строительный кооператив 12
5.1.	Сведения о местоположении здания, сооружения, объекта незавершенного строительства (при отсутствии адреса) в структурированном в соответствии с федеральной информационной адресной системой виде	-
5.2.	Дополнительные сведения о местоположении	-
6.	Иные сведения	-

3. Пояснения к сведениям об объекте недвижимости с кадастровым номером 43:05:310201:1546 :

1.	-

Описание местоположения зданий, сооружений, объектов незавершенного строительства на земельном участке

**1. Сведения о характерных точках контура объекта недвижимости
с кадастровым номером : 43:05:310201:1547 :**

Система координат МСК-43, зона 3 (05)

Зона № 3

Обозначение характерных точек контура	Содержатся в Едином государственном реестре недвижимости			Определены в ходе выполнения комплексных кадастровых работ			Метод опреде ления коор динат	Формулы, примененные для расчета средней квадратической погрешности определения координат характерных точек (Mt), м, с подставленными в такие формулы значениями и итоговые (вычисленные) значения Mt, м
	Координаты, м		Ради ус, м	Координаты, м		Ради ус, м		
	X	Y	R	X	Y	R		
1	2	3	4	5	6	7	8	9
н9370	-	-	-	716514.82	3169622.1 1	-	Метод спутниковых геодезически х измерений (определени й)	0.1
н9380	-	-	-	716511.04	3169626.2 5	-	Метод спутниковых геодезически х измерений (определени й)	0.1
н9390	-	-	-	716507.54	3169623.1 3	-	Метод спутниковых геодезически х измерений (определени й)	0.1
н9400	-	-	-	716511.38	3169618.6 1	-	Метод спутниковых геодезически х измерений (определени й)	0.1
н9370	-	-	-	716514.82	3169622.1 1	-	Метод спутниковых геодезически х измерений (определени й)	0.1

**2. Сведения о характеристиках объекта недвижимости
с кадастровым номером : 43:05:310201:1547 :**

№ п/п	Наименование характеристики	Значение характеристики
1	2	3
1.	Вид объекта недвижимости	здание
2.	Ранее присвоенный государственный учетный номер (инвентарный) здания, сооружения, объекта незавершенного строительства	-
3.	Кадастровый номер земельного участка (земельных участков), в границах которого (которых) расположены здание, сооружение, объект незавершенного строительства	43:05:310201:1090

2. Сведения о характеристиках объекта недвижимости с кадастровым номером : 43:05:310201:1547 :

№ п/п	Наименование характеристики	Значение характеристики
1	2	3
4.	Уникальный учетный номер кадастрового квартала, в границах которого расположены здание, сооружение, объект незавершенного строительства	43:05:310201
5.	Адрес здания, сооружения, объекта незавершенного строительства	Российская Федерация, Кировская область, район Верхнекамский, поселок городского типа Лесной, улица Вятская, дом 10
5.1.	Сведения о местоположении здания, сооружения, объекта незавершенного строительства (при отсутствии адреса) в структурированном в соответствии с федеральной информационной адресной системой виде	-
5.2.	Дополнительные сведения о местоположении	-
6.	Иные сведения	-

3. Пояснения к сведениям об объекте недвижимости с кадастровым номером 43:05:310201:1547 :

1.	-
----	---

Описание местоположения зданий, сооружений, объектов незавершенного строительства на земельном участке

**1. Сведения о характерных точках контура объекта недвижимости
с кадастровым номером : 43:05:310201:1549 :**

Система координат МСК-43, зона 3 (05)

Зона № 3

Обозначение характерных точек контура	Содержатся в Едином государственном реестре недвижимости			Определены в ходе выполнения комплексных кадастровых работ			Метод опреде ления коор динат	Формулы, примененные для расчета средней квадратической погрешности определения координат характерных точек (Mt), м, с подставленными в такие формулы значениями и итоговые (вычисленные) значения Mt, м
	Координаты, м		Ради ус, м	Координаты, м		Ради ус, м		
	X	Y	R	X	Y	R		
1	2	3	4	5	6	7	8	9
н941О	-	-	-	716544.70	3169596.9 0	-	Метод спутниковых геодезически х измерений (определени й)	0.1
н942О	-	-	-	716553.10	3169604.8 0	-	Метод спутниковых геодезически х измерений (определени й)	0.1
н943О	-	-	-	716549.60	3169608.7 0	-	Метод спутниковых геодезически х измерений (определени й)	0.1
н944О	-	-	-	716540.80	3169601.0 0	-	Метод спутниковых геодезически х измерений (определени й)	0.1
н941О	-	-	-	716544.70	3169596.9 0	-	Метод спутниковых геодезически х измерений (определени й)	0.1

**2. Сведения о характеристиках объекта недвижимости
с кадастровым номером : 43:05:310201:1549 :**

№ п/п	Наименование характеристики	Значение характеристики
1	2	3
1.	Вид объекта недвижимости	здание
2.	Ранее присвоенный государственный учетный номер (инвентарный) здания, сооружения, объекта незавершенного строительства	-
3.	Кадастровый номер земельного участка (земельных участков), в границах которого (которых) расположены здание, сооружение, объект незавершенного строительства	-

2. Сведения о характеристиках объекта недвижимости с кадастровым номером : 43:05:310201:1549 :

№ п/п	Наименование характеристики	Значение характеристики
1	2	3
4.	Уникальный учетный номер кадастрового квартала, в границах которого расположены здание, сооружение, объект незавершенного строительства	43:05:310201
5.	Адрес здания, сооружения, объекта незавершенного строительства	Российская Федерация, Кировская область, район Верхнекамский, поселок городского типа Лесной, улица Вятская, дом 8
5.1.	Сведения о местоположении здания, сооружения, объекта незавершенного строительства (при отсутствии адреса) в структурированном в соответствии с федеральной информационной адресной системой виде	-
5.2.	Дополнительные сведения о местоположении	-
6.	Иные сведения	-

3. Пояснения к сведениям об объекте недвижимости с кадастровым номером 43:05:310201:1549 :

1. -

**Описание местоположения зданий, сооружений,
объектов незавершенного строительства на земельном участке**

**1. Сведения о характерных точках контура объекта недвижимости
с кадастровым номером : 43:05:310201:1550 :**

Система координат МСК-43, зона 3 (05)

Зона № 3

Обозначение характерных точек контура	Содержатся в Едином государственном реестре недвижимости			Определены в ходе выполнения комплексных кадастровых работ			Метод опреде ления коор динат	Формулы, примененные для расчета средней квадратической погрешности определения координат характерных точек (Mt), м, с подставленными в такие формулы значениями и итоговые (вычисленные) значения Mt, м
	Координаты, м		Ради ус, м	Координаты, м		Ради ус, м		
	X	Y	R	X	Y	R		
1	2	3	4	5	6	7	8	9
н9450	-	-	-	716554.35	3169587.2 0	-	Метод спутниковых геодезически х измерений (определени й)	0.1
н9460	-	-	-	716561.10	3169579.7 5	-	Метод спутниковых геодезически х измерений (определени й)	0.1
н9470	-	-	-	716565.55	3169584.1 0	-	Метод спутниковых геодезически х измерений (определени й)	0.1
н9480	-	-	-	716558.25	3169591.4 5	-	Метод спутниковых геодезически х измерений (определени й)	0.1
н9450	-	-	-	716554.35	3169587.2 0	-	Метод спутниковых геодезически х измерений (определени й)	0.1

**2. Сведения о характеристиках объекта недвижимости
с кадастровым номером : 43:05:310201:1550 :**

№ п/п	Наименование характеристики	Значение характеристики
1	2	3
1.	Вид объекта недвижимости	здание
2.	Ранее присвоенный государственный учетный номер (инвентарный) здания, сооружения, объекта незавершенного строительства	-
3.	Кадастровый номер земельного участка (земельных участков), в границах которого (которых) расположены здание, сооружение, объект незавершенного строительства	43:05:310201:401

2. Сведения о характеристиках объекта недвижимости с кадастровым номером : 43:05:310201:1550 :

№ п/п	Наименование характеристики	Значение характеристики
1	2	3
4.	Уникальный учетный номер кадастрового квартала, в границах которого расположены здание, сооружение, объект незавершенного строительства	43:05:310201
5.	Адрес здания, сооружения, объекта незавершенного строительства	Российская Федерация, Кировская область, район Верхнекамский, поселок городского типа Лесной, улица Вятская, дом 6
5.1.	Сведения о местоположении здания, сооружения, объекта незавершенного строительства (при отсутствии адреса) в структурированном в соответствии с федеральной информационной адресной системой виде	-
5.2.	Дополнительные сведения о местоположении	-
6.	Иные сведения	-

3. Пояснения к сведениям об объекте недвижимости с кадастровым номером 43:05:310201:1550 :

1.	-
----	---

**Описание местоположения зданий, сооружений,
объектов незавершенного строительства на земельном участке**

**1. Сведения о характерных точках контура объекта недвижимости
с кадастровым номером : 43:05:310201:1551 :**

Система координат МСК-43, зона 3 (05)

Зона № 3

Обозначение характерных точек контура	Содержатся в Едином государственном реестре недвижимости			Определены в ходе выполнения комплексных кадастровых работ			Метод опреде ления коор динат	Формулы, примененные для расчета средней квадратической погрешности определения координат характерных точек (Mt), м, с подставленными в такие формулы значениями и итоговые (вычисленные) значения Mt, м
	Координаты, м		Ради ус, м	Координаты, м		Ради ус, м		
	X	Y	R	X	Y	R		
1	2	3	4	5	6	7	8	9
н9490	-	-	-	716640.57	3169555.1 2	-	Метод спутниковых геодезически х измерений (определени й)	0.1
н9500	-	-	-	716632.77	3169563.4 0	-	Метод спутниковых геодезически х измерений (определени й)	0.1
н9510	-	-	-	716626.95	3169557.6 4	-	Метод спутниковых геодезически х измерений (определени й)	0.1
н9520	-	-	-	716634.69	3169549.3 6	-	Метод спутниковых геодезически х измерений (определени й)	0.1
н9490	-	-	-	716640.57	3169555.1 2	-	Метод спутниковых геодезически х измерений (определени й)	0.1

**2. Сведения о характеристиках объекта недвижимости
с кадастровым номером : 43:05:310201:1551 :**

№ п/п	Наименование характеристики	Значение характеристики
1	2	3
1.	Вид объекта недвижимости	здание
2.	Ранее присвоенный государственный учетный номер (инвентарный) здания, сооружения, объекта незавершенного строительства	-
3.	Кадастровый номер земельного участка (земельных участков), в границах которого (которых) расположены здание, сооружение, объект незавершенного строительства	43:05:310201:407

2. Сведения о характеристиках объекта недвижимости с кадастровым номером : 43:05:310201:1551 :

№ п/п	Наименование характеристики	Значение характеристики
1	2	3
4.	Уникальный учетный номер кадастрового квартала, в границах которого расположены здание, сооружение, объект незавершенного строительства	43:05:310201
5.	Адрес здания, сооружения, объекта незавершенного строительства	Российская Федерация, Кировская область, район Верхнекамский, поселок городского типа Лесной, улица Вятская, дом 3
5.1.	Сведения о местоположении здания, сооружения, объекта незавершенного строительства (при отсутствии адреса) в структурированном в соответствии с федеральной информационной адресной системой виде	-
5.2.	Дополнительные сведения о местоположении	-
6.	Иные сведения	-

3. Пояснения к сведениям об объекте недвижимости с кадастровым номером 43:05:310201:1551 :

1.	-
----	---

**Описание местоположения зданий, сооружений,
объектов незавершенного строительства на земельном участке**

**1. Сведения о характерных точках контура объекта недвижимости
с кадастровым номером : 43:05:310201:1552 :**

Система координат МСК-43, зона 3 (05)

Зона № 3

Обозначение характерных точек контура	Содержатся в Едином государственном реестре недвижимости			Определены в ходе выполнения комплексных кадастровых работ			Метод опреде ления коор динат	Формулы, примененные для расчета средней квадратической погрешности определения координат характерных точек (Mt), м, с подставленными в такие формулы значениями и итоговые (вычисленные) значения Mt, м
	Координаты, м		Ради ус, м	Координаты, м		Ради ус, м		
	X	Y	R	X	Y	R		
1	2	3	4	5	6	7	8	9
н953О	-	-	-	716621.38	3169507.2 9	-	Метод спутниковых геодезически х измерений (определени й)	0.1
н231О	-	-	-	716621.82	3169506.3 0	-	Метод спутниковых геодезически х измерений (определени й)	0.1
н232О	-	-	-	716625.99	3169501.1 2	-	Метод спутниковых геодезически х измерений (определени й)	0.1
н233О	-	-	-	716634.02	3169506.7 5	-	Метод спутниковых геодезически х измерений (определени й)	0.1
н954О	-	-	-	716628.58	3169513.4 3	-	Метод спутниковых геодезически х измерений (определени й)	0.1
н953О	-	-	-	716621.38	3169507.2 9	-	Метод спутниковых геодезически х измерений (определени й)	0.1

**2. Сведения о характеристиках объекта недвижимости
с кадастровым номером : 43:05:310201:1552 :**

№ п/п	Наименование характеристики	Значение характеристики
1	2	3
1.	Вид объекта недвижимости	здание
2.	Ранее присвоенный государственный учетный номер (инвентарный) здания, сооружения, объекта незавершенного строительства	-

2. Сведения о характеристиках объекта недвижимости с кадастровым номером : 43:05:310201:1552 :

№ п/п	Наименование характеристики	Значение характеристики
1	2	3
3.	Кадастровый номер земельного участка (земельных участков), в границах которого (которых) расположены здание, сооружение, объект незавершенного строительства	43:05:310201:404
4.	Уникальный учетный номер кадастрового квартала, в границах которого расположены здание, сооружение, объект незавершенного строительства	43:05:310201
5.	Адрес здания, сооружения, объекта незавершенного строительства	Российская Федерация, Кировская область, район Верхнекамский, поселок городского типа Лесной, улица Вятская, дом 2а
5.1.	Сведения о местоположении здания, сооружения, объекта незавершенного строительства (при отсутствии адреса) в структурированном в соответствии с федеральной информационной адресной системой виде	-
5.2.	Дополнительные сведения о местоположении	-
6.	Иные сведения	-

3. Пояснения к сведениям об объекте недвижимости с кадастровым номером 43:05:310201:1552 :

1.	-
----	---

Описание местоположения зданий, сооружений, объектов незавершенного строительства на земельном участке

**1. Сведения о характерных точках контура объекта недвижимости
с кадастровым номером : 43:05:310201:1553 :**

Система координат МСК-43, зона 3 (05)

Зона № 3

Обозначение характерных точек контура	Содержатся в Едином государственном реестре недвижимости			Определены в ходе выполнения комплексных кадастровых работ			Метод опреде ления коор динат	Формулы, примененные для расчета средней квадратической погрешности определения координат характерных точек (Mt), м, с подставленными в такие формулы значениями и итоговые (вычисленные) значения Mt, м
	Координаты, м		Ради ус, м	Координаты, м		Ради ус, м		
	X	Y	R	X	Y	R		
1	2	3	4	5	6	7	8	9
н9550	-	-	-	716605.80	3169523.7 6	-	Метод спутниковых геодезически х измерений (определени й)	0.1
н9560	-	-	-	716613.40	3169530.5 6	-	Метод спутниковых геодезически х измерений (определени й)	0.1
н9570	-	-	-	716608.20	3169537.0 6	-	Метод спутниковых геодезически х измерений (определени й)	0.1
н9580	-	-	-	716600.30	3169530.0 1	-	Метод спутниковых геодезически х измерений (определени й)	0.1
н9550	-	-	-	716605.80	3169523.7 6	-	Метод спутниковых геодезически х измерений (определени й)	0.1

**2. Сведения о характеристиках объекта недвижимости
с кадастровым номером : 43:05:310201:1553 :**

№ п/п	Наименование характеристики	Значение характеристики
1	2	3
1.	Вид объекта недвижимости	здание
2.	Ранее присвоенный государственный учетный номер (инвентарный) здания, сооружения, объекта незавершенного строительства	-
3.	Кадастровый номер земельного участка (земельных участков), в границах которого (которых) расположены здание, сооружение, объект незавершенного строительства	43:05:310201:1095

2. Сведения о характеристиках объекта недвижимости с кадастровым номером : 43:05:310201:1553 :

№ п/п	Наименование характеристики	Значение характеристики
1	2	3
4.	Уникальный учетный номер кадастрового квартала, в границах которого расположены здание, сооружение, объект незавершенного строительства	43:05:310201
5.	Адрес здания, сооружения, объекта незавершенного строительства	Российская Федерация, Кировская область, район Верхнекамский, поселок городского типа Лесной, улица Вятская, дом 2
5.1.	Сведения о местоположении здания, сооружения, объекта незавершенного строительства (при отсутствии адреса) в структурированном в соответствии с федеральной информационной адресной системой виде	-
5.2.	Дополнительные сведения о местоположении	-
6.	Иные сведения	-

3. Пояснения к сведениям об объекте недвижимости с кадастровым номером 43:05:310201:1553 :

1.	-
----	---

Описание местоположения зданий, сооружений, объектов незавершенного строительства на земельном участке

**1. Сведения о характерных точках контура объекта недвижимости
с кадастровым номером : 43:05:310201:1554 :**

Система координат МСК-43, зона 3 (05)

Зона № 3

Обозначение характерных точек контура	Содержатся в Едином государственном реестре недвижимости			Определены в ходе выполнения комплексных кадастровых работ			Метод опреде ления коор динат	Формулы, примененные для расчета средней квадратической погрешности определения координат характерных точек (Mt), м, с подставленными в такие формулы значениями и итоговые (вычисленные) значения Mt, м
	Координаты, м		Ради ус, м	Координаты, м		Ради ус, м		
	X	Y	R	X	Y	R		
1	2	3	4	5	6	7	8	9
н9590	-	-	-	716656.36	3169523.0 1	-	Метод спутниковых геодезически х измерений (определени й)	0.1
н9600	-	-	-	716666.31	3169531.3 6	-	Метод спутниковых геодезически х измерений (определени й)	0.1
н9610	-	-	-	716662.16	3169536.4 6	-	Метод спутниковых геодезически х измерений (определени й)	0.1
н9620	-	-	-	716652.56	3169528.1 6	-	Метод спутниковых геодезически х измерений (определени й)	0.1
н9590	-	-	-	716656.36	3169523.0 1	-	Метод спутниковых геодезически х измерений (определени й)	0.1

**2. Сведения о характеристиках объекта недвижимости
с кадастровым номером : 43:05:310201:1554 :**

№ п/п	Наименование характеристики	Значение характеристики
1	2	3
1.	Вид объекта недвижимости	здание
2.	Ранее присвоенный государственный учетный номер (инвентарный) здания, сооружения, объекта незавершенного строительства	-
3.	Кадастровый номер земельного участка (земельных участков), в границах которого (которых) расположены здание, сооружение, объект незавершенного строительства	-

2. Сведения о характеристиках объекта недвижимости с кадастровым номером : 43:05:310201:1554 :

№ п/п	Наименование характеристики	Значение характеристики
1	2	3
4.	Уникальный учетный номер кадастрового квартала, в границах которого расположены здание, сооружение, объект незавершенного строительства	43:05:310201
5.	Адрес здания, сооружения, объекта незавершенного строительства	Российская Федерация, Кировская область, район Верхнекамский, поселок городского типа Лесной, улица Вятская, дом 1
5.1.	Сведения о местоположении здания, сооружения, объекта незавершенного строительства (при отсутствии адреса) в структурированном в соответствии с федеральной информационной адресной системой виде	-
5.2.	Дополнительные сведения о местоположении	-
6.	Иные сведения	-

3. Пояснения к сведениям об объекте недвижимости с кадастровым номером 43:05:310201:1554 :

1.	-
----	---

Описание местоположения зданий, сооружений, объектов незавершенного строительства на земельном участке

**1. Сведения о характерных точках контура объекта недвижимости
с кадастровым номером : 43:05:310201:3413 :**

Система координат МСК-43, зона 3 (05)

Зона № 3

Обозначение характерных точек контура	Содержатся в Едином государственном реестре недвижимости			Определены в ходе выполнения комплексных кадастровых работ			Метод опреде ления коор динат	Формулы, примененные для расчета средней квадратической погрешности определения координат характерных точек (Mt), м, с подставленными в такие формулы значениями и итоговые (вычисленные) значения Mt, м
	Координаты, м		Ради ус, м	Координаты, м		Ради ус, м		
	X	Y	R	X	Y	R		
1	2	3	4	5	6	7	8	9
н9630	-	-	-	716602.34	3169585.7 4	-	Метод спутниковых геодезически х измерений (определени й)	0.1
н9640	-	-	-	716609.24	3169592.4 4	-	Метод спутниковых геодезически х измерений (определени й)	0.1
н9650	-	-	-	716598.64	3169603.8 4	-	Метод спутниковых геодезически х измерений (определени й)	0.1
н9660	-	-	-	716591.64	3169596.9 4	-	Метод спутниковых геодезически х измерений (определени й)	0.1
н9630	-	-	-	716602.34	3169585.7 4	-	Метод спутниковых геодезически х измерений (определени й)	0.1

**2. Сведения о характеристиках объекта недвижимости
с кадастровым номером : 43:05:310201:3413 :**

№ п/п	Наименование характеристики	Значение характеристики
1	2	3
1.	Вид объекта недвижимости	здание
2.	Ранее присвоенный государственный учетный номер (инвентарный) здания, сооружения, объекта незавершенного строительства	-
3.	Кадастровый номер земельного участка (земельных участков), в границах которого (которых) расположены здание, сооружение, объект незавершенного строительства	-

2. Сведения о характеристиках объекта недвижимости с кадастровым номером : 43:05:310201:3413 :

№ п/п	Наименование характеристики	Значение характеристики
1	2	3
4.	Уникальный учетный номер кадастрового квартала, в границах которого расположены здание, сооружение, объект незавершенного строительства	43:05:310201
5.	Адрес здания, сооружения, объекта незавершенного строительства	Российская Федерация, Кировская область, район Верхнекамский, поселок городского типа Лесной, улица Вятская, дом 5
5.1.	Сведения о местоположении здания, сооружения, объекта незавершенного строительства (при отсутствии адреса) в структурированном в соответствии с федеральной информационной адресной системой виде	-
5.2.	Дополнительные сведения о местоположении	-
6.	Иные сведения	-

3. Пояснения к сведениям об объекте недвижимости с кадастровым номером 43:05:310201:3413 :

1.	-

Описание местоположения зданий, сооружений, объектов незавершенного строительства на земельном участке

**1. Сведения о характерных точках контура объекта недвижимости
с кадастровым номером : 43:05:310201:1414 :**

Система координат МСК-43, зона 3 (05)

Зона № 3

Обозначение характерных точек контура	Содержатся в Едином государственном реестре недвижимости			Определены в ходе выполнения комплексных кадастровых работ			Метод опреде ления коор динат	Формулы, примененные для расчета средней квадратической погрешности определения координат характерных точек (Mt), м, с подставленными в такие формулы значениями и итоговые (вычисленные) значения Mt, м
	Координаты, м		Ради ус, м	Координаты, м		Ради ус, м		
	X	Y	R	X	Y	R		
1	2	3	4	5	6	7	8	9
н967О	-	-	-	715463.14	3169961.2 2	-	Метод спутниковых геодезически х измерений (определени й)	0.1
н968О	-	-	-	715490.24	3169931.7 2	-	Метод спутниковых геодезически х измерений (определени й)	0.1
н969О	-	-	-	715504.14	3169946.1 7	-	Метод спутниковых геодезически х измерений (определени й)	0.1
н970О	-	-	-	715500.34	3169950.5 7	-	Метод спутниковых геодезически х измерений (определени й)	0.1
н971О	-	-	-	715504.24	3169954.6 7	-	Метод спутниковых геодезически х измерений (определени й)	0.1
н972О	-	-	-	715480.84	3169979.7 7	-	Метод спутниковых геодезически х измерений (определени й)	0.1
н967О	-	-	-	715463.14	3169961.2 2	-	Метод спутниковых геодезически х измерений (определени й)	0.1

2. Сведения о характеристиках объекта недвижимости с кадастровым номером : 43:05:310201:1414 :

№ п/п	Наименование характеристики	Значение характеристики
1	2	3
1.	Вид объекта недвижимости	здание
2.	Ранее присвоенный государственный учетный номер (инвентарный) здания, сооружения, объекта незавершенного строительства	-
3.	Кадастровый номер земельного участка (земельных участков), в границах которого (которых) расположены здание, сооружение, объект незавершенного строительства	43:05:310201:1343
4.	Уникальный учетный номер кадастрового квартала, в границах которого расположены здание, сооружение, объект незавершенного строительства	43:05:310201
5.	Адрес здания, сооружения, объекта незавершенного строительства	Российская Федерация, Кировская область, район Верхнекамский, поселок городского типа Лесной, улица Октябрьская, дом 8
5.1.	Сведения о местоположении здания, сооружения, объекта незавершенного строительства (при отсутствии адреса) в структурированном в соответствии с федеральной информационной адресной системой виде	-
5.2.	Дополнительные сведения о местоположении	-
6.	Иные сведения	-

3. Пояснения к сведениям об объекте недвижимости с кадастровым номером 43:05:310201:1414 :

1.	-
----	---

Описание местоположения зданий, сооружений, объектов незавершенного строительства на земельном участке

**1. Сведения о характерных точках контура объекта недвижимости
с кадастровым номером : 43:05:310201:1416 :**

Система координат МСК-43, зона 3 (05)

Зона № 3

Обозначение характерных точек контура	Содержатся в Едином государственном реестре недвижимости			Определены в ходе выполнения комплексных кадастровых работ			Метод опреде ления коор динат	Формулы, примененные для расчета средней квадратической погрешности определения координат характерных точек (Mt), м, с подставленными в такие формулы значениями и итоговые (вычисленные) значения Mt, м
	Координаты, м		Ради ус, м	Координаты, м		Ради ус, м		
	X	Y	R	X	Y	R		
1	2	3	4	5	6	7	8	9
н9730	-	-	-	715395.23	3170072.8 1	-	Метод спутниковых геодезически х измерений (определени й)	0.1
н9740	-	-	-	715402.93	3170064.5 7	-	Метод спутниковых геодезически х измерений (определени й)	0.1
н9750	-	-	-	715408.23	3170069.6 7	-	Метод спутниковых геодезически х измерений (определени й)	0.1
н9760	-	-	-	715400.49	3170078.1 1	-	Метод спутниковых геодезически х измерений (определени й)	0.1
н9730	-	-	-	715395.23	3170072.8 1	-	Метод спутниковых геодезически х измерений (определени й)	0.1

**2. Сведения о характеристиках объекта недвижимости
с кадастровым номером : 43:05:310201: 1416 :**

№ п/п	Наименование характеристики	Значение характеристики
1	2	3
1.	Вид объекта недвижимости	здание
2.	Ранее присвоенный государственный учетный номер (инвентарный) здания, сооружения, объекта незавершенного строительства	-
3.	Кадастровый номер земельного участка (земельных участков), в границах которого (которых) расположены здание, сооружение, объект незавершенного строительства	43:05:310201:295

2. Сведения о характеристиках объекта недвижимости с кадастровым номером : 43:05:310201:1416 :

№ п/п	Наименование характеристики	Значение характеристики
1	2	3
4.	Уникальный учетный номер кадастрового квартала, в границах которого расположены здание, сооружение, объект незавершенного строительства	43:05:310201
5.	Адрес здания, сооружения, объекта незавершенного строительства	Российская Федерация, Кировская область, район Верхнекамский, поселок городского типа Лесной, улица Октябрьская, дом 14
5.1.	Сведения о местоположении здания, сооружения, объекта незавершенного строительства (при отсутствии адреса) в структурированном в соответствии с федеральной информационной адресной системой виде	-
5.2.	Дополнительные сведения о местоположении	-
6.	Иные сведения	-

3. Пояснения к сведениям об объекте недвижимости с кадастровым номером 43:05:310201:1416 :

1.	-

Описание местоположения зданий, сооружений, объектов незавершенного строительства на земельном участке

**1. Сведения о характерных точках контура объекта недвижимости
с кадастровым номером : 43:05:310201:1417 :**

Система координат МСК-43, зона 3 (05)

Зона № 3

Обозначение характерных точек контура	Содержатся в Едином государственном реестре недвижимости			Определены в ходе выполнения комплексных кадастровых работ			Метод опреде ления коор динат	Формулы, примененные для расчета средней квадратической погрешности определения координат характерных точек (Mt), м, с подставленными в такие формулы значениями и итоговые (вычисленные) значения Mt, м
	Координаты, м		Ради ус, м	Координаты, м		Ради ус, м		
	X	Y	R	X	Y	R		
1	2	3	4	5	6	7	8	9
н9770	-	-	-	715425.54	3170120.5 4	-	Метод спутниковых геодезически х измерений (определени й)	0.1
н9780	-	-	-	715406.74	3170140.7 4	-	Метод спутниковых геодезически х измерений (определени й)	0.1
н9790	-	-	-	715396.14	3170131.9 4	-	Метод спутниковых геодезически х измерений (определени й)	0.1
н9800	-	-	-	715415.34	3170110.9 4	-	Метод спутниковых геодезически х измерений (определени й)	0.1
н9770	-	-	-	715425.54	3170120.5 4	-	Метод спутниковых геодезически х измерений (определени й)	0.1

**2. Сведения о характеристиках объекта недвижимости
с кадастровым номером : 43:05:310201: 1417 :**

№ п/п	Наименование характеристики	Значение характеристики
1	2	3
1.	Вид объекта недвижимости	здание
2.	Ранее присвоенный государственный учетный номер (инвентарный) здания, сооружения, объекта незавершенного строительства	-
3.	Кадастровый номер земельного участка (земельных участков), в границах которого (которых) расположены здание, сооружение, объект незавершенного строительства	-

2. Сведения о характеристиках объекта недвижимости с кадастровым номером : 43:05:310201:1417 :

№ п/п	Наименование характеристики	Значение характеристики
1	2	3
4.	Уникальный учетный номер кадастрового квартала, в границах которого расположены здание, сооружение, объект незавершенного строительства	43:05:310201
5.	Адрес здания, сооружения, объекта незавершенного строительства	Российская Федерация, Кировская область, район Верхнекамский, поселок городского типа Лесной, улица Октябрьская, дом 17
5.1.	Сведения о местоположении здания, сооружения, объекта незавершенного строительства (при отсутствии адреса) в структурированном в соответствии с федеральной информационной адресной системой виде	-
5.2.	Дополнительные сведения о местоположении	-
6.	Иные сведения	-

3. Пояснения к сведениям об объекте недвижимости с кадастровым номером 43:05:310201:1417 :

1.	-
----	---

Описание местоположения зданий, сооружений, объектов незавершенного строительства на земельном участке

**1. Сведения о характерных точках контура объекта недвижимости
с кадастровым номером : 43:05:310201:1429 :**

Система координат МСК-43, зона 3 (05)

Зона № 3

Обозначение характерных точек контура	Содержатся в Едином государственном реестре недвижимости			Определены в ходе выполнения комплексных кадастровых работ			Метод опреде ления коор динат	Формулы, примененные для расчета средней квадратической погрешности определения координат характерных точек (Mt), м, с подставленными в такие формулы значениями и итоговые (вычисленные) значения Mt, м
	Координаты, м		Ради ус, м	Координаты, м		Ради ус, м		
	X	Y	R	X	Y	R		
1	2	3	4	5	6	7	8	9
н981О	-	-	-	715300.86	3170227.2 2	-	Метод спутниковых геодезически х измерений (определени й)	0.1
н982О	-	-	-	715306.11	3170232.1 7	-	Метод спутниковых геодезически х измерений (определени й)	0.1
н983О	-	-	-	715297.76	3170241.6 7	-	Метод спутниковых геодезически х измерений (определени й)	0.1
н984О	-	-	-	715292.31	3170236.7 7	-	Метод спутниковых геодезически х измерений (определени й)	0.1
н981О	-	-	-	715300.86	3170227.2 2	-	Метод спутниковых геодезически х измерений (определени й)	0.1

**2. Сведения о характеристиках объекта недвижимости
с кадастровым номером : 43:05:310201: 1429 :**

№ п/п	Наименование характеристики	Значение характеристики
1	2	3
1.	Вид объекта недвижимости	здание
2.	Ранее присвоенный государственный учетный номер (инвентарный) здания, сооружения, объекта незавершенного строительства	-
3.	Кадастровый номер земельного участка (земельных участков), в границах которого (которых) расположены здание, сооружение, объект незавершенного строительства	43:05:310201:983

2. Сведения о характеристиках объекта недвижимости с кадастровым номером : 43:05:310201:1429 :

№ п/п	Наименование характеристики	Значение характеристики
1	2	3
4.	Уникальный учетный номер кадастрового квартала, в границах которого расположены здание, сооружение, объект незавершенного строительства	43:05:310201
5.	Адрес здания, сооружения, объекта незавершенного строительства	Российская Федерация, Кировская область, район Верхнекамский, поселок городского типа Лесной, улица Октябрьская, дом 23
5.1.	Сведения о местоположении здания, сооружения, объекта незавершенного строительства (при отсутствии адреса) в структурированном в соответствии с федеральной информационной адресной системой виде	-
5.2.	Дополнительные сведения о местоположении	-
6.	Иные сведения	-

3. Пояснения к сведениям об объекте недвижимости с кадастровым номером 43:05:310201:1429 :

1.	-

Описание местоположения зданий, сооружений, объектов незавершенного строительства на земельном участке

**1. Сведения о характерных точках контура объекта недвижимости
с кадастровым номером : 43:05:310201:1431 :**

Система координат МСК-43, зона 3 (05)

Зона № 3

Обозначение характерных точек контура	Содержатся в Едином государственном реестре недвижимости			Определены в ходе выполнения комплексных кадастровых работ			Метод опреде ления коор динат	Формулы, примененные для расчета средней квадратической погрешности определения координат характерных точек (Mt), м, с подставленными в такие формулы значениями и итоговые (вычисленные) значения Mt, м
	Координаты, м		Ради ус, м	Координаты, м		Ради ус, м		
	X	Y	R	X	Y	R		
1	2	3	4	5	6	7	8	9
н9850	-	-	-	715314.08	3170214.6 6	-	Метод спутниковых геодезически х измерений (определени й)	0.1
н9860	-	-	-	715319.02	3170209.2 2	-	Метод спутниковых геодезически х измерений (определени й)	0.1
н9870	-	-	-	715325.02	3170214.4 0	-	Метод спутниковых геодезически х измерений (определени й)	0.1
н9880	-	-	-	715320.04	3170220.0 6	-	Метод спутниковых геодезически х измерений (определени й)	0.1
н9850	-	-	-	715314.08	3170214.6 6	-	Метод спутниковых геодезически х измерений (определени й)	0.1

**2. Сведения о характеристиках объекта недвижимости
с кадастровым номером : 43:05:310201: 1431 :**

№ п/п	Наименование характеристики	Значение характеристики
1	2	3
1.	Вид объекта недвижимости	здание
2.	Ранее присвоенный государственный учетный номер (инвентарный) здания, сооружения, объекта незавершенного строительства	-
3.	Кадастровый номер земельного участка (земельных участков), в границах которого (которых) расположены здание, сооружение, объект незавершенного строительства	43:05:310201:982

2. Сведения о характеристиках объекта недвижимости с кадастровым номером : 43:05:310201:1431 :

№ п/п	Наименование характеристики	Значение характеристики
1	2	3
4.	Уникальный учетный номер кадастрового квартала, в границах которого расположены здание, сооружение, объект незавершенного строительства	43:05:310201
5.	Адрес здания, сооружения, объекта незавершенного строительства	Российская Федерация, Кировская область, район Верхнекамский, поселок городского типа Лесной, улица Октябрьская, дом 21
5.1.	Сведения о местоположении здания, сооружения, объекта незавершенного строительства (при отсутствии адреса) в структурированном в соответствии с федеральной информационной адресной системой виде	-
5.2.	Дополнительные сведения о местоположении	-
6.	Иные сведения	-

3. Пояснения к сведениям об объекте недвижимости с кадастровым номером 43:05:310201:1431 :

1.	-
----	---

**Описание местоположения зданий, сооружений,
объектов незавершенного строительства на земельном участке**

**1. Сведения о характерных точках контура объекта недвижимости
с кадастровым номером : 43:05:310201:1442 :**

Система координат МСК-43, зона 3 (05)

Зона № 3

Обозначение характерных точек контура	Содержатся в Едином государственном реестре недвижимости			Определены в ходе выполнения комплексных кадастровых работ			Метод опреде ления коор динат	Формулы, примененные для расчета средней квадратической погрешности определения координат характерных точек (Mt), м, с подставленными в такие формулы значениями и итоговые (вычисленные) значения Mt, м
	Координаты, м		Ради ус, м	Координаты, м		Ради ус, м		
	X	Y	R	X	Y	R		
1	2	3	4	5	6	7	8	9
н9890	-	-	-	715560.25	3169912.0 0	-	Метод спутниковых геодезически х измерений (определени й)	0.1
н9900	-	-	-	715557.15	3169915.6 5	-	Метод спутниковых геодезически х измерений (определени й)	0.1
н9910	-	-	-	715556.45	3169915.1 5	-	Метод спутниковых геодезически х измерений (определени й)	0.1
н9920	-	-	-	715537.65	3169935.0 0	-	Метод спутниковых геодезически х измерений (определени й)	0.1
н9930	-	-	-	715538.10	3169935.3 5	-	Метод спутниковых геодезически х измерений (определени й)	0.1
н9940	-	-	-	715534.60	3169938.9 5	-	Метод спутниковых геодезически х измерений (определени й)	0.1
н9950	-	-	-	715527.25	3169932.1 5	-	Метод спутниковых геодезически х измерений (определени й)	0.1
н9960	-	-	-	715532.50	3169926.2 5	-	Метод спутниковых геодезически х измерений (определени й)	0.1

1. Сведения о характерных точках контура объекта недвижимости с кадастровым номером : 43:05:310201:1442 :

Система координат МСК-43, зона 3 (05)

Зона № 3

Обозначение характерных точек контура	Содержатся в Едином государственном реестре недвижимости			Определены в ходе выполнения комплексных кадастровых работ			Метод определения координат	Формулы, примененные для расчета средней квадратической погрешности определения координат характерных точек (Mt), м, с подставленными в такие формулы значениями и итоговые (вычисленные) значения Mt, м
	Координаты, м		Радиус, м	Координаты, м		Радиус, м		
	X	Y	R	X	Y	R		
1	2	3	4	5	6	7	8	9
н9970	-	-	-	715531.20	3169924.80	-	Метод спутниковых геодезических измерений (определений)	0.1
н9980	-	-	-	715534.10	3169921.85	-	Метод спутниковых геодезических измерений (определений)	0.1
н9990	-	-	-	715535.35	3169923.25	-	Метод спутниковых геодезических измерений (определений)	0.1
н10000	-	-	-	715544.65	3169913.40	-	Метод спутниковых геодезических измерений (определений)	0.1
н10010	-	-	-	715543.50	3169911.75	-	Метод спутниковых геодезических измерений (определений)	0.1
н10020	-	-	-	715546.55	3169908.70	-	Метод спутниковых геодезических измерений (определений)	0.1
н10030	-	-	-	715547.90	3169909.85	-	Метод спутниковых геодезических измерений (определений)	0.1
н10040	-	-	-	715553.05	3169904.80	-	Метод спутниковых геодезических измерений (определений)	0.1

1. Сведения о характерных точках контура объекта недвижимости с кадастровым номером : 43:05:310201:1442 :

Система координат МСК-43, зона 3 (05)

Зона № 3

Обозначение характерных точек контура	Содержатся в Едином государственном реестре недвижимости			Определены в ходе выполнения комплексных кадастровых работ			Метод определения координат	Формулы, примененные для расчета средней квадратической погрешности определения координат характерных точек (Mt), м, с подставленными в такие формулы значениями и итоговые (вычисленные) значения Mt, м
	Координаты, м		Радиус, м	Координаты, м		Радиус, м		
	X	Y	R	X	Y	R		
1	2	3	4	5	6	7	8	9
н9890	-	-	-	715560.25	3169912.00	-	Метод спутниковых геодезических измерений (определенный)	0.1

2. Сведения о характеристиках объекта недвижимости с кадастровым номером : 43:05:310201:1442 :

№ п/п	Наименование характеристики	Значение характеристики
1	2	3
1.	Вид объекта недвижимости	здание
2.	Ранее присвоенный государственный учетный номер (инвентарный) здания, сооружения, объекта незавершенного строительства	-
3.	Кадастровый номер земельного участка (земельных участков), в границах которого (которых) расположены здание, сооружение, объект незавершенного строительства	-
4.	Уникальный учетный номер кадастрового квартала, в границах которого расположены здание, сооружение, объект незавершенного строительства	43:05:310201
5.	Адрес здания, сооружения, объекта незавершенного строительства	Российская Федерация, Кировская область, район Верхнекамский, поселок городского типа Лесной, улица Октябрьская, дом 4
5.1.	Сведения о местоположении здания, сооружения, объекта незавершенного строительства (при отсутствии адреса) в структурированном в соответствии с федеральной информационной адресной системой виде	-
5.2.	Дополнительные сведения о местоположении	-
6.	Иные сведения	-

3. Пояснения к сведениям об объекте недвижимости с кадастровым номером 43:05:310201:1442 :

1.	-
----	---

Описание местоположения зданий, сооружений, объектов незавершенного строительства на земельном участке

**1. Сведения о характерных точках контура объекта недвижимости
с кадастровым номером : 43:05:310201:1449 :**

Система координат МСК-43, зона 3 (05)

Зона № 3

Обозначение характерных точек контура	Содержатся в Едином государственном реестре недвижимости			Определены в ходе выполнения комплексных кадастровых работ			Метод опреде ления коор динат	Формулы, примененные для расчета средней квадратической погрешности определения координат характерных точек (Mt), м, с подставленными в такие формулы значениями и итоговые (вычисленные) значения Mt, м
	Координаты, м		Ради ус, м	Координаты, м		Ради ус, м		
	X	Y	R	X	Y	R		
1	2	3	4	5	6	7	8	9
n1005O	-	-	-	715613.20	3169911.9 0	-	Метод спутниковых геодезически х измерений (определени й)	0.1
n1006O	-	-	-	715605.70	3169920.2 0	-	Метод спутниковых геодезически х измерений (определени й)	0.1
n1007O	-	-	-	715599.25	3169914.5 5	-	Метод спутниковых геодезически х измерений (определени й)	0.1
n1008O	-	-	-	715606.45	3169905.8 0	-	Метод спутниковых геодезически х измерений (определени й)	0.1
n1005O	-	-	-	715613.20	3169911.9 0	-	Метод спутниковых геодезически х измерений (определени й)	0.1

**2. Сведения о характеристиках объекта недвижимости
с кадастровым номером : 43:05:310201:1449 :**

№ п/п	Наименование характеристики	Значение характеристики
1	2	3
1.	Вид объекта недвижимости	здание
2.	Ранее присвоенный государственный учетный номер (инвентарный) здания, сооружения, объекта незавершенного строительства	-
3.	Кадастровый номер земельного участка (земельных участков), в границах которого (которых) расположены здание, сооружение, объект незавершенного строительства	-

2. Сведения о характеристиках объекта недвижимости с кадастровым номером : 43:05:310201:1449 :

№ п/п	Наименование характеристики	Значение характеристики
1	2	3
4.	Уникальный учетный номер кадастрового квартала, в границах которого расположены здание, сооружение, объект незавершенного строительства	43:05:310201
5.	Адрес здания, сооружения, объекта незавершенного строительства	Российская Федерация, Кировская область, район Верхнекамский, поселок городского типа Лесной, улица Октябрьская, дом 1
5.1.	Сведения о местоположении здания, сооружения, объекта незавершенного строительства (при отсутствии адреса) в структурированном в соответствии с федеральной информационной адресной системой виде	-
5.2.	Дополнительные сведения о местоположении	-
6.	Иные сведения	-

3. Пояснения к сведениям об объекте недвижимости с кадастровым номером 43:05:310201:1449 :

1.	-
----	---

Описание местоположения зданий, сооружений, объектов незавершенного строительства на земельном участке

**1. Сведения о характерных точках контура объекта недвижимости
с кадастровым номером : 43:05:310201:1506 :**

Система координат МСК-43, зона 3 (05)

Зона № 3

Обозначение характерных точек контура	Содержатся в Едином государственном реестре недвижимости			Определены в ходе выполнения комплексных кадастровых работ			Метод опреде ления коор динат	Формулы, примененные для расчета средней квадратической погрешности определения координат характерных точек (Mt), м, с подставленными в такие формулы значениями и итоговые (вычисленные) значения Mt, м
	Координаты, м		Ради ус, м	Координаты, м		Ради ус, м		
	X	Y	R	X	Y	R		
1	2	3	4	5	6	7	8	9
n1009O	-	-	-	715328.14	3170154.5 0	-	Метод спутниковых геодезически х измерений (определени й)	0.1
n1010O	-	-	-	715323.54	3170159.4 0	-	Метод спутниковых геодезически х измерений (определени й)	0.1
n1011O	-	-	-	715316.84	3170152.7 5	-	Метод спутниковых геодезически х измерений (определени й)	0.1
n1012O	-	-	-	715321.54	3170148.0 5	-	Метод спутниковых геодезически х измерений (определени й)	0.1
n1009O	-	-	-	715328.14	3170154.5 0	-	Метод спутниковых геодезически х измерений (определени й)	0.1

**2. Сведения о характеристиках объекта недвижимости
с кадастровым номером : 43:05:310201:1506 :**

№ п/п	Наименование характеристики	Значение характеристики
1	2	3
1.	Вид объекта недвижимости	здание
2.	Ранее присвоенный государственный учетный номер (инвентарный) здания, сооружения, объекта незавершенного строительства	-
3.	Кадастровый номер земельного участка (земельных участков), в границах которого (которых) расположены здание, сооружение, объект незавершенного строительства	43:05:310201:596

2. Сведения о характеристиках объекта недвижимости с кадастровым номером : 43:05:310201:1506 :

№ п/п	Наименование характеристики	Значение характеристики
1	2	3
4.	Уникальный учетный номер кадастрового квартала, в границах которого расположены здание, сооружение, объект незавершенного строительства	43:05:310201
5.	Адрес здания, сооружения, объекта незавершенного строительства	Российская Федерация, Кировская область, район Верхнекамский, поселок городского типа Лесной, улица Октябрьская, дом 20
5.1.	Сведения о местоположении здания, сооружения, объекта незавершенного строительства (при отсутствии адреса) в структурированном в соответствии с федеральной информационной адресной системой виде	-
5.2.	Дополнительные сведения о местоположении	-
6.	Иные сведения	-

3. Пояснения к сведениям об объекте недвижимости с кадастровым номером 43:05:310201:1506 :

1.	-
----	---

**Описание местоположения зданий, сооружений,
объектов незавершенного строительства на земельном участке**

**1. Сведения о характерных точках контура объекта недвижимости
с кадастровым номером : 43:05:310201:1509 :**

Система координат МСК-43, зона 3 (05)

Зона № 3

Обозначение характерных точек контура	Содержатся в Едином государственном реестре недвижимости			Определены в ходе выполнения комплексных кадастровых работ			Метод опреде ления коор динат	Формулы, примененные для расчета средней квадратической погрешности определения координат характерных точек (Mt), м, с подставленными в такие формулы значениями и итоговые (вычисленные) значения Mt, м
	Координаты, м		Ради ус, м	Координаты, м		Ради ус, м		
	X	Y	R	X	Y	R		
1	2	3	4	5	6	7	8	9
н10130	-	-	-	715485.69	3170035.5 0	-	Метод спутниковых геодезически х измерений (определени й)	0.1
н10140	-	-	-	715495.99	3170044.9 0	-	Метод спутниковых геодезически х измерений (определени й)	0.1
н10150	-	-	-	715461.59	3170082.5 0	-	Метод спутниковых геодезически х измерений (определени й)	0.1
н10160	-	-	-	715450.79	3170072.2 5	-	Метод спутниковых геодезически х измерений (определени й)	0.1
н10170	-	-	-	715458.09	3170065.1 0	-	Метод спутниковых геодезически х измерений (определени й)	0.1
н10180	-	-	-	715457.09	3170064.1 5	-	Метод спутниковых геодезически х измерений (определени й)	0.1
н10190	-	-	-	715461.94	3170058.9 5	-	Метод спутниковых геодезически х измерений (определени й)	0.1
н10200	-	-	-	715463.04	3170059.7 0	-	Метод спутниковых геодезически х измерений (определени й)	0.1

1. Сведения о характерных точках контура объекта недвижимости с кадастровым номером : 43:05:310201:1509 :

Система координат МСК-43, зона 3 (05)

Зона № 3

Обозначение характерных точек контура	Содержатся в Едином государственном реестре недвижимости			Определены в ходе выполнения комплексных кадастровых работ			Метод определения координат	Формулы, примененные для расчета средней квадратической погрешности определения координат характерных точек (Mt), м, с подставленными в такие формулы значениями и итоговые (вычисленные) значения Mt, м
	Координаты, м		Радиус, м	Координаты, м		Радиус, м		
	X	Y	R	X	Y	R		
1	2	3	4	5	6	7	8	9
н10210	-	-	-	715465.99	3170056.45	-	Метод спутниковых геодезических измерений (определений)	0.1
н10220	-	-	-	715465.19	3170055.60	-	Метод спутниковых геодезических измерений (определений)	0.1
н10230	-	-	-	715469.94	3170050.40	-	Метод спутниковых геодезических измерений (определений)	0.1
н10240	-	-	-	715470.79	3170051.40	-	Метод спутниковых геодезических измерений (определений)	0.1
н10250	-	-	-	715473.64	3170048.00	-	Метод спутниковых геодезических измерений (определений)	0.1
н10260	-	-	-	715472.94	3170047.15	-	Метод спутниковых геодезических измерений (определений)	0.1
н10270	-	-	-	715477.84	3170041.85	-	Метод спутниковых геодезических измерений (определений)	0.1
н10280	-	-	-	715478.59	3170042.70	-	Метод спутниковых геодезических измерений (определений)	0.1

1. Сведения о характерных точках контура объекта недвижимости с кадастровым номером : 43:05:310201:1509 :

Система координат МСК-43, зона 3 (05)

Зона № 3

Обозначение характерных точек контура	Содержатся в Едином государственном реестре недвижимости			Определены в ходе выполнения комплексных кадастровых работ			Метод определения координат	Формулы, примененные для расчета средней квадратической погрешности определения координат характерных точек (Mt), м, с подставленными в такие формулы значениями и итоговые (вычисленные) значения Mt, м
	Координаты, м		Радиус, м	Координаты, м		Радиус, м		
	X	Y	R	X	Y	R		
1	2	3	4	5	6	7	8	9
n10130	-	-	-	715485.69	3170035.50	-	Метод спутниковых геодезических измерений (определенный)	0.1

2. Сведения о характеристиках объекта недвижимости с кадастровым номером : 43:05:310201:1509 :

№ п/п	Наименование характеристики	Значение характеристики
1	2	3
1.	Вид объекта недвижимости	здание
2.	Ранее присвоенный государственный учетный номер (инвентарный) здания, сооружения, объекта незавершенного строительства	-
3.	Кадастровый номер земельного участка (земельных участков), в границах которого (которых) расположены здание, сооружение, объект незавершенного строительства	-
4.	Уникальный учетный номер кадастрового квартала, в границах которого расположены здание, сооружение, объект незавершенного строительства	43:05:310201
5.	Адрес здания, сооружения, объекта незавершенного строительства	Российская Федерация, Кировская область, район Верхнекамский, поселок городского типа Лесной, улица Октябрьская, дом 13
5.1.	Сведения о местоположении здания, сооружения, объекта незавершенного строительства (при отсутствии адреса) в структурированном в соответствии с федеральной информационной адресной системой виде	-
5.2.	Дополнительные сведения о местоположении	-
6.	Иные сведения	-

3. Пояснения к сведениям об объекте недвижимости с кадастровым номером 43:05:310201:1509 :

1.	-
----	---

**Описание местоположения зданий, сооружений,
объектов незавершенного строительства на земельном участке**

**1. Сведения о характерных точках контура объекта недвижимости
с кадастровым номером : 43:05:310201:1563 :**

Система координат МСК-43, зона 3 (05)

Зона № 3

Обозначение характерных точек контура	Содержатся в Едином государственном реестре недвижимости			Определены в ходе выполнения комплексных кадастровых работ			Метод опреде ления коор динат	Формулы, примененные для расчета средней квадратической погрешности определения координат характерных точек (Mt), м, с подставленными в такие формулы значениями и итоговые (вычисленные) значения Mt, м
	Координаты, м		Ради ус, м	Координаты, м		Ради ус, м		
	X	Y	R	X	Y	R		
1	2	3	4	5	6	7	8	9
н10290	-	-	-	715580.07	3169876.3 7	-	Метод спутниковых геодезически х измерений (определени й)	0.1
н10300	-	-	-	715567.82	3169864.8 2	-	Метод спутниковых геодезически х измерений (определени й)	0.1
н10310	-	-	-	715575.22	3169856.8 2	-	Метод спутниковых геодезически х измерений (определени й)	0.1
н10320	-	-	-	715594.47	3169877.2 7	-	Метод спутниковых геодезически х измерений (определени й)	0.1
н10330	-	-	-	715591.67	3169879.8 2	-	Метод спутниковых геодезически х измерений (определени й)	0.1
н10340	-	-	-	715591.17	3169879.3 7	-	Метод спутниковых геодезически х измерений (определени й)	0.1
н10350	-	-	-	715588.07	3169882.4 2	-	Метод спутниковых геодезически х измерений (определени й)	0.1
н10360	-	-	-	715588.72	3169883.0 7	-	Метод спутниковых геодезически х измерений (определени й)	0.1

1. Сведения о характерных точках контура объекта недвижимости с кадастровым номером : 43:05:310201:1563 :

Система координат МСК-43, зона 3 (05)

Зона № 3

Обозначение характерных точек контура	Содержатся в Едином государственном реестре недвижимости			Определены в ходе выполнения комплексных кадастровых работ			Метод определения координат	Формулы, примененные для расчета средней квадратической погрешности определения координат характерных точек (Mt), м, с подставленными в такие формулы значениями и итоговые (вычисленные) значения Mt, м
	Координаты, м		Радиус, м	Координаты, м		Радиус, м		
	X	Y	R	X	Y	R		
1	2	3	4	5	6	7	8	9
н10370	-	-	-	715585.77	3169885.87	-	Метод спутниковых геодезических измерений (определений)	0.1
н10380	-	-	-	715585.02	3169885.22	-	Метод спутниковых геодезических измерений (определений)	0.1
н10390	-	-	-	715577.87	3169893.02	-	Метод спутниковых геодезических измерений (определений)	0.1
н10400	-	-	-	715578.47	3169893.67	-	Метод спутниковых геодезических измерений (определений)	0.1
н10410	-	-	-	715575.56	3169896.75	-	Метод спутниковых геодезических измерений (определений)	0.1
н10420	-	-	-	715567.40	3169888.99	-	Метод спутниковых геодезических измерений (определений)	0.1
н10430	-	-	-	715572.68	3169883.31	-	Метод спутниковых геодезических измерений (определений)	0.1
н10440	-	-	-	715571.64	3169882.03	-	Метод спутниковых геодезических измерений (определений)	0.1

1. Сведения о характерных точках контура объекта недвижимости с кадастровым номером : 43:05:310201:1563 :

Система координат МСК-43, зона 3 (05)

Зона № 3

Обозначение характерных точек контура	Содержатся в Едином государственном реестре недвижимости			Определены в ходе выполнения комплексных кадастровых работ			Метод определения координат	Формулы, примененные для расчета средней квадратической погрешности определения координат характерных точек (Mt), м, с подставленными в такие формулы значениями и итоговые (вычисленные) значения Mt, м
	Координаты, м		Радиус, м	Координаты, м		Радиус, м		
	X	Y	R	X	Y	R		
1	2	3	4	5	6	7	8	9
н10450	-	-	-	715574.60	3169878.83	-	Метод спутниковых геодезических измерений (определений)	0.1
н10460	-	-	-	715575.96	3169880.03	-	Метод спутниковых геодезических измерений (определений)	0.1
н10290	-	-	-	715580.07	3169876.37	-	Метод спутниковых геодезических измерений (определений)	0.1

2. Сведения о характеристиках объекта недвижимости с кадастровым номером : 43:05:310201:1563 :

№ п/п	Наименование характеристики	Значение характеристики
1	2	3
1.	Вид объекта недвижимости	здание
2.	Ранее присвоенный государственный учетный номер (инвентарный) здания, сооружения, объекта незавершенного строительства	-
3.	Кадастровый номер земельного участка (земельных участков), в границах которого (которых) расположены здание, сооружение, объект незавершенного строительства	43:05:310201:642
4.	Уникальный учетный номер кадастрового квартала, в границах которого расположены здание, сооружение, объект незавершенного строительства	43:05:310201
5.	Адрес здания, сооружения, объекта незавершенного строительства	Российская Федерация, Кировская область, район Верхнекамский, поселок городского типа Лесной, улица Октябрьская, дом 2
5.1.	Сведения о местоположении здания, сооружения, объекта незавершенного строительства (при отсутствии адреса) в структурированном в соответствии с федеральной информационной адресной системой виде	-
5.2.	Дополнительные сведения о местоположении	-
6.	Иные сведения	-

3. Пояснения к сведениям об объекте недвижимости с кадастровым номером 43:05:310201:1563 :

1.	-
----	---

Описание местоположения зданий, сооружений, объектов незавершенного строительства на земельном участке

**1. Сведения о характерных точках контура объекта недвижимости
с кадастровым номером : 43:05:310201:1891 :**

Система координат МСК-43, зона 3 (05)

Зона № 3

Обозначение характерных точек контура	Содержатся в Едином государственном реестре недвижимости			Определены в ходе выполнения комплексных кадастровых работ			Метод опреде ления коор динат	Формулы, примененные для расчета средней квадратической погрешности определения координат характерных точек (Mt), м, с подставленными в такие формулы значениями и итоговые (вычисленные) значения Mt, м
	Координаты, м		Ради ус, м	Координаты, м		Ради ус, м		
	X	Y	R	X	Y	R		
1	2	3	4	5	6	7	8	9
н10470	-	-	-	715542.62	3169975.6 7	-	Метод спутниковых геодезически х измерений (определени й)	0.1
н10480	-	-	-	715552.32	3169984.8 7	-	Метод спутниковых геодезически х измерений (определени й)	0.1
н10490	-	-	-	715513.57	3170025.4 2	-	Метод спутниковых геодезически х измерений (определени й)	0.1
н10500	-	-	-	715504.47	3170016.1 7	-	Метод спутниковых геодезически х измерений (определени й)	0.1
н10470	-	-	-	715542.62	3169975.6 7	-	Метод спутниковых геодезически х измерений (определени й)	0.1

**2. Сведения о характеристиках объекта недвижимости
с кадастровым номером : 43:05:310201: 1891 :**

№ п/п	Наименование характеристики	Значение характеристики
1	2	3
1.	Вид объекта недвижимости	здание
2.	Ранее присвоенный государственный учетный номер (инвентарный) здания, сооружения, объекта незавершенного строительства	-
3.	Кадастровый номер земельного участка (земельных участков), в границах которого (которых) расположены здание, сооружение, объект незавершенного строительства	-

2. Сведения о характеристиках объекта недвижимости с кадастровым номером : 43:05:310201:1891 :

№ п/п	Наименование характеристики	Значение характеристики
1	2	3
4.	Уникальный учетный номер кадастрового квартала, в границах которого расположены здание, сооружение, объект незавершенного строительства	43:05:310201
5.	Адрес здания, сооружения, объекта незавершенного строительства	Российская Федерация, 612815, Кировская область, район Верхнекамский, поселок городского типа Лесной, улица Октябрьская, дом 5
5.1.	Сведения о местоположении здания, сооружения, объекта незавершенного строительства (при отсутствии адреса) в структурированном в соответствии с федеральной информационной адресной системой виде	-
5.2.	Дополнительные сведения о местоположении	-
6.	Иные сведения	-

3. Пояснения к сведениям об объекте недвижимости с кадастровым номером 43:05:310201:1891 :

1.	-

**Описание местоположения зданий, сооружений,
объектов незавершенного строительства на земельном участке**

**1. Сведения о характерных точках контура объекта недвижимости
с кадастровым номером : 43:05:310201:1956 :**

Система координат МСК-43, зона 3 (05)

Зона № 3

Обозначение характерных точек контура	Содержатся в Едином государственном реестре недвижимости			Определены в ходе выполнения комплексных кадастровых работ			Метод опреде ления коор динат	Формулы, примененные для расчета средней квадратической погрешности определения координат характерных точек (Mt), м, с подставленными в такие формулы значениями и итоговые (вычисленные) значения Mt, м
	Координаты, м		Ради ус, м	Координаты, м		Ради ус, м		
	X	Y	R	X	Y	R		
1	2	3	4	5	6	7	8	9
n1051O	-	-	-	715603.38	3169931.8 7	-	Метод спутниковых геодезически х измерений (определени й)	0.1
n1052O	-	-	-	715564.08	3169973.9 2	-	Метод спутниковых геодезически х измерений (определени й)	0.1
n1053O	-	-	-	715553.98	3169964.3 2	-	Метод спутниковых геодезически х измерений (определени й)	0.1
n1054O	-	-	-	715593.08	3169922.1 2	-	Метод спутниковых геодезически х измерений (определени й)	0.1
n1051O	-	-	-	715603.38	3169931.8 7	-	Метод спутниковых геодезически х измерений (определени й)	0.1

**2. Сведения о характеристиках объекта недвижимости
с кадастровым номером : 43:05:310201:1956 :**

№ п/п	Наименование характеристики	Значение характеристики
1	2	3
1.	Вид объекта недвижимости	здание
2.	Ранее присвоенный государственный учетный номер (инвентарный) здания, сооружения, объекта незавершенного строительства	-
3.	Кадастровый номер земельного участка (земельных участков), в границах которого (которых) расположены здание, сооружение, объект незавершенного строительства	43:05:310201:678

2. Сведения о характеристиках объекта недвижимости с кадастровым номером : 43:05:310201:1956 :

№ п/п	Наименование характеристики	Значение характеристики
1	2	3
4.	Уникальный учетный номер кадастрового квартала, в границах которого расположены здание, сооружение, объект незавершенного строительства	43:05:310201
5.	Адрес здания, сооружения, объекта незавершенного строительства	Российская Федерация, 612815, Кировская область, район Верхнекамский, поселок городского типа Лесной, улица Октябрьская, дом 3
5.1.	Сведения о местоположении здания, сооружения, объекта незавершенного строительства (при отсутствии адреса) в структурированном в соответствии с федеральной информационной адресной системой виде	-
5.2.	Дополнительные сведения о местоположении	-
6.	Иные сведения	-

3. Пояснения к сведениям об объекте недвижимости с кадастровым номером 43:05:310201:1956 :

1.	-

Описание местоположения зданий, сооружений, объектов незавершенного строительства на земельном участке

**1. Сведения о характерных точках контура объекта недвижимости
с кадастровым номером : 43:05:310201:3754 :**

Система координат МСК-43, зона 3 (05)

Зона № 3

Обозначение характерных точек контура	Содержатся в Едином государственном реестре недвижимости			Определены в ходе выполнения комплексных кадастровых работ			Метод опреде ления коор динат	Формулы, примененные для расчета средней квадратической погрешности определения координат характерных точек (Mt), м, с подставленными в такие формулы значениями и итоговые (вычисленные) значения Mt, м
	Координаты, м		Ради ус, м	Координаты, м		Ради ус, м		
	X	Y	R	X	Y	R		
1	2	3	4	5	6	7	8	9
n10550	-	-	-	715446.84	3170012.9 3	-	Метод спутниковых геодезически х измерений (определени й)	0.1
n10560	-	-	-	715454.06	3170005.1 1	-	Метод спутниковых геодезически х измерений (определени й)	0.1
n10570	-	-	-	715461.64	3170012.1 7	-	Метод спутниковых геодезически х измерений (определени й)	0.1
n10580	-	-	-	715453.98	3170020.0 1	-	Метод спутниковых геодезически х измерений (определени й)	0.1
n10550	-	-	-	715446.84	3170012.9 3	-	Метод спутниковых геодезически х измерений (определени й)	0.1

**2. Сведения о характеристиках объекта недвижимости
с кадастровым номером : 43:05:310201:3754 :**

№ п/п	Наименование характеристики	Значение характеристики
1	2	3
1.	Вид объекта недвижимости	здание
2.	Ранее присвоенный государственный учетный номер (инвентарный) здания, сооружения, объекта незавершенного строительства	-
3.	Кадастровый номер земельного участка (земельных участков), в границах которого (которых) расположены здание, сооружение, объект незавершенного строительства	43:05:310201:598

2. Сведения о характеристиках объекта недвижимости с кадастровым номером : 43:05:310201:3754 :

№ п/п	Наименование характеристики	Значение характеристики
1	2	3
4.	Уникальный учетный номер кадастрового квартала, в границах которого расположены здание, сооружение, объект незавершенного строительства	43:05:310201
5.	Адрес здания, сооружения, объекта незавершенного строительства	Российская Федерация, Кировская область, район Верхнекамский, поселок городского типа Лесной, улица Октябрьская, дом 10
5.1.	Сведения о местоположении здания, сооружения, объекта незавершенного строительства (при отсутствии адреса) в структурированном в соответствии с федеральной информационной адресной системой виде	-
5.2.	Дополнительные сведения о местоположении	-
6.	Иные сведения	-

3. Пояснения к сведениям об объекте недвижимости с кадастровым номером 43:05:310201:3754 :

1.	-
----	---

**Описание местоположения зданий, сооружений,
объектов незавершенного строительства на земельном участке**

**1. Сведения о характерных точках контура объекта недвижимости
с кадастровым номером : 43:05:310201:1426 :**

Система координат МСК-43, зона 3 (05)

Зона № 3

Обозначение характерных точек контура	Содержатся в Едином государственном реестре недвижимости			Определены в ходе выполнения комплексных кадастровых работ			Метод опреде ления коор динат	Формулы, примененные для расчета средней квадратической погрешности определения координат характерных точек (Mt), м, с подставленными в такие формулы значениями и итоговые (вычисленные) значения Mt, м
	Координаты, м		Ради ус, м	Координаты, м		Ради ус, м		
	X	Y	R	X	Y	R		
1	2	3	4	5	6	7	8	9
н10590	-	-	-	715489.53	3170472.8 0	-	Метод спутниковых геодезически х измерений (определени й)	0.1
н10600	-	-	-	715494.17	3170467.8 6	-	Метод спутниковых геодезически х измерений (определени й)	0.1
н10610	-	-	-	715499.15	3170472.4 2	-	Метод спутниковых геодезически х измерений (определени й)	0.1
н10620	-	-	-	715500.55	3170471.2 2	-	Метод спутниковых геодезически х измерений (определени й)	0.1
н10630	-	-	-	715503.87	3170474.6 4	-	Метод спутниковых геодезически х измерений (определени й)	0.1
н10640	-	-	-	715498.27	3170481.0 6	-	Метод спутниковых геодезически х измерений (определени й)	0.1
н10590	-	-	-	715489.53	3170472.8 0	-	Метод спутниковых геодезически х измерений (определени й)	0.1

2. Сведения о характеристиках объекта недвижимости с кадастровым номером : 43:05:310201:1426 :

№ п/п	Наименование характеристики	Значение характеристики
1	2	3
1.	Вид объекта недвижимости	здание
2.	Ранее присвоенный государственный учетный номер (инвентарный) здания, сооружения, объекта незавершенного строительства	-
3.	Кадастровый номер земельного участка (земельных участков), в границах которого (которых) расположены здание, сооружение, объект незавершенного строительства	43:05:310201:971
4.	Уникальный учетный номер кадастрового квартала, в границах которого расположены здание, сооружение, объект незавершенного строительства	43:05:310201
5.	Адрес здания, сооружения, объекта незавершенного строительства	Российская Федерация, Кировская область, район Верхнекамский, поселок городского типа Лесной, улица Дачная, дом 25
5.1.	Сведения о местоположении здания, сооружения, объекта незавершенного строительства (при отсутствии адреса) в структурированном в соответствии с федеральной информационной адресной системой виде	-
5.2.	Дополнительные сведения о местоположении	-
6.	Иные сведения	-

3. Пояснения к сведениям об объекте недвижимости с кадастровым номером 43:05:310201:1426 :

1.	-
----	---

Описание местоположения зданий, сооружений, объектов незавершенного строительства на земельном участке

**1. Сведения о характерных точках контура объекта недвижимости
с кадастровым номером : 43:05:310201:1453 :**

Система координат МСК-43, зона 3 (05)

Зона № 3

Обозначение характерных точек контура	Содержатся в Едином государственном реестре недвижимости			Определены в ходе выполнения комплексных кадастровых работ			Метод опреде ления коор динат	Формулы, примененные для расчета средней квадратической погрешности определения координат характерных точек (Mt), м, с подставленными в такие формулы значениями и итоговые (вычисленные) значения Mt, м
	Координаты, м		Ради ус, м	Координаты, м		Ради ус, м		
	X	Y	R	X	Y	R		
1	2	3	4	5	6	7	8	9
n1065O	-	-	-	715455.52	3170435.1 0	-	Метод спутниковых геодезически х измерений (определени й)	0.1
n1066O	-	-	-	715452.94	3170437.3 0	-	Метод спутниковых геодезически х измерений (определени й)	0.1
n1067O	-	-	-	715449.40	3170433.3 6	-	Метод спутниковых геодезически х измерений (определени й)	0.1
n1068O	-	-	-	715452.16	3170431.2 2	-	Метод спутниковых геодезически х измерений (определени й)	0.1
n1065O	-	-	-	715455.52	3170435.1 0	-	Метод спутниковых геодезически х измерений (определени й)	0.1

**2. Сведения о характеристиках объекта недвижимости
с кадастровым номером : 43:05:310201: 1453 :**

№ п/п	Наименование характеристики	Значение характеристики
1	2	3
1.	Вид объекта недвижимости	здание
2.	Ранее присвоенный государственный учетный номер (инвентарный) здания, сооружения, объекта незавершенного строительства	-
3.	Кадастровый номер земельного участка (земельных участков), в границах которого (которых) расположены здание, сооружение, объект незавершенного строительства	43:05:310201:966

2. Сведения о характеристиках объекта недвижимости с кадастровым номером : 43:05:310201:1453 :

№ п/п	Наименование характеристики	Значение характеристики
1	2	3
4.	Уникальный учетный номер кадастрового квартала, в границах которого расположены здание, сооружение, объект незавершенного строительства	43:05:310201
5.	Адрес здания, сооружения, объекта незавершенного строительства	Российская Федерация, Кировская область, район Верхнекамский, поселок городского типа Лесной, улица Дачная, дом 21
5.1.	Сведения о местоположении здания, сооружения, объекта незавершенного строительства (при отсутствии адреса) в структурированном в соответствии с федеральной информационной адресной системой виде	-
5.2.	Дополнительные сведения о местоположении	-
6.	Иные сведения	-

3. Пояснения к сведениям об объекте недвижимости с кадастровым номером 43:05:310201:1453 :

1.	-
----	---

Описание местоположения зданий, сооружений, объектов незавершенного строительства на земельном участке

**1. Сведения о характерных точках контура объекта недвижимости
с кадастровым номером : 43:05:310201:1511 :**

Система координат МСК-43, зона 3 (05)

Зона № 3

Обозначение характерных точек контура	Содержатся в Едином государственном реестре недвижимости			Определены в ходе выполнения комплексных кадастровых работ			Метод опреде ления коор динат	Формулы, примененные для расчета средней квадратической погрешности определения координат характерных точек (Mt), м, с подставленными в такие формулы значениями и итоговые (вычисленные) значения Mt, м
	Координаты, м		Ради ус, м	Координаты, м		Ради ус, м		
	X	Y	R	X	Y	R		
1	2	3	4	5	6	7	8	9
n1069O	-	-	-	715347.37	3170333.3 5	-	Метод спутниковых геодезически х измерений (определени й)	0.1
n1070O	-	-	-	715341.37	3170339.6 3	-	Метод спутниковых геодезически х измерений (определени й)	0.1
n1071O	-	-	-	715334.41	3170332.7 9	-	Метод спутниковых геодезически х измерений (определени й)	0.1
n1072O	-	-	-	715340.15	3170326.8 1	-	Метод спутниковых геодезически х измерений (определени й)	0.1
n1069O	-	-	-	715347.37	3170333.3 5	-	Метод спутниковых геодезически х измерений (определени й)	0.1

**2. Сведения о характеристиках объекта недвижимости
с кадастровым номером : 43:05:310201: 1511 :**

№ п/п	Наименование характеристики	Значение характеристики
1	2	3
1.	Вид объекта недвижимости	здание
2.	Ранее присвоенный государственный учетный номер (инвентарный) здания, сооружения, объекта незавершенного строительства	-
3.	Кадастровый номер земельного участка (земельных участков), в границах которого (которых) расположены здание, сооружение, объект незавершенного строительства	43:05:310201:594

2. Сведения о характеристиках объекта недвижимости с кадастровым номером : 43:05:310201:1511 :

№ п/п	Наименование характеристики	Значение характеристики
1	2	3
4.	Уникальный учетный номер кадастрового квартала, в границах которого расположены здание, сооружение, объект незавершенного строительства	43:05:310201
5.	Адрес здания, сооружения, объекта незавершенного строительства	Российская Федерация, Кировская область, район Верхнекамский, поселок городского типа Лесной, улица Дачная, дом 13
5.1.	Сведения о местоположении здания, сооружения, объекта незавершенного строительства (при отсутствии адреса) в структурированном в соответствии с федеральной информационной адресной системой виде	-
5.2.	Дополнительные сведения о местоположении	-
6.	Иные сведения	-

3. Пояснения к сведениям об объекте недвижимости с кадастровым номером 43:05:310201:1511 :

1.	-
----	---

**Описание местоположения зданий, сооружений,
объектов незавершенного строительства на земельном участке**

**1. Сведения о характерных точках контура объекта недвижимости
с кадастровым номером : 43:05:310201:1646 :**

Система координат МСК-43, зона 3 (05)

Зона № 3

Обозначение характерных точек контура	Содержатся в Едином государственном реестре недвижимости			Определены в ходе выполнения комплексных кадастровых работ			Метод опреде ления коор динат	Формулы, примененные для расчета средней квадратической погрешности определения координат характерных точек (Mt), м, с подставленными в такие формулы значениями и итоговые (вычисленные) значения Mt, м
	Координаты, м		Ради ус, м	Координаты, м		Ради ус, м		
	X	Y	R	X	Y	R		
1	2	3	4	5	6	7	8	9
н10730	-	-	-	715364.86	3170346.7 4	-	Метод спутниковых геодезически х измерений (определени й)	0.1
н10740	-	-	-	715371.86	3170353.8 8	-	Метод спутниковых геодезически х измерений (определени й)	0.1
н10750	-	-	-	715366.40	3170358.6 0	-	Метод спутниковых геодезически х измерений (определени й)	0.1
н10760	-	-	-	715362.08	3170354.1 0	-	Метод спутниковых геодезически х измерений (определени й)	0.1
н10770	-	-	-	715360.58	3170355.5 2	-	Метод спутниковых геодезически х измерений (определени й)	0.1
н10780	-	-	-	715357.04	3170351.7 6	-	Метод спутниковых геодезически х измерений (определени й)	0.1
н10790	-	-	-	715363.20	3170345.7 4	-	Метод спутниковых геодезически х измерений (определени й)	0.1
н10730	-	-	-	715364.86	3170346.7 4	-	Метод спутниковых геодезически х измерений (определени й)	0.1

2. Сведения о характеристиках объекта недвижимости с кадастровым номером : 43:05:310201:1646 :

№ п/п	Наименование характеристики	Значение характеристики
1	2	3
1.	Вид объекта недвижимости	здание
2.	Ранее присвоенный государственный учетный номер (инвентарный) здания, сооружения, объекта незавершенного строительства	-
3.	Кадастровый номер земельного участка (земельных участков), в границах которого (которых) расположены здание, сооружение, объект незавершенного строительства	43:05:310201:594, 43:05:310201:973
4.	Уникальный учетный номер кадастрового квартала, в границах которого расположены здание, сооружение, объект незавершенного строительства	43:05:310201
5.	Адрес здания, сооружения, объекта незавершенного строительства	Российская Федерация, Кировская область, район Верхнекамский, поселок городского типа Лесной, улица Дачная, дом 15
5.1.	Сведения о местоположении здания, сооружения, объекта незавершенного строительства (при отсутствии адреса) в структурированном в соответствии с федеральной информационной адресной системой виде	-
5.2.	Дополнительные сведения о местоположении	-
6.	Иные сведения	-

3. Пояснения к сведениям об объекте недвижимости с кадастровым номером 43:05:310201:1646 :

1.	-
----	---

**Описание местоположения зданий, сооружений,
объектов незавершенного строительства на земельном участке**

**1. Сведения о характерных точках контура объекта недвижимости
с кадастровым номером : 43:05:310201:1820 :**

Система координат МСК-43, зона 3 (05)

Зона № 3

Обозначение характерных точек контура	Содержатся в Едином государственном реестре недвижимости			Определены в ходе выполнения комплексных кадастровых работ			Метод опреде ления коор динат	Формулы, примененные для расчета средней квадратической погрешности определения координат характерных точек (Mt), м, с подставленными в такие формулы значениями и итоговые (вычисленные) значения Mt, м
	Координаты, м		Ради ус, м	Координаты, м		Ради ус, м		
	X	Y	R	X	Y	R		
1	2	3	4	5	6	7	8	9
n10800	-	-	-	715426.41	3170483.5 4	-	Метод спутниковых геодезически х измерений (определени й)	0.1
n10810	-	-	-	715415.99	3170474.1 8	-	Метод спутниковых геодезически х измерений (определени й)	0.1
n10820	-	-	-	715422.93	3170466.3 8	-	Метод спутниковых геодезически х измерений (определени й)	0.1
n10830	-	-	-	715433.47	3170475.5 0	-	Метод спутниковых геодезически х измерений (определени й)	0.1
n10800	-	-	-	715426.41	3170483.5 4	-	Метод спутниковых геодезически х измерений (определени й)	0.1

**2. Сведения о характеристиках объекта недвижимости
с кадастровым номером : 43:05:310201: 1820 :**

№ п/п	Наименование характеристики	Значение характеристики
1	2	3
1.	Вид объекта недвижимости	здание
2.	Ранее присвоенный государственный учетный номер (инвентарный) здания, сооружения, объекта незавершенного строительства	-
3.	Кадастровый номер земельного участка (земельных участков), в границах которого (которых) расположены здание, сооружение, объект незавершенного строительства	-

2. Сведения о характеристиках объекта недвижимости с кадастровым номером : 43:05:310201:1820 :

№ п/п	Наименование характеристики	Значение характеристики
1	2	3
4.	Уникальный учетный номер кадастрового квартала, в границах которого расположены здание, сооружение, объект незавершенного строительства	43:05:310201
5.	Адрес здания, сооружения, объекта незавершенного строительства	Российская Федерация, Кировская область, район Верхнекамский, поселок городского типа Лесной, улица Дачная, дом 14
5.1.	Сведения о местоположении здания, сооружения, объекта незавершенного строительства (при отсутствии адреса) в структурированном в соответствии с федеральной информационной адресной системой виде	-
5.2.	Дополнительные сведения о местоположении	-
6.	Иные сведения	-

3. Пояснения к сведениям об объекте недвижимости с кадастровым номером 43:05:310201:1820 :

1.	-
----	---

Описание местоположения зданий, сооружений, объектов незавершенного строительства на земельном участке

**1. Сведения о характерных точках контура объекта недвижимости
с кадастровым номером : 43:05:310201:1821 :**

Система координат МСК-43, зона 3 (05)

Зона № 3

Обозначение характерных точек контура	Содержатся в Едином государственном реестре недвижимости			Определены в ходе выполнения комплексных кадастровых работ			Метод опреде ления коор динат	Формулы, примененные для расчета средней квадратической погрешности определения координат характерных точек (Mt), м, с подставленными в такие формулы значениями и итоговые (вычисленные) значения Mt, м
	Координаты, м		Ради ус, м	Координаты, м		Ради ус, м		
	X	Y	R	X	Y	R		
1	2	3	4	5	6	7	8	9
n10840	-	-	-	715370.35	3170288.0 2	-	Метод спутниковых геодезически х измерений (определени й)	0.1
n10850	-	-	-	715365.73	3170293.3 2	-	Метод спутниковых геодезически х измерений (определени й)	0.1
n10860	-	-	-	715355.37	3170284.8 0	-	Метод спутниковых геодезически х измерений (определени й)	0.1
n10870	-	-	-	715360.17	3170279.2 4	-	Метод спутниковых геодезически х измерений (определени й)	0.1
n10840	-	-	-	715370.35	3170288.0 2	-	Метод спутниковых геодезически х измерений (определени й)	0.1

**2. Сведения о характеристиках объекта недвижимости
с кадастровым номером : 43:05:310201: 1821 :**

№ п/п	Наименование характеристики	Значение характеристики
1	2	3
1.	Вид объекта недвижимости	здание
2.	Ранее присвоенный государственный учетный номер (инвентарный) здания, сооружения, объекта незавершенного строительства	-
3.	Кадастровый номер земельного участка (земельных участков), в границах которого (которых) расположены здание, сооружение, объект незавершенного строительства	43:05:310201:273, 43:05:310201:975

2. Сведения о характеристиках объекта недвижимости с кадастровым номером : 43:05:310201:1821 :

№ п/п	Наименование характеристики	Значение характеристики
1	2	3
4.	Уникальный учетный номер кадастрового квартала, в границах которого расположены здание, сооружение, объект незавершенного строительства	43:05:310201
5.	Адрес здания, сооружения, объекта незавершенного строительства	Российская Федерация, Кировская область, район Верхнекамский, поселок городского типа Лесной, улица Дачная, дом 15, корпус а
5.1.	Сведения о местоположении здания, сооружения, объекта незавершенного строительства (при отсутствии адреса) в структурированном в соответствии с федеральной информационной адресной системой виде	-
5.2.	Дополнительные сведения о местоположении	-
6.	Иные сведения	-

3. Пояснения к сведениям об объекте недвижимости с кадастровым номером 43:05:310201:1821 :

1.	-

**Описание местоположения зданий, сооружений,
объектов незавершенного строительства на земельном участке**

**1. Сведения о характерных точках контура объекта недвижимости
с кадастровым номером : 43:05:310201:1461 :**

Система координат МСК-43, зона 3 (05)

Зона № 3

Обозначение характерных точек контура	Содержатся в Едином государственном реестре недвижимости			Определены в ходе выполнения комплексных кадастровых работ			Метод опреде ления коор динат	Формулы, примененные для расчета средней квадратической погрешности определения координат характерных точек (Mt), м, с подставленными в такие формулы значениями и итоговые (вычисленные) значения Mt, м
	Координаты, м		Ради ус, м	Координаты, м		Ради ус, м		
	X	Y	R	X	Y	R		
1	2	3	4	5	6	7	8	9
n10880	-	-	-	715154.59	3170050.9 3	-	Метод спутниковых геодезически х измерений (определени й)	0.1
n10890	-	-	-	715146.64	3170058.2 3	-	Метод спутниковых геодезически х измерений (определени й)	0.1
n10900	-	-	-	715142.29	3170053.5 3	-	Метод спутниковых геодезически х измерений (определени й)	0.1
n10910	-	-	-	715149.99	3170045.9 8	-	Метод спутниковых геодезически х измерений (определени й)	0.1
n10880	-	-	-	715154.59	3170050.9 3	-	Метод спутниковых геодезически х измерений (определени й)	0.1

**2. Сведения о характеристиках объекта недвижимости
с кадастровым номером : 43:05:310201: 1461 :**

№ п/п	Наименование характеристики	Значение характеристики
1	2	3
1.	Вид объекта недвижимости	здание
2.	Ранее присвоенный государственный учетный номер (инвентарный) здания, сооружения, объекта незавершенного строительства	-
3.	Кадастровый номер земельного участка (земельных участков), в границах которого (которых) расположены здание, сооружение, объект незавершенного строительства	43:05:310201:1012

2. Сведения о характеристиках объекта недвижимости с кадастровым номером : 43:05:310201:1461 :

№ п/п	Наименование характеристики	Значение характеристики
1	2	3
4.	Уникальный учетный номер кадастрового квартала, в границах которого расположены здание, сооружение, объект незавершенного строительства	43:05:310201
5.	Адрес здания, сооружения, объекта незавершенного строительства	Российская Федерация, Кировская область, район Верхнекамский, поселок городского типа Лесной, улица Лесная, дом 16
5.1.	Сведения о местоположении здания, сооружения, объекта незавершенного строительства (при отсутствии адреса) в структурированном в соответствии с федеральной информационной адресной системой виде	-
5.2.	Дополнительные сведения о местоположении	-
6.	Иные сведения	-

3. Пояснения к сведениям об объекте недвижимости с кадастровым номером 43:05:310201:1461 :

1.	-
----	---

Описание местоположения зданий, сооружений, объектов незавершенного строительства на земельном участке

**1. Сведения о характерных точках контура объекта недвижимости
с кадастровым номером : 43:05:310201:1462 :**

Система координат МСК-43, зона 3 (05)

Зона № 3

Обозначение характерных точек контура	Содержатся в Едином государственном реестре недвижимости			Определены в ходе выполнения комплексных кадастровых работ			Метод опреде ления коор динат	Формулы, примененные для расчета средней квадратической погрешности определения координат характерных точек (Mt), м, с подставленными в такие формулы значениями и итоговые (вычисленные) значения Mt, м
	Координаты, м		Ради ус, м	Координаты, м		Ради ус, м		
	X	Y	R	X	Y	R		
1	2	3	4	5	6	7	8	9
n10920	-	-	-	715152.64	3170087.7 1	-	Метод спутниковых геодезически х измерений (определени й)	0.1
n10930	-	-	-	715149.16	3170084.0 7	-	Метод спутниковых геодезически х измерений (определени й)	0.1
n10940	-	-	-	715151.82	3170081.5 1	-	Метод спутниковых геодезически х измерений (определени й)	0.1
n10950	-	-	-	715155.34	3170085.2 6	-	Метод спутниковых геодезически х измерений (определени й)	0.1
n10920	-	-	-	715152.64	3170087.7 1	-	Метод спутниковых геодезически х измерений (определени й)	0.1

**2. Сведения о характеристиках объекта недвижимости
с кадастровым номером : 43:05:310201:1462 :**

№ п/п	Наименование характеристики	Значение характеристики
1	2	3
1.	Вид объекта недвижимости	здание
2.	Ранее присвоенный государственный учетный номер (инвентарный) здания, сооружения, объекта незавершенного строительства	-
3.	Кадастровый номер земельного участка (земельных участков), в границах которого (которых) расположены здание, сооружение, объект незавершенного строительства	-

2. Сведения о характеристиках объекта недвижимости с кадастровым номером : 43:05:310201:1462 :

№ п/п	Наименование характеристики	Значение характеристики
1	2	3
4.	Уникальный учетный номер кадастрового квартала, в границах которого расположены здание, сооружение, объект незавершенного строительства	43:05:310201
5.	Адрес здания, сооружения, объекта незавершенного строительства	Российская Федерация, Кировская область, район Верхнекамский, поселок городского типа Лесной, улица Лесная, дом 15
5.1.	Сведения о местоположении здания, сооружения, объекта незавершенного строительства (при отсутствии адреса) в структурированном в соответствии с федеральной информационной адресной системой виде	-
5.2.	Дополнительные сведения о местоположении	-
6.	Иные сведения	-

3. Пояснения к сведениям об объекте недвижимости с кадастровым номером 43:05:310201:1462 :

1.	-
----	---

**Описание местоположения зданий, сооружений,
объектов незавершенного строительства на земельном участке**

**1. Сведения о характерных точках контура объекта недвижимости
с кадастровым номером : 43:05:310201:1463 :**

Система координат МСК-43, зона 3 (05)

Зона № 3

Обозначение характерных точек контура	Содержатся в Едином государственном реестре недвижимости			Определены в ходе выполнения комплексных кадастровых работ			Метод опреде ления коор динат	Формулы, примененные для расчета средней квадратической погрешности определения координат характерных точек (Mt), м, с подставленными в такие формулы значениями и итоговые (вычисленные) значения Mt, м
	Координаты, м		Ради ус, м	Координаты, м		Ради ус, м		
	X	Y	R	X	Y	R		
1	2	3	4	5	6	7	8	9
n1096O	-	-	-	715203.12	3170034.1 2	-	Метод спутниковых геодезически х измерений (определени й)	0.1
n1097O	-	-	-	715207.70	3170038.6 6	-	Метод спутниковых геодезически х измерений (определени й)	0.1
n1098O	-	-	-	715201.46	3170045.5 6	-	Метод спутниковых геодезически х измерений (определени й)	0.1
n1099O	-	-	-	715196.90	3170040.5 2	-	Метод спутниковых геодезически х измерений (определени й)	0.1
n1096O	-	-	-	715203.12	3170034.1 2	-	Метод спутниковых геодезически х измерений (определени й)	0.1

**2. Сведения о характеристиках объекта недвижимости
с кадастровым номером : 43:05:310201:1463 :**

№ п/п	Наименование характеристики	Значение характеристики
1	2	3
1.	Вид объекта недвижимости	здание
2.	Ранее присвоенный государственный учетный номер (инвентарный) здания, сооружения, объекта незавершенного строительства	-
3.	Кадастровый номер земельного участка (земельных участков), в границах которого (которых) расположены здание, сооружение, объект незавершенного строительства	43:05:310201:1001

2. Сведения о характеристиках объекта недвижимости с кадастровым номером : 43:05:310201:1463 :

№ п/п	Наименование характеристики	Значение характеристики
1	2	3
4.	Уникальный учетный номер кадастрового квартала, в границах которого расположены здание, сооружение, объект незавершенного строительства	43:05:310201
5.	Адрес здания, сооружения, объекта незавершенного строительства	Российская Федерация, Кировская область, район Верхнекамский, поселок городского типа Лесной, улица Лесная, дом 11
5.1.	Сведения о местоположении здания, сооружения, объекта незавершенного строительства (при отсутствии адреса) в структурированном в соответствии с федеральной информационной адресной системой виде	-
5.2.	Дополнительные сведения о местоположении	-
6.	Иные сведения	-

3. Пояснения к сведениям об объекте недвижимости с кадастровым номером 43:05:310201:1463 :

1.	-
----	---

**Описание местоположения зданий, сооружений,
объектов незавершенного строительства на земельном участке**

**1. Сведения о характерных точках контура объекта недвижимости
с кадастровым номером : 43:05:310201:1464 :**

Система координат МСК-43, зона 3 (05)

Зона № 3

Обозначение характерных точек контура	Содержатся в Едином государственном реестре недвижимости			Определены в ходе выполнения комплексных кадастровых работ			Метод опреде ления коор динат	Формулы, примененные для расчета средней квадратической погрешности определения координат характерных точек (Mt), м, с подставленными в такие формулы значениями и итоговые (вычисленные) значения Mt, м
	Координаты, м		Ради ус, м	Координаты, м		Ради ус, м		
	X	Y	R	X	Y	R		
1	2	3	4	5	6	7	8	9
n1100O	-	-	-	715259.82	3169936.8 2	-	Метод спутниковых геодезически х измерений (определени й)	0.1
n1101O	-	-	-	715264.10	3169941.4 6	-	Метод спутниковых геодезически х измерений (определени й)	0.1
n1102O	-	-	-	715256.60	3169948.7 8	-	Метод спутниковых геодезически х измерений (определени й)	0.1
n1103O	-	-	-	715252.34	3169944.2 6	-	Метод спутниковых геодезически х измерений (определени й)	0.1
n1100O	-	-	-	715259.82	3169936.8 2	-	Метод спутниковых геодезически х измерений (определени й)	0.1

**2. Сведения о характеристиках объекта недвижимости
с кадастровым номером : 43:05:310201:1464 :**

№ п/п	Наименование характеристики	Значение характеристики
1	2	3
1.	Вид объекта недвижимости	здание
2.	Ранее присвоенный государственный учетный номер (инвентарный) здания, сооружения, объекта незавершенного строительства	-
3.	Кадастровый номер земельного участка (земельных участков), в границах которого (которых) расположены здание, сооружение, объект незавершенного строительства	43:05:310201:1020

2. Сведения о характеристиках объекта недвижимости с кадастровым номером : 43:05:310201:1464 :

№ п/п	Наименование характеристики	Значение характеристики
1	2	3
4.	Уникальный учетный номер кадастрового квартала, в границах которого расположены здание, сооружение, объект незавершенного строительства	43:05:310201
5.	Адрес здания, сооружения, объекта незавершенного строительства	Российская Федерация, Кировская область, район Верхнекамский, поселок городского типа Лесной, улица Лесная, дом 6
5.1.	Сведения о местоположении здания, сооружения, объекта незавершенного строительства (при отсутствии адреса) в структурированном в соответствии с федеральной информационной адресной системой виде	-
5.2.	Дополнительные сведения о местоположении	-
6.	Иные сведения	-

3. Пояснения к сведениям об объекте недвижимости с кадастровым номером 43:05:310201:1464 :

1.	-
----	---

**Описание местоположения зданий, сооружений,
объектов незавершенного строительства на земельном участке**

**1. Сведения о характерных точках контура объекта недвижимости
с кадастровым номером : 43:05:310201:1465 :**

Система координат МСК-43, зона 3 (05)

Зона № 3

Обозначение характерных точек контура	Содержатся в Едином государственном реестре недвижимости			Определены в ходе выполнения комплексных кадастровых работ			Метод опреде ления коор динат	Формулы, примененные для расчета средней квадратической погрешности определения координат характерных точек (Mt), м, с подставленными в такие формулы значениями и итоговые (вычисленные) значения Mt, м
	Координаты, м		Ради ус, м	Координаты, м		Ради ус, м		
	X	Y	R	X	Y	R		
1	2	3	4	5	6	7	8	9
h1104O	-	-	-	715276.79	3169957.2 0	-	Метод спутниковых геодезически х измерений (определени й)	0.1
h1105O	-	-	-	715280.95	3169962.4 2	-	Метод спутниковых геодезически х измерений (определени й)	0.1
h1106O	-	-	-	715274.53	3169968.4 0	-	Метод спутниковых геодезически х измерений (определени й)	0.1
h1107O	-	-	-	715270.01	3169963.3 6	-	Метод спутниковых геодезически х измерений (определени й)	0.1
h1104O	-	-	-	715276.79	3169957.2 0	-	Метод спутниковых геодезически х измерений (определени й)	0.1

**2. Сведения о характеристиках объекта недвижимости
с кадастровым номером : 43:05:310201: 1465 :**

№ п/п	Наименование характеристики	Значение характеристики
1	2	3
1.	Вид объекта недвижимости	здание
2.	Ранее присвоенный государственный учетный номер (инвентарный) здания, сооружения, объекта незавершенного строительства	-
3.	Кадастровый номер земельного участка (земельных участков), в границах которого (которых) расположены здание, сооружение, объект незавершенного строительства	43:05:310201:997

2. Сведения о характеристиках объекта недвижимости с кадастровым номером : 43:05:310201:1465 :

№ п/п	Наименование характеристики	Значение характеристики
1	2	3
4.	Уникальный учетный номер кадастрового квартала, в границах которого расположены здание, сооружение, объект незавершенного строительства	43:05:310201
5.	Адрес здания, сооружения, объекта незавершенного строительства	Российская Федерация, Кировская область, район Верхнекамский, поселок городского типа Лесной, улица Лесная, дом 5
5.1.	Сведения о местоположении здания, сооружения, объекта незавершенного строительства (при отсутствии адреса) в структурированном в соответствии с федеральной информационной адресной системой виде	-
5.2.	Дополнительные сведения о местоположении	-
6.	Иные сведения	-

3. Пояснения к сведениям об объекте недвижимости с кадастровым номером 43:05:310201:1465 :

1.	-
----	---

**Описание местоположения зданий, сооружений,
объектов незавершенного строительства на земельном участке**

**1. Сведения о характерных точках контура объекта недвижимости
с кадастровым номером : 43:05:310201:1466 :**

Система координат МСК-43, зона 3 (05)

Зона № 3

Обозначение характерных точек контура	Содержатся в Едином государственном реестре недвижимости			Определены в ходе выполнения комплексных кадастровых работ			Метод опреде ления коор динат	Формулы, примененные для расчета средней квадратической погрешности определения координат характерных точек (Mt), м, с подставленными в такие формулы значениями и итоговые (вычисленные) значения Mt, м
	Координаты, м		Ради ус, м	Координаты, м		Ради ус, м		
	X	Y	R	X	Y	R		
1	2	3	4	5	6	7	8	9
n1108O	-	-	-	715278.45	3169912.8 6	-	Метод спутниковых геодезически х измерений (определени й)	0.1
n1109O	-	-	-	715285.71	3169905.0 4	-	Метод спутниковых геодезически х измерений (определени й)	0.1
n1110O	-	-	-	715292.55	3169911.5 2	-	Метод спутниковых геодезически х измерений (определени й)	0.1
n1111O	-	-	-	715285.19	3169919.5 2	-	Метод спутниковых геодезически х измерений (определени й)	0.1
n1108O	-	-	-	715278.45	3169912.8 6	-	Метод спутниковых геодезически х измерений (определени й)	0.1

**2. Сведения о характеристиках объекта недвижимости
с кадастровым номером : 43:05:310201:1466 :**

№ п/п	Наименование характеристики	Значение характеристики
1	2	3
1.	Вид объекта недвижимости	здание
2.	Ранее присвоенный государственный учетный номер (инвентарный) здания, сооружения, объекта незавершенного строительства	-
3.	Кадастровый номер земельного участка (земельных участков), в границах которого (которых) расположены здание, сооружение, объект незавершенного строительства	43:05:310201:1021

2. Сведения о характеристиках объекта недвижимости с кадастровым номером : 43:05:310201:1466 :

№ п/п	Наименование характеристики	Значение характеристики
1	2	3
4.	Уникальный учетный номер кадастрового квартала, в границах которого расположены здание, сооружение, объект незавершенного строительства	43:05:310201
5.	Адрес здания, сооружения, объекта незавершенного строительства	Российская Федерация, Кировская область, район Верхнекамский, поселок городского типа Лесной, улица Лесная, дом 4
5.1.	Сведения о местоположении здания, сооружения, объекта незавершенного строительства (при отсутствии адреса) в структурированном в соответствии с федеральной информационной адресной системой виде	-
5.2.	Дополнительные сведения о местоположении	-
6.	Иные сведения	-

3. Пояснения к сведениям об объекте недвижимости с кадастровым номером 43:05:310201:1466 :

1.	-
----	---

Описание местоположения зданий, сооружений, объектов незавершенного строительства на земельном участке

**1. Сведения о характерных точках контура объекта недвижимости
с кадастровым номером : 43:05:310201:1469 :**

Система координат МСК-43, зона 3 (05)

Зона № 3

Обозначение характерных точек контура	Содержатся в Едином государственном реестре недвижимости			Определены в ходе выполнения комплексных кадастровых работ			Метод опреде ления коор динат	Формулы, примененные для расчета средней квадратической погрешности определения координат характерных точек (Mt), м, с подставленными в такие формулы значениями и итоговые (вычисленные) значения Mt, м
	Координаты, м		Ради ус, м	Координаты, м		Ради ус, м		
	X	Y	R	X	Y	R		
1	2	3	4	5	6	7	8	9
n11120	-	-	-	715176.48	3170075.3 9	-	Метод спутниковых геодезически х измерений (определени й)	0.1
n11130	-	-	-	715171.18	3170080.9 5	-	Метод спутниковых геодезически х измерений (определени й)	0.1
n11140	-	-	-	715164.52	3170074.8 3	-	Метод спутниковых геодезически х измерений (определени й)	0.1
n11150	-	-	-	715169.82	3170069.1 1	-	Метод спутниковых геодезически х измерений (определени й)	0.1
n11120	-	-	-	715176.48	3170075.3 9	-	Метод спутниковых геодезически х измерений (определени й)	0.1

**2. Сведения о характеристиках объекта недвижимости
с кадастровым номером : 43:05:310201:1469 :**

№ п/п	Наименование характеристики	Значение характеристики
1	2	3
1.	Вид объекта недвижимости	здание
2.	Ранее присвоенный государственный учетный номер (инвентарный) здания, сооружения, объекта незавершенного строительства	-
3.	Кадастровый номер земельного участка (земельных участков), в границах которого (которых) расположены здание, сооружение, объект незавершенного строительства	43:05:310201:1002

2. Сведения о характеристиках объекта недвижимости с кадастровым номером : 43:05:310201:1469 :

№ п/п	Наименование характеристики	Значение характеристики
1	2	3
4.	Уникальный учетный номер кадастрового квартала, в границах которого расположены здание, сооружение, объект незавершенного строительства	43:05:310201
5.	Адрес здания, сооружения, объекта незавершенного строительства	Российская Федерация, Кировская область, район Верхнекамский, поселок городского типа Лесной, улица Лесная, дом 13
5.1.	Сведения о местоположении здания, сооружения, объекта незавершенного строительства (при отсутствии адреса) в структурированном в соответствии с федеральной информационной адресной системой виде	-
5.2.	Дополнительные сведения о местоположении	-
6.	Иные сведения	-

3. Пояснения к сведениям об объекте недвижимости с кадастровым номером 43:05:310201:1469 :

1.	-
----	---

**Описание местоположения зданий, сооружений,
объектов незавершенного строительства на земельном участке**

**1. Сведения о характерных точках контура объекта недвижимости
с кадастровым номером : 43:05:310201:1499 :**

Система координат МСК-43, зона 3 (05)

Зона № 3

Обозначение характерных точек контура	Содержатся в Едином государственном реестре недвижимости			Определены в ходе выполнения комплексных кадастровых работ			Метод опреде ления коор динат	Формулы, примененные для расчета средней квадратической погрешности определения координат характерных точек (Mt), м, с подставленными в такие формулы значениями и итоговые (вычисленные) значения Mt, м
	Координаты, м		Ради ус, м	Координаты, м		Ради ус, м		
	X	Y	R	X	Y	R		
1	2	3	4	5	6	7	8	9
н1116О	-	-	-	715313.64	3169935.8 9	-	Метод спутниковых геодезически х измерений (определени й)	0.1
н1117О	-	-	-	715306.84	3169942.0 9	-	Метод спутниковых геодезически х измерений (определени й)	0.1
н1118О	-	-	-	715298.89	3169933.7 9	-	Метод спутниковых геодезически х измерений (определени й)	0.1
н1119О	-	-	-	715303.99	3169928.1 4	-	Метод спутниковых геодезически х измерений (определени й)	0.1
н1120О	-	-	-	715309.14	3169933.4 9	-	Метод спутниковых геодезически х измерений (определени й)	0.1
н1121О	-	-	-	715310.79	3169932.1 4	-	Метод спутниковых геодезически х измерений (определени й)	0.1
н1116О	-	-	-	715313.64	3169935.8 9	-	Метод спутниковых геодезически х измерений (определени й)	0.1

2. Сведения о характеристиках объекта недвижимости с кадастровым номером : 43:05:310201:1499 :

№ п/п	Наименование характеристики	Значение характеристики
1	2	3
1.	Вид объекта недвижимости	здание
2.	Ранее присвоенный государственный учетный номер (инвентарный) здания, сооружения, объекта незавершенного строительства	-
3.	Кадастровый номер земельного участка (земельных участков), в границах которого (которых) расположены здание, сооружение, объект незавершенного строительства	-
4.	Уникальный учетный номер кадастрового квартала, в границах которого расположены здание, сооружение, объект незавершенного строительства	43:05:310201
5.	Адрес здания, сооружения, объекта незавершенного строительства	Российская Федерация, Кировская область, район Верхнекамский, поселок городского типа Лесной, улица Лесная, дом 3
5.1.	Сведения о местоположении здания, сооружения, объекта незавершенного строительства (при отсутствии адреса) в структурированном в соответствии с федеральной информационной адресной системой виде	-
5.2.	Дополнительные сведения о местоположении	-
6.	Иные сведения	-

3. Пояснения к сведениям об объекте недвижимости с кадастровым номером 43:05:310201:1499 :

1.	-
----	---

**Описание местоположения зданий, сооружений,
объектов незавершенного строительства на земельном участке**

**1. Сведения о характерных точках контура объекта недвижимости
с кадастровым номером : 43:05:310201:3289 :**

Система координат МСК-43, зона 3 (05)

Зона № 3

Обозначение характерных точек контура	Содержатся в Едином государственном реестре недвижимости			Определены в ходе выполнения комплексных кадастровых работ			Метод опреде ления коор динат	Формулы, примененные для расчета средней квадратической погрешности определения координат характерных точек (Mt), м, с подставленными в такие формулы значениями и итоговые (вычисленные) значения Mt, м
	Координаты, м		Ради ус, м	Координаты, м		Ради ус, м		
	X	Y	R	X	Y	R		
1	2	3	4	5	6	7	8	9
n11220	-	-	-	715128.73	3170111.6 8	-	Метод спутниковых геодезически х измерений (определени й)	0.1
n11230	-	-	-	715123.09	3170117.2 4	-	Метод спутниковых геодезически х измерений (определени й)	0.1
n11240	-	-	-	715120.55	3170114.3 0	-	Метод спутниковых геодезически х измерений (определени й)	0.1
n11250	-	-	-	715126.13	3170109.0 4	-	Метод спутниковых геодезически х измерений (определени й)	0.1
n11220	-	-	-	715128.73	3170111.6 8	-	Метод спутниковых геодезически х измерений (определени й)	0.1

**2. Сведения о характеристиках объекта недвижимости
с кадастровым номером : 43:05:310201:3289 :**

№ п/п	Наименование характеристики	Значение характеристики
1	2	3
1.	Вид объекта недвижимости	здание
2.	Ранее присвоенный государственный учетный номер (инвентарный) здания, сооружения, объекта незавершенного строительства	-
3.	Кадастровый номер земельного участка (земельных участков), в границах которого (которых) расположены здание, сооружение, объект незавершенного строительства	43:05:310201:1004

2. Сведения о характеристиках объекта недвижимости с кадастровым номером : 43:05:310201:3289 :

№ п/п	Наименование характеристики	Значение характеристики
1	2	3
4.	Уникальный учетный номер кадастрового квартала, в границах которого расположены здание, сооружение, объект незавершенного строительства	43:05:310201
5.	Адрес здания, сооружения, объекта незавершенного строительства	Российская Федерация, Кировская область, район Верхнекамский, поселок городского типа Лесной, улица Лесная, дом 17
5.1.	Сведения о местоположении здания, сооружения, объекта незавершенного строительства (при отсутствии адреса) в структурированном в соответствии с федеральной информационной адресной системой виде	-
5.2.	Дополнительные сведения о местоположении	-
6.	Иные сведения	-

3. Пояснения к сведениям об объекте недвижимости с кадастровым номером 43:05:310201:3289 :

1.	-

**Описание местоположения зданий, сооружений,
объектов незавершенного строительства на земельном участке**

**1. Сведения о характерных точках контура объекта недвижимости
с кадастровым номером : 43:05:310201:1420 :**

Система координат МСК-43, зона 3 (05)

Зона № 3

Обозначение характерных точек контура	Содержатся в Едином государственном реестре недвижимости			Определены в ходе выполнения комплексных кадастровых работ			Метод опреде ления коор динат	Формулы, примененные для расчета средней квадратической погрешности определения координат характерных точек (Mt), м, с подставленными в такие формулы значениями и итоговые (вычисленные) значения Mt, м
	Координаты, м		Ради ус, м	Координаты, м		Ради ус, м		
	X	Y	R	X	Y	R		
1	2	3	4	5	6	7	8	9
n1126O	-	-	-	715574.84	3169684.3 5	-	Метод спутниковых геодезически х измерений (определени й)	0.1
n1127O	-	-	-	715588.14	3169697.8 0	-	Метод спутниковых геодезически х измерений (определени й)	0.1
n1128O	-	-	-	715558.94	3169725.6 5	-	Метод спутниковых геодезически х измерений (определени й)	0.1
n1129O	-	-	-	715545.99	3169711.8 0	-	Метод спутниковых геодезически х измерений (определени й)	0.1
n1126O	-	-	-	715574.84	3169684.3 5	-	Метод спутниковых геодезически х измерений (определени й)	0.1

**2. Сведения о характеристиках объекта недвижимости
с кадастровым номером : 43:05:310201: 1420 :**

№ п/п	Наименование характеристики	Значение характеристики
1	2	3
1.	Вид объекта недвижимости	здание
2.	Ранее присвоенный государственный учетный номер (инвентарный) здания, сооружения, объекта незавершенного строительства	-
3.	Кадастровый номер земельного участка (земельных участков), в границах которого (которых) расположены здание, сооружение, объект незавершенного строительства	43:05:310201:700

2. Сведения о характеристиках объекта недвижимости с кадастровым номером : 43:05:310201:1420 :

№ п/п	Наименование характеристики	Значение характеристики
1	2	3
4.	Уникальный учетный номер кадастрового квартала, в границах которого расположены здание, сооружение, объект незавершенного строительства	43:05:310201
5.	Адрес здания, сооружения, объекта незавершенного строительства	Российская Федерация, Кировская область, район Верхнекамский, поселок городского типа Лесной, улица Лесозаводская, дом 1
5.1.	Сведения о местоположении здания, сооружения, объекта незавершенного строительства (при отсутствии адреса) в структурированном в соответствии с федеральной информационной адресной системой виде	-
5.2.	Дополнительные сведения о местоположении	-
6.	Иные сведения	-

3. Пояснения к сведениям об объекте недвижимости с кадастровым номером 43:05:310201:1420 :

1.	-
----	---

**Описание местоположения зданий, сооружений,
объектов незавершенного строительства на земельном участке**

**1. Сведения о характерных точках контура объекта недвижимости
с кадастровым номером : 43:05:310201:1422 :**

Система координат МСК-43, зона 3 (05)

Зона № 3

Обозначение характерных точек контура	Содержатся в Едином государственном реестре недвижимости			Определены в ходе выполнения комплексных кадастровых работ			Метод опреде ления коор динат	Формулы, примененные для расчета средней квадратической погрешности определения координат характерных точек (Mt), м, с подставленными в такие формулы значениями и итоговые (вычисленные) значения Mt, м
	Координаты, м		Ради ус, м	Координаты, м		Ради ус, м		
	X	Y	R	X	Y	R		
1	2	3	4	5	6	7	8	9
n11300	-	-	-	716034.83	3170230.6 9	-	Метод спутниковых геодезически х измерений (определени й)	0.1
n11310	-	-	-	716025.58	3170240.3 4	-	Метод спутниковых геодезически х измерений (определени й)	0.1
n11320	-	-	-	715988.48	3170205.1 4	-	Метод спутниковых геодезически х измерений (определени й)	0.1
n11330	-	-	-	715997.43	3170195.7 4	-	Метод спутниковых геодезически х измерений (определени й)	0.1
n11300	-	-	-	716034.83	3170230.6 9	-	Метод спутниковых геодезически х измерений (определени й)	0.1

**2. Сведения о характеристиках объекта недвижимости
с кадастровым номером : 43:05:310201:1422 :**

№ п/п	Наименование характеристики	Значение характеристики
1	2	3
1.	Вид объекта недвижимости	здание
2.	Ранее присвоенный государственный учетный номер (инвентарный) здания, сооружения, объекта незавершенного строительства	-
3.	Кадастровый номер земельного участка (земельных участков), в границах которого (которых) расположены здание, сооружение, объект незавершенного строительства	43:05:310201:51

2. Сведения о характеристиках объекта недвижимости с кадастровым номером : 43:05:310201:1422 :

№ п/п	Наименование характеристики	Значение характеристики
1	2	3
4.	Уникальный учетный номер кадастрового квартала, в границах которого расположены здание, сооружение, объект незавершенного строительства	43:05:310201
5.	Адрес здания, сооружения, объекта незавершенного строительства	Российская Федерация, Кировская область, район Верхнекамский, поселок городского типа Лесной, улица Лесозаводская, дом 17
5.1.	Сведения о местоположении здания, сооружения, объекта незавершенного строительства (при отсутствии адреса) в структурированном в соответствии с федеральной информационной адресной системой виде	-
5.2.	Дополнительные сведения о местоположении	-
6.	Иные сведения	-

3. Пояснения к сведениям об объекте недвижимости с кадастровым номером 43:05:310201:1422 :

1. -

**Описание местоположения зданий, сооружений,
объектов незавершенного строительства на земельном участке**

**1. Сведения о характерных точках контура объекта недвижимости
с кадастровым номером : 43:05:310201:1561 :**

Система координат МСК-43, зона 3 (05)

Зона № 3

Обозначение характерных точек контура	Содержатся в Едином государственном реестре недвижимости			Определены в ходе выполнения комплексных кадастровых работ			Метод опреде ления коор динат	Формулы, примененные для расчета средней квадратической погрешности определения координат характерных точек (Mt), м, с подставленными в такие формулы значениями и итоговые (вычисленные) значения Mt, м
	Координаты, м		Ради ус, м	Координаты, м		Ради ус, м		
	X	Y	R	X	Y	R		
1	2	3	4	5	6	7	8	9
н1134О	-	-	-	715986.71	3170246.8 8	-	Метод спутниковых геодезически х измерений (определени й)	0.1
н1135О	-	-	-	715987.86	3170246.0 3	-	Метод спутниковых геодезически х измерений (определени й)	0.1
н1136О	-	-	-	715991.41	3170249.5 8	-	Метод спутниковых геодезически х измерений (определени й)	0.1
н1137О	-	-	-	715982.56	3170258.8 3	-	Метод спутниковых геодезически х измерений (определени й)	0.1
н1138О	-	-	-	715955.86	3170234.6 8	-	Метод спутниковых геодезически х измерений (определени й)	0.1
н1139О	-	-	-	715964.16	3170225.5 3	-	Метод спутниковых геодезически х измерений (определени й)	0.1
н1134О	-	-	-	715986.71	3170246.8 8	-	Метод спутниковых геодезически х измерений (определени й)	0.1

2. Сведения о характеристиках объекта недвижимости с кадастровым номером : 43:05:310201:1561 :

№ п/п	Наименование характеристики	Значение характеристики
1	2	3
1.	Вид объекта недвижимости	здание
2.	Ранее присвоенный государственный учетный номер (инвентарный) здания, сооружения, объекта незавершенного строительства	-
3.	Кадастровый номер земельного участка (земельных участков), в границах которого (которых) расположены здание, сооружение, объект незавершенного строительства	43:05:310201:686
4.	Уникальный учетный номер кадастрового квартала, в границах которого расположены здание, сооружение, объект незавершенного строительства	43:05:310201
5.	Адрес здания, сооружения, объекта незавершенного строительства	Российская Федерация, Кировская область, район Верхнекамский, поселок городского типа Лесной, улица Лесозаводская, дом 22
5.1.	Сведения о местоположении здания, сооружения, объекта незавершенного строительства (при отсутствии адреса) в структурированном в соответствии с федеральной информационной адресной системой виде	-
5.2.	Дополнительные сведения о местоположении	-
6.	Иные сведения	-

3. Пояснения к сведениям об объекте недвижимости с кадастровым номером 43:05:310201:1561 :

1.	-
----	---

**Описание местоположения зданий, сооружений,
объектов незавершенного строительства на земельном участке**

**1. Сведения о характерных точках контура объекта недвижимости
с кадастровым номером : 43:05:310201:1562 :**

Система координат МСК-43, зона 3 (05)

Зона № 3

Обозначение характерных точек контура	Содержатся в Едином государственном реестре недвижимости			Определены в ходе выполнения комплексных кадастровых работ			Метод опреде ления коор динат	Формулы, примененные для расчета средней квадратической погрешности определения координат характерных точек (Mt), м, с подставленными в такие формулы значениями и итоговые (вычисленные) значения Mt, м
	Координаты, м		Ради ус, м	Координаты, м		Ради ус, м		
	X	Y	R	X	Y	R		
1	2	3	4	5	6	7	8	9
n11400	-	-	-	716109.37	3170359.9 1	-	Метод спутниковых геодезически х измерений (определени й)	0.1
n11410	-	-	-	716100.42	3170369.6 6	-	Метод спутниковых геодезически х измерений (определени й)	0.1
n11420	-	-	-	716085.17	3170355.8 1	-	Метод спутниковых геодезически х измерений (определени й)	0.1
n11430	-	-	-	716094.67	3170346.2 6	-	Метод спутниковых геодезически х измерений (определени й)	0.1
n11400	-	-	-	716109.37	3170359.9 1	-	Метод спутниковых геодезически х измерений (определени й)	0.1

**2. Сведения о характеристиках объекта недвижимости
с кадастровым номером : 43:05:310201:1562 :**

№ п/п	Наименование характеристики	Значение характеристики
1	2	3
1.	Вид объекта недвижимости	здание
2.	Ранее присвоенный государственный учетный номер (инвентарный) здания, сооружения, объекта незавершенного строительства	-
3.	Кадастровый номер земельного участка (земельных участков), в границах которого (которых) расположены здание, сооружение, объект незавершенного строительства	43:05:310201:699

2. Сведения о характеристиках объекта недвижимости с кадастровым номером : 43:05:310201:1562 :

№ п/п	Наименование характеристики	Значение характеристики
1	2	3
4.	Уникальный учетный номер кадастрового квартала, в границах которого расположены здание, сооружение, объект незавершенного строительства	43:05:310201
5.	Адрес здания, сооружения, объекта незавершенного строительства	Российская Федерация, 612815, Кировская область, район Верхнекамский, поселок городского типа Лесной, улица Лесозаводская, дом 26
5.1.	Сведения о местоположении здания, сооружения, объекта незавершенного строительства (при отсутствии адреса) в структурированном в соответствии с федеральной информационной адресной системой виде	-
5.2.	Дополнительные сведения о местоположении	-
6.	Иные сведения	-

3. Пояснения к сведениям об объекте недвижимости с кадастровым номером 43:05:310201:1562 :

1.	-

**Описание местоположения зданий, сооружений,
объектов незавершенного строительства на земельном участке**

**1. Сведения о характерных точках контура объекта недвижимости
с кадастровым номером : 43:05:310201:1565 :**

Система координат МСК-43, зона 3 (05)

Зона № 3

Обозначение характерных точек контура	Содержатся в Едином государственном реестре недвижимости			Определены в ходе выполнения комплексных кадастровых работ			Метод опреде ления коор динат	Формулы, примененные для расчета средней квадратической погрешности определения координат характерных точек (Mt), м, с подставленными в такие формулы значениями и итоговые (вычисленные) значения Mt, м
	Координаты, м		Ради ус, м	Координаты, м		Ради ус, м		
	X	Y	R	X	Y	R		
1	2	3	4	5	6	7	8	9
h1144O	-	-	-	715691.22	3169806.8 6	-	Метод спутниковых геодезически х измерений (определени й)	0.1
h1145O	-	-	-	715661.02	3169839.4 6	-	Метод спутниковых геодезически х измерений (определени й)	0.1
h1146O	-	-	-	715649.12	3169828.3 6	-	Метод спутниковых геодезически х измерений (определени й)	0.1
h1147O	-	-	-	715678.92	3169795.8 6	-	Метод спутниковых геодезически х измерений (определени й)	0.1
h1144O	-	-	-	715691.22	3169806.8 6	-	Метод спутниковых геодезически х измерений (определени й)	0.1

**2. Сведения о характеристиках объекта недвижимости
с кадастровым номером : 43:05:310201:1565 :**

№ п/п	Наименование характеристики	Значение характеристики
1	2	3
1.	Вид объекта недвижимости	здание
2.	Ранее присвоенный государственный учетный номер (инвентарный) здания, сооружения, объекта незавершенного строительства	-
3.	Кадастровый номер земельного участка (земельных участков), в границах которого (которых) расположены здание, сооружение, объект незавершенного строительства	43:05:310201:1358, 43:05:310201:680

2. Сведения о характеристиках объекта недвижимости с кадастровым номером : 43:05:310201:1565 :

№ п/п	Наименование характеристики	Значение характеристики
1	2	3
4.	Уникальный учетный номер кадастрового квартала, в границах которого расположены здание, сооружение, объект незавершенного строительства	43:05:310201
5.	Адрес здания, сооружения, объекта незавершенного строительства	Российская Федерация, Кировская область, район Верхнекамский, поселок Пелес, улица Лесозаводская, дом 5
5.1.	Сведения о местоположении здания, сооружения, объекта незавершенного строительства (при отсутствии адреса) в структурированном в соответствии с федеральной информационной адресной системой виде	-
5.2.	Дополнительные сведения о местоположении	-
6.	Иные сведения	-

3. Пояснения к сведениям об объекте недвижимости с кадастровым номером 43:05:310201:1565 :

1. -

Описание местоположения зданий, сооружений, объектов незавершенного строительства на земельном участке

**1. Сведения о характерных точках контура объекта недвижимости
с кадастровым номером : 43:05:310201:1851 :**

Система координат МСК-43, зона 3 (05)

Зона № 3

Обозначение характерных точек контура	Содержатся в Едином государственном реестре недвижимости			Определены в ходе выполнения комплексных кадастровых работ			Метод опреде ления коор динат	Формулы, примененные для расчета средней квадратической погрешности определения координат характерных точек (Mt), м, с подставленными в такие формулы значениями и итоговые (вычисленные) значения Mt, м
	Координаты, м		Ради ус, м	Координаты, м		Ради ус, м		
	X	Y	R	X	Y	R		
1	2	3	4	5	6	7	8	9
n1148O	-	-	-	716101.52	3170294.0 6	-	Метод спутниковых геодезически х измерений (определени й)	0.1
n1149O	-	-	-	716093.67	3170302.8 6	-	Метод спутниковых геодезически х измерений (определени й)	0.1
n1150O	-	-	-	716085.67	3170295.5 1	-	Метод спутниковых геодезически х измерений (определени й)	0.1
n1151O	-	-	-	716093.77	3170286.2 6	-	Метод спутниковых геодезически х измерений (определени й)	0.1
n1148O	-	-	-	716101.52	3170294.0 6	-	Метод спутниковых геодезически х измерений (определени й)	0.1

**2. Сведения о характеристиках объекта недвижимости
с кадастровым номером : 43:05:310201: 1851 :**

№ п/п	Наименование характеристики	Значение характеристики
1	2	3
1.	Вид объекта недвижимости	здание
2.	Ранее присвоенный государственный учетный номер (инвентарный) здания, сооружения, объекта незавершенного строительства	-
3.	Кадастровый номер земельного участка (земельных участков), в границах которого (которых) расположены здание, сооружение, объект незавершенного строительства	-

2. Сведения о характеристиках объекта недвижимости с кадастровым номером : 43:05:310201:1851 :

№ п/п	Наименование характеристики	Значение характеристики
1	2	3
4.	Уникальный учетный номер кадастрового квартала, в границах которого расположены здание, сооружение, объект незавершенного строительства	43:05:310201
5.	Адрес здания, сооружения, объекта незавершенного строительства	Российская Федерация, Кировская область, район Верхнекамский, поселок городского типа Лесной, улица Лесозаводская, дом 21
5.1.	Сведения о местоположении здания, сооружения, объекта незавершенного строительства (при отсутствии адреса) в структурированном в соответствии с федеральной информационной адресной системой виде	-
5.2.	Дополнительные сведения о местоположении	-
6.	Иные сведения	-

3. Пояснения к сведениям об объекте недвижимости с кадастровым номером 43:05:310201:1851 :

1.	-

Описание местоположения зданий, сооружений, объектов незавершенного строительства на земельном участке

**1. Сведения о характерных точках контура объекта недвижимости
с кадастровым номером : 43:05:310201:1853 :**

Система координат МСК-43, зона 3 (05)

Зона № 3

Обозначение характерных точек контура	Содержатся в Едином государственном реестре недвижимости			Определены в ходе выполнения комплексных кадастровых работ			Метод опреде ления коор динат	Формулы, примененные для расчета средней квадратической погрешности определения координат характерных точек (Mt), м, с подставленными в такие формулы значениями и итоговые (вычисленные) значения Mt, м
	Координаты, м		Ради ус, м	Координаты, м		Ради ус, м		
	X	Y	R	X	Y	R		
1	2	3	4	5	6	7	8	9
n11520	-	-	-	716158.47	3170351.9 6	-	Метод спутниковых геодезически х измерений (определени й)	0.1
n11530	-	-	-	716151.42	3170359.8 1	-	Метод спутниковых геодезически х измерений (определени й)	0.1
n11540	-	-	-	716142.62	3170352.0 1	-	Метод спутниковых геодезически х измерений (определени й)	0.1
n11550	-	-	-	716149.67	3170344.0 1	-	Метод спутниковых геодезически х измерений (определени й)	0.1
n11520	-	-	-	716158.47	3170351.9 6	-	Метод спутниковых геодезически х измерений (определени й)	0.1

**2. Сведения о характеристиках объекта недвижимости
с кадастровым номером : 43:05:310201: 1853 :**

№ п/п	Наименование характеристики	Значение характеристики
1	2	3
1.	Вид объекта недвижимости	здание
2.	Ранее присвоенный государственный учетный номер (инвентарный) здания, сооружения, объекта незавершенного строительства	-
3.	Кадастровый номер земельного участка (земельных участков), в границах которого (которых) расположены здание, сооружение, объект незавершенного строительства	-

2. Сведения о характеристиках объекта недвижимости с кадастровым номером : 43:05:310201:1853 :

№ п/п	Наименование характеристики	Значение характеристики
1	2	3
4.	Уникальный учетный номер кадастрового квартала, в границах которого расположены здание, сооружение, объект незавершенного строительства	43:05:310201
5.	Адрес здания, сооружения, объекта незавершенного строительства	Российская Федерация, Кировская область, район Верхнекамский, поселок городского типа Лесной, улица Лесозаводская, дом 25
5.1.	Сведения о местоположении здания, сооружения, объекта незавершенного строительства (при отсутствии адреса) в структурированном в соответствии с федеральной информационной адресной системой виде	-
5.2.	Дополнительные сведения о местоположении	-
6.	Иные сведения	-

3. Пояснения к сведениям об объекте недвижимости с кадастровым номером 43:05:310201:1853 :

1.	-
----	---

Описание местоположения зданий, сооружений, объектов незавершенного строительства на земельном участке

**1. Сведения о характерных точках контура объекта недвижимости
с кадастровым номером : 43:05:310201:1854 :**

Система координат МСК-43, зона 3 (05)

Зона № 3

Обозначение характерных точек контура	Содержатся в Едином государственном реестре недвижимости			Определены в ходе выполнения комплексных кадастровых работ			Метод опреде ления коор динат	Формулы, примененные для расчета средней квадратической погрешности определения координат характерных точек (Mt), м, с подставленными в такие формулы значениями и итоговые (вычисленные) значения Mt, м
	Координаты, м		Ради ус, м	Координаты, м		Ради ус, м		
	X	Y	R	X	Y	R		
1	2	3	4	5	6	7	8	9
n1156O	-	-	-	716189.22	3170380.8 1	-	Метод спутниковых геодезически х измерений (определени й)	0.1
n1157O	-	-	-	716183.42	3170387.4 6	-	Метод спутниковых геодезически х измерений (определени й)	0.1
n1158O	-	-	-	716173.17	3170377.5 6	-	Метод спутниковых геодезически х измерений (определени й)	0.1
n1159O	-	-	-	716179.02	3170371.8 6	-	Метод спутниковых геодезически х измерений (определени й)	0.1
n1156O	-	-	-	716189.22	3170380.8 1	-	Метод спутниковых геодезически х измерений (определени й)	0.1

**2. Сведения о характеристиках объекта недвижимости
с кадастровым номером : 43:05:310201: 1854 :**

№ п/п	Наименование характеристики	Значение характеристики
1	2	3
1.	Вид объекта недвижимости	здание
2.	Ранее присвоенный государственный учетный номер (инвентарный) здания, сооружения, объекта незавершенного строительства	-
3.	Кадастровый номер земельного участка (земельных участков), в границах которого (которых) расположены здание, сооружение, объект незавершенного строительства	-

2. Сведения о характеристиках объекта недвижимости с кадастровым номером : 43:05:310201:1854 :

№ п/п	Наименование характеристики	Значение характеристики
1	2	3
4.	Уникальный учетный номер кадастрового квартала, в границах которого расположены здание, сооружение, объект незавершенного строительства	43:05:310201
5.	Адрес здания, сооружения, объекта незавершенного строительства	Российская Федерация, Кировская область, район Верхнекамский, поселок городского типа Лесной, улица Лесозаводская, дом 27
5.1.	Сведения о местоположении здания, сооружения, объекта незавершенного строительства (при отсутствии адреса) в структурированном в соответствии с федеральной информационной адресной системой виде	-
5.2.	Дополнительные сведения о местоположении	-
6.	Иные сведения	-

3. Пояснения к сведениям об объекте недвижимости с кадастровым номером 43:05:310201:1854 :

1.	-

Описание местоположения зданий, сооружений, объектов незавершенного строительства на земельном участке

**1. Сведения о характерных точках контура объекта недвижимости
с кадастровым номером : 43:05:310201:1860 :**

Система координат МСК-43, зона 3 (05)

Зона № 3

Обозначение характерных точек контура	Содержатся в Едином государственном реестре недвижимости			Определены в ходе выполнения комплексных кадастровых работ			Метод опреде ления коор динат	Формулы, примененные для расчета средней квадратической погрешности определения координат характерных точек (Mt), м, с подставленными в такие формулы значениями и итоговые (вычисленные) значения Mt, м
	Координаты, м		Ради ус, м	Координаты, м		Ради ус, м		
	X	Y	R	X	Y	R		
1	2	3	4	5	6	7	8	9
n1160O	-	-	-	716183.57	3170429.0 5	-	Метод спутниковых геодезически х измерений (определени й)	0.1
n1161O	-	-	-	716176.27	3170436.7 5	-	Метод спутниковых геодезически х измерений (определени й)	0.1
n1162O	-	-	-	716167.47	3170429.0 0	-	Метод спутниковых геодезически х измерений (определени й)	0.1
n1163O	-	-	-	716174.57	3170421.2 0	-	Метод спутниковых геодезически х измерений (определени й)	0.1
n1160O	-	-	-	716183.57	3170429.0 5	-	Метод спутниковых геодезически х измерений (определени й)	0.1

**2. Сведения о характеристиках объекта недвижимости
с кадастровым номером : 43:05:310201: 1860 :**

№ п/п	Наименование характеристики	Значение характеристики
1	2	3
1.	Вид объекта недвижимости	здание
2.	Ранее присвоенный государственный учетный номер (инвентарный) здания, сооружения, объекта незавершенного строительства	-
3.	Кадастровый номер земельного участка (земельных участков), в границах которого (которых) расположены здание, сооружение, объект незавершенного строительства	-

2. Сведения о характеристиках объекта недвижимости с кадастровым номером : 43:05:310201:1860 :

№ п/п	Наименование характеристики	Значение характеристики
1	2	3
4.	Уникальный учетный номер кадастрового квартала, в границах которого расположены здание, сооружение, объект незавершенного строительства	43:05:310201
5.	Адрес здания, сооружения, объекта незавершенного строительства	Российская Федерация, Кировская область, район Верхнекамский, поселок городского типа Лесной, улица Лесозаводская, дом 32
5.1.	Сведения о местоположении здания, сооружения, объекта незавершенного строительства (при отсутствии адреса) в структурированном в соответствии с федеральной информационной адресной системой виде	-
5.2.	Дополнительные сведения о местоположении	-
6.	Иные сведения	-

3. Пояснения к сведениям об объекте недвижимости с кадастровым номером 43:05:310201:1860 :

1.	-

Описание местоположения зданий, сооружений, объектов незавершенного строительства на земельном участке

**1. Сведения о характерных точках контура объекта недвижимости
с кадастровым номером : 43:05:310201:1864 :**

Система координат МСК-43, зона 3 (05)

Зона № 3

Обозначение характерных точек контура	Содержатся в Едином государственном реестре недвижимости			Определены в ходе выполнения комплексных кадастровых работ			Метод опреде ления коор динат	Формулы, примененные для расчета средней квадратической погрешности определения координат характерных точек (Mt), м, с подставленными в такие формулы значениями и итоговые (вычисленные) значения Mt, м
	Координаты, м		Ради ус, м	Координаты, м		Ради ус, м		
	X	Y	R	X	Y	R		
1	2	3	4	5	6	7	8	9
n1164O	-	-	-	716235.62	3170478.5 5	-	Метод спутниковых геодезически х измерений (определени й)	0.1
n1165O	-	-	-	716232.22	3170482.1 0	-	Метод спутниковых геодезически х измерений (определени й)	0.1
n1166O	-	-	-	716227.37	3170477.5 0	-	Метод спутниковых геодезически х измерений (определени й)	0.1
n1167O	-	-	-	716230.72	3170474.0 5	-	Метод спутниковых геодезически х измерений (определени й)	0.1
n1164O	-	-	-	716235.62	3170478.5 5	-	Метод спутниковых геодезически х измерений (определени й)	0.1

**2. Сведения о характеристиках объекта недвижимости
с кадастровым номером : 43:05:310201:1864 :**

№ п/п	Наименование характеристики	Значение характеристики
1	2	3
1.	Вид объекта недвижимости	здание
2.	Ранее присвоенный государственный учетный номер (инвентарный) здания, сооружения, объекта незавершенного строительства	-
3.	Кадастровый номер земельного участка (земельных участков), в границах которого (которых) расположены здание, сооружение, объект незавершенного строительства	-

2. Сведения о характеристиках объекта недвижимости с кадастровым номером : 43:05:310201:1864 :

№ п/п	Наименование характеристики	Значение характеристики
1	2	3
4.	Уникальный учетный номер кадастрового квартала, в границах которого расположены здание, сооружение, объект незавершенного строительства	43:05:310201
5.	Адрес здания, сооружения, объекта незавершенного строительства	Российская Федерация, Кировская область, район Верхнекамский, поселок городского типа Лесной, улица Лесозаводская, дом 38
5.1.	Сведения о местоположении здания, сооружения, объекта незавершенного строительства (при отсутствии адреса) в структурированном в соответствии с федеральной информационной адресной системой виде	-
5.2.	Дополнительные сведения о местоположении	-
6.	Иные сведения	-

3. Пояснения к сведениям об объекте недвижимости с кадастровым номером 43:05:310201:1864 :

1.	-

**Описание местоположения зданий, сооружений,
объектов незавершенного строительства на земельном участке**

**1. Сведения о характерных точках контура объекта недвижимости
с кадастровым номером : 43:05:310201:1865 :**

Система координат МСК-43, зона 3 (05)

Зона № 3

Обозначение характерных точек контура	Содержатся в Едином государственном реестре недвижимости			Определены в ходе выполнения комплексных кадастровых работ			Метод опреде ления коор динат	Формулы, примененные для расчета средней квадратической погрешности определения координат характерных точек (Mt), м, с подставленными в такие формулы значениями и итоговые (вычисленные) значения Mt, м
	Координаты, м		Ради ус, м	Координаты, м		Ради ус, м		
	X	Y	R	X	Y	R		
1	2	3	4	5	6	7	8	9
n1168O	-	-	-	715699.32	3169992.1 0	-	Метод спутниковых геодезически х измерений (определени й)	0.1
n1169O	-	-	-	715693.12	3169998.9 5	-	Метод спутниковых геодезически х измерений (определени й)	0.1
n1170O	-	-	-	715684.27	3169990.5 0	-	Метод спутниковых геодезически х измерений (определени й)	0.1
n1171O	-	-	-	715690.77	3169984.1 0	-	Метод спутниковых геодезически х измерений (определени й)	0.1
n1168O	-	-	-	715699.32	3169992.1 0	-	Метод спутниковых геодезически х измерений (определени й)	0.1

**2. Сведения о характеристиках объекта недвижимости
с кадастровым номером : 43:05:310201:1865 :**

№ п/п	Наименование характеристики	Значение характеристики
1	2	3
1.	Вид объекта недвижимости	здание
2.	Ранее присвоенный государственный учетный номер (инвентарный) здания, сооружения, объекта незавершенного строительства	-
3.	Кадастровый номер земельного участка (земельных участков), в границах которого (которых) расположены здание, сооружение, объект незавершенного строительства	-

2. Сведения о характеристиках объекта недвижимости с кадастровым номером : 43:05:310201:1865 :

№ п/п	Наименование характеристики	Значение характеристики
1	2	3
4.	Уникальный учетный номер кадастрового квартала, в границах которого расположены здание, сооружение, объект незавершенного строительства	43:05:310201
5.	Адрес здания, сооружения, объекта незавершенного строительства	Российская Федерация, Кировская область, район Верхнекамский, поселок городского типа Лесной, улица Лесозаводская, дом 8
5.1.	Сведения о местоположении здания, сооружения, объекта незавершенного строительства (при отсутствии адреса) в структурированном в соответствии с федеральной информационной адресной системой виде	-
5.2.	Дополнительные сведения о местоположении	-
6.	Иные сведения	-

3. Пояснения к сведениям об объекте недвижимости с кадастровым номером 43:05:310201:1865 :

1.	-
----	---

**Описание местоположения зданий, сооружений,
объектов незавершенного строительства на земельном участке**

**1. Сведения о характерных точках контура объекта недвижимости
с кадастровым номером : 43:05:310201:3291 :**

Система координат МСК-43, зона 3 (05)

Зона № 3

Обозначение характерных точек контура	Содержатся в Едином государственном реестре недвижимости			Определены в ходе выполнения комплексных кадастровых работ			Метод опреде ления коор динат	Формулы, примененные для расчета средней квадратической погрешности определения координат характерных точек (Mt), м, с подставленными в такие формулы значениями и итоговые (вычисленные) значения Mt, м
	Координаты, м		Ради ус, м	Координаты, м		Ради ус, м		
	X	Y	R	X	Y	R		
1	2	3	4	5	6	7	8	9
n11720	-	-	-	715672.12	3169733.5 7	-	Метод спутниковых геодезически х измерений (определени й)	0.1
n11730	-	-	-	715662.92	3169742.5 7	-	Метод спутниковых геодезически х измерений (определени й)	0.1
n11740	-	-	-	715625.12	3169704.8 2	-	Метод спутниковых геодезически х измерений (определени й)	0.1
n11750	-	-	-	715633.62	3169695.9 7	-	Метод спутниковых геодезически х измерений (определени й)	0.1
n11720	-	-	-	715672.12	3169733.5 7	-	Метод спутниковых геодезически х измерений (определени й)	0.1

**2. Сведения о характеристиках объекта недвижимости
с кадастровым номером : 43:05:310201:3291 :**

№ п/п	Наименование характеристики	Значение характеристики
1	2	3
1.	Вид объекта недвижимости	здание
2.	Ранее присвоенный государственный учетный номер (инвентарный) здания, сооружения, объекта незавершенного строительства	-
3.	Кадастровый номер земельного участка (земельных участков), в границах которого (которых) расположены здание, сооружение, объект незавершенного строительства	43:05:310201:1358

2. Сведения о характеристиках объекта недвижимости с кадастровым номером : 43:05:310201:3291 :

№ п/п	Наименование характеристики	Значение характеристики
1	2	3
4.	Уникальный учетный номер кадастрового квартала, в границах которого расположены здание, сооружение, объект незавершенного строительства	43:05:310201
5.	Адрес здания, сооружения, объекта незавершенного строительства	Российская Федерация, Кировская область, район Верхнекамский, поселок городского типа Лесной, улица Лесозаводская, дом 1а
5.1.	Сведения о местоположении здания, сооружения, объекта незавершенного строительства (при отсутствии адреса) в структурированном в соответствии с федеральной информационной адресной системой виде	-
5.2.	Дополнительные сведения о местоположении	-
6.	Иные сведения	-

3. Пояснения к сведениям об объекте недвижимости с кадастровым номером 43:05:310201:3291 :

1.	-
----	---

Описание местоположения зданий, сооружений, объектов незавершенного строительства на земельном участке

**1. Сведения о характерных точках контура объекта недвижимости
с кадастровым номером : 43:05:310201:3654 :**

Система координат МСК-43, зона 3 (05)

Зона № 3

Обозначение характерных точек контура	Содержатся в Едином государственном реестре недвижимости			Определены в ходе выполнения комплексных кадастровых работ			Метод опреде ления коор динат	Формулы, примененные для расчета средней квадратической погрешности определения координат характерных точек (Mt), м, с подставленными в такие формулы значениями и итоговые (вычисленные) значения Mt, м
	Координаты, м		Ради ус, м	Координаты, м		Ради ус, м		
	X	Y	R	X	Y	R		
1	2	3	4	5	6	7	8	9
n1176O	-	-	-	715804.57	3170098.8 1	-	Метод спутниковых геодезически х измерений (определени й)	0.1
n1177O	-	-	-	715814.59	3170107.0 9	-	Метод спутниковых геодезически х измерений (определени й)	0.1
n1178O	-	-	-	715799.47	3170123.5 9	-	Метод спутниковых геодезически х измерений (определени й)	0.1
n1179O	-	-	-	715789.87	3170114.5 9	-	Метод спутниковых геодезически х измерений (определени й)	0.1
n1176O	-	-	-	715804.57	3170098.8 1	-	Метод спутниковых геодезически х измерений (определени й)	0.1

**2. Сведения о характеристиках объекта недвижимости
с кадастровым номером : 43:05:310201:3654 :**

№ п/п	Наименование характеристики	Значение характеристики
1	2	3
1.	Вид объекта недвижимости	здание
2.	Ранее присвоенный государственный учетный номер (инвентарный) здания, сооружения, объекта незавершенного строительства	-
3.	Кадастровый номер земельного участка (земельных участков), в границах которого (которых) расположены здание, сооружение, объект незавершенного строительства	43:05:310201:685

2. Сведения о характеристиках объекта недвижимости с кадастровым номером : 43:05:310201:3654 :

№ п/п	Наименование характеристики	Значение характеристики
1	2	3
4.	Уникальный учетный номер кадастрового квартала, в границах которого расположены здание, сооружение, объект незавершенного строительства	43:05:310201
5.	Адрес здания, сооружения, объекта незавершенного строительства	Российская Федерация, Кировская область, район Верхнекамский, поселок городского типа Лесной, улица Лесозаводская, дом 16
5.1.	Сведения о местоположении здания, сооружения, объекта незавершенного строительства (при отсутствии адреса) в структурированном в соответствии с федеральной информационной адресной системой виде	-
5.2.	Дополнительные сведения о местоположении	-
6.	Иные сведения	-

3. Пояснения к сведениям об объекте недвижимости с кадастровым номером 43:05:310201:3654 :

1.	-

**Описание местоположения зданий, сооружений,
объектов незавершенного строительства на земельном участке**

**1. Сведения о характерных точках контура объекта недвижимости
с кадастровым номером : 43:05:310201:1432 :**

Система координат МСК-43, зона 3 (05)

Зона № 3

Обозначение характерных точек контура	Содержатся в Едином государственном реестре недвижимости			Определены в ходе выполнения комплексных кадастровых работ			Метод опреде ления коор динат	Формулы, примененные для расчета средней квадратической погрешности определения координат характерных точек (Mt), м, с подставленными в такие формулы значениями и итоговые (вычисленные) значения Mt, м
	Координаты, м		Ради ус, м	Координаты, м		Ради ус, м		
	X	Y	R	X	Y	R		
1	2	3	4	5	6	7	8	9
n11800	-	-	-	716642.00	3169698.4 7	-	Метод спутниковых геодезически х измерений (определени й)	0.1
n11810	-	-	-	716636.30	3169705.1 7	-	Метод спутниковых геодезически х измерений (определени й)	0.1
n11820	-	-	-	716631.30	3169700.1 7	-	Метод спутниковых геодезически х измерений (определени й)	0.1
n11830	-	-	-	716637.00	3169693.9 2	-	Метод спутниковых геодезически х измерений (определени й)	0.1
n11800	-	-	-	716642.00	3169698.4 7	-	Метод спутниковых геодезически х измерений (определени й)	0.1

**2. Сведения о характеристиках объекта недвижимости
с кадастровым номером : 43:05:310201:1432 :**

№ п/п	Наименование характеристики	Значение характеристики
1	2	3
1.	Вид объекта недвижимости	здание
2.	Ранее присвоенный государственный учетный номер (инвентарный) здания, сооружения, объекта незавершенного строительства	-
3.	Кадастровый номер земельного участка (земельных участков), в границах которого (которых) расположены здание, сооружение, объект незавершенного строительства	-

2. Сведения о характеристиках объекта недвижимости с кадастровым номером : 43:05:310201:1432 :

№ п/п	Наименование характеристики	Значение характеристики
1	2	3
4.	Уникальный учетный номер кадастрового квартала, в границах которого расположены здание, сооружение, объект незавершенного строительства	43:05:310201
5.	Адрес здания, сооружения, объекта незавершенного строительства	Российская Федерация, Кировская область, район Верхнекамский, поселок городского типа Лесной, улица Сельская, дом 9
5.1.	Сведения о местоположении здания, сооружения, объекта незавершенного строительства (при отсутствии адреса) в структурированном в соответствии с федеральной информационной адресной системой виде	-
5.2.	Дополнительные сведения о местоположении	-
6.	Иные сведения	-

3. Пояснения к сведениям об объекте недвижимости с кадастровым номером 43:05:310201:1432 :

1.	-
----	---

Описание местоположения зданий, сооружений, объектов незавершенного строительства на земельном участке

**1. Сведения о характерных точках контура объекта недвижимости
с кадастровым номером : 43:05:310201:1441 :**

Система координат МСК-43, зона 3 (05)

Зона № 3

Обозначение характерных точек контура	Содержатся в Едином государственном реестре недвижимости			Определены в ходе выполнения комплексных кадастровых работ			Метод опреде ления коор динат	Формулы, примененные для расчета средней квадратической погрешности определения координат характерных точек (Mt), м, с подставленными в такие формулы значениями и итоговые (вычисленные) значения Mt, м
	Координаты, м		Ради ус, м	Координаты, м		Ради ус, м		
	X	Y	R	X	Y	R		
1	2	3	4	5	6	7	8	9
n11840	-	-	-	716498.05	3169799.0 7	-	Метод спутниковых геодезически х измерений (определени й)	0.1
n11850	-	-	-	716502.90	3169803.7 7	-	Метод спутниковых геодезически х измерений (определени й)	0.1
n11860	-	-	-	716497.95	3169808.5 7	-	Метод спутниковых геодезически х измерений (определени й)	0.1
n11870	-	-	-	716493.20	3169804.4 2	-	Метод спутниковых геодезически х измерений (определени й)	0.1
n11840	-	-	-	716498.05	3169799.0 7	-	Метод спутниковых геодезически х измерений (определени й)	0.1

**2. Сведения о характеристиках объекта недвижимости
с кадастровым номером : 43:05:310201: 1441 :**

№ п/п	Наименование характеристики	Значение характеристики
1	2	3
1.	Вид объекта недвижимости	здание
2.	Ранее присвоенный государственный учетный номер (инвентарный) здания, сооружения, объекта незавершенного строительства	-
3.	Кадастровый номер земельного участка (земельных участков), в границах которого (которых) расположены здание, сооружение, объект незавершенного строительства	-

2. Сведения о характеристиках объекта недвижимости с кадастровым номером : 43:05:310201:1441 :

№ п/п	Наименование характеристики	Значение характеристики
1	2	3
4.	Уникальный учетный номер кадастрового квартала, в границах которого расположены здание, сооружение, объект незавершенного строительства	43:05:310201
5.	Адрес здания, сооружения, объекта незавершенного строительства	Российская Федерация, Кировская область, район Верхнекамский, поселок городского типа Лесной, улица Сельская, дом 20
5.1.	Сведения о местоположении здания, сооружения, объекта незавершенного строительства (при отсутствии адреса) в структурированном в соответствии с федеральной информационной адресной системой виде	-
5.2.	Дополнительные сведения о местоположении	-
6.	Иные сведения	-

3. Пояснения к сведениям об объекте недвижимости с кадастровым номером 43:05:310201:1441 :

1.	-
----	---

--	--

Описание местоположения зданий, сооружений, объектов незавершенного строительства на земельном участке

**1. Сведения о характерных точках контура объекта недвижимости
с кадастровым номером : 43:05:310201:1454 :**

Система координат МСК-43, зона 3 (05)

Зона № 3

Обозначение характерных точек контура	Содержатся в Едином государственном реестре недвижимости			Определены в ходе выполнения комплексных кадастровых работ			Метод опреде ления коор динат	Формулы, примененные для расчета средней квадратической погрешности определения координат характерных точек (Mt), м, с подставленными в такие формулы значениями и итоговые (вычисленные) значения Mt, м
	Координаты, м		Ради ус, м	Координаты, м		Ради ус, м		
	X	Y	R	X	Y	R		
1	2	3	4	5	6	7	8	9
n1188O	-	-	-	716586.55	3169748.3 7	-	Метод спутниковых геодезически х измерений (определени й)	0.1
n1189O	-	-	-	716594.10	3169756.0 2	-	Метод спутниковых геодезически х измерений (определени й)	0.1
n1190O	-	-	-	716588.75	3169761.1 7	-	Метод спутниковых геодезически х измерений (определени й)	0.1
n1191O	-	-	-	716581.45	3169753.5 7	-	Метод спутниковых геодезически х измерений (определени й)	0.1
n1188O	-	-	-	716586.55	3169748.3 7	-	Метод спутниковых геодезически х измерений (определени й)	0.1

**2. Сведения о характеристиках объекта недвижимости
с кадастровым номером : 43:05:310201: 1454 :**

№ п/п	Наименование характеристики	Значение характеристики
1	2	3
1.	Вид объекта недвижимости	здание
2.	Ранее присвоенный государственный учетный номер (инвентарный) здания, сооружения, объекта незавершенного строительства	-
3.	Кадастровый номер земельного участка (земельных участков), в границах которого (которых) расположены здание, сооружение, объект незавершенного строительства	-

2. Сведения о характеристиках объекта недвижимости с кадастровым номером : 43:05:310201:1454 :

№ п/п	Наименование характеристики	Значение характеристики
1	2	3
4.	Уникальный учетный номер кадастрового квартала, в границах которого расположены здание, сооружение, объект незавершенного строительства	43:05:310201
5.	Адрес здания, сооружения, объекта незавершенного строительства	Российская Федерация, Кировская область, район Верхнекамский, поселок городского типа Лесной, улица Сельская, дом 13
5.1.	Сведения о местоположении здания, сооружения, объекта незавершенного строительства (при отсутствии адреса) в структурированном в соответствии с федеральной информационной адресной системой виде	-
5.2.	Дополнительные сведения о местоположении	-
6.	Иные сведения	-

3. Пояснения к сведениям об объекте недвижимости с кадастровым номером 43:05:310201:1454 :

1.	-
----	---

Описание местоположения зданий, сооружений, объектов незавершенного строительства на земельном участке

**1. Сведения о характерных точках контура объекта недвижимости
с кадастровым номером : 43:05:310201:1455 :**

Система координат МСК-43, зона 3 (05)

Зона № 3

Обозначение характерных точек контура	Содержатся в Едином государственном реестре недвижимости			Определены в ходе выполнения комплексных кадастровых работ			Метод опреде ления коор динат	Формулы, примененные для расчета средней квадратической погрешности определения координат характерных точек (Mt), м, с подставленными в такие формулы значениями и итоговые (вычисленные) значения Mt, м
	Координаты, м		Ради ус, м	Координаты, м		Ради ус, м		
	X	Y	R	X	Y	R		
1	2	3	4	5	6	7	8	9
n11920	-	-	-	716645.92	3169646.6 7	-	Метод спутниковых геодезически х измерений (определени й)	0.1
n11930	-	-	-	716643.30	3169649.4 3	-	Метод спутниковых геодезически х измерений (определени й)	0.1
n11940	-	-	-	716639.18	3169645.4 7	-	Метод спутниковых геодезически х измерений (определени й)	0.1
n11950	-	-	-	716641.74	3169642.6 9	-	Метод спутниковых геодезически х измерений (определени й)	0.1
n11920	-	-	-	716645.92	3169646.6 7	-	Метод спутниковых геодезически х измерений (определени й)	0.1

**2. Сведения о характеристиках объекта недвижимости
с кадастровым номером : 43:05:310201: 1455 :**

№ п/п	Наименование характеристики	Значение характеристики
1	2	3
1.	Вид объекта недвижимости	здание
2.	Ранее присвоенный государственный учетный номер (инвентарный) здания, сооружения, объекта незавершенного строительства	-
3.	Кадастровый номер земельного участка (земельных участков), в границах которого (которых) расположены здание, сооружение, объект незавершенного строительства	-

2. Сведения о характеристиках объекта недвижимости с кадастровым номером : 43:05:310201:1455 :

№ п/п	Наименование характеристики	Значение характеристики
1	2	3
4.	Уникальный учетный номер кадастрового квартала, в границах которого расположены здание, сооружение, объект незавершенного строительства	43:05:310201
5.	Адрес здания, сооружения, объекта незавершенного строительства	Российская Федерация, Кировская область, район Верхнекамский, поселок городского типа Лесной, улица Сельская, дом 8
5.1.	Сведения о местоположении здания, сооружения, объекта незавершенного строительства (при отсутствии адреса) в структурированном в соответствии с федеральной информационной адресной системой виде	-
5.2.	Дополнительные сведения о местоположении	-
6.	Иные сведения	-

3. Пояснения к сведениям об объекте недвижимости с кадастровым номером 43:05:310201:1455 :

1.	-
----	---

--	--

**Описание местоположения зданий, сооружений,
объектов незавершенного строительства на земельном участке**

**1. Сведения о характерных точках контура объекта недвижимости
с кадастровым номером : 43:05:310201:1503 :**

Система координат МСК-43, зона 3 (05)

Зона № 3

Обозначение характерных точек контура	Содержатся в Едином государственном реестре недвижимости			Определены в ходе выполнения комплексных кадастровых работ			Метод опреде ления коор динат	Формулы, примененные для расчета средней квадратической погрешности определения координат характерных точек (Mt), м, с подставленными в такие формулы значениями и итоговые (вычисленные) значения Mt, м
	Координаты, м		Ради ус, м	Координаты, м		Ради ус, м		
	X	Y	R	X	Y	R		
1	2	3	4	5	6	7	8	9
n1196O	-	-	-	716513.33	3169824.7 3	-	Метод спутниковых геодезически х измерений (определени й)	0.1
n1197O	-	-	-	716519.89	3169816.9 7	-	Метод спутниковых геодезически х измерений (определени й)	0.1
n1198O	-	-	-	716526.07	3169822.5 7	-	Метод спутниковых геодезически х измерений (определени й)	0.1
n1199O	-	-	-	716518.79	3169830.1 5	-	Метод спутниковых геодезически х измерений (определени й)	0.1
n1196O	-	-	-	716513.33	3169824.7 3	-	Метод спутниковых геодезически х измерений (определени й)	0.1

**2. Сведения о характеристиках объекта недвижимости
с кадастровым номером : 43:05:310201:1503 :**

№ п/п	Наименование характеристики	Значение характеристики
1	2	3
1.	Вид объекта недвижимости	здание
2.	Ранее присвоенный государственный учетный номер (инвентарный) здания, сооружения, объекта незавершенного строительства	-
3.	Кадастровый номер земельного участка (земельных участков), в границах которого (которых) расположены здание, сооружение, объект незавершенного строительства	43:05:310201:422

2. Сведения о характеристиках объекта недвижимости с кадастровым номером : 43:05:310201:1503 :

№ п/п	Наименование характеристики	Значение характеристики
1	2	3
4.	Уникальный учетный номер кадастрового квартала, в границах которого расположены здание, сооружение, объект незавершенного строительства	43:05:310201
5.	Адрес здания, сооружения, объекта незавершенного строительства	Российская Федерация, Кировская область, район Верхнекамский, поселок городского типа Лесной, улица Сельская, дом 19
5.1.	Сведения о местоположении здания, сооружения, объекта незавершенного строительства (при отсутствии адреса) в структурированном в соответствии с федеральной информационной адресной системой виде	-
5.2.	Дополнительные сведения о местоположении	-
6.	Иные сведения	-

3. Пояснения к сведениям об объекте недвижимости с кадастровым номером 43:05:310201:1503 :

1.	-
----	---

Описание местоположения зданий, сооружений, объектов незавершенного строительства на земельном участке

1. Сведения о характерных точках контура объекта недвижимости с кадастровым номером : 43:05:310201:1512 :

Система координат МСК-43, зона 3 (05)

Зона № 3

Обозначение характерных точек контура	Содержатся в Едином государственном реестре недвижимости			Определены в ходе выполнения комплексных кадастровых работ			Метод определения координат	Формулы, примененные для расчета средней квадратической погрешности определения координат характерных точек (Mt), м, с подставленными в такие формулы значениями и итоговые (вычисленные) значения Mt, м
	Координаты, м		Радиус, м	Координаты, м		Радиус, м		
	X	Y	R	X	Y	R		
1	2	3	4	5	6	7	8	9
н12000	-	-	-	716510.28	3169779.35	-	Метод спутниковых геодезических измерений (определений)	0.1
н12010	-	-	-	716510.28	3169779.33	-	Метод спутниковых геодезических измерений (определений)	0.1
н12020	-	-	-	716515.86	3169773.11	-	Метод спутниковых геодезических измерений (определений)	0.1
н12030	-	-	-	716524.12	3169780.87	-	Метод спутниковых геодезических измерений (определений)	0.1
н12040	-	-	-	716518.52	3169786.99	-	Метод спутниковых геодезических измерений (определений)	0.1
н12000	-	-	-	716510.28	3169779.35	-	Метод спутниковых геодезических измерений (определений)	0.1

2. Сведения о характеристиках объекта недвижимости с кадастровым номером : 43:05:310201:1512 :

№ п/п	Наименование характеристики	Значение характеристики
1	2	3
1.	Вид объекта недвижимости	здание
2.	Ранее присвоенный государственный учетный номер (инвентарный) здания, сооружения, объекта незавершенного строительства	-

2. Сведения о характеристиках объекта недвижимости с кадастровым номером : 43:05:310201:1512 :

№ п/п	Наименование характеристики	Значение характеристики
1	2	3
3.	Кадастровый номер земельного участка (земельных участков), в границах которого (которых) расположены здание, сооружение, объект незавершенного строительства	43:05:310201:1106
4.	Уникальный учетный номер кадастрового квартала, в границах которого расположены здание, сооружение, объект незавершенного строительства	43:05:310201
5.	Адрес здания, сооружения, объекта незавершенного строительства	Российская Федерация, Кировская область, район Верхнекамский, поселок городского типа Лесной, улица Сельская, дом 18
5.1.	Сведения о местоположении здания, сооружения, объекта незавершенного строительства (при отсутствии адреса) в структурированном в соответствии с федеральной информационной адресной системой виде	-
5.2.	Дополнительные сведения о местоположении	-
6.	Иные сведения	-

3. Пояснения к сведениям об объекте недвижимости с кадастровым номером 43:05:310201:1512 :

1.	-
----	---

**Описание местоположения зданий, сооружений,
объектов незавершенного строительства на земельном участке**

**1. Сведения о характерных точках контура объекта недвижимости
с кадастровым номером : 43:05:310201:1513 :**

Система координат МСК-43, зона 3 (05)

Зона № 3

Обозначение характерных точек контура	Содержатся в Едином государственном реестре недвижимости			Определены в ходе выполнения комплексных кадастровых работ			Метод опреде ления коор динат	Формулы, примененные для расчета средней квадратической погрешности определения координат характерных точек (Mt), м, с подставленными в такие формулы значениями и итоговые (вычисленные) значения Mt, м
	Координаты, м		Ради ус, м	Координаты, м		Ради ус, м		
	X	Y	R	X	Y	R		
1	2	3	4	5	6	7	8	9
n1205O	-	-	-	716541.95	3169795.0 5	-	Метод спутниковых геодезически х измерений (определени й)	0.1
n1206O	-	-	-	716549.89	3169803.2 5	-	Метод спутниковых геодезически х измерений (определени й)	0.1
n1207O	-	-	-	716544.97	3169808.1 7	-	Метод спутниковых геодезически х измерений (определени й)	0.1
n1208O	-	-	-	716537.07	3169799.7 9	-	Метод спутниковых геодезически х измерений (определени й)	0.1
n1205O	-	-	-	716541.95	3169795.0 5	-	Метод спутниковых геодезически х измерений (определени й)	0.1

**2. Сведения о характеристиках объекта недвижимости
с кадастровым номером : 43:05:310201: 1513 :**

№ п/п	Наименование характеристики	Значение характеристики
1	2	3
1.	Вид объекта недвижимости	здание
2.	Ранее присвоенный государственный учетный номер (инвентарный) здания, сооружения, объекта незавершенного строительства	-
3.	Кадастровый номер земельного участка (земельных участков), в границах которого (которых) расположены здание, сооружение, объект незавершенного строительства	43:05:310201:609

2. Сведения о характеристиках объекта недвижимости с кадастровым номером : 43:05:310201:1513 :

№ п/п	Наименование характеристики	Значение характеристики
1	2	3
4.	Уникальный учетный номер кадастрового квартала, в границах которого расположены здание, сооружение, объект незавершенного строительства	43:05:310201
5.	Адрес здания, сооружения, объекта незавершенного строительства	Российская Федерация, Кировская область, район Верхнекамский, поселок городского типа Лесной, улица Сельская, дом 17
5.1.	Сведения о местоположении здания, сооружения, объекта незавершенного строительства (при отсутствии адреса) в структурированном в соответствии с федеральной информационной адресной системой виде	-
5.2.	Дополнительные сведения о местоположении	-
6.	Иные сведения	-

3. Пояснения к сведениям об объекте недвижимости с кадастровым номером 43:05:310201:1513 :

1. -

Описание местоположения зданий, сооружений, объектов незавершенного строительства на земельном участке

**1. Сведения о характерных точках контура объекта недвижимости
с кадастровым номером : 43:05:310201:1514 :**

Система координат МСК-43, зона 3 (05)

Зона № 3

Обозначение характерных точек контура	Содержатся в Едином государственном реестре недвижимости			Определены в ходе выполнения комплексных кадастровых работ			Метод опреде ления коор динат	Формулы, примененные для расчета средней квадратической погрешности определения координат характерных точек (Mt), м, с подставленными в такие формулы значениями и итоговые (вычисленные) значения Mt, м
	Координаты, м		Ради ус, м	Координаты, м		Ради ус, м		
	X	Y	R	X	Y	R		
1	2	3	4	5	6	7	8	9
n12090	-	-	-	716569.94	3169729.1 4	-	Метод спутниковых геодезически х измерений (определени й)	0.1
n12100	-	-	-	716573.62	3169732.9 6	-	Метод спутниковых геодезически х измерений (определени й)	0.1
n12110	-	-	-	716567.52	3169739.0 8	-	Метод спутниковых геодезически х измерений (определени й)	0.1
n12120	-	-	-	716563.60	3169735.6 0	-	Метод спутниковых геодезически х измерений (определени й)	0.1
n12090	-	-	-	716569.94	3169729.1 4	-	Метод спутниковых геодезически х измерений (определени й)	0.1

**2. Сведения о характеристиках объекта недвижимости
с кадастровым номером : 43:05:310201: 1514 :**

№ п/п	Наименование характеристики	Значение характеристики
1	2	3
1.	Вид объекта недвижимости	здание
2.	Ранее присвоенный государственный учетный номер (инвентарный) здания, сооружения, объекта незавершенного строительства	-
3.	Кадастровый номер земельного участка (земельных участков), в границах которого (которых) расположены здание, сооружение, объект незавершенного строительства	43:05:310201:415

2. Сведения о характеристиках объекта недвижимости с кадастровым номером : 43:05:310201:1514 :

№ п/п	Наименование характеристики	Значение характеристики
1	2	3
4.	Уникальный учетный номер кадастрового квартала, в границах которого расположены здание, сооружение, объект незавершенного строительства	43:05:310201
5.	Адрес здания, сооружения, объекта незавершенного строительства	Российская Федерация, Кировская область, район Верхнекамский, поселок городского типа Лесной, улица Сельская, дом 14
5.1.	Сведения о местоположении здания, сооружения, объекта незавершенного строительства (при отсутствии адреса) в структурированном в соответствии с федеральной информационной адресной системой виде	-
5.2.	Дополнительные сведения о местоположении	-
6.	Иные сведения	-

3. Пояснения к сведениям об объекте недвижимости с кадастровым номером 43:05:310201:1514 :

1.	-

**Описание местоположения зданий, сооружений,
объектов незавершенного строительства на земельном участке**

**1. Сведения о характерных точках контура объекта недвижимости
с кадастровым номером : 43:05:310201:1515 :**

Система координат МСК-43, зона 3 (05)

Зона № 3

Обозначение характерных точек контура	Содержатся в Едином государственном реестре недвижимости			Определены в ходе выполнения комплексных кадастровых работ			Метод опреде ления коор динат	Формулы, примененные для расчета средней квадратической погрешности определения координат характерных точек (Mt), м, с подставленными в такие формулы значениями и итоговые (вычисленные) значения Mt, м
	Координаты, м		Ради ус, м	Координаты, м		Ради ус, м		
	X	Y	R	X	Y	R		
1	2	3	4	5	6	7	8	9
n12130	-	-	-	716588.87	3169711.3 8	-	Метод спутниковых геодезически х измерений (определени й)	0.1
n12140	-	-	-	716582.91	3169706.4 0	-	Метод спутниковых геодезически х измерений (определени й)	0.1
n12150	-	-	-	716592.03	3169696.9 8	-	Метод спутниковых геодезически х измерений (определени й)	0.1
n12160	-	-	-	716597.43	3169702.1 4	-	Метод спутниковых геодезически х измерений (определени й)	0.1
n12130	-	-	-	716588.87	3169711.3 8	-	Метод спутниковых геодезически х измерений (определени й)	0.1

**2. Сведения о характеристиках объекта недвижимости
с кадастровым номером : 43:05:310201: 1515 :**

№ п/п	Наименование характеристики	Значение характеристики
1	2	3
1.	Вид объекта недвижимости	здание
2.	Ранее присвоенный государственный учетный номер (инвентарный) здания, сооружения, объекта незавершенного строительства	-
3.	Кадастровый номер земельного участка (земельных участков), в границах которого (которых) расположены здание, сооружение, объект незавершенного строительства	-

2. Сведения о характеристиках объекта недвижимости с кадастровым номером : 43:05:310201:1515 :

№ п/п	Наименование характеристики	Значение характеристики
1	2	3
4.	Уникальный учетный номер кадастрового квартала, в границах которого расположены здание, сооружение, объект незавершенного строительства	43:05:310201
5.	Адрес здания, сооружения, объекта незавершенного строительства	Российская Федерация, Кировская область, район Верхнекамский, поселок городского типа Лесной, улица Сельская, дом 12
5.1.	Сведения о местоположении здания, сооружения, объекта незавершенного строительства (при отсутствии адреса) в структурированном в соответствии с федеральной информационной адресной системой виде	-
5.2.	Дополнительные сведения о местоположении	-
6.	Иные сведения	-

3. Пояснения к сведениям об объекте недвижимости с кадастровым номером 43:05:310201:1515 :

1.	-
----	---

Описание местоположения зданий, сооружений, объектов незавершенного строительства на земельном участке

**1. Сведения о характерных точках контура объекта недвижимости
с кадастровым номером : 43:05:310201:1516 :**

Система координат МСК-43, зона 3 (05)

Зона № 3

Обозначение характерных точек контура	Содержатся в Едином государственном реестре недвижимости			Определены в ходе выполнения комплексных кадастровых работ			Метод опреде ления коор динат	Формулы, примененные для расчета средней квадратической погрешности определения координат характерных точек (Mt), м, с подставленными в такие формулы значениями и итоговые (вычисленные) значения Mt, м
	Координаты, м		Ради ус, м	Координаты, м		Ради ус, м		
	X	Y	R	X	Y	R		
1	2	3	4	5	6	7	8	9
n12170	-	-	-	716662.96	3169665.1 9	-	Метод спутниковых геодезически х измерений (определени й)	0.1
n12180	-	-	-	716667.56	3169669.1 4	-	Метод спутниковых геодезически х измерений (определени й)	0.1
n12190	-	-	-	716663.81	3169673.0 4	-	Метод спутниковых геодезически х измерений (определени й)	0.1
n12200	-	-	-	716659.61	3169668.9 9	-	Метод спутниковых геодезически х измерений (определени й)	0.1
n12170	-	-	-	716662.96	3169665.1 9	-	Метод спутниковых геодезически х измерений (определени й)	0.1

**2. Сведения о характеристиках объекта недвижимости
с кадастровым номером : 43:05:310201: 1516 :**

№ п/п	Наименование характеристики	Значение характеристики
1	2	3
1.	Вид объекта недвижимости	здание
2.	Ранее присвоенный государственный учетный номер (инвентарный) здания, сооружения, объекта незавершенного строительства	-
3.	Кадастровый номер земельного участка (земельных участков), в границах которого (которых) расположены здание, сооружение, объект незавершенного строительства	-

2. Сведения о характеристиках объекта недвижимости с кадастровым номером : 43:05:310201:1516 :

№ п/п	Наименование характеристики	Значение характеристики
1	2	3
4.	Уникальный учетный номер кадастрового квартала, в границах которого расположены здание, сооружение, объект незавершенного строительства	43:05:310201
5.	Адрес здания, сооружения, объекта незавершенного строительства	Российская Федерация, Кировская область, район Верхнекамский, поселок городского типа Лесной, улица Сельская, дом 7
5.1.	Сведения о местоположении здания, сооружения, объекта незавершенного строительства (при отсутствии адреса) в структурированном в соответствии с федеральной информационной адресной системой виде	-
5.2.	Дополнительные сведения о местоположении	-
6.	Иные сведения	-

3. Пояснения к сведениям об объекте недвижимости с кадастровым номером 43:05:310201:1516 :

1.	-
----	---

Описание местоположения зданий, сооружений, объектов незавершенного строительства на земельном участке

**1. Сведения о характерных точках контура объекта недвижимости
с кадастровым номером : 43:05:310201:1517 :**

Система координат МСК-43, зона 3 (05)

Зона № 3

Обозначение характерных точек контура	Содержатся в Едином государственном реестре недвижимости			Определены в ходе выполнения комплексных кадастровых работ			Метод опреде ления коор динат	Формулы, примененные для расчета средней квадратической погрешности определения координат характерных точек (Mt), м, с подставленными в такие формулы значениями и итоговые (вычисленные) значения Mt, м
	Координаты, м		Ради ус, м	Координаты, м		Ради ус, м		
	X	Y	R	X	Y	R		
1	2	3	4	5	6	7	8	9
n1221O	-	-	-	716685.21	3169670.0 4	-	Метод спутниковых геодезически х измерений (определени й)	0.1
n1222O	-	-	-	716681.41	3169666.4 9	-	Метод спутниковых геодезически х измерений (определени й)	0.1
n1223O	-	-	-	716685.01	3169662.3 9	-	Метод спутниковых геодезически х измерений (определени й)	0.1
n1224O	-	-	-	716688.96	3169665.9 9	-	Метод спутниковых геодезически х измерений (определени й)	0.1
n1221O	-	-	-	716685.21	3169670.0 4	-	Метод спутниковых геодезически х измерений (определени й)	0.1

**2. Сведения о характеристиках объекта недвижимости
с кадастровым номером : 43:05:310201:1517 :**

№ п/п	Наименование характеристики	Значение характеристики
1	2	3
1.	Вид объекта недвижимости	здание
2.	Ранее присвоенный государственный учетный номер (инвентарный) здания, сооружения, объекта незавершенного строительства	-
3.	Кадастровый номер земельного участка (земельных участков), в границах которого (которых) расположены здание, сооружение, объект незавершенного строительства	-

2. Сведения о характеристиках объекта недвижимости с кадастровым номером : 43:05:310201:1517 :

№ п/п	Наименование характеристики	Значение характеристики
1	2	3
4.	Уникальный учетный номер кадастрового квартала, в границах которого расположены здание, сооружение, объект незавершенного строительства	43:05:310201
5.	Адрес здания, сооружения, объекта незавершенного строительства	Российская Федерация, Кировская область, район Верхнекамский, поселок городского типа Лесной, улица Сельская, дом 5
5.1.	Сведения о местоположении здания, сооружения, объекта незавершенного строительства (при отсутствии адреса) в структурированном в соответствии с федеральной информационной адресной системой виде	-
5.2.	Дополнительные сведения о местоположении	-
6.	Иные сведения	-

3. Пояснения к сведениям об объекте недвижимости с кадастровым номером 43:05:310201:1517 :

1.	-

**Описание местоположения зданий, сооружений,
объектов незавершенного строительства на земельном участке**

**1. Сведения о характерных точках контура объекта недвижимости
с кадастровым номером : 43:05:310201:1895 :**

Система координат МСК-43, зона 3 (05)

Зона № 3

Обозначение характерных точек контура	Содержатся в Едином государственном реестре недвижимости			Определены в ходе выполнения комплексных кадастровых работ			Метод опреде ления коор динат	Формулы, примененные для расчета средней квадратической погрешности определения координат характерных точек (Mt), м, с подставленными в такие формулы значениями и итоговые (вычисленные) значения Mt, м
	Координаты, м		Ради ус, м	Координаты, м		Ради ус, м		
	X	Y	R	X	Y	R		
1	2	3	4	5	6	7	8	9
н12250	-	-	-	716562.36	3169872.3 3	-	Метод спутниковых геодезически х измерений (определени й)	0.1
н12260	-	-	-	716568.68	3169865.8 1	-	Метод спутниковых геодезически х измерений (определени й)	0.1
н12270	-	-	-	716572.78	3169870.2 7	-	Метод спутниковых геодезически х измерений (определени й)	0.1
н12280	-	-	-	716566.68	3169876.7 7	-	Метод спутниковых геодезически х измерений (определени й)	0.1
н12290	-	-	-	716566.64	3169876.7 7	-	Метод спутниковых геодезически х измерений (определени й)	0.1
н12250	-	-	-	716562.36	3169872.3 3	-	Метод спутниковых геодезически х измерений (определени й)	0.1

**2. Сведения о характеристиках объекта недвижимости
с кадастровым номером : 43:05:310201:1895 :**

№ п/п	Наименование характеристики	Значение характеристики
1	2	3
1.	Вид объекта недвижимости	здание
2.	Ранее присвоенный государственный учетный номер (инвентарный) здания, сооружения, объекта незавершенного строительства	-

2. Сведения о характеристиках объекта недвижимости с кадастровым номером : 43:05:310201:1895 :

№ п/п	Наименование характеристики	Значение характеристики
1	2	3
3.	Кадастровый номер земельного участка (земельных участков), в границах которого (которых) расположены здание, сооружение, объект незавершенного строительства	-
4.	Уникальный учетный номер кадастрового квартала, в границах которого расположены здание, сооружение, объект незавершенного строительства	43:05:310201
5.	Адрес здания, сооружения, объекта незавершенного строительства	Российская Федерация, Кировская область, район Верхнекамский, поселок городского типа Лесной, улица Сельская, дом 21
5.1.	Сведения о местоположении здания, сооружения, объекта незавершенного строительства (при отсутствии адреса) в структурированном в соответствии с федеральной информационной адресной системой виде	-
5.2.	Дополнительные сведения о местоположении	-
6.	Иные сведения	-

3. Пояснения к сведениям об объекте недвижимости с кадастровым номером 43:05:310201:1895 :

1.	-
----	---

**Описание местоположения зданий, сооружений,
объектов незавершенного строительства на земельном участке**

**1. Сведения о характерных точках контура объекта недвижимости
с кадастровым номером : 43:05:310201:1419 :**

Система координат МСК-43, зона 3 (05)

Зона № 3

Обозначение характерных точек контура	Содержатся в Едином государственном реестре недвижимости			Определены в ходе выполнения комплексных кадастровых работ			Метод опреде ления коор динат	Формулы, примененные для расчета средней квадратической погрешности определения координат характерных точек (Mt), м, с подставленными в такие формулы значениями и итоговые (вычисленные) значения Mt, м
	Координаты, м		Ради ус, м	Координаты, м		Ради ус, м		
	X	Y	R	X	Y	R		
1	2	3	4	5	6	7	8	9
n12300	-	-	-	715511.04	3170544.1 0	-	Метод спутниковых геодезически х измерений (определени й)	0.1
n12310	-	-	-	715521.44	3170553.8 0	-	Метод спутниковых геодезически х измерений (определени й)	0.1
n12320	-	-	-	715487.39	3170591.1 0	-	Метод спутниковых геодезически х измерений (определени й)	0.1
n12330	-	-	-	715477.19	3170581.4 0	-	Метод спутниковых геодезически х измерений (определени й)	0.1
n12300	-	-	-	715511.04	3170544.1 0	-	Метод спутниковых геодезически х измерений (определени й)	0.1

**2. Сведения о характеристиках объекта недвижимости
с кадастровым номером : 43:05:310201: 1419 :**

№ п/п	Наименование характеристики	Значение характеристики
1	2	3
1.	Вид объекта недвижимости	здание
2.	Ранее присвоенный государственный учетный номер (инвентарный) здания, сооружения, объекта незавершенного строительства	-
3.	Кадастровый номер земельного участка (земельных участков), в границах которого (которых) расположены здание, сооружение, объект незавершенного строительства	43:05:310201:698

2. Сведения о характеристиках объекта недвижимости с кадастровым номером : 43:05:310201:1419 :

№ п/п	Наименование характеристики	Значение характеристики
1	2	3
4.	Уникальный учетный номер кадастрового квартала, в границах которого расположены здание, сооружение, объект незавершенного строительства	43:05:310201
5.	Адрес здания, сооружения, объекта незавершенного строительства	Российская Федерация, Кировская область, район Верхнекамский, поселок городского типа Лесной, улица Ленина, дом 38
5.1.	Сведения о местоположении здания, сооружения, объекта незавершенного строительства (при отсутствии адреса) в структурированном в соответствии с федеральной информационной адресной системой виде	-
5.2.	Дополнительные сведения о местоположении	-
6.	Иные сведения	-

3. Пояснения к сведениям об объекте недвижимости с кадастровым номером 43:05:310201:1419 :

1.	-
----	---

Описание местоположения зданий, сооружений, объектов незавершенного строительства на земельном участке

**1. Сведения о характерных точках контура объекта недвижимости
с кадастровым номером : 43:05:310201:1421 :**

Система координат МСК-43, зона 3 (05)

Зона № 3

Обозначение характерных точек контура	Содержатся в Едином государственном реестре недвижимости			Определены в ходе выполнения комплексных кадастровых работ			Метод опреде ления коор динат	Формулы, примененные для расчета средней квадратической погрешности определения координат характерных точек (Mt), м, с подставленными в такие формулы значениями и итоговые (вычисленные) значения Mt, м
	Координаты, м		Ради ус, м	Координаты, м		Ради ус, м		
	X	Y	R	X	Y	R		
1	2	3	4	5	6	7	8	9
н12340	-	-	-	715891.56	3170090.2 0	-	Метод спутниковых геодезически х измерений (определени й)	0.1
н12350	-	-	-	715898.61	3170089.7 0	-	Метод спутниковых геодезически х измерений (определени й)	0.1
н12360	-	-	-	715898.66	3170090.7 0	-	Метод спутниковых геодезически х измерений (определени й)	0.1
н12370	-	-	-	715906.91	3170090.4 0	-	Метод спутниковых геодезически х измерений (определени й)	0.1
н12380	-	-	-	715906.81	3170085.3 5	-	Метод спутниковых геодезически х измерений (определени й)	0.1
н12390	-	-	-	715912.61	3170084.9 5	-	Метод спутниковых геодезически х измерений (определени й)	0.1
н12400	-	-	-	715912.74	3170090.3 0	-	Метод спутниковых геодезически х измерений (определени й)	0.1
н12410	-	-	-	715920.89	3170090.2 4	-	Метод спутниковых геодезически х измерений (определени й)	0.1

1. Сведения о характерных точках контура объекта недвижимости с кадастровым номером : 43:05:310201:1421 :

Система координат МСК-43, зона 3 (05)

Зона № 3

Обозначение характерных точек контура	Содержатся в Едином государственном реестре недвижимости			Определены в ходе выполнения комплексных кадастровых работ			Метод определения координат	Формулы, примененные для расчета средней квадратической погрешности определения координат характерных точек (Mt), м, с подставленными в такие формулы значениями и итоговые (вычисленные) значения Mt, м
	Координаты, м		Радиус, м	Координаты, м		Радиус, м		
	X	Y	R	X	Y	R		
1	2	3	4	5	6	7	8	9
н12420	-	-	-	715920.89	3170089.04	-	Метод спутниковых геодезических измерений (определений)	0.1
н12430	-	-	-	715927.74	3170088.84	-	Метод спутниковых геодезических измерений (определений)	0.1
н12440	-	-	-	715928.34	3170106.09	-	Метод спутниковых геодезических измерений (определений)	0.1
н12450	-	-	-	715920.79	3170106.44	-	Метод спутниковых геодезических измерений (определений)	0.1
н12460	-	-	-	715920.79	3170105.44	-	Метод спутниковых геодезических измерений (определений)	0.1
н12470	-	-	-	715899.34	3170106.19	-	Метод спутниковых геодезических измерений (определений)	0.1
н12480	-	-	-	715899.34	3170107.49	-	Метод спутниковых геодезических измерений (определений)	0.1
н12490	-	-	-	715891.94	3170107.54	-	Метод спутниковых геодезических измерений (определений)	0.1

1. Сведения о характерных точках контура объекта недвижимости с кадастровым номером : 43:05:310201:1421 :

Система координат МСК-43, зона 3 (05)

Зона № 3

Обозначение характерных точек контура	Содержатся в Едином государственном реестре недвижимости			Определены в ходе выполнения комплексных кадастровых работ			Метод определения координат	Формулы, примененные для расчета средней квадратической погрешности определения координат характерных точек (Mt), м, с подставленными в такие формулы значениями и итоговые (вычисленные) значения Mt, м
	Координаты, м		Радиус, м	Координаты, м		Радиус, м		
	X	Y	R	X	Y	R		
1	2	3	4	5	6	7	8	9
n12340	-	-	-	715891.56	3170090.20	-	Метод спутниковых геодезических измерений (определенный)	0.1

2. Сведения о характеристиках объекта недвижимости с кадастровым номером : 43:05:310201:1421 :

№ п/п	Наименование характеристики	Значение характеристики
1	2	3
1.	Вид объекта недвижимости	здание
2.	Ранее присвоенный государственный учетный номер (инвентарный) здания, сооружения, объекта незавершенного строительства	-
3.	Кадастровый номер земельного участка (земельных участков), в границах которого (которых) расположены здание, сооружение, объект незавершенного строительства	43:05:310201:683
4.	Уникальный учетный номер кадастрового квартала, в границах которого расположены здание, сооружение, объект незавершенного строительства	43:05:310201
5.	Адрес здания, сооружения, объекта незавершенного строительства	Российская Федерация, Кировская область, район Верхнекамский, поселок городского типа Лесной, улица Ленина, дом 14
5.1.	Сведения о местоположении здания, сооружения, объекта незавершенного строительства (при отсутствии адреса) в структурированном в соответствии с федеральной информационной адресной системой виде	-
5.2.	Дополнительные сведения о местоположении	-
6.	Иные сведения	-

3. Пояснения к сведениям об объекте недвижимости с кадастровым номером 43:05:310201:1421 :

1.	-
----	---

**Описание местоположения зданий, сооружений,
объектов незавершенного строительства на земельном участке**

**1. Сведения о характерных точках контура объекта недвижимости
с кадастровым номером : 43:05:310201:1439 :**

Система координат МСК-43, зона 3 (05)

Зона № 3

Обозначение характерных точек контура	Содержатся в Едином государственном реестре недвижимости			Определены в ходе выполнения комплексных кадастровых работ			Метод опреде ления коор динат	Формулы, примененные для расчета средней квадратической погрешности определения координат характерных точек (Mt), м, с подставленными в такие формулы значениями и итоговые (вычисленные) значения Mt, м
	Координаты, м		Ради ус, м	Координаты, м		Ради ус, м		
	X	Y	R	X	Y	R		
1	2	3	4	5	6	7	8	9
н12500	-	-	-	715752.05	3170346.3 8	-	Метод спутниковых геодезически х измерений (определени й)	0.1
н12510	-	-	-	715777.00	3170319.6 3	-	Метод спутниковых геодезически х измерений (определени й)	0.1
н8430	-	-	-	715786.02	3170327.6 7	-	Метод спутниковых геодезически х измерений (определени й)	0.1
н12520	-	-	-	715786.28	3170330.4 7	-	Метод спутниковых геодезически х измерений (определени й)	0.1
н12530	-	-	-	715762.41	3170355.6 9	-	Метод спутниковых геодезически х измерений (определени й)	0.1
н12500	-	-	-	715752.05	3170346.3 8	-	Метод спутниковых геодезически х измерений (определени й)	0.1

**2. Сведения о характеристиках объекта недвижимости
с кадастровым номером : 43:05:310201:1439 :**

№ п/п	Наименование характеристики	Значение характеристики
1	2	3
1.	Вид объекта недвижимости	здание
2.	Ранее присвоенный государственный учетный номер (инвентарный) здания, сооружения, объекта незавершенного строительства	-

2. Сведения о характеристиках объекта недвижимости с кадастровым номером : 43:05:310201:1439 :

№ п/п	Наименование характеристики	Значение характеристики
1	2	3
3.	Кадастровый номер земельного участка (земельных участков), в границах которого (которых) расположены здание, сооружение, объект незавершенного строительства	43:05:310201:26
4.	Уникальный учетный номер кадастрового квартала, в границах которого расположены здание, сооружение, объект незавершенного строительства	43:05:310201
5.	Адрес здания, сооружения, объекта незавершенного строительства	Российская Федерация, 612815, Кировская область, район Верхнекамский, поселок городского типа Лесной, улица Ленина, дом 37
5.1.	Сведения о местоположении здания, сооружения, объекта незавершенного строительства (при отсутствии адреса) в структурированном в соответствии с федеральной информационной адресной системой виде	-
5.2.	Дополнительные сведения о местоположении	-
6.	Иные сведения	-

3. Пояснения к сведениям об объекте недвижимости с кадастровым номером 43:05:310201:1439 :

1.	-
----	---

**Описание местоположения зданий, сооружений,
объектов незавершенного строительства на земельном участке**

**1. Сведения о характерных точках контура объекта недвижимости
с кадастровым номером : 43:05:310201:1452 :**

Система координат МСК-43, зона 3 (05)

Зона № 3

Обозначение характерных точек контура	Содержатся в Едином государственном реестре недвижимости			Определены в ходе выполнения комплексных кадастровых работ			Метод опреде ления коор динат	Формулы, примененные для расчета средней квадратической погрешности определения координат характерных точек (Mt), м, с подставленными в такие формулы значениями и итоговые (вычисленные) значения Mt, м
	Координаты, м		Ради ус, м	Координаты, м		Ради ус, м		
	X	Y	R	X	Y	R		
1	2	3	4	5	6	7	8	9
n12540	-	-	-	716457.97	3169588.2 4	-	Метод спутниковых геодезически х измерений (определени й)	0.1
n12550	-	-	-	716463.81	3169581.5 8	-	Метод спутниковых геодезически х измерений (определени й)	0.1
n12560	-	-	-	716470.19	3169586.8 8	-	Метод спутниковых геодезически х измерений (определени й)	0.1
n12570	-	-	-	716463.99	3169593.7 6	-	Метод спутниковых геодезически х измерений (определени й)	0.1
n12540	-	-	-	716457.97	3169588.2 4	-	Метод спутниковых геодезически х измерений (определени й)	0.1

**2. Сведения о характеристиках объекта недвижимости
с кадастровым номером : 43:05:310201:1452 :**

№ п/п	Наименование характеристики	Значение характеристики
1	2	3
1.	Вид объекта недвижимости	здание
2.	Ранее присвоенный государственный учетный номер (инвентарный) здания, сооружения, объекта незавершенного строительства	-
3.	Кадастровый номер земельного участка (земельных участков), в границах которого (которых) расположены здание, сооружение, объект незавершенного строительства	43:05:310201:769

2. Сведения о характеристиках объекта недвижимости с кадастровым номером : 43:05:310201:1452 :

№ п/п	Наименование характеристики	Значение характеристики
1	2	3
4.	Уникальный учетный номер кадастрового квартала, в границах которого расположены здание, сооружение, объект незавершенного строительства	43:05:310201
5.	Адрес здания, сооружения, объекта незавершенного строительства	Российская Федерация, Кировская область, район Верхнекамский, поселок городского типа Лесной, улица Ленина, дом 9
5.1.	Сведения о местоположении здания, сооружения, объекта незавершенного строительства (при отсутствии адреса) в структурированном в соответствии с федеральной информационной адресной системой виде	-
5.2.	Дополнительные сведения о местоположении	-
6.	Иные сведения	-

3. Пояснения к сведениям об объекте недвижимости с кадастровым номером 43:05:310201:1452 :

1. -

Описание местоположения зданий, сооружений, объектов незавершенного строительства на земельном участке

1. Сведения о характерных точках контура объекта недвижимости с кадастровым номером : 43:05:310201:1470 :

Система координат МСК-43, зона 3 (05)

Зона № 3

Обозначение характерных точек контура	Содержатся в Едином государственном реестре недвижимости			Определены в ходе выполнения комплексных кадастровых работ			Метод определения координат	Формулы, примененные для расчета средней квадратической погрешности определения координат характерных точек (Mt), м, с подставленными в такие формулы значениями и итоговые (вычисленные) значения Mt, м
	Координаты, м		Радиус, м	Координаты, м		Радиус, м		
	X	Y	R	X	Y	R		
1	2	3	4	5	6	7	8	9
n12580	-	-	-	715717.57	3170322.09	-	Метод спутниковых геодезических измерений (определений)	0.1
n12590	-	-	-	715754.17	3170281.79	-	Метод спутниковых геодезических измерений (определений)	0.1
n12600	-	-	-	715764.57	3170290.99	-	Метод спутниковых геодезических измерений (определений)	0.1
n12610	-	-	-	715727.57	3170331.79	-	Метод спутниковых геодезических измерений (определений)	0.1
n12580	-	-	-	715717.57	3170322.09	-	Метод спутниковых геодезических измерений (определений)	0.1

2. Сведения о характеристиках объекта недвижимости с кадастровым номером : 43:05:310201: 1470 :

№ п/п	Наименование характеристики	Значение характеристики
1	2	3
1.	Вид объекта недвижимости	здание
2.	Ранее присвоенный государственный учетный номер (инвентарный) здания, сооружения, объекта незавершенного строительства	-
3.	Кадастровый номер земельного участка (земельных участков), в границах которого (которых) расположены здание, сооружение, объект незавершенного строительства	-

2. Сведения о характеристиках объекта недвижимости с кадастровым номером : 43:05:310201:1470 :

№ п/п	Наименование характеристики	Значение характеристики
1	2	3
4.	Уникальный учетный номер кадастрового квартала, в границах которого расположены здание, сооружение, объект незавершенного строительства	43:05:310201
5.	Адрес здания, сооружения, объекта незавершенного строительства	Российская Федерация, 612815, Кировская область, район Верхнекамский, поселок городского типа Лесной, улица Ленина, дом 24
5.1.	Сведения о местоположении здания, сооружения, объекта незавершенного строительства (при отсутствии адреса) в структурированном в соответствии с федеральной информационной адресной системой виде	-
5.2.	Дополнительные сведения о местоположении	-
6.	Иные сведения	-

3. Пояснения к сведениям об объекте недвижимости с кадастровым номером 43:05:310201:1470 :

1.	-
----	---

Описание местоположения зданий, сооружений, объектов незавершенного строительства на земельном участке

**1. Сведения о характерных точках контура объекта недвижимости
с кадастровым номером : 43:05:310201:1471 :**

Система координат МСК-43, зона 3 (05)

Зона № 3

Обозначение характерных точек контура	Содержатся в Едином государственном реестре недвижимости			Определены в ходе выполнения комплексных кадастровых работ			Метод опреде ления коор динат	Формулы, примененные для расчета средней квадратической погрешности определения координат характерных точек (Mt), м, с подставленными в такие формулы значениями и итоговые (вычисленные) значения Mt, м
	Координаты, м		Ради ус, м	Координаты, м		Ради ус, м		
	X	Y	R	X	Y	R		
1	2	3	4	5	6	7	8	9
n12620	-	-	-	715567.12	3170492.1 4	-	Метод спутниковых геодезически х измерений (определени й)	0.1
n12630	-	-	-	715575.42	3170483.8 9	-	Метод спутниковых геодезически х измерений (определени й)	0.1
n12640	-	-	-	715580.47	3170489.0 4	-	Метод спутниковых геодезически х измерений (определени й)	0.1
n12650	-	-	-	715572.67	3170497.1 4	-	Метод спутниковых геодезически х измерений (определени й)	0.1
n12620	-	-	-	715567.12	3170492.1 4	-	Метод спутниковых геодезически х измерений (определени й)	0.1

**2. Сведения о характеристиках объекта недвижимости
с кадастровым номером : 43:05:310201: 1471 :**

№ п/п	Наименование характеристики	Значение характеристики
1	2	3
1.	Вид объекта недвижимости	здание
2.	Ранее присвоенный государственный учетный номер (инвентарный) здания, сооружения, объекта незавершенного строительства	-
3.	Кадастровый номер земельного участка (земельных участков), в границах которого (которых) расположены здание, сооружение, объект незавершенного строительства	-

2. Сведения о характеристиках объекта недвижимости с кадастровым номером : 43:05:310201:1471 :

№ п/п	Наименование характеристики	Значение характеристики
1	2	3
4.	Уникальный учетный номер кадастрового квартала, в границах которого расположены здание, сооружение, объект незавершенного строительства	43:05:310201
5.	Адрес здания, сооружения, объекта незавершенного строительства	Российская Федерация, Кировская область, район Верхнекамский, поселок городского типа Лесной, улица Ленина, дом 34
5.1.	Сведения о местоположении здания, сооружения, объекта незавершенного строительства (при отсутствии адреса) в структурированном в соответствии с федеральной информационной адресной системой виде	-
5.2.	Дополнительные сведения о местоположении	-
6.	Иные сведения	-

3. Пояснения к сведениям об объекте недвижимости с кадастровым номером 43:05:310201:1471 :

1.	-
----	---

**Описание местоположения зданий, сооружений,
объектов незавершенного строительства на земельном участке**

**1. Сведения о характерных точках контура объекта недвижимости
с кадастровым номером : 43:05:310201:1472 :**

Система координат МСК-43, зона 3 (05)

Зона № 3

Обозначение характерных точек контура	Содержатся в Едином государственном реестре недвижимости			Определены в ходе выполнения комплексных кадастровых работ			Метод опреде ления коор динат	Формулы, примененные для расчета средней квадратической погрешности определения координат характерных точек (Mt), м, с подставленными в такие формулы значениями и итоговые (вычисленные) значения Mt, м
	Координаты, м		Ради ус, м	Координаты, м		Ради ус, м		
	X	Y	R	X	Y	R		
1	2	3	4	5	6	7	8	9
h1266O	-	-	-	715593.58	3170473.3 3	-	Метод спутниковых геодезически х измерений (определени й)	0.1
h1267O	-	-	-	715599.88	3170467.4 9	-	Метод спутниковых геодезически х измерений (определени й)	0.1
h1268O	-	-	-	715604.02	3170471.3 7	-	Метод спутниковых геодезически х измерений (определени й)	0.1
h1269O	-	-	-	715598.07	3170478.0 2	-	Метод спутниковых геодезически х измерений (определени й)	0.1
h1266O	-	-	-	715593.58	3170473.3 3	-	Метод спутниковых геодезически х измерений (определени й)	0.1

**2. Сведения о характеристиках объекта недвижимости
с кадастровым номером : 43:05:310201: 1472 :**

№ п/п	Наименование характеристики	Значение характеристики
1	2	3
1.	Вид объекта недвижимости	здание
2.	Ранее присвоенный государственный учетный номер (инвентарный) здания, сооружения, объекта незавершенного строительства	-
3.	Кадастровый номер земельного участка (земельных участков), в границах которого (которых) расположены здание, сооружение, объект незавершенного строительства	43:05:310201:956

2. Сведения о характеристиках объекта недвижимости с кадастровым номером : 43:05:310201:1472 :

№ п/п	Наименование характеристики	Значение характеристики
1	2	3
4.	Уникальный учетный номер кадастрового квартала, в границах которого расположены здание, сооружение, объект незавершенного строительства	43:05:310201
5.	Адрес здания, сооружения, объекта незавершенного строительства	Российская Федерация, Кировская область, район Верхнекамский, поселок городского типа Лесной, улица Ленина, дом 32
5.1.	Сведения о местоположении здания, сооружения, объекта незавершенного строительства (при отсутствии адреса) в структурированном в соответствии с федеральной информационной адресной системой виде	-
5.2.	Дополнительные сведения о местоположении	-
6.	Иные сведения	-

3. Пояснения к сведениям об объекте недвижимости с кадастровым номером 43:05:310201:1472 :

1.	-
----	---

**Описание местоположения зданий, сооружений,
объектов незавершенного строительства на земельном участке**

**1. Сведения о характерных точках контура объекта недвижимости
с кадастровым номером : 43:05:310201:1473 :**

Система координат МСК-43, зона 3 (05)

Зона № 3

Обозначение характерных точек контура	Содержатся в Едином государственном реестре недвижимости			Определены в ходе выполнения комплексных кадастровых работ			Метод опреде ления коор динат	Формулы, примененные для расчета средней квадратической погрешности определения координат характерных точек (Mt), м, с подставленными в такие формулы значениями и итоговые (вычисленные) значения Mt, м
	Координаты, м		Ради ус, м	Координаты, м		Ради ус, м		
	X	Y	R	X	Y	R		
1	2	3	4	5	6	7	8	9
н12700	-	-	-	715539.79	3170520.5 9	-	Метод спутниковых геодезически х измерений (определени й)	0.1
н1260	-	-	-	715543.89	3170515.9 3	-	Метод спутниковых геодезически х измерений (определени й)	0.1
н12710	-	-	-	715548.27	3170511.7 9	-	Метод спутниковых геодезически х измерений (определени й)	0.1
н12720	-	-	-	715550.01	3170513.3 1	-	Метод спутниковых геодезически х измерений (определени й)	0.1
н12730	-	-	-	715554.01	3170509.2 9	-	Метод спутниковых геодезически х измерений (определени й)	0.1
н1350	-	-	-	715559.40	3170514.1 8	-	Метод спутниковых геодезически х измерений (определени й)	0.1
н1250	-	-	-	715551.59	3170522.6 8	-	Метод спутниковых геодезически х измерений (определени й)	0.1
н12740	-	-	-	715546.75	3170527.3 5	-	Метод спутниковых геодезически х измерений (определени й)	0.1

1. Сведения о характерных точках контура объекта недвижимости с кадастровым номером : 43:05:310201:1473 :

Система координат МСК-43, зона 3 (05)

Зона № 3

Обозначение характерных точек контура	Содержатся в Едином государственном реестре недвижимости			Определены в ходе выполнения комплексных кадастровых работ			Метод определения координат	Формулы, примененные для расчета средней квадратической погрешности определения координат характерных точек (Mt), м, с подставленными в такие формулы значениями и итоговые (вычисленные) значения Mt, м
	Координаты, м		Радиус, м	Координаты, м		Радиус, м		
	X	Y	R	X	Y	R		
1	2	3	4	5	6	7	8	9
n12700	-	-	-	715539.79	3170520.59	-	Метод спутниковых геодезических измерений (определений)	0.1

2. Сведения о характеристиках объекта недвижимости с кадастровым номером : 43:05:310201:1473 :

№ п/п	Наименование характеристики	Значение характеристики
1	2	3
1.	Вид объекта недвижимости	здание
2.	Ранее присвоенный государственный учетный номер (инвентарный) здания, сооружения, объекта незавершенного строительства	-
3.	Кадастровый номер земельного участка (земельных участков), в границах которого (которых) расположены здание, сооружение, объект незавершенного строительства	43:05:310201:955, 43:05:310201:954
4.	Уникальный учетный номер кадастрового квартала, в границах которого расположены здание, сооружение, объект незавершенного строительства	43:05:310201
5.	Адрес здания, сооружения, объекта незавершенного строительства	Российская Федерация, Кировская область, район Верхнекамский, поселок городского типа Лесной, улица Ленина, дом 36
5.1.	Сведения о местоположении здания, сооружения, объекта незавершенного строительства (при отсутствии адреса) в структурированном в соответствии с федеральной информационной адресной системой виде	-
5.2.	Дополнительные сведения о местоположении	-
6.	Иные сведения	-

3. Пояснения к сведениям об объекте недвижимости с кадастровым номером 43:05:310201:1473 :

1.	-
----	---

Описание местоположения зданий, сооружений, объектов незавершенного строительства на земельном участке

**1. Сведения о характерных точках контура объекта недвижимости
с кадастровым номером : 43:05:310201:1557 :**

Система координат МСК-43, зона 3 (05)

Зона № 3

Обозначение характерных точек контура	Содержатся в Едином государственном реестре недвижимости			Определены в ходе выполнения комплексных кадастровых работ			Метод опреде ления коор динат	Формулы, примененные для расчета средней квадратической погрешности определения координат характерных точек (Mt), м, с подставленными в такие формулы значениями и итоговые (вычисленные) значения Mt, м
	Координаты, м		Ради ус, м	Координаты, м		Ради ус, м		
	X	Y	R	X	Y	R		
1	2	3	4	5	6	7	8	9
n1275O	-	-	-	715664.40	3170379.1 0	-	Метод спутниковых геодезически х измерений (определени й)	0.1
n1276O	-	-	-	715702.10	3170339.3 0	-	Метод спутниковых геодезически х измерений (определени й)	0.1
n1277O	-	-	-	715711.80	3170348.3 0	-	Метод спутниковых геодезически х измерений (определени й)	0.1
n1278O	-	-	-	715674.40	3170387.8 0	-	Метод спутниковых геодезически х измерений (определени й)	0.1
n1275O	-	-	-	715664.40	3170379.1 0	-	Метод спутниковых геодезически х измерений (определени й)	0.1

**2. Сведения о характеристиках объекта недвижимости
с кадастровым номером : 43:05:310201:1557 :**

№ п/п	Наименование характеристики	Значение характеристики
1	2	3
1.	Вид объекта недвижимости	здание
2.	Ранее присвоенный государственный учетный номер (инвентарный) здания, сооружения, объекта незавершенного строительства	-
3.	Кадастровый номер земельного участка (земельных участков), в границах которого (которых) расположены здание, сооружение, объект незавершенного строительства	-

2. Сведения о характеристиках объекта недвижимости с кадастровым номером : 43:05:310201:1557 :

№ п/п	Наименование характеристики	Значение характеристики
1	2	3
4.	Уникальный учетный номер кадастрового квартала, в границах которого расположены здание, сооружение, объект незавершенного строительства	43:05:310201
5.	Адрес здания, сооружения, объекта незавершенного строительства	Российская Федерация, Кировская область, район Верхнекамский, поселок городского типа Лесной, улица Ленина, дом 26
5.1.	Сведения о местоположении здания, сооружения, объекта незавершенного строительства (при отсутствии адреса) в структурированном в соответствии с федеральной информационной адресной системой виде	-
5.2.	Дополнительные сведения о местоположении	-
6.	Иные сведения	-

3. Пояснения к сведениям об объекте недвижимости с кадастровым номером 43:05:310201:1557 :

1. -

Описание местоположения зданий, сооружений, объектов незавершенного строительства на земельном участке

1. Сведения о характерных точках контура объекта недвижимости с кадастровым номером : 43:05:310201:1558 :

Система координат МСК-43, зона 3 (05)

Зона № 3

Обозначение характерных точек контура	Содержатся в Едином государственном реестре недвижимости			Определены в ходе выполнения комплексных кадастровых работ			Метод определения координат	Формулы, примененные для расчета средней квадратической погрешности определения координат характерных точек (Mt), м, с подставленными в такие формулы значениями и итоговые (вычисленные) значения Mt, м
	Координаты, м		Радиус, м	Координаты, м		Радиус, м		
	X	Y	R	X	Y	R		
1	2	3	4	5	6	7	8	9
n12790	-	-	-	716406.20	3169642.50	-	Метод спутниковых геодезических измерений (определений)	0.1
n12800	-	-	-	716414.55	3169633.40	-	Метод спутниковых геодезических измерений (определений)	0.1
n12810	-	-	-	716420.45	3169639.00	-	Метод спутниковых геодезических измерений (определений)	0.1
n12820	-	-	-	716412.00	3169647.85	-	Метод спутниковых геодезических измерений (определений)	0.1
n12790	-	-	-	716406.20	3169642.50	-	Метод спутниковых геодезических измерений (определений)	0.1

2. Сведения о характеристиках объекта недвижимости с кадастровым номером : 43:05:310201:1558 :

№ п/п	Наименование характеристики	Значение характеристики
1	2	3
1.	Вид объекта недвижимости	здание
2.	Ранее присвоенный государственный учетный номер (инвентарный) здания, сооружения, объекта незавершенного строительства	-
3.	Кадастровый номер земельного участка (земельных участков), в границах которого (которых) расположены здание, сооружение, объект незавершенного строительства	-

2. Сведения о характеристиках объекта недвижимости с кадастровым номером : 43:05:310201:1558 :

№ п/п	Наименование характеристики	Значение характеристики
1	2	3
4.	Уникальный учетный номер кадастрового квартала, в границах которого расположены здание, сооружение, объект незавершенного строительства	43:05:310201
5.	Адрес здания, сооружения, объекта незавершенного строительства	Российская Федерация, Кировская область, район Верхнекамский, поселок городского типа Лесной, улица Ленина, дом 13
5.1.	Сведения о местоположении здания, сооружения, объекта незавершенного строительства (при отсутствии адреса) в структурированном в соответствии с федеральной информационной адресной системой виде	-
5.2.	Дополнительные сведения о местоположении	-
6.	Иные сведения	-

3. Пояснения к сведениям об объекте недвижимости с кадастровым номером 43:05:310201:1558 :

1.	-
----	---

**Описание местоположения зданий, сооружений,
объектов незавершенного строительства на земельном участке**

**1. Сведения о характерных точках контура объекта недвижимости
с кадастровым номером : 43:05:310201:1574 :**

Система координат МСК-43, зона 3 (05)

Зона № 3

Обозначение характерных точек контура	Содержатся в Едином государственном реестре недвижимости			Определены в ходе выполнения комплексных кадастровых работ			Метод опреде ления коор динат	Формулы, примененные для расчета средней квадратической погрешности определения координат характерных точек (Mt), м, с подставленными в такие формулы значениями и итоговые (вычисленные) значения Mt, м
	Координаты, м		Ради ус, м	Координаты, м		Ради ус, м		
	X	Y	R	X	Y	R		
1	2	3	4	5	6	7	8	9
n12830	-	-	-	716461.17	3169493.2 0	-	Метод спутниковых геодезически х измерений (определени й)	0.1
n12840	-	-	-	716470.02	3169483.8 0	-	Метод спутниковых геодезически х измерений (определени й)	0.1
n12850	-	-	-	716482.97	3169496.2 0	-	Метод спутниковых геодезически х измерений (определени й)	0.1
n12860	-	-	-	716473.72	3169505.9 0	-	Метод спутниковых геодезически х измерений (определени й)	0.1
n12830	-	-	-	716461.17	3169493.2 0	-	Метод спутниковых геодезически х измерений (определени й)	0.1

**2. Сведения о характеристиках объекта недвижимости
с кадастровым номером : 43:05:310201:1574 :**

№ п/п	Наименование характеристики	Значение характеристики
1	2	3
1.	Вид объекта недвижимости	здание
2.	Ранее присвоенный государственный учетный номер (инвентарный) здания, сооружения, объекта незавершенного строительства	-
3.	Кадастровый номер земельного участка (земельных участков), в границах которого (которых) расположены здание, сооружение, объект незавершенного строительства	-

2. Сведения о характеристиках объекта недвижимости с кадастровым номером : 43:05:310201:1574 :

№ п/п	Наименование характеристики	Значение характеристики
1	2	3
4.	Уникальный учетный номер кадастрового квартала, в границах которого расположены здание, сооружение, объект незавершенного строительства	43:05:310201
5.	Адрес здания, сооружения, объекта незавершенного строительства	Российская Федерация, Кировская область, район Верхнекамский, поселок городского типа Лесной, улица Ленина, дом 2г
5.1.	Сведения о местоположении здания, сооружения, объекта незавершенного строительства (при отсутствии адреса) в структурированном в соответствии с федеральной информационной адресной системой виде	-
5.2.	Дополнительные сведения о местоположении	-
6.	Иные сведения	-

3. Пояснения к сведениям об объекте недвижимости с кадастровым номером 43:05:310201:1574 :

1.	-
----	---

Описание местоположения зданий, сооружений, объектов незавершенного строительства на земельном участке

1. Сведения о характерных точках контура объекта недвижимости с кадастровым номером : 43:05:310201:1575 :

Система координат МСК-43, зона 3 (05)

Зона № 3

Обозначение характерных точек контура	Содержатся в Едином государственном реестре недвижимости			Определены в ходе выполнения комплексных кадастровых работ			Метод определения координат	Формулы, примененные для расчета средней квадратической погрешности определения координат характерных точек (Mt), м, с подставленными в такие формулы значениями и итоговые (вычисленные) значения Mt, м
	Координаты, м		Радиус, м	Координаты, м		Радиус, м		
	X	Y	R	X	Y	R		
1	2	3	4	5	6	7	8	9
н12870	-	-	-	716433.52	3169546.45	-	Метод спутниковых геодезических измерений (определений)	0.1
н12880	-	-	-	716424.72	3169555.50	-	Метод спутниковых геодезических измерений (определений)	0.1
н12890	-	-	-	716412.07	3169544.15	-	Метод спутниковых геодезических измерений (определений)	0.1
н12900	-	-	-	716421.02	3169534.65	-	Метод спутниковых геодезических измерений (определений)	0.1
н12910	-	-	-	716421.07	3169534.65	-	Метод спутниковых геодезических измерений (определений)	0.1
н12870	-	-	-	716433.52	3169546.45	-	Метод спутниковых геодезических измерений (определений)	0.1

2. Сведения о характеристиках объекта недвижимости с кадастровым номером : 43:05:310201:1575 :

№ п/п	Наименование характеристики	Значение характеристики
1	2	3
1.	Вид объекта недвижимости	здание
2.	Ранее присвоенный государственный учетный номер (инвентарный) здания, сооружения, объекта незавершенного строительства	-

2. Сведения о характеристиках объекта недвижимости с кадастровым номером : 43:05:310201:1575 :

№ п/п	Наименование характеристики	Значение характеристики
1	2	3
3.	Кадастровый номер земельного участка (земельных участков), в границах которого (которых) расположены здание, сооружение, объект незавершенного строительства	-
4.	Уникальный учетный номер кадастрового квартала, в границах которого расположены здание, сооружение, объект незавершенного строительства	43:05:310201
5.	Адрес здания, сооружения, объекта незавершенного строительства	Российская Федерация, Кировская область, район Верхнекамский, поселок городского типа Лесной, улица Ленина, дом 2Д
5.1.	Сведения о местоположении здания, сооружения, объекта незавершенного строительства (при отсутствии адреса) в структурированном в соответствии с федеральной информационной адресной системой виде	-
5.2.	Дополнительные сведения о местоположении	-
6.	Иные сведения	-

3. Пояснения к сведениям об объекте недвижимости с кадастровым номером 43:05:310201:1575 :

1.	-
----	---

Описание местоположения зданий, сооружений, объектов незавершенного строительства на земельном участке

**1. Сведения о характерных точках контура объекта недвижимости
с кадастровым номером : 43:05:310201:1845 :**

Система координат МСК-43, зона 3 (05)

Зона № 3

Обозначение характерных точек контура	Содержатся в Едином государственном реестре недвижимости			Определены в ходе выполнения комплексных кадастровых работ			Метод опреде ления коор динат	Формулы, примененные для расчета средней квадратической погрешности определения координат характерных точек (Mt), м, с подставленными в такие формулы значениями и итоговые (вычисленные) значения Mt, м
	Координаты, м		Ради ус, м	Координаты, м		Ради ус, м		
	X	Y	R	X	Y	R		
1	2	3	4	5	6	7	8	9
n12920	-	-	-	716117.13	3169969.3 7	-	Метод спутниковых геодезически х измерений (определени й)	0.1
n12930	-	-	-	716111.23	3169975.3 9	-	Метод спутниковых геодезически х измерений (определени й)	0.1
n12940	-	-	-	716104.57	3169968.4 5	-	Метод спутниковых геодезически х измерений (определени й)	0.1
n12950	-	-	-	716110.07	3169962.9 9	-	Метод спутниковых геодезически х измерений (определени й)	0.1
n12920	-	-	-	716117.13	3169969.3 7	-	Метод спутниковых геодезически х измерений (определени й)	0.1

**2. Сведения о характеристиках объекта недвижимости
с кадастровым номером : 43:05:310201: 1845 :**

№ п/п	Наименование характеристики	Значение характеристики
1	2	3
1.	Вид объекта недвижимости	здание
2.	Ранее присвоенный государственный учетный номер (инвентарный) здания, сооружения, объекта незавершенного строительства	-
3.	Кадастровый номер земельного участка (земельных участков), в границах которого (которых) расположены здание, сооружение, объект незавершенного строительства	-

2. Сведения о характеристиках объекта недвижимости с кадастровым номером : 43:05:310201:1845 :

№ п/п	Наименование характеристики	Значение характеристики
1	2	3
4.	Уникальный учетный номер кадастрового квартала, в границах которого расположены здание, сооружение, объект незавершенного строительства	43:05:310201
5.	Адрес здания, сооружения, объекта незавершенного строительства	Российская Федерация, Кировская область, район Верхнекамский, поселок городского типа Лесной, улица Ленина, дом 21
5.1.	Сведения о местоположении здания, сооружения, объекта незавершенного строительства (при отсутствии адреса) в структурированном в соответствии с федеральной информационной адресной системой виде	-
5.2.	Дополнительные сведения о местоположении	-
6.	Иные сведения	-

3. Пояснения к сведениям об объекте недвижимости с кадастровым номером 43:05:310201:1845 :

1.	-

Описание местоположения зданий, сооружений, объектов незавершенного строительства на земельном участке

**1. Сведения о характерных точках контура объекта недвижимости
с кадастровым номером : 43:05:310201:1846 :**

Система координат МСК-43, зона 3 (05)

Зона № 3

Обозначение характерных точек контура	Содержатся в Едином государственном реестре недвижимости			Определены в ходе выполнения комплексных кадастровых работ			Метод опреде ления коор динат	Формулы, примененные для расчета средней квадратической погрешности определения координат характерных точек (Mt), м, с подставленными в такие формулы значениями и итоговые (вычисленные) значения Mt, м
	Координаты, м		Ради ус, м	Координаты, м		Ради ус, м		
	X	Y	R	X	Y	R		
1	2	3	4	5	6	7	8	9
н1296О	-	-	-	715931.36	3170199.5 6	-	Метод спутниковых геодезически х измерений (определени й)	0.1
н1297О	-	-	-	715931.71	3170213.1 6	-	Метод спутниковых геодезически х измерений (определени й)	0.1
н1298О	-	-	-	715924.36	3170213.3 6	-	Метод спутниковых геодезически х измерений (определени й)	0.1
н1299О	-	-	-	715924.36	3170214.7 1	-	Метод спутниковых геодезически х измерений (определени й)	0.1
н1300О	-	-	-	715920.06	3170214.9 1	-	Метод спутниковых геодезически х измерений (определени й)	0.1
н1301О	-	-	-	715920.06	3170213.2 6	-	Метод спутниковых геодезически х измерений (определени й)	0.1
н1302О	-	-	-	715906.61	3170214.1 1	-	Метод спутниковых геодезически х измерений (определени й)	0.1
н1303О	-	-	-	715906.81	3170215.1 1	-	Метод спутниковых геодезически х измерений (определени й)	0.1

1. Сведения о характерных точках контура объекта недвижимости с кадастровым номером : 43:05:310201:1846 :

Система координат МСК-43, зона 3 (05)

Зона № 3

Обозначение характерных точек контура	Содержатся в Едином государственном реестре недвижимости			Определены в ходе выполнения комплексных кадастровых работ			Метод определения координат	Формулы, примененные для расчета средней квадратической погрешности определения координат характерных точек (Mt), м, с подставленными в такие формулы значениями и итоговые (вычисленные) значения Mt, м
	Координаты, м		Радиус, м	Координаты, м		Радиус, м		
	X	Y	R	X	Y	R		
1	2	3	4	5	6	7	8	9
н13040	-	-	-	715903.01	3170215.26	-	Метод спутниковых геодезических измерений (определений)	0.1
н13050	-	-	-	715902.86	3170214.46	-	Метод спутниковых геодезических измерений (определений)	0.1
н13060	-	-	-	715895.21	3170214.91	-	Метод спутниковых геодезических измерений (определений)	0.1
н13070	-	-	-	715895.16	3170214.96	-	Метод спутниковых геодезических измерений (определений)	0.1
н13080	-	-	-	715894.91	3170202.51	-	Метод спутниковых геодезических измерений (определений)	0.1
н13090	-	-	-	715896.36	3170202.61	-	Метод спутниковых геодезических измерений (определений)	0.1
н13100	-	-	-	715896.36	3170200.96	-	Метод спутниковых геодезических измерений (определений)	0.1
н13110	-	-	-	715900.26	3170200.91	-	Метод спутниковых геодезических измерений (определений)	0.1

1. Сведения о характерных точках контура объекта недвижимости с кадастровым номером : 43:05:310201:1846 :

Система координат МСК-43, зона 3 (05)

Зона № 3

Обозначение характерных точек контура	Содержатся в Едином государственном реестре недвижимости			Определены в ходе выполнения комплексных кадастровых работ			Метод определения координат	Формулы, примененные для расчета средней квадратической погрешности определения координат характерных точек (Mt), м, с подставленными в такие формулы значениями и итоговые (вычисленные) значения Mt, м
	Координаты, м		Радиус, м	Координаты, м		Радиус, м		
	X	Y	R	X	Y	R		
1	2	3	4	5	6	7	8	9
н13120	-	-	-	715900.26	3170202.31	-	Метод спутниковых геодезических измерений (определений)	0.1
н13130	-	-	-	715910.61	3170201.85	-	Метод спутниковых геодезических измерений (определений)	0.1
н13140	-	-	-	715910.79	3170200.73	-	Метод спутниковых геодезических измерений (определений)	0.1
н13150	-	-	-	715916.01	3170200.63	-	Метод спутниковых геодезических измерений (определений)	0.1
н13160	-	-	-	715916.11	3170201.77	-	Метод спутниковых геодезических измерений (определений)	0.1
н13170	-	-	-	715926.13	3170201.53	-	Метод спутниковых геодезических измерений (определений)	0.1
н13180	-	-	-	715926.39	3170199.43	-	Метод спутниковых геодезических измерений (определений)	0.1
н12960	-	-	-	715931.36	3170199.56	-	Метод спутниковых геодезических измерений (определений)	0.1

2. Сведения о характеристиках объекта недвижимости с кадастровым номером : 43:05:310201:1846 :

№ п/п	Наименование характеристики	Значение характеристики
1	2	3
1.	Вид объекта недвижимости	здание
2.	Ранее присвоенный государственный учетный номер (инвентарный) здания, сооружения, объекта незавершенного строительства	-
3.	Кадастровый номер земельного участка (земельных участков), в границах которого (которых) расположены здание, сооружение, объект незавершенного строительства	43:05:310201:25
4.	Уникальный учетный номер кадастрового квартала, в границах которого расположены здание, сооружение, объект незавершенного строительства	43:05:310201
5.	Адрес здания, сооружения, объекта незавершенного строительства	Российская Федерация, Кировская область, район Верхнекамский, поселок городского типа Лесной, улица Ленина, дом 31
5.1.	Сведения о местоположении здания, сооружения, объекта незавершенного строительства (при отсутствии адреса) в структурированном в соответствии с федеральной информационной адресной системой виде	-
5.2.	Дополнительные сведения о местоположении	-
6.	Иные сведения	-

3. Пояснения к сведениям об объекте недвижимости с кадастровым номером 43:05:310201:1846 :

1.	-
----	---

Описание местоположения зданий, сооружений, объектов незавершенного строительства на земельном участке

**1. Сведения о характерных точках контура объекта недвижимости
с кадастровым номером : 43:05:310201:1847 :**

Система координат МСК-43, зона 3 (05)

Зона № 3

Обозначение характерных точек контура	Содержатся в Едином государственном реестре недвижимости			Определены в ходе выполнения комплексных кадастровых работ			Метод опреде ления коор динат	Формулы, примененные для расчета средней квадратической погрешности определения координат характерных точек (Mt), м, с подставленными в такие формулы значениями и итоговые (вычисленные) значения Mt, м
	Координаты, м		Ради ус, м	Координаты, м		Ради ус, м		
	X	Y	R	X	Y	R		
1	2	3	4	5	6	7	8	9
n13190	-	-	-	715613.42	3170494.5 7	-	Метод спутниковых геодезически х измерений (определени й)	0.1
n13200	-	-	-	715620.72	3170486.6 2	-	Метод спутниковых геодезически х измерений (определени й)	0.1
n13210	-	-	-	715629.17	3170494.9 7	-	Метод спутниковых геодезически х измерений (определени й)	0.1
n13220	-	-	-	715621.27	3170502.6 2	-	Метод спутниковых геодезически х измерений (определени й)	0.1
n13190	-	-	-	715613.42	3170494.5 7	-	Метод спутниковых геодезически х измерений (определени й)	0.1

**2. Сведения о характеристиках объекта недвижимости
с кадастровым номером : 43:05:310201:1847 :**

№ п/п	Наименование характеристики	Значение характеристики
1	2	3
1.	Вид объекта недвижимости	здание
2.	Ранее присвоенный государственный учетный номер (инвентарный) здания, сооружения, объекта незавершенного строительства	-
3.	Кадастровый номер земельного участка (земельных участков), в границах которого (которых) расположены здание, сооружение, объект незавершенного строительства	-

2. Сведения о характеристиках объекта недвижимости с кадастровым номером : 43:05:310201:1847 :

№ п/п	Наименование характеристики	Значение характеристики
1	2	3
4.	Уникальный учетный номер кадастрового квартала, в границах которого расположены здание, сооружение, объект незавершенного строительства	43:05:310201
5.	Адрес здания, сооружения, объекта незавершенного строительства	Российская Федерация, Кировская область, район Верхнекамский, поселок городского типа Лесной, улица Ленина, дом 47
5.1.	Сведения о местоположении здания, сооружения, объекта незавершенного строительства (при отсутствии адреса) в структурированном в соответствии с федеральной информационной адресной системой виде	-
5.2.	Дополнительные сведения о местоположении	-
6.	Иные сведения	-

3. Пояснения к сведениям об объекте недвижимости с кадастровым номером 43:05:310201:1847 :

1.	-
----	---

Описание местоположения зданий, сооружений, объектов незавершенного строительства на земельном участке

**1. Сведения о характерных точках контура объекта недвижимости
с кадастровым номером : 43:05:310201:1848 :**

Система координат МСК-43, зона 3 (05)

Зона № 3

Обозначение характерных точек контура	Содержатся в Едином государственном реестре недвижимости			Определены в ходе выполнения комплексных кадастровых работ			Метод опреде ления коор динат	Формулы, примененные для расчета средней квадратической погрешности определения координат характерных точек (Mt), м, с подставленными в такие формулы значениями и итоговые (вычисленные) значения Mt, м
	Координаты, м		Ради ус, м	Координаты, м		Ради ус, м		
	X	Y	R	X	Y	R		
1	2	3	4	5	6	7	8	9
n13230	-	-	-	716064.67	3169913.4 2	-	Метод спутниковых геодезически х измерений (определени й)	0.1
n13240	-	-	-	716073.57	3169922.5 2	-	Метод спутниковых геодезически х измерений (определени й)	0.1
n13250	-	-	-	716036.12	3169961.7 7	-	Метод спутниковых геодезически х измерений (определени й)	0.1
n13260	-	-	-	716027.47	3169953.0 2	-	Метод спутниковых геодезически х измерений (определени й)	0.1
n13230	-	-	-	716064.67	3169913.4 2	-	Метод спутниковых геодезически х измерений (определени й)	0.1

**2. Сведения о характеристиках объекта недвижимости
с кадастровым номером : 43:05:310201:1848 :**

№ п/п	Наименование характеристики	Значение характеристики
1	2	3
1.	Вид объекта недвижимости	здание
2.	Ранее присвоенный государственный учетный номер (инвентарный) здания, сооружения, объекта незавершенного строительства	-
3.	Кадастровый номер земельного участка (земельных участков), в границах которого (которых) расположены здание, сооружение, объект незавершенного строительства	-

2. Сведения о характеристиках объекта недвижимости с кадастровым номером : 43:05:310201:1848 :

№ п/п	Наименование характеристики	Значение характеристики
1	2	3
4.	Уникальный учетный номер кадастрового квартала, в границах которого расположены здание, сооружение, объект незавершенного строительства	43:05:310201
5.	Адрес здания, сооружения, объекта незавершенного строительства	Российская Федерация, Кировская область, район Верхнекамский, поселок городского типа Лесной, улица Ленина, дом 8
5.1.	Сведения о местоположении здания, сооружения, объекта незавершенного строительства (при отсутствии адреса) в структурированном в соответствии с федеральной информационной адресной системой виде	-
5.2.	Дополнительные сведения о местоположении	-
6.	Иные сведения	-

3. Пояснения к сведениям об объекте недвижимости с кадастровым номером 43:05:310201:1848 :

1.	-

Описание местоположения зданий, сооружений, объектов незавершенного строительства на земельном участке

**1. Сведения о характерных точках контура объекта недвижимости
с кадастровым номером : 43:05:310201:1955 :**

Система координат МСК-43, зона 3 (05)

Зона № 3

Обозначение характерных точек контура	Содержатся в Едином государственном реестре недвижимости			Определены в ходе выполнения комплексных кадастровых работ			Метод опреде ления коор динат	Формулы, примененные для расчета средней квадратической погрешности определения координат характерных точек (Mt), м, с подставленными в такие формулы значениями и итоговые (вычисленные) значения Mt, м
	Координаты, м		Ради ус, м	Координаты, м		Ради ус, м		
	X	Y	R	X	Y	R		
1	2	3	4	5	6	7	8	9
n13270	-	-	-	715726.27	3170374.2 7	-	Метод спутниковых геодезически х измерений (определени й)	0.1
n13280	-	-	-	715745.27	3170353.6 2	-	Метод спутниковых геодезически х измерений (определени й)	0.1
n13290	-	-	-	715755.42	3170362.7 7	-	Метод спутниковых геодезически х измерений (определени й)	0.1
n13300	-	-	-	715736.27	3170383.7 7	-	Метод спутниковых геодезически х измерений (определени й)	0.1
n13270	-	-	-	715726.27	3170374.2 7	-	Метод спутниковых геодезически х измерений (определени й)	0.1

**2. Сведения о характеристиках объекта недвижимости
с кадастровым номером : 43:05:310201:1955 :**

№ п/п	Наименование характеристики	Значение характеристики
1	2	3
1.	Вид объекта недвижимости	здание
2.	Ранее присвоенный государственный учетный номер (инвентарный) здания, сооружения, объекта незавершенного строительства	-
3.	Кадастровый номер земельного участка (земельных участков), в границах которого (которых) расположены здание, сооружение, объект незавершенного строительства	43:05:310201:640

2. Сведения о характеристиках объекта недвижимости с кадастровым номером : 43:05:310201:1955 :

№ п/п	Наименование характеристики	Значение характеристики
1	2	3
4.	Уникальный учетный номер кадастрового квартала, в границах которого расположены здание, сооружение, объект незавершенного строительства	43:05:310201
5.	Адрес здания, сооружения, объекта незавершенного строительства	Российская Федерация, 612815, Кировская область, район Верхнекамский, поселок городского типа Лесной, улица Ленина, дом 39
5.1.	Сведения о местоположении здания, сооружения, объекта незавершенного строительства (при отсутствии адреса) в структурированном в соответствии с федеральной информационной адресной системой виде	-
5.2.	Дополнительные сведения о местоположении	-
6.	Иные сведения	-

3. Пояснения к сведениям об объекте недвижимости с кадастровым номером 43:05:310201:1955 :

1.	-
----	---

**Описание местоположения зданий, сооружений,
объектов незавершенного строительства на земельном участке**

**1. Сведения о характерных точках контура объекта недвижимости
с кадастровым номером : 43:05:310201:3290 :**

Система координат МСК-43, зона 3 (05)

Зона № 3

Обозначение характерных точек контура	Содержатся в Едином государственном реестре недвижимости			Определены в ходе выполнения комплексных кадастровых работ			Метод опреде ления коор динат	Формулы, примененные для расчета средней квадратической погрешности определения координат характерных точек (Mt), м, с подставленными в такие формулы значениями и итоговые (вычисленные) значения Mt, м
	Координаты, м		Ради ус, м	Координаты, м		Ради ус, м		
	X	Y	R	X	Y	R		
1	2	3	4	5	6	7	8	9
n1331O	-	-	-	715875.56	3170217.2 0	-	Метод спутниковых геодезически х измерений (определени й)	0.1
n1332O	-	-	-	715889.33	3170230.0 7	-	Метод спутниковых геодезически х измерений (определени й)	0.1
n1333O	-	-	-	715848.47	3170273.8 1	-	Метод спутниковых геодезически х измерений (определени й)	0.1
n1334O	-	-	-	715834.88	3170260.5 8	-	Метод спутниковых геодезически х измерений (определени й)	0.1
n1331O	-	-	-	715875.56	3170217.2 0	-	Метод спутниковых геодезически х измерений (определени й)	0.1

**2. Сведения о характеристиках объекта недвижимости
с кадастровым номером : 43:05:310201:3290 :**

№ п/п	Наименование характеристики	Значение характеристики
1	2	3
1.	Вид объекта недвижимости	здание
2.	Ранее присвоенный государственный учетный номер (инвентарный) здания, сооружения, объекта незавершенного строительства	-
3.	Кадастровый номер земельного участка (земельных участков), в границах которого (которых) расположены здание, сооружение, объект незавершенного строительства	43:05:310201:701

2. Сведения о характеристиках объекта недвижимости с кадастровым номером : 43:05:310201:3290 :

№ п/п	Наименование характеристики	Значение характеристики
1	2	3
4.	Уникальный учетный номер кадастрового квартала, в границах которого расположены здание, сооружение, объект незавершенного строительства	43:05:310201
5.	Адрес здания, сооружения, объекта незавершенного строительства	Российская Федерация, Кировская область, район Верхнекамский, поселок городского типа Лесной, улица Ленина, дом 33
5.1.	Сведения о местоположении здания, сооружения, объекта незавершенного строительства (при отсутствии адреса) в структурированном в соответствии с федеральной информационной адресной системой виде	-
5.2.	Дополнительные сведения о местоположении	-
6.	Иные сведения	-

3. Пояснения к сведениям об объекте недвижимости с кадастровым номером 43:05:310201:3290 :

1.	-
----	---

Описание местоположения зданий, сооружений, объектов незавершенного строительства на земельном участке

**1. Сведения о характерных точках контура объекта недвижимости
с кадастровым номером : 43:05:310201:3463 :**

Система координат МСК-43, зона 3 (05)

Зона № 3

Обозначение характерных точек контура	Содержатся в Едином государственном реестре недвижимости			Определены в ходе выполнения комплексных кадастровых работ			Метод опреде ления коор динат	Формулы, примененные для расчета средней квадратической погрешности определения координат характерных точек (Mt), м, с подставленными в такие формулы значениями и итоговые (вычисленные) значения Mt, м
	Координаты, м		Ради ус, м	Координаты, м		Ради ус, м		
	X	Y	R	X	Y	R		
1	2	3	4	5	6	7	8	9
н13350	-	-	-	715805.41	3170131.8 8	-	Метод спутниковых геодезически х измерений (определени й)	0.1
н13360	-	-	-	715824.41	3170110.6 8	-	Метод спутниковых геодезически х измерений (определени й)	0.1
н13370	-	-	-	715864.61	3170150.1 8	-	Метод спутниковых геодезически х измерений (определени й)	0.1
н13380	-	-	-	715866.61	3170155.6 8	-	Метод спутниковых геодезически х измерений (определени й)	0.1
н13390	-	-	-	715864.51	3170161.2 8	-	Метод спутниковых геодезически х измерений (определени й)	0.1
н13400	-	-	-	715838.01	3170190.0 8	-	Метод спутниковых геодезически х измерений (определени й)	0.1
н13410	-	-	-	715815.41	3170168.8 8	-	Метод спутниковых геодезически х измерений (определени й)	0.1
н13420	-	-	-	715825.11	3170158.3 8	-	Метод спутниковых геодезически х измерений (определени й)	0.1

1. Сведения о характерных точках контура объекта недвижимости с кадастровым номером : 43:05:310201:3463 :

Система координат МСК-43, зона 3 (05)

Зона № 3

Обозначение характерных точек контура	Содержатся в Едином государственном реестре недвижимости			Определены в ходе выполнения комплексных кадастровых работ			Метод определения координат	Формулы, примененные для расчета средней квадратической погрешности определения координат характерных точек (Mt), м, с подставленными в такие формулы значениями и итоговые (вычисленные) значения Mt, м
	Координаты, м		Радиус, м	Координаты, м		Радиус, м		
	X	Y	R	X	Y	R		
1	2	3	4	5	6	7	8	9
н13430	-	-	-	715833.41	3170166.58	-	Метод спутниковых геодезических измерений (определений)	0.1
н13440	-	-	-	715837.21	3170162.38	-	Метод спутниковых геодезических измерений (определений)	0.1
н13350	-	-	-	715805.41	3170131.88	-	Метод спутниковых геодезических измерений (определений)	0.1

2. Сведения о характеристиках объекта недвижимости с кадастровым номером : 43:05:310201:3463 :

№ п/п	Наименование характеристики	Значение характеристики
1	2	3
1.	Вид объекта недвижимости	здание
2.	Ранее присвоенный государственный учетный номер (инвентарный) здания, сооружения, объекта незавершенного строительства	-
3.	Кадастровый номер земельного участка (земельных участков), в границах которого (которых) расположены здание, сооружение, объект незавершенного строительства	43:05:310201:659
4.	Уникальный учетный номер кадастрового квартала, в границах которого расположены здание, сооружение, объект незавершенного строительства	43:05:310201
5.	Адрес здания, сооружения, объекта незавершенного строительства	Российская Федерация, 612815, Кировская область, район Верхнекамский, поселок городского типа Лесной, улица Ленина, дом 18
5.1.	Сведения о местоположении здания, сооружения, объекта незавершенного строительства (при отсутствии адреса) в структурированном в соответствии с федеральной информационной адресной системой виде	-
5.2.	Дополнительные сведения о местоположении	-
6.	Иные сведения	-

3. Пояснения к сведениям об объекте недвижимости с кадастровым номером 43:05:310201:3463 :

1.	-
----	---

Описание местоположения зданий, сооружений, объектов незавершенного строительства на земельном участке

**1. Сведения о характерных точках контура объекта недвижимости
с кадастровым номером : 43:05:310201:3489 :**

Система координат МСК-43, зона 3 (05)

Зона № 3

Обозначение характерных точек контура	Содержатся в Едином государственном реестре недвижимости			Определены в ходе выполнения комплексных кадастровых работ			Метод опреде ления коор динат	Формулы, примененные для расчета средней квадратической погрешности определения координат характерных точек (Mt), м, с подставленными в такие формулы значениями и итоговые (вычисленные) значения Mt, м
	Координаты, м		Ради ус, м	Координаты, м		Ради ус, м		
	X	Y	R	X	Y	R		
1	2	3	4	5	6	7	8	9
n13450	-	-	-	715791.94	3170219.1 3	-	Метод спутниковых геодезически х измерений (определени й)	0.1
n13460	-	-	-	715818.04	3170191.7 3	-	Метод спутниковых геодезически х измерений (определени й)	0.1
n13470	-	-	-	715827.19	3170200.9 8	-	Метод спутниковых геодезически х измерений (определени й)	0.1
n13480	-	-	-	715800.94	3170228.5 3	-	Метод спутниковых геодезически х измерений (определени й)	0.1
n13450	-	-	-	715791.94	3170219.1 3	-	Метод спутниковых геодезически х измерений (определени й)	0.1

**2. Сведения о характеристиках объекта недвижимости
с кадастровым номером : 43:05:310201:3489 :**

№ п/п	Наименование характеристики	Значение характеристики
1	2	3
1.	Вид объекта недвижимости	здание
2.	Ранее присвоенный государственный учетный номер (инвентарный) здания, сооружения, объекта незавершенного строительства	-
3.	Кадастровый номер земельного участка (земельных участков), в границах которого (которых) расположены здание, сооружение, объект незавершенного строительства	43:05:310201:785

2. Сведения о характеристиках объекта недвижимости с кадастровым номером : 43:05:310201:3489 :

№ п/п	Наименование характеристики	Значение характеристики
1	2	3
4.	Уникальный учетный номер кадастрового квартала, в границах которого расположены здание, сооружение, объект незавершенного строительства	43:05:310201
5.	Адрес здания, сооружения, объекта незавершенного строительства	Российская Федерация, Кировская область, район Верхнекамский, поселок городского типа Лесной, улица Ленина, дом 20
5.1.	Сведения о местоположении здания, сооружения, объекта незавершенного строительства (при отсутствии адреса) в структурированном в соответствии с федеральной информационной адресной системой виде	-
5.2.	Дополнительные сведения о местоположении	-
6.	Иные сведения	-

3. Пояснения к сведениям об объекте недвижимости с кадастровым номером 43:05:310201:3489 :

1.	-
----	---

**Описание местоположения зданий, сооружений,
объектов незавершенного строительства на земельном участке**

**1. Сведения о характерных точках контура объекта недвижимости
с кадастровым номером : 43:05:310201:3476 :**

Система координат МСК-43, зона 3 (05)

Зона № 3

Обозначение характерных точек контура	Содержатся в Едином государственном реестре недвижимости			Определены в ходе выполнения комплексных кадастровых работ			Метод опреде ления коор динат	Формулы, примененные для расчета средней квадратической погрешности определения координат характерных точек (Mt), м, с подставленными в такие формулы значениями и итоговые (вычисленные) значения Mt, м
	Координаты, м		Ради ус, м	Координаты, м		Ради ус, м		
	X	Y	R	X	Y	R		
1	2	3	4	5	6	7	8	9
n13490	-	-	-	715799.54	3170183.9 1	-	Метод спутниковых геодезически х измерений (определени й)	0.1
n13500	-	-	-	715802.62	3170187.1 5	-	Метод спутниковых геодезически х измерений (определени й)	0.1
n13510	-	-	-	715793.48	3170196.4 7	-	Метод спутниковых геодезически х измерений (определени й)	0.1
n13520	-	-	-	715788.84	3170191.6 3	-	Метод спутниковых геодезически х измерений (определени й)	0.1
n13490	-	-	-	715799.54	3170183.9 1	-	Метод спутниковых геодезически х измерений (определени й)	0.1

**2. Сведения о характеристиках объекта недвижимости
с кадастровым номером : 43:05:310201:3476 :**

№ п/п	Наименование характеристики	Значение характеристики
1	2	3
1.	Вид объекта недвижимости	здание
2.	Ранее присвоенный государственный учетный номер (инвентарный) здания, сооружения, объекта незавершенного строительства	-
3.	Кадастровый номер земельного участка (земельных участков), в границах которого (которых) расположены здание, сооружение, объект незавершенного строительства	43:05:310201:785

2. Сведения о характеристиках объекта недвижимости с кадастровым номером : 43:05:310201:3476 :

№ п/п	Наименование характеристики	Значение характеристики
1	2	3
4.	Уникальный учетный номер кадастрового квартала, в границах которого расположены здание, сооружение, объект незавершенного строительства	43:05:310201
5.	Адрес здания, сооружения, объекта незавершенного строительства	Российская Федерация, Кировская область, район Верхнекамский, поселок городского типа Лесной, улица Ленина, дом 20
5.1.	Сведения о местоположении здания, сооружения, объекта незавершенного строительства (при отсутствии адреса) в структурированном в соответствии с федеральной информационной адресной системой виде	-
5.2.	Дополнительные сведения о местоположении	-
6.	Иные сведения	-

3. Пояснения к сведениям об объекте недвижимости с кадастровым номером 43:05:310201:3476 :

1.	-
----	---

**Описание местоположения зданий, сооружений,
объектов незавершенного строительства на земельном участке**

**1. Сведения о характерных точках контура объекта недвижимости
с кадастровым номером : 43:05:310201:3643 :**

Система координат МСК-43, зона 3 (05)

Зона № 3

Обозначение характерных точек контура	Содержатся в Едином государственном реестре недвижимости			Определены в ходе выполнения комплексных кадастровых работ			Метод опреде ления коор динат	Формулы, примененные для расчета средней квадратической погрешности определения координат характерных точек (Mt), м, с подставленными в такие формулы значениями и итоговые (вычисленные) значения Mt, м
	Координаты, м		Ради ус, м	Координаты, м		Ради ус, м		
	X	Y	R	X	Y	R		
1	2	3	4	5	6	7	8	9
н13530	-	-	-	715641.04	3170473.4 8	-	Метод спутниковых геодезически х измерений (определени й)	0.1
н13540	-	-	-	715642.42	3170472.2 0	-	Метод спутниковых геодезически х измерений (определени й)	0.1
н13550	-	-	-	715646.10	3170475.6 6	-	Метод спутниковых геодезически х измерений (определени й)	0.1
н13560	-	-	-	715639.18	3170483.5 6	-	Метод спутниковых геодезически х измерений (определени й)	0.1
н13570	-	-	-	715636.82	3170480.9 6	-	Метод спутниковых геодезически х измерений (определени й)	0.1
н13580	-	-	-	715634.96	3170482.3 4	-	Метод спутниковых геодезически х измерений (определени й)	0.1
н13590	-	-	-	715630.64	3170478.4 6	-	Метод спутниковых геодезически х измерений (определени й)	0.1
н13600	-	-	-	715634.46	3170474.7 0	-	Метод спутниковых геодезически х измерений (определени й)	0.1

1. Сведения о характерных точках контура объекта недвижимости с кадастровым номером : 43:05:310201:3643 :

Система координат МСК-43, зона 3 (05)

Зона № 3

Обозначение характерных точек контура	Содержатся в Едином государственном реестре недвижимости			Определены в ходе выполнения комплексных кадастровых работ			Метод определения координат	Формулы, примененные для расчета средней квадратической погрешности определения координат характерных точек (Mt), м, с подставленными в такие формулы значениями и итоговые (вычисленные) значения Mt, м
	Координаты, м		Радиус, м	Координаты, м		Радиус, м		
	X	Y	R	X	Y	R		
1	2	3	4	5	6	7	8	9
н13610	-	-	-	715633.54	3170473.26	-	Метод спутниковых геодезических измерений (определений)	0.1
н13620	-	-	-	715637.02	3170469.80	-	Метод спутниковых геодезических измерений (определений)	0.1
н13530	-	-	-	715641.04	3170473.48	-	Метод спутниковых геодезических измерений (определений)	0.1

2. Сведения о характеристиках объекта недвижимости с кадастровым номером : 43:05:310201:3643 :

№ п/п	Наименование характеристики	Значение характеристики
1	2	3
1.	Вид объекта недвижимости	здание
2.	Ранее присвоенный государственный учетный номер (инвентарный) здания, сооружения, объекта незавершенного строительства	-
3.	Кадастровый номер земельного участка (земельных участков), в границах которого (которых) расположены здание, сооружение, объект незавершенного строительства	43:05:310201:713
4.	Уникальный учетный номер кадастрового квартала, в границах которого расположены здание, сооружение, объект незавершенного строительства	43:05:310201
5.	Адрес здания, сооружения, объекта незавершенного строительства	Российская Федерация, Кировская область, район Верхнекамский, поселок городского типа Лесной, улица Ленина, дом 45
5.1.	Сведения о местоположении здания, сооружения, объекта незавершенного строительства (при отсутствии адреса) в структурированном в соответствии с федеральной информационной адресной системой виде	-
5.2.	Дополнительные сведения о местоположении	-
6.	Иные сведения	-

3. Пояснения к сведениям об объекте недвижимости с кадастровым номером 43:05:310201:3643 :

1.	-
----	---

Описание местоположения зданий, сооружений, объектов незавершенного строительства на земельном участке

**1. Сведения о характерных точках контура объекта недвижимости
с кадастровым номером : 43:05:330702:3203 :**

Система координат МСК-43, зона 3 (05)

Зона № 3

Обозначение характерных точек контура	Содержатся в Едином государственном реестре недвижимости			Определены в ходе выполнения комплексных кадастровых работ			Метод опреде ления коор динат	Формулы, примененные для расчета средней квадратической погрешности определения координат характерных точек (Mt), м, с подставленными в такие формулы значениями и итоговые (вычисленные) значения Mt, м
	Координаты, м		Ради ус, м	Координаты, м		Ради ус, м		
	X	Y	R	X	Y	R		
1	2	3	4	5	6	7	8	9
n13630	-	-	-	716397.53	3169652.3 1	-	Метод спутниковых геодезически х измерений (определени й)	0.1
n13640	-	-	-	716407.23	3169660.7 1	-	Метод спутниковых геодезически х измерений (определени й)	0.1
n13650	-	-	-	716401.55	3169667.1 9	-	Метод спутниковых геодезически х измерений (определени й)	0.1
n13660	-	-	-	716392.05	3169658.6 1	-	Метод спутниковых геодезически х измерений (определени й)	0.1
n13630	-	-	-	716397.53	3169652.3 1	-	Метод спутниковых геодезически х измерений (определени й)	0.1

**2. Сведения о характеристиках объекта недвижимости
с кадастровым номером : 43:05:330702:3203 :**

№ п/п	Наименование характеристики	Значение характеристики
1	2	3
1.	Вид объекта недвижимости	здание
2.	Ранее присвоенный государственный учетный номер (инвентарный) здания, сооружения, объекта незавершенного строительства	-
3.	Кадастровый номер земельного участка (земельных участков), в границах которого (которых) расположены здание, сооружение, объект незавершенного строительства	43:05:310201:1086

2. Сведения о характеристиках объекта недвижимости с кадастровым номером : 43:05:330702:3203 :

№ п/п	Наименование характеристики	Значение характеристики
1	2	3
4.	Уникальный учетный номер кадастрового квартала, в границах которого расположены здание, сооружение, объект незавершенного строительства	43:05:310201
5.	Адрес здания, сооружения, объекта незавершенного строительства	Российская Федерация, Кировская область, район Верхнекамский, поселок городского типа Лесной, улица Ленина, дом 15
5.1.	Сведения о местоположении здания, сооружения, объекта незавершенного строительства (при отсутствии адреса) в структурированном в соответствии с федеральной информационной адресной системой виде	-
5.2.	Дополнительные сведения о местоположении	-
6.	Иные сведения	-

3. Пояснения к сведениям об объекте недвижимости с кадастровым номером 43:05:330702:3203 :

1.	-
----	---

**Описание местоположения зданий, сооружений,
объектов незавершенного строительства на земельном участке**

**1. Сведения о характерных точках контура объекта недвижимости
с кадастровым номером : 43:05:330702:3212 :**

Система координат МСК-43, зона 3 (05)

Зона № 3

Обозначение характерных точек контура	Содержатся в Едином государственном реестре недвижимости			Определены в ходе выполнения комплексных кадастровых работ			Метод опреде ления коор динат	Формулы, примененные для расчета средней квадратической погрешности определения координат характерных точек (Mt), м, с подставленными в такие формулы значениями и итоговые (вычисленные) значения Mt, м
	Координаты, м		Ради ус, м	Координаты, м		Ради ус, м		
	X	Y	R	X	Y	R		
1	2	3	4	5	6	7	8	9
n13670	-	-	-	716488.10	3169554.8 5	-	Метод спутниковых геодезически х измерений (определени й)	0.1
n13680	-	-	-	716488.10	3169554.8 3	-	Метод спутниковых геодезически х измерений (определени й)	0.1
n13690	-	-	-	716494.52	3169561.2 1	-	Метод спутниковых геодезически х измерений (определени й)	0.1
n13700	-	-	-	716485.24	3169570.4 9	-	Метод спутниковых геодезически х измерений (определени й)	0.1
n13710	-	-	-	716478.86	3169563.6 3	-	Метод спутниковых геодезически х измерений (определени й)	0.1
n13670	-	-	-	716488.10	3169554.8 5	-	Метод спутниковых геодезически х измерений (определени й)	0.1

**2. Сведения о характеристиках объекта недвижимости
с кадастровым номером : 43:05:330702:3212 :**

№ п/п	Наименование характеристики	Значение характеристики
1	2	3
1.	Вид объекта недвижимости	здание
2.	Ранее присвоенный государственный учетный номер (инвентарный) здания, сооружения, объекта незавершенного строительства	-

2. Сведения о характеристиках объекта недвижимости с кадастровым номером : 43:05:330702:3212 :

№ п/п	Наименование характеристики	Значение характеристики
1	2	3
3.	Кадастровый номер земельного участка (земельных участков), в границах которого (которых) расположены здание, сооружение, объект незавершенного строительства	43:05:310201:1092
4.	Уникальный учетный номер кадастрового квартала, в границах которого расположены здание, сооружение, объект незавершенного строительства	43:05:310201
5.	Адрес здания, сооружения, объекта незавершенного строительства	Российская Федерация, Кировская область, район Верхнекамский, поселок городского типа Лесной, улица Ленина, дом 7
5.1.	Сведения о местоположении здания, сооружения, объекта незавершенного строительства (при отсутствии адреса) в структурированном в соответствии с федеральной информационной адресной системой виде	-
5.2.	Дополнительные сведения о местоположении	-
6.	Иные сведения	-

3. Пояснения к сведениям об объекте недвижимости с кадастровым номером 43:05:330702:3212 :

1.	-
----	---

**Описание местоположения зданий, сооружений,
объектов незавершенного строительства на земельном участке**

**1. Сведения о характерных точках контура объекта недвижимости
с кадастровым номером : 43:05:310201:1411 :**

Система координат МСК-43, зона 3 (05)

Зона № 3

Обозначение характерных точек контура	Содержатся в Едином государственном реестре недвижимости			Определены в ходе выполнения комплексных кадастровых работ			Метод опреде ления коор динат	Формулы, примененные для расчета средней квадратической погрешности определения координат характерных точек (Mt), м, с подставленными в такие формулы значениями и итоговые (вычисленные) значения Mt, м
	Координаты, м		Ради ус, м	Координаты, м		Ради ус, м		
	X	Y	R	X	Y	R		
1	2	3	4	5	6	7	8	9
н13720	-	-	-	715648.66	3170801.6 9	-	Метод спутниковых геодезически х измерений (определени й)	0.1
н13730	-	-	-	715655.38	3170794.2 3	-	Метод спутниковых геодезически х измерений (определени й)	0.1
н13740	-	-	-	715660.48	3170798.7 3	-	Метод спутниковых геодезически х измерений (определени й)	0.1
н13750	-	-	-	715662.36	3170797.2 5	-	Метод спутниковых геодезически х измерений (определени й)	0.1
н13760	-	-	-	715665.46	3170800.3 5	-	Метод спутниковых геодезически х измерений (определени й)	0.1
н13770	-	-	-	715669.10	3170796.2 9	-	Метод спутниковых геодезически х измерений (определени й)	0.1
н13780	-	-	-	715673.64	3170800.3 1	-	Метод спутниковых геодезически х измерений (определени й)	0.1
н13790	-	-	-	715668.64	3170806.1 9	-	Метод спутниковых геодезически х измерений (определени й)	0.1

1. Сведения о характерных точках контура объекта недвижимости с кадастровым номером : 43:05:310201:1411 :

Система координат МСК-43, зона 3 (05)

Зона № 3

Обозначение характерных точек контура	Содержатся в Едином государственном реестре недвижимости			Определены в ходе выполнения комплексных кадастровых работ			Метод определения координат	Формулы, примененные для расчета средней квадратической погрешности определения координат характерных точек (Mt), м, с подставленными в такие формулы значениями и итоговые (вычисленные) значения Mt, м
	Координаты, м		Радиус, м	Координаты, м		Радиус, м		
	X	Y	R	X	Y	R		
1	2	3	4	5	6	7	8	9
н13800	-	-	-	715673.62	3170810.83	-	Метод спутниковых геодезических измерений (определений)	0.1
н13810	-	-	-	715667.06	3170818.45	-	Метод спутниковых геодезических измерений (определений)	0.1
н13720	-	-	-	715648.66	3170801.69	-	Метод спутниковых геодезических измерений (определений)	0.1

2. Сведения о характеристиках объекта недвижимости с кадастровым номером : 43:05:310201: 1411 :

№ п/п	Наименование характеристики	Значение характеристики
1	2	3
1.	Вид объекта недвижимости	здание
2.	Ранее присвоенный государственный учетный номер (инвентарный) здания, сооружения, объекта незавершенного строительства	-
3.	Кадастровый номер земельного участка (земельных участков), в границах которого (которых) расположены здание, сооружение, объект незавершенного строительства	43:05:310201:672
4.	Уникальный учетный номер кадастрового квартала, в границах которого расположены здание, сооружение, объект незавершенного строительства	43:05:310201
5.	Адрес здания, сооружения, объекта незавершенного строительства	Российская Федерация, Кировская область, район Верхнекамский, поселок городского типа Лесной, улица Строителей, дом 33
5.1.	Сведения о местоположении здания, сооружения, объекта незавершенного строительства (при отсутствии адреса) в структурированном в соответствии с федеральной информационной адресной системой виде	-
5.2.	Дополнительные сведения о местоположении	-
6.	Иные сведения	-

3. Пояснения к сведениям об объекте недвижимости с кадастровым номером 43:05:310201:1411 :

1.	-
----	---

Описание местоположения зданий, сооружений, объектов незавершенного строительства на земельном участке

1. Сведения о характерных точках контура объекта недвижимости с кадастровым номером : 43:05:310201:1927 :

Система координат МСК-43, зона 3 (05)

Зона № 3

Обозначение характерных точек контура	Содержатся в Едином государственном реестре недвижимости			Определены в ходе выполнения комплексных кадастровых работ			Метод определения координат	Формулы, примененные для расчета средней квадратической погрешности определения координат характерных точек (Mt), м, с подставленными в такие формулы значениями и итоговые (вычисленные) значения Mt, м
	Координаты, м		Радиус, м	Координаты, м		Радиус, м		
	X	Y	R	X	Y	R		
1	2	3	4	5	6	7	8	9
n13820	-	-	-	715374.48	3170543.04	-	Метод спутниковых геодезических измерений (определений)	0.1
n13830	-	-	-	715367.18	3170551.14	-	Метод спутниковых геодезических измерений (определений)	0.1
n13840	-	-	-	715356.88	3170542.19	-	Метод спутниковых геодезических измерений (определений)	0.1
n13850	-	-	-	715363.98	3170534.34	-	Метод спутниковых геодезических измерений (определений)	0.1
n13860	-	-	-	715364.38	3170534.09	-	Метод спутниковых геодезических измерений (определений)	0.1
n13820	-	-	-	715374.48	3170543.04	-	Метод спутниковых геодезических измерений (определений)	0.1

2. Сведения о характеристиках объекта недвижимости с кадастровым номером : 43:05:310201:1927 :

№ п/п	Наименование характеристики	Значение характеристики
1	2	3
1.	Вид объекта недвижимости	здание
2.	Ранее присвоенный государственный учетный номер (инвентарный) здания, сооружения, объекта незавершенного строительства	-

2. Сведения о характеристиках объекта недвижимости с кадастровым номером : 43:05:310201:1927 :

№ п/п	Наименование характеристики	Значение характеристики
1	2	3
3.	Кадастровый номер земельного участка (земельных участков), в границах которого (которых) расположены здание, сооружение, объект незавершенного строительства	-
4.	Уникальный учетный номер кадастрового квартала, в границах которого расположены здание, сооружение, объект незавершенного строительства	43:05:310201
5.	Адрес здания, сооружения, объекта незавершенного строительства	Российская Федерация, Кировская область, район Верхнекамский, поселок городского типа Лесной, улица Строителей, дом 13
5.1.	Сведения о местоположении здания, сооружения, объекта незавершенного строительства (при отсутствии адреса) в структурированном в соответствии с федеральной информационной адресной системой виде	-
5.2.	Дополнительные сведения о местоположении	-
6.	Иные сведения	-

3. Пояснения к сведениям об объекте недвижимости с кадастровым номером 43:05:310201:1927 :

1.	-
----	---

Описание местоположения зданий, сооружений, объектов незавершенного строительства на земельном участке

**1. Сведения о характерных точках контура объекта недвижимости
с кадастровым номером : 43:05:310201:1928 :**

Система координат МСК-43, зона 3 (05)

Зона № 3

Обозначение характерных точек контура	Содержатся в Едином государственном реестре недвижимости			Определены в ходе выполнения комплексных кадастровых работ			Метод опреде ления коор динат	Формулы, примененные для расчета средней квадратической погрешности определения координат характерных точек (Mt), м, с подставленными в такие формулы значениями и итоговые (вычисленные) значения Mt, м
	Координаты, м		Ради ус, м	Координаты, м		Ради ус, м		
	X	Y	R	X	Y	R		
1	2	3	4	5	6	7	8	9
n13870	-	-	-	715334.03	3170554.9 6	-	Метод спутниковых геодезически х измерений (определени й)	0.1
n13880	-	-	-	715329.41	3170550.8 4	-	Метод спутниковых геодезически х измерений (определени й)	0.1
n13890	-	-	-	715333.55	3170546.1 0	-	Метод спутниковых геодезически х измерений (определени й)	0.1
n13900	-	-	-	715338.07	3170550.1 2	-	Метод спутниковых геодезически х измерений (определени й)	0.1
n13870	-	-	-	715334.03	3170554.9 6	-	Метод спутниковых геодезически х измерений (определени й)	0.1

**2. Сведения о характеристиках объекта недвижимости
с кадастровым номером : 43:05:310201:1928 :**

№ п/п	Наименование характеристики	Значение характеристики
1	2	3
1.	Вид объекта недвижимости	здание
2.	Ранее присвоенный государственный учетный номер (инвентарный) здания, сооружения, объекта незавершенного строительства	-
3.	Кадастровый номер земельного участка (земельных участков), в границах которого (которых) расположены здание, сооружение, объект незавершенного строительства	-

2. Сведения о характеристиках объекта недвижимости с кадастровым номером : 43:05:310201:1928 :

№ п/п	Наименование характеристики	Значение характеристики
1	2	3
4.	Уникальный учетный номер кадастрового квартала, в границах которого расположены здание, сооружение, объект незавершенного строительства	43:05:310201
5.	Адрес здания, сооружения, объекта незавершенного строительства	Российская Федерация, Кировская область, район Верхнекамский, поселок городского типа Лесной, улица Строителей, дом 14
5.1.	Сведения о местоположении здания, сооружения, объекта незавершенного строительства (при отсутствии адреса) в структурированном в соответствии с федеральной информационной адресной системой виде	-
5.2.	Дополнительные сведения о местоположении	-
6.	Иные сведения	-

3. Пояснения к сведениям об объекте недвижимости с кадастровым номером 43:05:310201:1928 :

1.	-
----	---

Описание местоположения зданий, сооружений, объектов незавершенного строительства на земельном участке

**1. Сведения о характерных точках контура объекта недвижимости
с кадастровым номером : 43:05:310201:1929 :**

Система координат МСК-43, зона 3 (05)

Зона № 3

Обозначение характерных точек контура	Содержатся в Едином государственном реестре недвижимости			Определены в ходе выполнения комплексных кадастровых работ			Метод опреде ления коор динат	Формулы, примененные для расчета средней квадратической погрешности определения координат характерных точек (Mt), м, с подставленными в такие формулы значениями и итоговые (вычисленные) значения Mt, м
	Координаты, м		Ради ус, м	Координаты, м		Ради ус, м		
	X	Y	R	X	Y	R		
1	2	3	4	5	6	7	8	9
h1391O	-	-	-	715412.50	3170589.8 7	-	Метод спутниковых геодезически х измерений (определени й)	0.1
h1392O	-	-	-	715412.50	3170589.9 7	-	Метод спутниковых геодезически х измерений (определени й)	0.1
h1393O	-	-	-	715418.70	3170582.7 2	-	Метод спутниковых геодезически х измерений (определени й)	0.1
h1394O	-	-	-	715429.25	3170591.0 7	-	Метод спутниковых геодезически х измерений (определени й)	0.1
h1395O	-	-	-	715421.90	3170599.0 2	-	Метод спутниковых геодезически х измерений (определени й)	0.1
h1391O	-	-	-	715412.50	3170589.8 7	-	Метод спутниковых геодезически х измерений (определени й)	0.1

**2. Сведения о характеристиках объекта недвижимости
с кадастровым номером : 43:05:310201:1929 :**

№ п/п	Наименование характеристики	Значение характеристики
1	2	3
1.	Вид объекта недвижимости	здание
2.	Ранее присвоенный государственный учетный номер (инвентарный) здания, сооружения, объекта незавершенного строительства	-

2. Сведения о характеристиках объекта недвижимости с кадастровым номером : 43:05:310201:1929 :

№ п/п	Наименование характеристики	Значение характеристики
1	2	3
3.	Кадастровый номер земельного участка (земельных участков), в границах которого (которых) расположены здание, сооружение, объект незавершенного строительства	-
4.	Уникальный учетный номер кадастрового квартала, в границах которого расположены здание, сооружение, объект незавершенного строительства	43:05:310201
5.	Адрес здания, сооружения, объекта незавершенного строительства	Российская Федерация, Кировская область, район Верхнекамский, поселок городского типа Лесной, улица Строителей, дом 17
5.1.	Сведения о местоположении здания, сооружения, объекта незавершенного строительства (при отсутствии адреса) в структурированном в соответствии с федеральной информационной адресной системой виде	-
5.2.	Дополнительные сведения о местоположении	-
6.	Иные сведения	-

3. Пояснения к сведениям об объекте недвижимости с кадастровым номером 43:05:310201:1929 :

1.	-
----	---

**Описание местоположения зданий, сооружений,
объектов незавершенного строительства на земельном участке**

**1. Сведения о характерных точках контура объекта недвижимости
с кадастровым номером : 43:05:310201:1930 :**

Система координат МСК-43, зона 3 (05)

Зона № 3

Обозначение характерных точек контура	Содержатся в Едином государственном реестре недвижимости			Определены в ходе выполнения комплексных кадастровых работ			Метод опреде ления коор динат	Формулы, примененные для расчета средней квадратической погрешности определения координат характерных точек (Mt), м, с подставленными в такие формулы значениями и итоговые (вычисленные) значения Mt, м
	Координаты, м		Ради ус, м	Координаты, м		Ради ус, м		
	X	Y	R	X	Y	R		
1	2	3	4	5	6	7	8	9
n1396O	-	-	-	715460.31	3170631.0 0	-	Метод спутниковых геодезически х измерений (определени й)	0.1
n1397O	-	-	-	715457.01	3170635.0 8	-	Метод спутниковых геодезически х измерений (определени й)	0.1
n1398O	-	-	-	715450.07	3170629.4 0	-	Метод спутниковых геодезически х измерений (определени й)	0.1
n1399O	-	-	-	715453.13	3170624.7 6	-	Метод спутниковых геодезически х измерений (определени й)	0.1
n1396O	-	-	-	715460.31	3170631.0 0	-	Метод спутниковых геодезически х измерений (определени й)	0.1

**2. Сведения о характеристиках объекта недвижимости
с кадастровым номером : 43:05:310201:1930 :**

№ п/п	Наименование характеристики	Значение характеристики
1	2	3
1.	Вид объекта недвижимости	здание
2.	Ранее присвоенный государственный учетный номер (инвентарный) здания, сооружения, объекта незавершенного строительства	-
3.	Кадастровый номер земельного участка (земельных участков), в границах которого (которых) расположены здание, сооружение, объект незавершенного строительства	-

2. Сведения о характеристиках объекта недвижимости с кадастровым номером : 43:05:310201:1930 :

№ п/п	Наименование характеристики	Значение характеристики
1	2	3
4.	Уникальный учетный номер кадастрового квартала, в границах которого расположены здание, сооружение, объект незавершенного строительства	43:05:310201
5.	Адрес здания, сооружения, объекта незавершенного строительства	Российская Федерация, Кировская область, район Верхнекамский, поселок городского типа Лесной, улица Строителей, дом 19
5.1.	Сведения о местоположении здания, сооружения, объекта незавершенного строительства (при отсутствии адреса) в структурированном в соответствии с федеральной информационной адресной системой виде	-
5.2.	Дополнительные сведения о местоположении	-
6.	Иные сведения	-

3. Пояснения к сведениям об объекте недвижимости с кадастровым номером 43:05:310201:1930 :

1.	-
----	---

**Описание местоположения зданий, сооружений,
объектов незавершенного строительства на земельном участке**

**1. Сведения о характерных точках контура объекта недвижимости
с кадастровым номером : 43:05:310201:1934 :**

Система координат МСК-43, зона 3 (05)

Зона № 3

Обозначение характерных точек контура	Содержатся в Едином государственном реестре недвижимости			Определены в ходе выполнения комплексных кадастровых работ			Метод опреде ления коор динат	Формулы, примененные для расчета средней квадратической погрешности определения координат характерных точек (Mt), м, с подставленными в такие формулы значениями и итоговые (вычисленные) значения Mt, м
	Координаты, м		Ради ус, м	Координаты, м		Ради ус, м		
	X	Y	R	X	Y	R		
1	2	3	4	5	6	7	8	9
n1400O	-	-	-	715505.22	3170719.4 3	-	Метод спутниковых геодезически х измерений (определени й)	0.1
n1401O	-	-	-	715512.37	3170711.3 3	-	Метод спутниковых геодезически х измерений (определени й)	0.1
n1402O	-	-	-	715522.27	3170720.1 8	-	Метод спутниковых геодезически х измерений (определени й)	0.1
n1403O	-	-	-	715515.07	3170728.4 8	-	Метод спутниковых геодезически х измерений (определени й)	0.1
n1400O	-	-	-	715505.22	3170719.4 3	-	Метод спутниковых геодезически х измерений (определени й)	0.1

**2. Сведения о характеристиках объекта недвижимости
с кадастровым номером : 43:05:310201:1934 :**

№ п/п	Наименование характеристики	Значение характеристики
1	2	3
1.	Вид объекта недвижимости	здание
2.	Ранее присвоенный государственный учетный номер (инвентарный) здания, сооружения, объекта незавершенного строительства	-
3.	Кадастровый номер земельного участка (земельных участков), в границах которого (которых) расположены здание, сооружение, объект незавершенного строительства	-

2. Сведения о характеристиках объекта недвижимости с кадастровым номером : 43:05:310201:1934 :

№ п/п	Наименование характеристики	Значение характеристики
1	2	3
4.	Уникальный учетный номер кадастрового квартала, в границах которого расположены здание, сооружение, объект незавершенного строительства	43:05:310201
5.	Адрес здания, сооружения, объекта незавершенного строительства	Российская Федерация, Кировская область, район Верхнекамский, поселок городского типа Лесной, улица Строителей, дом 26
5.1.	Сведения о местоположении здания, сооружения, объекта незавершенного строительства (при отсутствии адреса) в структурированном в соответствии с федеральной информационной адресной системой виде	-
5.2.	Дополнительные сведения о местоположении	-
6.	Иные сведения	-

3. Пояснения к сведениям об объекте недвижимости с кадастровым номером 43:05:310201:1934 :

1.	-
----	---

Описание местоположения зданий, сооружений, объектов незавершенного строительства на земельном участке

**1. Сведения о характерных точках контура объекта недвижимости
с кадастровым номером : 43:05:310201:1940 :**

Система координат МСК-43, зона 3 (05)

Зона № 3

Обозначение характерных точек контура	Содержатся в Едином государственном реестре недвижимости			Определены в ходе выполнения комплексных кадастровых работ			Метод опреде ления коор динат	Формулы, примененные для расчета средней квадратической погрешности определения координат характерных точек (Mt), м, с подставленными в такие формулы значениями и итоговые (вычисленные) значения Mt, м
	Координаты, м		Ради ус, м	Координаты, м		Ради ус, м		
	X	Y	R	X	Y	R		
1	2	3	4	5	6	7	8	9
н14040	-	-	-	715585.76	3170791.8 0	-	Метод спутниковых геодезически х измерений (определени й)	0.1
н14050	-	-	-	715593.41	3170783.8 0	-	Метод спутниковых геодезически х измерений (определени й)	0.1
н14060	-	-	-	715602.91	3170792.8 0	-	Метод спутниковых геодезически х измерений (определени й)	0.1
н14070	-	-	-	715595.86	3170801.0 0	-	Метод спутниковых геодезически х измерений (определени й)	0.1
н14040	-	-	-	715585.76	3170791.8 0	-	Метод спутниковых геодезически х измерений (определени й)	0.1

**2. Сведения о характеристиках объекта недвижимости
с кадастровым номером : 43:05:310201:1940 :**

№ п/п	Наименование характеристики	Значение характеристики
1	2	3
1.	Вид объекта недвижимости	здание
2.	Ранее присвоенный государственный учетный номер (инвентарный) здания, сооружения, объекта незавершенного строительства	-
3.	Кадастровый номер земельного участка (земельных участков), в границах которого (которых) расположены здание, сооружение, объект незавершенного строительства	-

2. Сведения о характеристиках объекта недвижимости с кадастровым номером : 43:05:310201:1940 :

№ п/п	Наименование характеристики	Значение характеристики
1	2	3
4.	Уникальный учетный номер кадастрового квартала, в границах которого расположены здание, сооружение, объект незавершенного строительства	43:05:310201
5.	Адрес здания, сооружения, объекта незавершенного строительства	Российская Федерация, Кировская область, район Верхнекамский, поселок городского типа Лесной, улица Строителей, дом 32
5.1.	Сведения о местоположении здания, сооружения, объекта незавершенного строительства (при отсутствии адреса) в структурированном в соответствии с федеральной информационной адресной системой виде	-
5.2.	Дополнительные сведения о местоположении	-
6.	Иные сведения	-

3. Пояснения к сведениям об объекте недвижимости с кадастровым номером 43:05:310201:1940 :

1. -

**Описание местоположения зданий, сооружений,
объектов незавершенного строительства на земельном участке**

**1. Сведения о характерных точках контура объекта недвижимости
с кадастровым номером : 43:05:310201:1444 :**

Система координат МСК-43, зона 3 (05)

Зона № 3

Обозначение характерных точек контура	Содержатся в Едином государственном реестре недвижимости			Определены в ходе выполнения комплексных кадастровых работ			Метод опреде ления коор динат	Формулы, примененные для расчета средней квадратической погрешности определения координат характерных точек (Mt), м, с подставленными в такие формулы значениями и итоговые (вычисленные) значения Mt, м
	Координаты, м		Ради ус, м	Координаты, м		Ради ус, м		
	X	Y	R	X	Y	R		
1	2	3	4	5	6	7	8	9
н14080	-	-	-	715347.26	3170026.5 0	-	Метод спутниковых геодезически х измерений (определени й)	0.1
н14090	-	-	-	715352.76	3170031.3 2	-	Метод спутниковых геодезически х измерений (определени й)	0.1
н14100	-	-	-	715347.36	3170037.5 8	-	Метод спутниковых геодезически х измерений (определени й)	0.1
н14110	-	-	-	715342.26	3170032.5 2	-	Метод спутниковых геодезически х измерений (определени й)	0.1
н14080	-	-	-	715347.26	3170026.5 0	-	Метод спутниковых геодезически х измерений (определени й)	0.1

**2. Сведения о характеристиках объекта недвижимости
с кадастровым номером : 43:05:310201: 1444 :**

№ п/п	Наименование характеристики	Значение характеристики
1	2	3
1.	Вид объекта недвижимости	здание
2.	Ранее присвоенный государственный учетный номер (инвентарный) здания, сооружения, объекта незавершенного строительства	-
3.	Кадастровый номер земельного участка (земельных участков), в границах которого (которых) расположены здание, сооружение, объект незавершенного строительства	43:05:310201:993

2. Сведения о характеристиках объекта недвижимости с кадастровым номером : 43:05:310201:1444 :

№ п/п	Наименование характеристики	Значение характеристики
1	2	3
4.	Уникальный учетный номер кадастрового квартала, в границах которого расположены здание, сооружение, объект незавершенного строительства	43:05:310201
5.	Адрес здания, сооружения, объекта незавершенного строительства	Российская Федерация, Кировская область, район Верхнекамский, поселок городского типа Лесной, улица Березовская, дом 5
5.1.	Сведения о местоположении здания, сооружения, объекта незавершенного строительства (при отсутствии адреса) в структурированном в соответствии с федеральной информационной адресной системой виде	-
5.2.	Дополнительные сведения о местоположении	-
6.	Иные сведения	-

3. Пояснения к сведениям об объекте недвижимости с кадастровым номером 43:05:310201:1444 :

1. -

**Описание местоположения зданий, сооружений,
объектов незавершенного строительства на земельном участке**

**1. Сведения о характерных точках контура объекта недвижимости
с кадастровым номером : 43:05:310201:1495 :**

Система координат МСК-43, зона 3 (05)

Зона № 3

Обозначение характерных точек контура	Содержатся в Едином государственном реестре недвижимости			Определены в ходе выполнения комплексных кадастровых работ			Метод опреде ления коор динат	Формулы, примененные для расчета средней квадратической погрешности определения координат характерных точек (Mt), м, с подставленными в такие формулы значениями и итоговые (вычисленные) значения Mt, м
	Координаты, м		Ради ус, м	Координаты, м		Ради ус, м		
	X	Y	R	X	Y	R		
1	2	3	4	5	6	7	8	9
n14120	-	-	-	715196.51	3170135.0 6	-	Метод спутниковых геодезически х измерений (определени й)	0.1
n14130	-	-	-	715201.76	3170140.2 6	-	Метод спутниковых геодезически х измерений (определени й)	0.1
n14140	-	-	-	715194.81	3170147.4 1	-	Метод спутниковых геодезически х измерений (определени й)	0.1
n14150	-	-	-	715189.46	3170141.8 6	-	Метод спутниковых геодезически х измерений (определени й)	0.1
n14120	-	-	-	715196.51	3170135.0 6	-	Метод спутниковых геодезически х измерений (определени й)	0.1

**2. Сведения о характеристиках объекта недвижимости
с кадастровым номером : 43:05:310201: 1495 :**

№ п/п	Наименование характеристики	Значение характеристики
1	2	3
1.	Вид объекта недвижимости	здание
2.	Ранее присвоенный государственный учетный номер (инвентарный) здания, сооружения, объекта незавершенного строительства	-
3.	Кадастровый номер земельного участка (земельных участков), в границах которого (которых) расположены здание, сооружение, объект незавершенного строительства	43:05:310201:307

2. Сведения о характеристиках объекта недвижимости с кадастровым номером : 43:05:310201:1495 :

№ п/п	Наименование характеристики	Значение характеристики
1	2	3
4.	Уникальный учетный номер кадастрового квартала, в границах которого расположены здание, сооружение, объект незавершенного строительства	43:05:310201
5.	Адрес здания, сооружения, объекта незавершенного строительства	Российская Федерация, Кировская область, район Верхнекамский, поселок городского типа Лесной, улица Березовская, дом 16
5.1.	Сведения о местоположении здания, сооружения, объекта незавершенного строительства (при отсутствии адреса) в структурированном в соответствии с федеральной информационной адресной системой виде	-
5.2.	Дополнительные сведения о местоположении	-
6.	Иные сведения	-

3. Пояснения к сведениям об объекте недвижимости с кадастровым номером 43:05:310201:1495 :

1.	-
----	---

**Описание местоположения зданий, сооружений,
объектов незавершенного строительства на земельном участке**

**1. Сведения о характерных точках контура объекта недвижимости
с кадастровым номером : 43:05:310201:1496 :**

Система координат МСК-43, зона 3 (05)

Зона № 3

Обозначение характерных точек контура	Содержатся в Едином государственном реестре недвижимости			Определены в ходе выполнения комплексных кадастровых работ			Метод опреде ления коор динат	Формулы, примененные для расчета средней квадратической погрешности определения координат характерных точек (Mt), м, с подставленными в такие формулы значениями и итоговые (вычисленные) значения Mt, м
	Координаты, м		Ради ус, м	Координаты, м		Ради ус, м		
	X	Y	R	X	Y	R		
1	2	3	4	5	6	7	8	9
н14160	-	-	-	715253.81	3170085.9 7	-	Метод спутниковых геодезически х измерений (определени й)	0.1
н14170	-	-	-	715252.04	3170087.8 8	-	Метод спутниковых геодезически х измерений (определени й)	0.1
н14180	-	-	-	715252.39	3170088.2 5	-	Метод спутниковых геодезически х измерений (определени й)	0.1
н14190	-	-	-	715245.33	3170094.3 5	-	Метод спутниковых геодезически х измерений (определени й)	0.1
н14200	-	-	-	715240.41	3170089.3 1	-	Метод спутниковых геодезически х измерений (определени й)	0.1
н14210	-	-	-	715248.93	3170081.4 7	-	Метод спутниковых геодезически х измерений (определени й)	0.1
н14160	-	-	-	715253.81	3170085.9 7	-	Метод спутниковых геодезически х измерений (определени й)	0.1

2. Сведения о характеристиках объекта недвижимости с кадастровым номером : 43:05:310201:1496 :

№ п/п	Наименование характеристики	Значение характеристики
1	2	3
1.	Вид объекта недвижимости	здание
2.	Ранее присвоенный государственный учетный номер (инвентарный) здания, сооружения, объекта незавершенного строительства	-
3.	Кадастровый номер земельного участка (земельных участков), в границах которого (которых) расположены здание, сооружение, объект незавершенного строительства	-
4.	Уникальный учетный номер кадастрового квартала, в границах которого расположены здание, сооружение, объект незавершенного строительства	43:05:310201
5.	Адрес здания, сооружения, объекта незавершенного строительства	Российская Федерация, Кировская область, район Верхнекамский, поселок городского типа Лесной, улица Березовская, дом 12
5.1.	Сведения о местоположении здания, сооружения, объекта незавершенного строительства (при отсутствии адреса) в структурированном в соответствии с федеральной информационной адресной системой виде	-
5.2.	Дополнительные сведения о местоположении	-
6.	Иные сведения	-

3. Пояснения к сведениям об объекте недвижимости с кадастровым номером 43:05:310201:1496 :

1.	-
----	---

Описание местоположения зданий, сооружений, объектов незавершенного строительства на земельном участке

1. Сведения о характерных точках контура объекта недвижимости с кадастровым номером : 43:05:310201:1501 :

Система координат МСК-43, зона 3 (05)

Зона № 3

Обозначение характерных точек контура	Содержатся в Едином государственном реестре недвижимости			Определены в ходе выполнения комплексных кадастровых работ			Метод определения координат	Формулы, примененные для расчета средней квадратической погрешности определения координат характерных точек (Mt), м, с подставленными в такие формулы значениями и итоговые (вычисленные) значения Mt, м
	Координаты, м		Радиус, м	Координаты, м		Радиус, м		
	X	Y	R	X	Y	R		
1	2	3	4	5	6	7	8	9
н14220	-	-	-	715192.41	3170194.64	-	Метод спутниковых геодезических измерений (определений)	0.1
н14230	-	-	-	715199.05	3170200.66	-	Метод спутниковых геодезических измерений (определений)	0.1
н14240	-	-	-	715193.77	3170206.36	-	Метод спутниковых геодезических измерений (определений)	0.1
н14250	-	-	-	715187.41	3170200.38	-	Метод спутниковых геодезических измерений (определений)	0.1
н14220	-	-	-	715192.41	3170194.64	-	Метод спутниковых геодезических измерений (определений)	0.1

2. Сведения о характеристиках объекта недвижимости с кадастровым номером : 43:05:310201:1501 :

№ п/п	Наименование характеристики	Значение характеристики
1	2	3
1.	Вид объекта недвижимости	здание
2.	Ранее присвоенный государственный учетный номер (инвентарный) здания, сооружения, объекта незавершенного строительства	-
3.	Кадастровый номер земельного участка (земельных участков), в границах которого (которых) расположены здание, сооружение, объект незавершенного строительства	43:05:310201:986

2. Сведения о характеристиках объекта недвижимости с кадастровым номером : 43:05:310201:1501 :

№ п/п	Наименование характеристики	Значение характеристики
1	2	3
4.	Уникальный учетный номер кадастрового квартала, в границах которого расположены здание, сооружение, объект незавершенного строительства	43:05:310201
5.	Адрес здания, сооружения, объекта незавершенного строительства	Российская Федерация, Кировская область, район Верхнекамский, поселок городского типа Лесной, улица Березовская, дом 17
5.1.	Сведения о местоположении здания, сооружения, объекта незавершенного строительства (при отсутствии адреса) в структурированном в соответствии с федеральной информационной адресной системой виде	-
5.2.	Дополнительные сведения о местоположении	-
6.	Иные сведения	-

3. Пояснения к сведениям об объекте недвижимости с кадастровым номером 43:05:310201:1501 :

1.	-
----	---

**Описание местоположения зданий, сооружений,
объектов незавершенного строительства на земельном участке**

**1. Сведения о характерных точках контура объекта недвижимости
с кадастровым номером : 43:05:310201:1532 :**

Система координат МСК-43, зона 3 (05)

Зона № 3

Обозначение характерных точек контура	Содержатся в Едином государственном реестре недвижимости			Определены в ходе выполнения комплексных кадастровых работ			Метод опреде ления коор динат	Формулы, примененные для расчета средней квадратической погрешности определения координат характерных точек (Mt), м, с подставленными в такие формулы значениями и итоговые (вычисленные) значения Mt, м
	Координаты, м		Ради ус, м	Координаты, м		Ради ус, м		
	X	Y	R	X	Y	R		
1	2	3	4	5	6	7	8	9
n1426O	-	-	-	715222.91	3170161.9 1	-	Метод спутниковых геодезически х измерений (определени й)	0.1
n1427O	-	-	-	715229.31	3170167.7 1	-	Метод спутниковых геодезически х измерений (определени й)	0.1
n1428O	-	-	-	715224.76	3170172.5 6	-	Метод спутниковых геодезически х измерений (определени й)	0.1
n1429O	-	-	-	715219.11	3170167.2 6	-	Метод спутниковых геодезически х измерений (определени й)	0.1
n1426O	-	-	-	715222.91	3170161.9 1	-	Метод спутниковых геодезически х измерений (определени й)	0.1

**2. Сведения о характеристиках объекта недвижимости
с кадастровым номером : 43:05:310201:1532 :**

№ п/п	Наименование характеристики	Значение характеристики
1	2	3
1.	Вид объекта недвижимости	здание
2.	Ранее присвоенный государственный учетный номер (инвентарный) здания, сооружения, объекта незавершенного строительства	-
3.	Кадастровый номер земельного участка (земельных участков), в границах которого (которых) расположены здание, сооружение, объект незавершенного строительства	43:05:310201:987

2. Сведения о характеристиках объекта недвижимости с кадастровым номером : 43:05:310201:1532 :

№ п/п	Наименование характеристики	Значение характеристики
1	2	3
4.	Уникальный учетный номер кадастрового квартала, в границах которого расположены здание, сооружение, объект незавершенного строительства	43:05:310201
5.	Адрес здания, сооружения, объекта незавершенного строительства	Российская Федерация, Кировская область, район Верхнекамский, поселок городского типа Лесной, улица Березовская, дом 15
5.1.	Сведения о местоположении здания, сооружения, объекта незавершенного строительства (при отсутствии адреса) в структурированном в соответствии с федеральной информационной адресной системой виде	-
5.2.	Дополнительные сведения о местоположении	-
6.	Иные сведения	-

3. Пояснения к сведениям об объекте недвижимости с кадастровым номером 43:05:310201:1532 :

1.	-
----	---

**Описание местоположения зданий, сооружений,
объектов незавершенного строительства на земельном участке**

**1. Сведения о характерных точках контура объекта недвижимости
с кадастровым номером : 43:05:310201:1533 :**

Система координат МСК-43, зона 3 (05)

Зона № 3

Обозначение характерных точек контура	Содержатся в Едином государственном реестре недвижимости			Определены в ходе выполнения комплексных кадастровых работ			Метод опреде ления коор динат	Формулы, примененные для расчета средней квадратической погрешности определения координат характерных точек (Mt), м, с подставленными в такие формулы значениями и итоговые (вычисленные) значения Mt, м
	Координаты, м		Ради ус, м	Координаты, м		Ради ус, м		
	X	Y	R	X	Y	R		
1	2	3	4	5	6	7	8	9
n14300	-	-	-	715211.98	3170117.9 0	-	Метод спутниковых геодезически х измерений (определени й)	0.1
n14310	-	-	-	715217.43	3170123.5 5	-	Метод спутниковых геодезически х измерений (определени й)	0.1
n14320	-	-	-	715210.23	3170130.5 5	-	Метод спутниковых геодезически х измерений (определени й)	0.1
n14330	-	-	-	715204.63	3170125.1 5	-	Метод спутниковых геодезически х измерений (определени й)	0.1
n14300	-	-	-	715211.98	3170117.9 0	-	Метод спутниковых геодезически х измерений (определени й)	0.1

**2. Сведения о характеристиках объекта недвижимости
с кадастровым номером : 43:05:310201:1533 :**

№ п/п	Наименование характеристики	Значение характеристики
1	2	3
1.	Вид объекта недвижимости	здание
2.	Ранее присвоенный государственный учетный номер (инвентарный) здания, сооружения, объекта незавершенного строительства	-
3.	Кадастровый номер земельного участка (земельных участков), в границах которого (которых) расположены здание, сооружение, объект незавершенного строительства	43:05:310201:306

2. Сведения о характеристиках объекта недвижимости с кадастровым номером : 43:05:310201:1533 :

№ п/п	Наименование характеристики	Значение характеристики
1	2	3
4.	Уникальный учетный номер кадастрового квартала, в границах которого расположены здание, сооружение, объект незавершенного строительства	43:05:310201
5.	Адрес здания, сооружения, объекта незавершенного строительства	Российская Федерация, Кировская область, район Верхнекамский, поселок городского типа Лесной, улица Березовская, дом 14
5.1.	Сведения о местоположении здания, сооружения, объекта незавершенного строительства (при отсутствии адреса) в структурированном в соответствии с федеральной информационной адресной системой виде	-
5.2.	Дополнительные сведения о местоположении	-
6.	Иные сведения	-

3. Пояснения к сведениям об объекте недвижимости с кадастровым номером 43:05:310201:1533 :

1.	-
----	---

Описание местоположения зданий, сооружений, объектов незавершенного строительства на земельном участке

**1. Сведения о характерных точках контура объекта недвижимости
с кадастровым номером : 43:05:310201:1534 :**

Система координат МСК-43, зона 3 (05)

Зона № 3

Обозначение характерных точек контура	Содержатся в Едином государственном реестре недвижимости			Определены в ходе выполнения комплексных кадастровых работ			Метод опреде ления коор динат	Формулы, примененные для расчета средней квадратической погрешности определения координат характерных точек (Mt), м, с подставленными в такие формулы значениями и итоговые (вычисленные) значения Mt, м
	Координаты, м		Ради ус, м	Координаты, м		Ради ус, м		
	X	Y	R	X	Y	R		
1	2	3	4	5	6	7	8	9
n1434O	-	-	-	715243.03	3170139.0 5	-	Метод спутниковых геодезически х измерений (определени й)	0.1
n1435O	-	-	-	715251.43	3170146.6 5	-	Метод спутниковых геодезически х измерений (определени й)	0.1
n1436O	-	-	-	715246.48	3170151.6 5	-	Метод спутниковых геодезически х измерений (определени й)	0.1
n1437O	-	-	-	715238.33	3170143.8 0	-	Метод спутниковых геодезически х измерений (определени й)	0.1
n1434O	-	-	-	715243.03	3170139.0 5	-	Метод спутниковых геодезически х измерений (определени й)	0.1

**2. Сведения о характеристиках объекта недвижимости
с кадастровым номером : 43:05:310201:1534 :**

№ п/п	Наименование характеристики	Значение характеристики
1	2	3
1.	Вид объекта недвижимости	здание
2.	Ранее присвоенный государственный учетный номер (инвентарный) здания, сооружения, объекта незавершенного строительства	-
3.	Кадастровый номер земельного участка (земельных участков), в границах которого (которых) расположены здание, сооружение, объект незавершенного строительства	-

2. Сведения о характеристиках объекта недвижимости с кадастровым номером : 43:05:310201:1534 :

№ п/п	Наименование характеристики	Значение характеристики
1	2	3
4.	Уникальный учетный номер кадастрового квартала, в границах которого расположены здание, сооружение, объект незавершенного строительства	43:05:310201
5.	Адрес здания, сооружения, объекта незавершенного строительства	Российская Федерация, Кировская область, район Верхнекамский, поселок городского типа Лесной, улица Березовская, дом 13
5.1.	Сведения о местоположении здания, сооружения, объекта незавершенного строительства (при отсутствии адреса) в структурированном в соответствии с федеральной информационной адресной системой виде	-
5.2.	Дополнительные сведения о местоположении	-
6.	Иные сведения	-

3. Пояснения к сведениям об объекте недвижимости с кадастровым номером 43:05:310201:1534 :

1.	-
----	---

--	--

Описание местоположения зданий, сооружений, объектов незавершенного строительства на земельном участке

**1. Сведения о характерных точках контура объекта недвижимости
с кадастровым номером : 43:05:310201:1535 :**

Система координат МСК-43, зона 3 (05)

Зона № 3

Обозначение характерных точек контура	Содержатся в Едином государственном реестре недвижимости			Определены в ходе выполнения комплексных кадастровых работ			Метод опреде ления коор динат	Формулы, примененные для расчета средней квадратической погрешности определения координат характерных точек (Mt), м, с подставленными в такие формулы значениями и итоговые (вычисленные) значения Mt, м
	Координаты, м		Ради ус, м	Координаты, м		Ради ус, м		
	X	Y	R	X	Y	R		
1	2	3	4	5	6	7	8	9
н14380	-	-	-	715275.37	3170113.5 4	-	Метод спутниковых геодезически х измерений (определени й)	0.1
н14390	-	-	-	715267.99	3170121.7 0	-	Метод спутниковых геодезически х измерений (определени й)	0.1
н14400	-	-	-	715263.29	3170116.5 0	-	Метод спутниковых геодезически х измерений (определени й)	0.1
н14410	-	-	-	715270.29	3170108.6 0	-	Метод спутниковых геодезически х измерений (определени й)	0.1
н14380	-	-	-	715275.37	3170113.5 4	-	Метод спутниковых геодезически х измерений (определени й)	0.1

**2. Сведения о характеристиках объекта недвижимости
с кадастровым номером : 43:05:310201: 1535 :**

№ п/п	Наименование характеристики	Значение характеристики
1	2	3
1.	Вид объекта недвижимости	здание
2.	Ранее присвоенный государственный учетный номер (инвентарный) здания, сооружения, объекта незавершенного строительства	-
3.	Кадастровый номер земельного участка (земельных участков), в границах которого (которых) расположены здание, сооружение, объект незавершенного строительства	43:05:310201:989

2. Сведения о характеристиках объекта недвижимости с кадастровым номером : 43:05:310201:1535 :

№ п/п	Наименование характеристики	Значение характеристики
1	2	3
4.	Уникальный учетный номер кадастрового квартала, в границах которого расположены здание, сооружение, объект незавершенного строительства	43:05:310201
5.	Адрес здания, сооружения, объекта незавершенного строительства	Российская Федерация, Кировская область, район Верхнекамский, поселок городского типа Лесной, улица Березовская, дом 11
5.1.	Сведения о местоположении здания, сооружения, объекта незавершенного строительства (при отсутствии адреса) в структурированном в соответствии с федеральной информационной адресной системой виде	-
5.2.	Дополнительные сведения о местоположении	-
6.	Иные сведения	-

3. Пояснения к сведениям об объекте недвижимости с кадастровым номером 43:05:310201:1535 :

1.	-
----	---

**Описание местоположения зданий, сооружений,
объектов незавершенного строительства на земельном участке**

**1. Сведения о характерных точках контура объекта недвижимости
с кадастровым номером : 43:05:310201:1536 :**

Система координат МСК-43, зона 3 (05)

Зона № 3

Обозначение характерных точек контура	Содержатся в Едином государственном реестре недвижимости			Определены в ходе выполнения комплексных кадастровых работ			Метод опреде ления коор динат	Формулы, примененные для расчета средней квадратической погрешности определения координат характерных точек (Mt), м, с подставленными в такие формулы значениями и итоговые (вычисленные) значения Mt, м
	Координаты, м		Ради ус, м	Координаты, м		Ради ус, м		
	X	Y	R	X	Y	R		
1	2	3	4	5	6	7	8	9
н14420	-	-	-	715324.42	3170001.7 9	-	Метод спутниковых геодезически х измерений (определени й)	0.1
н14430	-	-	-	715330.16	3170006.9 9	-	Метод спутниковых геодезически х измерений (определени й)	0.1
н14440	-	-	-	715325.36	3170012.0 9	-	Метод спутниковых геодезически х измерений (определени й)	0.1
н14450	-	-	-	715319.92	3170006.8 9	-	Метод спутниковых геодезически х измерений (определени й)	0.1
н14420	-	-	-	715324.42	3170001.7 9	-	Метод спутниковых геодезически х измерений (определени й)	0.1

**2. Сведения о характеристиках объекта недвижимости
с кадастровым номером : 43:05:310201:1536 :**

№ п/п	Наименование характеристики	Значение характеристики
1	2	3
1.	Вид объекта недвижимости	здание
2.	Ранее присвоенный государственный учетный номер (инвентарный) здания, сооружения, объекта незавершенного строительства	-
3.	Кадастровый номер земельного участка (земельных участков), в границах которого (которых) расположены здание, сооружение, объект незавершенного строительства	43:05:310201:998

2. Сведения о характеристиках объекта недвижимости с кадастровым номером : 43:05:310201:1536 :

№ п/п	Наименование характеристики	Значение характеристики
1	2	3
4.	Уникальный учетный номер кадастрового квартала, в границах которого расположены здание, сооружение, объект незавершенного строительства	43:05:310201
5.	Адрес здания, сооружения, объекта незавершенного строительства	Российская Федерация, Кировская область, район Верхнекамский, поселок городского типа Лесной, улица Березовская, дом 6
5.1.	Сведения о местоположении здания, сооружения, объекта незавершенного строительства (при отсутствии адреса) в структурированном в соответствии с федеральной информационной адресной системой виде	-
5.2.	Дополнительные сведения о местоположении	-
6.	Иные сведения	-

3. Пояснения к сведениям об объекте недвижимости с кадастровым номером 43:05:310201:1536 :

1.	-
----	---

Описание местоположения зданий, сооружений, объектов незавершенного строительства на земельном участке

**1. Сведения о характерных точках контура объекта недвижимости
с кадастровым номером : 43:05:310201:1537 :**

Система координат МСК-43, зона 3 (05)

Зона № 3

Обозначение характерных точек контура	Содержатся в Едином государственном реестре недвижимости			Определены в ходе выполнения комплексных кадастровых работ			Метод опреде ления коор динат	Формулы, примененные для расчета средней квадратической погрешности определения координат характерных точек (Mt), м, с подставленными в такие формулы значениями и итоговые (вычисленные) значения Mt, м
	Координаты, м		Ради ус, м	Координаты, м		Ради ус, м		
	X	Y	R	X	Y	R		
1	2	3	4	5	6	7	8	9
н1446О	-	-	-	715360.78	3169971.9 3	-	Метод спутниковых геодезически х измерений (определени й)	0.1
н1447О	-	-	-	715357.66	3169975.2 1	-	Метод спутниковых геодезически х измерений (определени й)	0.1
н1448О	-	-	-	715352.80	3169970.4 7	-	Метод спутниковых геодезически х измерений (определени й)	0.1
н1449О	-	-	-	715356.12	3169967.1 5	-	Метод спутниковых геодезически х измерений (определени й)	0.1
н1446О	-	-	-	715360.78	3169971.9 3	-	Метод спутниковых геодезически х измерений (определени й)	0.1

**2. Сведения о характеристиках объекта недвижимости
с кадастровым номером : 43:05:310201:1537 :**

№ п/п	Наименование характеристики	Значение характеристики
1	2	3
1.	Вид объекта недвижимости	здание
2.	Ранее присвоенный государственный учетный номер (инвентарный) здания, сооружения, объекта незавершенного строительства	-
3.	Кадастровый номер земельного участка (земельных участков), в границах которого (которых) расположены здание, сооружение, объект незавершенного строительства	43:05:310201:763

2. Сведения о характеристиках объекта недвижимости с кадастровым номером : 43:05:310201:1537 :

№ п/п	Наименование характеристики	Значение характеристики
1	2	3
4.	Уникальный учетный номер кадастрового квартала, в границах которого расположены здание, сооружение, объект незавершенного строительства	43:05:310201
5.	Адрес здания, сооружения, объекта незавершенного строительства	Российская Федерация, Кировская область, район Верхнекамский, поселок городского типа Лесной, улица Березовская, дом 4
5.1.	Сведения о местоположении здания, сооружения, объекта незавершенного строительства (при отсутствии адреса) в структурированном в соответствии с федеральной информационной адресной системой виде	-
5.2.	Дополнительные сведения о местоположении	-
6.	Иные сведения	-

3. Пояснения к сведениям об объекте недвижимости с кадастровым номером 43:05:310201:1537 :

1.	-
----	---

--	--

Описание местоположения зданий, сооружений, объектов незавершенного строительства на земельном участке

**1. Сведения о характерных точках контура объекта недвижимости
с кадастровым номером : 43:05:310201:1538 :**

Система координат МСК-43, зона 3 (05)

Зона № 3

Обозначение характерных точек контура	Содержатся в Едином государственном реестре недвижимости			Определены в ходе выполнения комплексных кадастровых работ			Метод опреде ления коор динат	Формулы, примененные для расчета средней квадратической погрешности определения координат характерных точек (Mt), м, с подставленными в такие формулы значениями и итоговые (вычисленные) значения Mt, м
	Координаты, м		Ради ус, м	Координаты, м		Ради ус, м		
	X	Y	R	X	Y	R		
1	2	3	4	5	6	7	8	9
h14500	-	-	-	715372.00	3170009.7 3	-	Метод спутниковых геодезически х измерений (определени й)	0.1
h14510	-	-	-	715367.02	3170004.9 1	-	Метод спутниковых геодезически х измерений (определени й)	0.1
h14520	-	-	-	715373.72	3169998.1 7	-	Метод спутниковых геодезически х измерений (определени й)	0.1
h14530	-	-	-	715378.64	3170002.7 7	-	Метод спутниковых геодезически х измерений (определени й)	0.1
h14500	-	-	-	715372.00	3170009.7 3	-	Метод спутниковых геодезически х измерений (определени й)	0.1

**2. Сведения о характеристиках объекта недвижимости
с кадастровым номером : 43:05:310201:1538 :**

№ п/п	Наименование характеристики	Значение характеристики
1	2	3
1.	Вид объекта недвижимости	здание
2.	Ранее присвоенный государственный учетный номер (инвентарный) здания, сооружения, объекта незавершенного строительства	-
3.	Кадастровый номер земельного участка (земельных участков), в границах которого (которых) расположены здание, сооружение, объект незавершенного строительства	43:05:310201:296

2. Сведения о характеристиках объекта недвижимости с кадастровым номером : 43:05:310201:1538 :

№ п/п	Наименование характеристики	Значение характеристики
1	2	3
4.	Уникальный учетный номер кадастрового квартала, в границах которого расположены здание, сооружение, объект незавершенного строительства	43:05:310201
5.	Адрес здания, сооружения, объекта незавершенного строительства	Российская Федерация, Кировская область, район Верхнекамский, поселок городского типа Лесной, улица Березовская, дом 3
5.1.	Сведения о местоположении здания, сооружения, объекта незавершенного строительства (при отсутствии адреса) в структурированном в соответствии с федеральной информационной адресной системой виде	-
5.2.	Дополнительные сведения о местоположении	-
6.	Иные сведения	-

3. Пояснения к сведениям об объекте недвижимости с кадастровым номером 43:05:310201:1538 :

1. -

Описание местоположения зданий, сооружений, объектов незавершенного строительства на земельном участке

**1. Сведения о характерных точках контура объекта недвижимости
с кадастровым номером : 43:05:310201:1731 :**

Система координат МСК-43, зона 3 (05)

Зона № 3

Обозначение характерных точек контура	Содержатся в Едином государственном реестре недвижимости			Определены в ходе выполнения комплексных кадастровых работ			Метод опреде ления коор динат	Формулы, примененные для расчета средней квадратической погрешности определения координат характерных точек (Mt), м, с подставленными в такие формулы значениями и итоговые (вычисленные) значения Mt, м
	Координаты, м		Ради ус, м	Координаты, м		Ради ус, м		
	X	Y	R	X	Y	R		
1	2	3	4	5	6	7	8	9
n1454O	-	-	-	715171.77	3170169.4 6	-	Метод спутниковых геодезически х измерений (определени й)	0.1
n1455O	-	-	-	715175.02	3170166.1 1	-	Метод спутниковых геодезически х измерений (определени й)	0.1
n1456O	-	-	-	715179.32	3170170.4 1	-	Метод спутниковых геодезически х измерений (определени й)	0.1
n1457O	-	-	-	715176.37	3170173.5 1	-	Метод спутниковых геодезически х измерений (определени й)	0.1
n1454O	-	-	-	715171.77	3170169.4 6	-	Метод спутниковых геодезически х измерений (определени й)	0.1

**2. Сведения о характеристиках объекта недвижимости
с кадастровым номером : 43:05:310201:1731 :**

№ п/п	Наименование характеристики	Значение характеристики
1	2	3
1.	Вид объекта недвижимости	здание
2.	Ранее присвоенный государственный учетный номер (инвентарный) здания, сооружения, объекта незавершенного строительства	-
3.	Кадастровый номер земельного участка (земельных участков), в границах которого (которых) расположены здание, сооружение, объект незавершенного строительства	-

2. Сведения о характеристиках объекта недвижимости с кадастровым номером : 43:05:310201:1731 :

№ п/п	Наименование характеристики	Значение характеристики
1	2	3
4.	Уникальный учетный номер кадастрового квартала, в границах которого расположены здание, сооружение, объект незавершенного строительства	43:05:310201
5.	Адрес здания, сооружения, объекта незавершенного строительства	Российская Федерация, Кировская область, район Верхнекамский, поселок городского типа Лесной, улица Березовская, дом 18
5.1.	Сведения о местоположении здания, сооружения, объекта незавершенного строительства (при отсутствии адреса) в структурированном в соответствии с федеральной информационной адресной системой виде	-
5.2.	Дополнительные сведения о местоположении	-
6.	Иные сведения	-

3. Пояснения к сведениям об объекте недвижимости с кадастровым номером 43:05:310201:1731 :

1.	-
----	---

**Описание местоположения зданий, сооружений,
объектов незавершенного строительства на земельном участке**

**1. Сведения о характерных точках контура объекта недвижимости
с кадастровым номером : 43:05:310201:1633 :**

Система координат МСК-43, зона 3 (05)

Зона № 3

Обозначение характерных точек контура	Содержатся в Едином государственном реестре недвижимости			Определены в ходе выполнения комплексных кадастровых работ			Метод опреде ления коор динат	Формулы, примененные для расчета средней квадратической погрешности определения координат характерных точек (Mt), м, с подставленными в такие формулы значениями и итоговые (вычисленные) значения Mt, м
	Координаты, м		Ради ус, м	Координаты, м		Ради ус, м		
	X	Y	R	X	Y	R		
1	2	3	4	5	6	7	8	9
n1458O	-	-	-	717082.12	3170741.1 7	-	Метод спутниковых геодезически х измерений (определени й)	0.1
n1459O	-	-	-	717091.17	3170749.1 7	-	Метод спутниковых геодезически х измерений (определени й)	0.1
n1460O	-	-	-	717081.72	3170760.0 7	-	Метод спутниковых геодезически х измерений (определени й)	0.1
n1461O	-	-	-	717071.92	3170752.5 7	-	Метод спутниковых геодезически х измерений (определени й)	0.1
n1458O	-	-	-	717082.12	3170741.1 7	-	Метод спутниковых геодезически х измерений (определени й)	0.1

**2. Сведения о характеристиках объекта недвижимости
с кадастровым номером : 43:05:310201:1633 :**

№ п/п	Наименование характеристики	Значение характеристики
1	2	3
1.	Вид объекта недвижимости	здание
2.	Ранее присвоенный государственный учетный номер (инвентарный) здания, сооружения, объекта незавершенного строительства	-
3.	Кадастровый номер земельного участка (земельных участков), в границах которого (которых) расположены здание, сооружение, объект незавершенного строительства	43:05:310201:656

2. Сведения о характеристиках объекта недвижимости с кадастровым номером : 43:05:310201:1633 :

№ п/п	Наименование характеристики	Значение характеристики
1	2	3
4.	Уникальный учетный номер кадастрового квартала, в границах которого расположены здание, сооружение, объект незавершенного строительства	43:05:310201
5.	Адрес здания, сооружения, объекта незавершенного строительства	Российская Федерация, Кировская область, район Верхнекамский, поселок городского типа Лесной, улица Заводская, дом 7
5.1.	Сведения о местоположении здания, сооружения, объекта незавершенного строительства (при отсутствии адреса) в структурированном в соответствии с федеральной информационной адресной системой виде	-
5.2.	Дополнительные сведения о местоположении	-
6.	Иные сведения	-

3. Пояснения к сведениям об объекте недвижимости с кадастровым номером 43:05:310201:1633 :

1.	-
----	---

--	--

**Описание местоположения зданий, сооружений,
объектов незавершенного строительства на земельном участке**

**1. Сведения о характерных точках контура объекта недвижимости
с кадастровым номером : 43:05:310201:1631 :**

Система координат МСК-43, зона 3 (05)

Зона № 3

Обозначение характерных точек контура	Содержатся в Едином государственном реестре недвижимости			Определены в ходе выполнения комплексных кадастровых работ			Метод опреде ления коор динат	Формулы, примененные для расчета средней квадратической погрешности определения координат характерных точек (Mt), м, с подставленными в такие формулы значениями и итоговые (вычисленные) значения Mt, м
	Координаты, м		Ради ус, м	Координаты, м		Ради ус, м		
	X	Y	R	X	Y	R		
1	2	3	4	5	6	7	8	9
н14620	-	-	-	717127.02	3170671.5 7	-	Метод спутниковых геодезически х измерений (определени й)	0.1
н14630	-	-	-	717136.72	3170677.1 7	-	Метод спутниковых геодезически х измерений (определени й)	0.1
н14640	-	-	-	717125.92	3170696.5 7	-	Метод спутниковых геодезически х измерений (определени й)	0.1
н14650	-	-	-	717115.32	3170691.0 2	-	Метод спутниковых геодезически х измерений (определени й)	0.1
н14660	-	-	-	717118.67	3170685.6 2	-	Метод спутниковых геодезически х измерений (определени й)	0.1
н14670	-	-	-	717120.77	3170686.8 7	-	Метод спутниковых геодезически х измерений (определени й)	0.1
н14680	-	-	-	717125.97	3170678.1 7	-	Метод спутниковых геодезически х измерений (определени й)	0.1
н14690	-	-	-	717123.87	3170676.8 2	-	Метод спутниковых геодезически х измерений (определени й)	0.1

1. Сведения о характерных точках контура объекта недвижимости с кадастровым номером : 43:05:310201:1631 :

Система координат МСК-43, зона 3 (05)

Зона № 3

Обозначение характерных точек контура	Содержатся в Едином государственном реестре недвижимости			Определены в ходе выполнения комплексных кадастровых работ			Метод определения координат	Формулы, примененные для расчета средней квадратической погрешности определения координат характерных точек (Mt), м, с подставленными в такие формулы значениями и итоговые (вычисленные) значения Mt, м
	Координаты, м		Радиус, м	Координаты, м		Радиус, м		
	X	Y	R	X	Y	R		
1	2	3	4	5	6	7	8	9
н14620	-	-	-	717127.02	3170671.57	-	Метод спутниковых геодезических измерений (определений)	0.1

2. Сведения о характеристиках объекта недвижимости с кадастровым номером : 43:05:310201:1631 :

№ п/п	Наименование характеристики	Значение характеристики
1	2	3
1.	Вид объекта недвижимости	здание
2.	Ранее присвоенный государственный учетный номер (инвентарный) здания, сооружения, объекта незавершенного строительства	-
3.	Кадастровый номер земельного участка (земельных участков), в границах которого (которых) расположены здание, сооружение, объект незавершенного строительства	-
4.	Уникальный учетный номер кадастрового квартала, в границах которого расположены здание, сооружение, объект незавершенного строительства	43:05:310201
5.	Адрес здания, сооружения, объекта незавершенного строительства	Российская Федерация, Кировская область, район Верхнекамский, поселок городского типа Лесной, улица Заводская, дом 11
5.1.	Сведения о местоположении здания, сооружения, объекта незавершенного строительства (при отсутствии адреса) в структурированном в соответствии с федеральной информационной адресной системой виде	-
5.2.	Дополнительные сведения о местоположении	-
6.	Иные сведения	-

3. Пояснения к сведениям об объекте недвижимости с кадастровым номером 43:05:310201:1631 :

1.	-
----	---

**Описание местоположения зданий, сооружений,
объектов незавершенного строительства на земельном участке**

**1. Сведения о характерных точках контура объекта недвижимости
с кадастровым номером : 43:05:310201:1632 :**

Система координат МСК-43, зона 3 (05)

Зона № 3

Обозначение характерных точек контура	Содержатся в Едином государственном реестре недвижимости			Определены в ходе выполнения комплексных кадастровых работ			Метод опреде ления коор динат	Формулы, примененные для расчета средней квадратической погрешности определения координат характерных точек (Mt), м, с подставленными в такие формулы значениями и итоговые (вычисленные) значения Mt, м
	Координаты, м		Ради ус, м	Координаты, м		Ради ус, м		
	X	Y	R	X	Y	R		
1	2	3	4	5	6	7	8	9
н14700	-	-	-	717045.92	3170781.9 7	-	Метод спутниковых геодезически х измерений (определени й)	0.1
н14710	-	-	-	717049.92	3170777.0 7	-	Метод спутниковых геодезически х измерений (определени й)	0.1
н14720	-	-	-	717051.12	3170778.0 2	-	Метод спутниковых геодезически х измерений (определени й)	0.1
н14730	-	-	-	717054.02	3170774.8 7	-	Метод спутниковых геодезически х измерений (определени й)	0.1
н14740	-	-	-	717052.82	3170773.8 7	-	Метод спутниковых геодезически х измерений (определени й)	0.1
н14750	-	-	-	717055.82	3170770.6 7	-	Метод спутниковых геодезически х измерений (определени й)	0.1
н14760	-	-	-	717064.97	3170778.5 2	-	Метод спутниковых геодезически х измерений (определени й)	0.1
н14770	-	-	-	717055.12	3170790.4 7	-	Метод спутниковых геодезически х измерений (определени й)	0.1

1. Сведения о характерных точках контура объекта недвижимости с кадастровым номером : 43:05:310201:1632 :

Система координат МСК-43, зона 3 (05)

Зона № 3

Обозначение характерных точек контура	Содержатся в Едином государственном реестре недвижимости			Определены в ходе выполнения комплексных кадастровых работ			Метод определения координат	Формулы, примененные для расчета средней квадратической погрешности определения координат характерных точек (Mt), м, с подставленными в такие формулы значениями и итоговые (вычисленные) значения Mt, м
	Координаты, м		Радиус, м	Координаты, м		Радиус, м		
	X	Y	R	X	Y	R		
1	2	3	4	5	6	7	8	9
n14700	-	-	-	717045.92	3170781.97	-	Метод спутниковых геодезических измерений (определений)	0.1

2. Сведения о характеристиках объекта недвижимости с кадастровым номером : 43:05:310201:1632 :

№ п/п	Наименование характеристики	Значение характеристики
1	2	3
1.	Вид объекта недвижимости	здание
2.	Ранее присвоенный государственный учетный номер (инвентарный) здания, сооружения, объекта незавершенного строительства	-
3.	Кадастровый номер земельного участка (земельных участков), в границах которого (которых) расположены здание, сооружение, объект незавершенного строительства	-
4.	Уникальный учетный номер кадастрового квартала, в границах которого расположены здание, сооружение, объект незавершенного строительства	43:05:310201
5.	Адрес здания, сооружения, объекта незавершенного строительства	Российская Федерация, Кировская область, район Верхнекамский, поселок городского типа Лесной, улица Заводская, дом 5
5.1.	Сведения о местоположении здания, сооружения, объекта незавершенного строительства (при отсутствии адреса) в структурированном в соответствии с федеральной информационной адресной системой виде	-
5.2.	Дополнительные сведения о местоположении	-
6.	Иные сведения	-

3. Пояснения к сведениям об объекте недвижимости с кадастровым номером 43:05:310201:1632 :

1.	-
----	---

Описание местоположения зданий, сооружений, объектов незавершенного строительства на земельном участке

**1. Сведения о характерных точках контура объекта недвижимости
с кадастровым номером : 43:05:310201:1959 :**

Система координат МСК-43, зона 3 (05)

Зона № 3

Обозначение характерных точек контура	Содержатся в Едином государственном реестре недвижимости			Определены в ходе выполнения комплексных кадастровых работ			Метод опреде ления коор динат	Формулы, примененные для расчета средней квадратической погрешности определения координат характерных точек (Mt), м, с подставленными в такие формулы значениями и итоговые (вычисленные) значения Mt, м
	Координаты, м		Ради ус, м	Координаты, м		Ради ус, м		
	X	Y	R	X	Y	R		
1	2	3	4	5	6	7	8	9
н14780	-	-	-	717148.59	3170636.2 2	-	Метод спутниковых геодезически х измерений (определени й)	0.1
н14790	-	-	-	717158.44	3170643.1 2	-	Метод спутниковых геодезически х измерений (определени й)	0.1
н14800	-	-	-	717150.34	3170655.9 7	-	Метод спутниковых геодезически х измерений (определени й)	0.1
н14810	-	-	-	717140.49	3170649.2 2	-	Метод спутниковых геодезически х измерений (определени й)	0.1
н14820	-	-	-	717142.79	3170645.4 2	-	Метод спутниковых геодезически х измерений (определени й)	0.1
н14830	-	-	-	717143.94	3170646.0 2	-	Метод спутниковых геодезически х измерений (определени й)	0.1
н14840	-	-	-	717146.04	3170642.8 2	-	Метод спутниковых геодезически х измерений (определени й)	0.1
н14850	-	-	-	717144.99	3170641.9 2	-	Метод спутниковых геодезически х измерений (определени й)	0.1

1. Сведения о характерных точках контура объекта недвижимости с кадастровым номером : 43:05:310201:1959 :

Система координат МСК-43, зона 3 (05)

Зона № 3

Обозначение характерных точек контура	Содержатся в Едином государственном реестре недвижимости			Определены в ходе выполнения комплексных кадастровых работ			Метод определения координат	Формулы, примененные для расчета средней квадратической погрешности определения координат характерных точек (Mt), м, с подставленными в такие формулы значениями и итоговые (вычисленные) значения Mt, м
	Координаты, м		Радиус, м	Координаты, м		Радиус, м		
	X	Y	R	X	Y	R		
1	2	3	4	5	6	7	8	9
н14780	-	-	-	717148.59	3170636.22	-	Метод спутниковых геодезических измерений (определенный)	0.1

2. Сведения о характеристиках объекта недвижимости с кадастровым номером : 43:05:310201:1959 :

№ п/п	Наименование характеристики	Значение характеристики
1	2	3
1.	Вид объекта недвижимости	здание
2.	Ранее присвоенный государственный учетный номер (инвентарный) здания, сооружения, объекта незавершенного строительства	-
3.	Кадастровый номер земельного участка (земельных участков), в границах которого (которых) расположены здание, сооружение, объект незавершенного строительства	-
4.	Уникальный учетный номер кадастрового квартала, в границах которого расположены здание, сооружение, объект незавершенного строительства	43:05:310201
5.	Адрес здания, сооружения, объекта незавершенного строительства	Российская Федерация, Кировская область, район Верхнекамский, поселок городского типа Лесной, улица Заводская, дом 13
5.1.	Сведения о местоположении здания, сооружения, объекта незавершенного строительства (при отсутствии адреса) в структурированном в соответствии с федеральной информационной адресной системой виде	-
5.2.	Дополнительные сведения о местоположении	-
6.	Иные сведения	-

3. Пояснения к сведениям об объекте недвижимости с кадастровым номером 43:05:310201:1959 :

1.	-
----	---

Описание местоположения зданий, сооружений, объектов незавершенного строительства на земельном участке

**1. Сведения о характерных точках контура объекта недвижимости
с кадастровым номером : 43:05:310201:1960 :**

Система координат МСК-43, зона 3 (05)

Зона № 3

Обозначение характерных точек контура	Содержатся в Едином государственном реестре недвижимости			Определены в ходе выполнения комплексных кадастровых работ			Метод опреде ления коор динат	Формулы, примененные для расчета средней квадратической погрешности определения координат характерных точек (Mt), м, с подставленными в такие формулы значениями и итоговые (вычисленные) значения Mt, м
	Координаты, м		Ради ус, м	Координаты, м		Ради ус, м		
	X	Y	R	X	Y	R		
1	2	3	4	5	6	7	8	9
n1486O	-	-	-	717165.84	3170647.1 5	-	Метод спутниковых геодезически х измерений (определени й)	0.1
n1487O	-	-	-	717169.59	3170640.9 0	-	Метод спутниковых геодезически х измерений (определени й)	0.1
n1488O	-	-	-	717173.19	3170643.3 0	-	Метод спутниковых геодезически х измерений (определени й)	0.1
n1489O	-	-	-	717169.49	3170649.0 5	-	Метод спутниковых геодезически х измерений (определени й)	0.1
n1486O	-	-	-	717165.84	3170647.1 5	-	Метод спутниковых геодезически х измерений (определени й)	0.1

**2. Сведения о характеристиках объекта недвижимости
с кадастровым номером : 43:05:310201:1960 :**

№ п/п	Наименование характеристики	Значение характеристики
1	2	3
1.	Вид объекта недвижимости	здание
2.	Ранее присвоенный государственный учетный номер (инвентарный) здания, сооружения, объекта незавершенного строительства	-
3.	Кадастровый номер земельного участка (земельных участков), в границах которого (которых) расположены здание, сооружение, объект незавершенного строительства	-

2. Сведения о характеристиках объекта недвижимости с кадастровым номером : 43:05:310201:1960 :

№ п/п	Наименование характеристики	Значение характеристики
1	2	3
4.	Уникальный учетный номер кадастрового квартала, в границах которого расположены здание, сооружение, объект незавершенного строительства	43:05:310201
5.	Адрес здания, сооружения, объекта незавершенного строительства	Российская Федерация, Кировская область, район Верхнекамский, поселок городского типа Лесной, улица Заводская, дом 13
5.1.	Сведения о местоположении здания, сооружения, объекта незавершенного строительства (при отсутствии адреса) в структурированном в соответствии с федеральной информационной адресной системой виде	-
5.2.	Дополнительные сведения о местоположении	-
6.	Иные сведения	-

3. Пояснения к сведениям об объекте недвижимости с кадастровым номером 43:05:310201:1960 :

1.	-
----	---

Описание местоположения зданий, сооружений, объектов незавершенного строительства на земельном участке

**1. Сведения о характерных точках контура объекта недвижимости
с кадастровым номером : 43:05:310201:1961 :**

Система координат МСК-43, зона 3 (05)

Зона № 3

Обозначение характерных точек контура	Содержатся в Едином государственном реестре недвижимости			Определены в ходе выполнения комплексных кадастровых работ			Метод опреде ления коор динат	Формулы, примененные для расчета средней квадратической погрешности определения координат характерных точек (Mt), м, с подставленными в такие формулы значениями и итоговые (вычисленные) значения Mt, м
	Координаты, м		Ради ус, м	Координаты, м		Ради ус, м		
	X	Y	R	X	Y	R		
1	2	3	4	5	6	7	8	9
н14900	-	-	-	717167.14	3170608.3 5	-	Метод спутниковых геодезически х измерений (определени й)	0.1
н14910	-	-	-	717177.39	3170614.7 0	-	Метод спутниковых геодезически х измерений (определени й)	0.1
н14920	-	-	-	717168.74	3170627.4 5	-	Метод спутниковых геодезически х измерений (определени й)	0.1
н14930	-	-	-	717158.74	3170621.1 5	-	Метод спутниковых геодезически х измерений (определени й)	0.1
н14940	-	-	-	717160.99	3170617.3 5	-	Метод спутниковых геодезически х измерений (определени й)	0.1
н14950	-	-	-	717162.34	3170618.0 0	-	Метод спутниковых геодезически х измерений (определени й)	0.1
н14960	-	-	-	717165.94	3170613.2 5	-	Метод спутниковых геодезически х измерений (определени й)	0.1
н14970	-	-	-	717164.54	3170612.1 0	-	Метод спутниковых геодезически х измерений (определени й)	0.1

1. Сведения о характерных точках контура объекта недвижимости с кадастровым номером : 43:05:310201:1961 :

Система координат МСК-43, зона 3 (05)

Зона № 3

Обозначение характерных точек контура	Содержатся в Едином государственном реестре недвижимости			Определены в ходе выполнения комплексных кадастровых работ			Метод определения координат	Формулы, примененные для расчета средней квадратической погрешности определения координат характерных точек (Mt), м, с подставленными в такие формулы значениями и итоговые (вычисленные) значения Mt, м
	Координаты, м		Радиус, м	Координаты, м		Радиус, м		
	X	Y	R	X	Y	R		
1	2	3	4	5	6	7	8	9
н14900	-	-	-	717167.14	3170608.35	-	Метод спутниковых геодезических измерений (определенный)	0.1

2. Сведения о характеристиках объекта недвижимости с кадастровым номером : 43:05:310201:1961 :

№ п/п	Наименование характеристики	Значение характеристики
1	2	3
1.	Вид объекта недвижимости	здание
2.	Ранее присвоенный государственный учетный номер (инвентарный) здания, сооружения, объекта незавершенного строительства	-
3.	Кадастровый номер земельного участка (земельных участков), в границах которого (которых) расположены здание, сооружение, объект незавершенного строительства	-
4.	Уникальный учетный номер кадастрового квартала, в границах которого расположены здание, сооружение, объект незавершенного строительства	43:05:310201
5.	Адрес здания, сооружения, объекта незавершенного строительства	Российская Федерация, Кировская область, район Верхнекамский, поселок городского типа Лесной, улица Заводская, дом 15
5.1.	Сведения о местоположении здания, сооружения, объекта незавершенного строительства (при отсутствии адреса) в структурированном в соответствии с федеральной информационной адресной системой виде	-
5.2.	Дополнительные сведения о местоположении	-
6.	Иные сведения	-

3. Пояснения к сведениям об объекте недвижимости с кадастровым номером 43:05:310201:1961 :

1.	-
----	---

Описание местоположения зданий, сооружений, объектов незавершенного строительства на земельном участке

**1. Сведения о характерных точках контура объекта недвижимости
с кадастровым номером : 43:05:310201:1962 :**

Система координат МСК-43, зона 3 (05)

Зона № 3

Обозначение характерных точек контура	Содержатся в Едином государственном реестре недвижимости			Определены в ходе выполнения комплексных кадастровых работ			Метод опреде ления коор динат	Формулы, примененные для расчета средней квадратической погрешности определения координат характерных точек (Mt), м, с подставленными в такие формулы значениями и итоговые (вычисленные) значения Mt, м
	Координаты, м		Ради ус, м	Координаты, м		Ради ус, м		
	X	Y	R	X	Y	R		
1	2	3	4	5	6	7	8	9
n1498O	-	-	-	717191.49	3170629.7 5	-	Метод спутниковых геодезически х измерений (определени й)	0.1
n1499O	-	-	-	717188.09	3170636.0 0	-	Метод спутниковых геодезически х измерений (определени й)	0.1
n1500O	-	-	-	717185.09	3170634.1 0	-	Метод спутниковых геодезически х измерений (определени й)	0.1
n1501O	-	-	-	717188.44	3170627.8 5	-	Метод спутниковых геодезически х измерений (определени й)	0.1
n1498O	-	-	-	717191.49	3170629.7 5	-	Метод спутниковых геодезически х измерений (определени й)	0.1

**2. Сведения о характеристиках объекта недвижимости
с кадастровым номером : 43:05:310201:1962 :**

№ п/п	Наименование характеристики	Значение характеристики
1	2	3
1.	Вид объекта недвижимости	здание
2.	Ранее присвоенный государственный учетный номер (инвентарный) здания, сооружения, объекта незавершенного строительства	-
3.	Кадастровый номер земельного участка (земельных участков), в границах которого (которых) расположены здание, сооружение, объект незавершенного строительства	-

2. Сведения о характеристиках объекта недвижимости с кадастровым номером : 43:05:310201:1962 :

№ п/п	Наименование характеристики	Значение характеристики
1	2	3
4.	Уникальный учетный номер кадастрового квартала, в границах которого расположены здание, сооружение, объект незавершенного строительства	43:05:310201
5.	Адрес здания, сооружения, объекта незавершенного строительства	Российская Федерация, Кировская область, район Верхнекамский, поселок городского типа Лесной, улица Заводская, дом 15
5.1.	Сведения о местоположении здания, сооружения, объекта незавершенного строительства (при отсутствии адреса) в структурированном в соответствии с федеральной информационной адресной системой виде	-
5.2.	Дополнительные сведения о местоположении	-
6.	Иные сведения	-

3. Пояснения к сведениям об объекте недвижимости с кадастровым номером 43:05:310201:1962 :

1.	-
----	---

**Описание местоположения зданий, сооружений,
объектов незавершенного строительства на земельном участке**

**1. Сведения о характерных точках контура объекта недвижимости
с кадастровым номером : 43:05:310201:1964 :**

Система координат МСК-43, зона 3 (05)

Зона № 3

Обозначение характерных точек контура	Содержатся в Едином государственном реестре недвижимости			Определены в ходе выполнения комплексных кадастровых работ			Метод опреде ления коор динат	Формулы, примененные для расчета средней квадратической погрешности определения координат характерных точек (Mt), м, с подставленными в такие формулы значениями и итоговые (вычисленные) значения Mt, м
	Координаты, м		Ради ус, м	Координаты, м		Ради ус, м		
	X	Y	R	X	Y	R		
1	2	3	4	5	6	7	8	9
н15020	-	-	-	717189.89	3170573.4 5	-	Метод спутниковых геодезически х измерений (определени й)	0.1
н15030	-	-	-	717199.39	3170579.9 5	-	Метод спутниковых геодезически х измерений (определени й)	0.1
н15040	-	-	-	717191.44	3170592.9 5	-	Метод спутниковых геодезически х измерений (определени й)	0.1
н15050	-	-	-	717181.29	3170586.4 5	-	Метод спутниковых геодезически х измерений (определени й)	0.1
н15060	-	-	-	717183.79	3170582.5 0	-	Метод спутниковых геодезически х измерений (определени й)	0.1
н15070	-	-	-	717185.09	3170583.2 5	-	Метод спутниковых геодезически х измерений (определени й)	0.1
н15080	-	-	-	717188.54	3170578.0 5	-	Метод спутниковых геодезически х измерений (определени й)	0.1
н15090	-	-	-	717187.69	3170577.2 5	-	Метод спутниковых геодезически х измерений (определени й)	0.1

1. Сведения о характерных точках контура объекта недвижимости с кадастровым номером : 43:05:310201:1964 :

Система координат МСК-43, зона 3 (05)

Зона № 3

Обозначение характерных точек контура	Содержатся в Едином государственном реестре недвижимости			Определены в ходе выполнения комплексных кадастровых работ			Метод определения координат	Формулы, примененные для расчета средней квадратической погрешности определения координат характерных точек (Mt), м, с подставленными в такие формулы значениями и итоговые (вычисленные) значения Mt, м
	Координаты, м		Радиус, м	Координаты, м		Радиус, м		
	X	Y	R	X	Y	R		
1	2	3	4	5	6	7	8	9
н15020	-	-	-	717189.89	3170573.45	-	Метод спутниковых геодезических измерений (определенный)	0.1

2. Сведения о характеристиках объекта недвижимости с кадастровым номером : 43:05:310201:1964 :

№ п/п	Наименование характеристики	Значение характеристики
1	2	3
1.	Вид объекта недвижимости	здание
2.	Ранее присвоенный государственный учетный номер (инвентарный) здания, сооружения, объекта незавершенного строительства	-
3.	Кадастровый номер земельного участка (земельных участков), в границах которого (которых) расположены здание, сооружение, объект незавершенного строительства	-
4.	Уникальный учетный номер кадастрового квартала, в границах которого расположены здание, сооружение, объект незавершенного строительства	43:05:310201
5.	Адрес здания, сооружения, объекта незавершенного строительства	Российская Федерация, Кировская область, район Верхнекамский, поселок городского типа Лесной, улица Заводская, дом 17
5.1.	Сведения о местоположении здания, сооружения, объекта незавершенного строительства (при отсутствии адреса) в структурированном в соответствии с федеральной информационной адресной системой виде	-
5.2.	Дополнительные сведения о местоположении	-
6.	Иные сведения	-

3. Пояснения к сведениям об объекте недвижимости с кадастровым номером 43:05:310201:1964 :

1.	-
----	---

**Описание местоположения зданий, сооружений,
объектов незавершенного строительства на земельном участке**

**1. Сведения о характерных точках контура объекта недвижимости
с кадастровым номером : 43:05:310201:1963 :**

Система координат МСК-43, зона 3 (05)

Зона № 3

Обозначение характерных точек контура	Содержатся в Едином государственном реестре недвижимости			Определены в ходе выполнения комплексных кадастровых работ			Метод опреде ления коор динат	Формулы, примененные для расчета средней квадратической погрешности определения координат характерных точек (Mt), м, с подставленными в такие формулы значениями и итоговые (вычисленные) значения Mt, м
	Координаты, м		Ради ус, м	Координаты, м		Ради ус, м		
	X	Y	R	X	Y	R		
1	2	3	4	5	6	7	8	9
n15100	-	-	-	717193.44	3170605.3 0	-	Метод спутниковых геодезически х измерений (определени й)	0.1
n15110	-	-	-	717198.64	3170608.1 0	-	Метод спутниковых геодезически х измерений (определени й)	0.1
n15120	-	-	-	717196.44	3170612.6 0	-	Метод спутниковых геодезически х измерений (определени й)	0.1
n15130	-	-	-	717191.19	3170610.2 5	-	Метод спутниковых геодезически х измерений (определени й)	0.1
n15100	-	-	-	717193.44	3170605.3 0	-	Метод спутниковых геодезически х измерений (определени й)	0.1

**2. Сведения о характеристиках объекта недвижимости
с кадастровым номером : 43:05:310201:1963 :**

№ п/п	Наименование характеристики	Значение характеристики
1	2	3
1.	Вид объекта недвижимости	здание
2.	Ранее присвоенный государственный учетный номер (инвентарный) здания, сооружения, объекта незавершенного строительства	-
3.	Кадастровый номер земельного участка (земельных участков), в границах которого (которых) расположены здание, сооружение, объект незавершенного строительства	-

2. Сведения о характеристиках объекта недвижимости с кадастровым номером : 43:05:310201:1963 :

№ п/п	Наименование характеристики	Значение характеристики
1	2	3
4.	Уникальный учетный номер кадастрового квартала, в границах которого расположены здание, сооружение, объект незавершенного строительства	43:05:310201
5.	Адрес здания, сооружения, объекта незавершенного строительства	Российская Федерация, Кировская область, район Верхнекамский, поселок городского типа Лесной, улица Заводская, дом 17
5.1.	Сведения о местоположении здания, сооружения, объекта незавершенного строительства (при отсутствии адреса) в структурированном в соответствии с федеральной информационной адресной системой виде	-
5.2.	Дополнительные сведения о местоположении	-
6.	Иные сведения	-

3. Пояснения к сведениям об объекте недвижимости с кадастровым номером 43:05:310201:1963 :

1.	-
----	---

**Описание местоположения зданий, сооружений,
объектов незавершенного строительства на земельном участке**

**1. Сведения о характерных точках контура объекта недвижимости
с кадастровым номером : 43:05:310201:1966 :**

Система координат МСК-43, зона 3 (05)

Зона № 3

Обозначение характерных точек контура	Содержатся в Едином государственном реестре недвижимости			Определены в ходе выполнения комплексных кадастровых работ			Метод опреде ления коор динат	Формулы, примененные для расчета средней квадратической погрешности определения координат характерных точек (Mt), м, с подставленными в такие формулы значениями и итоговые (вычисленные) значения Mt, м
	Координаты, м		Ради ус, м	Координаты, м		Ради ус, м		
	X	Y	R	X	Y	R		
1	2	3	4	5	6	7	8	9
н15140	-	-	-	717030.39	3170804.9 0	-	Метод спутниковых геодезически х измерений (определени й)	0.1
н15150	-	-	-	717033.84	3170801.9 5	-	Метод спутниковых геодезически х измерений (определени й)	0.1
н15160	-	-	-	717041.99	3170810.7 0	-	Метод спутниковых геодезически х измерений (определени й)	0.1
н15170	-	-	-	717031.49	3170821.7 0	-	Метод спутниковых геодезически х измерений (определени й)	0.1
н15180	-	-	-	717023.04	3170812.5 5	-	Метод спутниковых геодезически х измерений (определени й)	0.1
н15190	-	-	-	717027.49	3170807.7 5	-	Метод спутниковых геодезически х измерений (определени й)	0.1
н15200	-	-	-	717028.49	3170808.7 5	-	Метод спутниковых геодезически х измерений (определени й)	0.1
н15210	-	-	-	717031.49	3170806.1 0	-	Метод спутниковых геодезически х измерений (определени й)	0.1

1. Сведения о характерных точках контура объекта недвижимости с кадастровым номером : 43:05:310201:1966 :

Система координат МСК-43, зона 3 (05)

Зона № 3

Обозначение характерных точек контура	Содержатся в Едином государственном реестре недвижимости			Определены в ходе выполнения комплексных кадастровых работ			Метод определения координат	Формулы, примененные для расчета средней квадратической погрешности определения координат характерных точек (Mt), м, с подставленными в такие формулы значениями и итоговые (вычисленные) значения Mt, м
	Координаты, м		Радиус, м	Координаты, м		Радиус, м		
	X	Y	R	X	Y	R		
1	2	3	4	5	6	7	8	9
н15140	-	-	-	717030.39	3170804.90	-	Метод спутниковых геодезических измерений (определений)	0.1

2. Сведения о характеристиках объекта недвижимости с кадастровым номером : 43:05:310201:1966 :

№ п/п	Наименование характеристики	Значение характеристики
1	2	3
1.	Вид объекта недвижимости	здание
2.	Ранее присвоенный государственный учетный номер (инвентарный) здания, сооружения, объекта незавершенного строительства	-
3.	Кадастровый номер земельного участка (земельных участков), в границах которого (которых) расположены здание, сооружение, объект незавершенного строительства	-
4.	Уникальный учетный номер кадастрового квартала, в границах которого расположены здание, сооружение, объект незавершенного строительства	43:05:310201
5.	Адрес здания, сооружения, объекта незавершенного строительства	Российская Федерация, Кировская область, район Верхнекамский, поселок городского типа Лесной, улица Заводская, дом 3
5.1.	Сведения о местоположении здания, сооружения, объекта незавершенного строительства (при отсутствии адреса) в структурированном в соответствии с федеральной информационной адресной системой виде	-
5.2.	Дополнительные сведения о местоположении	-
6.	Иные сведения	-

3. Пояснения к сведениям об объекте недвижимости с кадастровым номером 43:05:310201:1966 :

1.	-
----	---

**Описание местоположения зданий, сооружений,
объектов незавершенного строительства на земельном участке**

**1. Сведения о характерных точках контура объекта недвижимости
с кадастровым номером : 43:05:310201:1540 :**

Система координат МСК-43, зона 3 (05)

Зона № 3

Обозначение характерных точек контура	Содержатся в Едином государственном реестре недвижимости			Определены в ходе выполнения комплексных кадастровых работ			Метод опреде ления коор динат	Формулы, примененные для расчета средней квадратической погрешности определения координат характерных точек (Mt), м, с подставленными в такие формулы значениями и итоговые (вычисленные) значения Mt, м
	Координаты, м		Ради ус, м	Координаты, м		Ради ус, м		
	X	Y	R	X	Y	R		
1	2	3	4	5	6	7	8	9
n15220	-	-	-	715187.69	3169873.6 5	-	Метод спутниковых геодезически х измерений (определени й)	0.1
n15230	-	-	-	715194.04	3169879.3 5	-	Метод спутниковых геодезически х измерений (определени й)	0.1
n15240	-	-	-	715189.24	3169884.3 0	-	Метод спутниковых геодезически х измерений (определени й)	0.1
n15250	-	-	-	715182.64	3169878.7 5	-	Метод спутниковых геодезически х измерений (определени й)	0.1
n15220	-	-	-	715187.69	3169873.6 5	-	Метод спутниковых геодезически х измерений (определени й)	0.1

**2. Сведения о характеристиках объекта недвижимости
с кадастровым номером : 43:05:310201:1540 :**

№ п/п	Наименование характеристики	Значение характеристики
1	2	3
1.	Вид объекта недвижимости	здание
2.	Ранее присвоенный государственный учетный номер (инвентарный) здания, сооружения, объекта незавершенного строительства	-
3.	Кадастровый номер земельного участка (земельных участков), в границах которого (которых) расположены здание, сооружение, объект незавершенного строительства	-

2. Сведения о характеристиках объекта недвижимости с кадастровым номером : 43:05:310201:1540 :

№ п/п	Наименование характеристики	Значение характеристики
1	2	3
4.	Уникальный учетный номер кадастрового квартала, в границах которого расположены здание, сооружение, объект незавершенного строительства	43:05:310201
5.	Адрес здания, сооружения, объекта незавершенного строительства	Российская Федерация, Кировская область, район Верхнекамский, поселок городского типа Лесной, улица Речная, дом 6
5.1.	Сведения о местоположении здания, сооружения, объекта незавершенного строительства (при отсутствии адреса) в структурированном в соответствии с федеральной информационной адресной системой виде	-
5.2.	Дополнительные сведения о местоположении	-
6.	Иные сведения	-

3. Пояснения к сведениям об объекте недвижимости с кадастровым номером 43:05:310201:1540 :

1.	-
----	---

Описание местоположения зданий, сооружений, объектов незавершенного строительства на земельном участке

**1. Сведения о характерных точках контура объекта недвижимости
с кадастровым номером : 43:05:310201:1541 :**

Система координат МСК-43, зона 3 (05)

Зона № 3

Обозначение характерных точек контура	Содержатся в Едином государственном реестре недвижимости			Определены в ходе выполнения комплексных кадастровых работ			Метод опреде ления коор динат	Формулы, примененные для расчета средней квадратической погрешности определения координат характерных точек (Mt), м, с подставленными в такие формулы значениями и итоговые (вычисленные) значения Mt, м
	Координаты, м		Ради ус, м	Координаты, м		Ради ус, м		
	X	Y	R	X	Y	R		
1	2	3	4	5	6	7	8	9
h1526O	-	-	-	715214.89	3169898.7 5	-	Метод спутниковых геодезически х измерений (определени й)	0.1
h1527O	-	-	-	715210.49	3169903.4 0	-	Метод спутниковых геодезически х измерений (определени й)	0.1
h1528O	-	-	-	715203.69	3169896.8 0	-	Метод спутниковых геодезически х измерений (определени й)	0.1
h1529O	-	-	-	715207.84	3169891.9 5	-	Метод спутниковых геодезически х измерений (определени й)	0.1
h1526O	-	-	-	715214.89	3169898.7 5	-	Метод спутниковых геодезически х измерений (определени й)	0.1

**2. Сведения о характеристиках объекта недвижимости
с кадастровым номером : 43:05:310201: 1541 :**

№ п/п	Наименование характеристики	Значение характеристики
1	2	3
1.	Вид объекта недвижимости	здание
2.	Ранее присвоенный государственный учетный номер (инвентарный) здания, сооружения, объекта незавершенного строительства	-
3.	Кадастровый номер земельного участка (земельных участков), в границах которого (которых) расположены здание, сооружение, объект незавершенного строительства	-

2. Сведения о характеристиках объекта недвижимости с кадастровым номером : 43:05:310201:1541 :

№ п/п	Наименование характеристики	Значение характеристики
1	2	3
4.	Уникальный учетный номер кадастрового квартала, в границах которого расположены здание, сооружение, объект незавершенного строительства	43:05:310201
5.	Адрес здания, сооружения, объекта незавершенного строительства	Российская Федерация, Кировская область, район Верхнекамский, поселок городского типа Лесной, улица Речная, дом 5
5.1.	Сведения о местоположении здания, сооружения, объекта незавершенного строительства (при отсутствии адреса) в структурированном в соответствии с федеральной информационной адресной системой виде	-
5.2.	Дополнительные сведения о местоположении	-
6.	Иные сведения	-

3. Пояснения к сведениям об объекте недвижимости с кадастровым номером 43:05:310201:1541 :

1.	-
----	---

Описание местоположения зданий, сооружений, объектов незавершенного строительства на земельном участке

**1. Сведения о характерных точках контура объекта недвижимости
с кадастровым номером : 43:05:310201:1542 :**

Система координат МСК-43, зона 3 (05)

Зона № 3

Обозначение характерных точек контура	Содержатся в Едином государственном реестре недвижимости			Определены в ходе выполнения комплексных кадастровых работ			Метод опреде ления коор динат	Формулы, примененные для расчета средней квадратической погрешности определения координат характерных точек (Mt), м, с подставленными в такие формулы значениями и итоговые (вычисленные) значения Mt, м
	Координаты, м		Ради ус, м	Координаты, м		Ради ус, м		
	X	Y	R	X	Y	R		
1	2	3	4	5	6	7	8	9
n15300	-	-	-	715210.62	3169850.1 0	-	Метод спутниковых геодезически х измерений (определени й)	0.1
n15310	-	-	-	715216.32	3169855.3 5	-	Метод спутниковых геодезически х измерений (определени й)	0.1
n15320	-	-	-	715210.47	3169861.8 0	-	Метод спутниковых геодезически х измерений (определени й)	0.1
n15330	-	-	-	715204.67	3169856.8 5	-	Метод спутниковых геодезически х измерений (определени й)	0.1
n15300	-	-	-	715210.62	3169850.1 0	-	Метод спутниковых геодезически х измерений (определени й)	0.1

**2. Сведения о характеристиках объекта недвижимости
с кадастровым номером : 43:05:310201:1542 :**

№ п/п	Наименование характеристики	Значение характеристики
1	2	3
1.	Вид объекта недвижимости	здание
2.	Ранее присвоенный государственный учетный номер (инвентарный) здания, сооружения, объекта незавершенного строительства	-
3.	Кадастровый номер земельного участка (земельных участков), в границах которого (которых) расположены здание, сооружение, объект незавершенного строительства	43:05:310201:1028

2. Сведения о характеристиках объекта недвижимости с кадастровым номером : 43:05:310201:1542 :

№ п/п	Наименование характеристики	Значение характеристики
1	2	3
4.	Уникальный учетный номер кадастрового квартала, в границах которого расположены здание, сооружение, объект незавершенного строительства	43:05:310201
5.	Адрес здания, сооружения, объекта незавершенного строительства	Российская Федерация, Кировская область, район Верхнекамский, поселок городского типа Лесной, улица Речная, дом 4
5.1.	Сведения о местоположении здания, сооружения, объекта незавершенного строительства (при отсутствии адреса) в структурированном в соответствии с федеральной информационной адресной системой виде	-
5.2.	Дополнительные сведения о местоположении	-
6.	Иные сведения	-

3. Пояснения к сведениям об объекте недвижимости с кадастровым номером 43:05:310201:1542 :

1.	-
----	---

Описание местоположения зданий, сооружений, объектов незавершенного строительства на земельном участке

**1. Сведения о характерных точках контура объекта недвижимости
с кадастровым номером : 43:05:310201:1894 :**

Система координат МСК-43, зона 3 (05)

Зона № 3

Обозначение характерных точек контура	Содержатся в Едином государственном реестре недвижимости			Определены в ходе выполнения комплексных кадастровых работ			Метод опреде ления коор динат	Формулы, примененные для расчета средней квадратической погрешности определения координат характерных точек (Mt), м, с подставленными в такие формулы значениями и итоговые (вычисленные) значения Mt, м
	Координаты, м		Ради ус, м	Координаты, м		Ради ус, м		
	X	Y	R	X	Y	R		
1	2	3	4	5	6	7	8	9
n15340	-	-	-	715239.32	3169868.8 5	-	Метод спутниковых геодезически х измерений (определени й)	0.1
n15350	-	-	-	715231.22	3169877.5 0	-	Метод спутниковых геодезически х измерений (определени й)	0.1
n15360	-	-	-	715226.47	3169872.6 5	-	Метод спутниковых геодезически х измерений (определени й)	0.1
n15370	-	-	-	715234.47	3169864.2 0	-	Метод спутниковых геодезически х измерений (определени й)	0.1
n15340	-	-	-	715239.32	3169868.8 5	-	Метод спутниковых геодезически х измерений (определени й)	0.1

**2. Сведения о характеристиках объекта недвижимости
с кадастровым номером : 43:05:310201:1894 :**

№ п/п	Наименование характеристики	Значение характеристики
1	2	3
1.	Вид объекта недвижимости	здание
2.	Ранее присвоенный государственный учетный номер (инвентарный) здания, сооружения, объекта незавершенного строительства	-
3.	Кадастровый номер земельного участка (земельных участков), в границах которого (которых) расположены здание, сооружение, объект незавершенного строительства	-

2. Сведения о характеристиках объекта недвижимости с кадастровым номером : 43:05:310201:1894 :

№ п/п	Наименование характеристики	Значение характеристики
1	2	3
4.	Уникальный учетный номер кадастрового квартала, в границах которого расположены здание, сооружение, объект незавершенного строительства	43:05:310201
5.	Адрес здания, сооружения, объекта незавершенного строительства	Российская Федерация, Кировская область, район Верхнекамский, поселок городского типа Лесной, улица Речная, дом 3
5.1.	Сведения о местоположении здания, сооружения, объекта незавершенного строительства (при отсутствии адреса) в структурированном в соответствии с федеральной информационной адресной системой виде	-
5.2.	Дополнительные сведения о местоположении	-
6.	Иные сведения	-

3. Пояснения к сведениям об объекте недвижимости с кадастровым номером 43:05:310201:1894 :

1.	-
----	---

Описание местоположения зданий, сооружений, объектов незавершенного строительства на земельном участке

**1. Сведения о характерных точках контура объекта недвижимости
с кадастровым номером : 43:05:310201:1829 :**

Система координат МСК-43, зона 3 (05)

Зона № 3

Обозначение характерных точек контура	Содержатся в Едином государственном реестре недвижимости			Определены в ходе выполнения комплексных кадастровых работ			Метод опреде ления коор динат	Формулы, примененные для расчета средней квадратической погрешности определения координат характерных точек (Mt), м, с подставленными в такие формулы значениями и итоговые (вычисленные) значения Mt, м
	Координаты, м		Ради ус, м	Координаты, м		Ради ус, м		
	X	Y	R	X	Y	R		
1	2	3	4	5	6	7	8	9
н15380	-	-	-	716382.32	3169401.1 0	-	Метод спутниковых геодезически х измерений (определени й)	0.1
н15390	-	-	-	716373.22	3169411.0 0	-	Метод спутниковых геодезически х измерений (определени й)	0.1
н15400	-	-	-	716361.42	3169398.6 0	-	Метод спутниковых геодезически х измерений (определени й)	0.1
н15410	-	-	-	716369.92	3169389.6 0	-	Метод спутниковых геодезически х измерений (определени й)	0.1
н15380	-	-	-	716382.32	3169401.1 0	-	Метод спутниковых геодезически х измерений (определени й)	0.1

**2. Сведения о характеристиках объекта недвижимости
с кадастровым номером : 43:05:310201:1829 :**

№ п/п	Наименование характеристики	Значение характеристики
1	2	3
1.	Вид объекта недвижимости	здание
2.	Ранее присвоенный государственный учетный номер (инвентарный) здания, сооружения, объекта незавершенного строительства	-
3.	Кадастровый номер земельного участка (земельных участков), в границах которого (которых) расположены здание, сооружение, объект незавершенного строительства	-

2. Сведения о характеристиках объекта недвижимости с кадастровым номером : 43:05:310201:1829 :

№ п/п	Наименование характеристики	Значение характеристики
1	2	3
4.	Уникальный учетный номер кадастрового квартала, в границах которого расположены здание, сооружение, объект незавершенного строительства	43:05:310201
5.	Адрес здания, сооружения, объекта незавершенного строительства	Российская Федерация, Кировская область, район Верхнекамский, поселок городского типа Лесной, улица Заречная, дом 4
5.1.	Сведения о местоположении здания, сооружения, объекта незавершенного строительства (при отсутствии адреса) в структурированном в соответствии с федеральной информационной адресной системой виде	-
5.2.	Дополнительные сведения о местоположении	-
6.	Иные сведения	-

3. Пояснения к сведениям об объекте недвижимости с кадастровым номером 43:05:310201:1829 :

1.	-

Описание местоположения зданий, сооружений, объектов незавершенного строительства на земельном участке

**1. Сведения о характерных точках контура объекта недвижимости
с кадастровым номером : 43:05:310201:1830 :**

Система координат МСК-43, зона 3 (05)

Зона № 3

Обозначение характерных точек контура	Содержатся в Едином государственном реестре недвижимости			Определены в ходе выполнения комплексных кадастровых работ			Метод опреде ления коор динат	Формулы, примененные для расчета средней квадратической погрешности определения координат характерных точек (Mt), м, с подставленными в такие формулы значениями и итоговые (вычисленные) значения Mt, м
	Координаты, м		Ради ус, м	Координаты, м		Ради ус, м		
	X	Y	R	X	Y	R		
1	2	3	4	5	6	7	8	9
n15420	-	-	-	716410.72	3169445.3 0	-	Метод спутниковых геодезически х измерений (определени й)	0.1
n15430	-	-	-	716419.82	3169436.0 0	-	Метод спутниковых геодезически х измерений (определени й)	0.1
n15440	-	-	-	716432.72	3169448.6 0	-	Метод спутниковых геодезически х измерений (определени й)	0.1
n15450	-	-	-	716423.32	3169457.5 0	-	Метод спутниковых геодезически х измерений (определени й)	0.1
n15420	-	-	-	716410.72	3169445.3 0	-	Метод спутниковых геодезически х измерений (определени й)	0.1

**2. Сведения о характеристиках объекта недвижимости
с кадастровым номером : 43:05:310201: 1830 :**

№ п/п	Наименование характеристики	Значение характеристики
1	2	3
1.	Вид объекта недвижимости	здание
2.	Ранее присвоенный государственный учетный номер (инвентарный) здания, сооружения, объекта незавершенного строительства	-
3.	Кадастровый номер земельного участка (земельных участков), в границах которого (которых) расположены здание, сооружение, объект незавершенного строительства	-

2. Сведения о характеристиках объекта недвижимости с кадастровым номером : 43:05:310201:1830 :

№ п/п	Наименование характеристики	Значение характеристики
1	2	3
4.	Уникальный учетный номер кадастрового квартала, в границах которого расположены здание, сооружение, объект незавершенного строительства	43:05:310201
5.	Адрес здания, сооружения, объекта незавершенного строительства	Российская Федерация, Кировская область, район Верхнекамский, поселок городского типа Лесной, улица Заречная, дом 5
5.1.	Сведения о местоположении здания, сооружения, объекта незавершенного строительства (при отсутствии адреса) в структурированном в соответствии с федеральной информационной адресной системой виде	-
5.2.	Дополнительные сведения о местоположении	-
6.	Иные сведения	-

3. Пояснения к сведениям об объекте недвижимости с кадастровым номером 43:05:310201:1830 :

1.	-
----	---

Описание местоположения зданий, сооружений, объектов незавершенного строительства на земельном участке

**1. Сведения о характерных точках контура объекта недвижимости
с кадастровым номером : 43:05:310201:3414 :**

Система координат МСК-43, зона 3 (05)

Зона № 3

Обозначение характерных точек контура	Содержатся в Едином государственном реестре недвижимости			Определены в ходе выполнения комплексных кадастровых работ			Метод опреде ления коор динат	Формулы, примененные для расчета средней квадратической погрешности определения координат характерных точек (Mt), м, с подставленными в такие формулы значениями и итоговые (вычисленные) значения Mt, м
	Координаты, м		Ради ус, м	Координаты, м		Ради ус, м		
	X	Y	R	X	Y	R		
1	2	3	4	5	6	7	8	9
н15460	-	-	-	716373.32	3169487.4 0	-	Метод спутниковых геодезически х измерений (определени й)	0.1
н15470	-	-	-	716385.12	3169499.8 0	-	Метод спутниковых геодезически х измерений (определени й)	0.1
н15480	-	-	-	716376.52	3169508.4 0	-	Метод спутниковых геодезически х измерений (определени й)	0.1
н15490	-	-	-	716364.12	3169496.4 0	-	Метод спутниковых геодезически х измерений (определени й)	0.1
н15460	-	-	-	716373.32	3169487.4 0	-	Метод спутниковых геодезически х измерений (определени й)	0.1

**2. Сведения о характеристиках объекта недвижимости
с кадастровым номером : 43:05:310201:3414 :**

№ п/п	Наименование характеристики	Значение характеристики
1	2	3
1.	Вид объекта недвижимости	здание
2.	Ранее присвоенный государственный учетный номер (инвентарный) здания, сооружения, объекта незавершенного строительства	-
3.	Кадастровый номер земельного участка (земельных участков), в границах которого (которых) расположены здание, сооружение, объект незавершенного строительства	-

2. Сведения о характеристиках объекта недвижимости с кадастровым номером : 43:05:310201:3414 :

№ п/п	Наименование характеристики	Значение характеристики
1	2	3
4.	Уникальный учетный номер кадастрового квартала, в границах которого расположены здание, сооружение, объект незавершенного строительства	43:05:310201
5.	Адрес здания, сооружения, объекта незавершенного строительства	Российская Федерация, Кировская область, район Верхнекамский, поселок городского типа Лесной, улица Заречная, дом 7
5.1.	Сведения о местоположении здания, сооружения, объекта незавершенного строительства (при отсутствии адреса) в структурированном в соответствии с федеральной информационной адресной системой виде	-
5.2.	Дополнительные сведения о местоположении	-
6.	Иные сведения	-

3. Пояснения к сведениям об объекте недвижимости с кадастровым номером 43:05:310201:3414 :

1.	-

Описание местоположения зданий, сооружений, объектов незавершенного строительства на земельном участке

**1. Сведения о характерных точках контура объекта недвижимости
с кадастровым номером : 43:05:310201:4063 :**

Система координат МСК-43, зона 3 (05)

Зона № 3

Обозначение характерных точек контура	Содержатся в Едином государственном реестре недвижимости			Определены в ходе выполнения комплексных кадастровых работ			Метод опреде ления коор динат	Формулы, примененные для расчета средней квадратической погрешности определения координат характерных точек (Mt), м, с подставленными в такие формулы значениями и итоговые (вычисленные) значения Mt, м
	Координаты, м		Ради ус, м	Координаты, м		Ради ус, м		
	X	Y	R	X	Y	R		
1	2	3	4	5	6	7	8	9
h15500	-	-	-	716503.02	3169348.2 0	-	Метод спутниковых геодезически х измерений (определени й)	0.1
h15510	-	-	-	716515.62	3169359.8 0	-	Метод спутниковых геодезически х измерений (определени й)	0.1
h15520	-	-	-	716507.12	3169369.1 0	-	Метод спутниковых геодезически х измерений (определени й)	0.1
h15530	-	-	-	716494.22	3169357.2 0	-	Метод спутниковых геодезически х измерений (определени й)	0.1
h15500	-	-	-	716503.02	3169348.2 0	-	Метод спутниковых геодезически х измерений (определени й)	0.1

**2. Сведения о характеристиках объекта недвижимости
с кадастровым номером : 43:05:310201:4063 :**

№ п/п	Наименование характеристики	Значение характеристики
1	2	3
1.	Вид объекта недвижимости	здание
2.	Ранее присвоенный государственный учетный номер (инвентарный) здания, сооружения, объекта незавершенного строительства	-
3.	Кадастровый номер земельного участка (земельных участков), в границах которого (которых) расположены здание, сооружение, объект незавершенного строительства	-

2. Сведения о характеристиках объекта недвижимости с кадастровым номером : 43:05:310201:4063 :

№ п/п	Наименование характеристики	Значение характеристики
1	2	3
4.	Уникальный учетный номер кадастрового квартала, в границах которого расположены здание, сооружение, объект незавершенного строительства	43:05:310201
5.	Адрес здания, сооружения, объекта незавершенного строительства	Российская Федерация, 612815, Кировская область, район Верхнекамский, поселок городского типа Лесной, улица Заречная, дом 1
5.1.	Сведения о местоположении здания, сооружения, объекта незавершенного строительства (при отсутствии адреса) в структурированном в соответствии с федеральной информационной адресной системой виде	-
5.2.	Дополнительные сведения о местоположении	-
6.	Иные сведения	-

3. Пояснения к сведениям об объекте недвижимости с кадастровым номером 43:05:310201:4063 :

1.	-
----	---

Описание местоположения зданий, сооружений, объектов незавершенного строительства на земельном участке

**1. Сведения о характерных точках контура объекта недвижимости
с кадастровым номером : 43:05:330703:1968 :**

Система координат МСК-43, зона 3 (05)

Зона № 3

Обозначение характерных точек контура	Содержатся в Едином государственном реестре недвижимости			Определены в ходе выполнения комплексных кадастровых работ			Метод опреде ления коор динат	Формулы, примененные для расчета средней квадратической погрешности определения координат характерных точек (Mt), м, с подставленными в такие формулы значениями и итоговые (вычисленные) значения Mt, м
	Координаты, м		Ради ус, м	Координаты, м		Ради ус, м		
	X	Y	R	X	Y	R		
1	2	3	4	5	6	7	8	9
n15540	-	-	-	716314.52	3169448.5 0	-	Метод спутниковых геодезически х измерений (определени й)	0.1
n15550	-	-	-	716322.52	3169439.1 0	-	Метод спутниковых геодезически х измерений (определени й)	0.1
n15560	-	-	-	716335.92	3169451.0 0	-	Метод спутниковых геодезически х измерений (определени й)	0.1
n15570	-	-	-	716327.02	3169460.5 0	-	Метод спутниковых геодезически х измерений (определени й)	0.1
n15540	-	-	-	716314.52	3169448.5 0	-	Метод спутниковых геодезически х измерений (определени й)	0.1

**2. Сведения о характеристиках объекта недвижимости
с кадастровым номером : 43:05:330703:1968 :**

№ п/п	Наименование характеристики	Значение характеристики
1	2	3
1.	Вид объекта недвижимости	здание
2.	Ранее присвоенный государственный учетный номер (инвентарный) здания, сооружения, объекта незавершенного строительства	-
3.	Кадастровый номер земельного участка (земельных участков), в границах которого (которых) расположены здание, сооружение, объект незавершенного строительства	-

2. Сведения о характеристиках объекта недвижимости с кадастровым номером : 43:05:330703:1968 :

№ п/п	Наименование характеристики	Значение характеристики
1	2	3
4.	Уникальный учетный номер кадастрового квартала, в границах которого расположены здание, сооружение, объект незавершенного строительства	43:05:310201
5.	Адрес здания, сооружения, объекта незавершенного строительства	Российская Федерация, Кировская область, район Верхнекамский, поселок городского типа Лесной, улица Заречная, дом 6
5.1.	Сведения о местоположении здания, сооружения, объекта незавершенного строительства (при отсутствии адреса) в структурированном в соответствии с федеральной информационной адресной системой виде	-
5.2.	Дополнительные сведения о местоположении	-
6.	Иные сведения	-

3. Пояснения к сведениям об объекте недвижимости с кадастровым номером 43:05:330703:1968 :

1.	-
----	---

Описание местоположения зданий, сооружений, объектов незавершенного строительства на земельном участке

**1. Сведения о характерных точках контура объекта недвижимости
с кадастровым номером : 43:05:310201:1948 :**

Система координат МСК-43, зона 3 (05)

Зона № 3

Обозначение характерных точек контура	Содержатся в Едином государственном реестре недвижимости			Определены в ходе выполнения комплексных кадастровых работ			Метод опреде ления коор динат	Формулы, примененные для расчета средней квадратической погрешности определения координат характерных точек (Mt), м, с подставленными в такие формулы значениями и итоговые (вычисленные) значения Mt, м
	Координаты, м		Ради ус, м	Координаты, м		Ради ус, м		
	X	Y	R	X	Y	R		
1	2	3	4	5	6	7	8	9
н15580	-	-	-	717505.39	3170535.4 2	-	Метод спутниковых геодезически х измерений (определени й)	0.1
н15590	-	-	-	717498.84	3170547.6 7	-	Метод спутниковых геодезически х измерений (определени й)	0.1
н15600	-	-	-	717449.99	3170523.1 2	-	Метод спутниковых геодезически х измерений (определени й)	0.1
н15610	-	-	-	717456.39	3170510.4 7	-	Метод спутниковых геодезически х измерений (определени й)	0.1
н15620	-	-	-	717466.59	3170515.3 7	-	Метод спутниковых геодезически х измерений (определени й)	0.1
н15630	-	-	-	717467.24	3170514.4 2	-	Метод спутниковых геодезически х измерений (определени й)	0.1
н15640	-	-	-	717479.74	3170521.0 7	-	Метод спутниковых геодезически х измерений (определени й)	0.1
н15650	-	-	-	717479.44	3170521.6 7	-	Метод спутниковых геодезически х измерений (определени й)	0.1

1. Сведения о характерных точках контура объекта недвижимости с кадастровым номером : 43:05:310201:1948 :

Система координат МСК-43, зона 3 (05)

Зона № 3

Обозначение характерных точек контура	Содержатся в Едином государственном реестре недвижимости			Определены в ходе выполнения комплексных кадастровых работ			Метод определения координат	Формулы, примененные для расчета средней квадратической погрешности определения координат характерных точек (Mt), м, с подставленными в такие формулы значениями и итоговые (вычисленные) значения Mt, м
	Координаты, м		Радиус, м	Координаты, м		Радиус, м		
	X	Y	R	X	Y	R		
1	2	3	4	5	6	7	8	9
н15660	-	-	-	717482.54	3170523.37	-	Метод спутниковых геодезических измерений (определений)	0.1
н15670	-	-	-	717482.89	3170522.67	-	Метод спутниковых геодезических измерений (определений)	0.1
н15680	-	-	-	717495.49	3170528.92	-	Метод спутниковых геодезических измерений (определений)	0.1
н15690	-	-	-	717495.34	3170529.62	-	Метод спутниковых геодезических измерений (определений)	0.1
н15580	-	-	-	717505.39	3170535.42	-	Метод спутниковых геодезических измерений (определений)	0.1

2. Сведения о характеристиках объекта недвижимости с кадастровым номером : 43:05:310201:1948 :

№ п/п	Наименование характеристики	Значение характеристики
1	2	3
1.	Вид объекта недвижимости	здание
2.	Ранее присвоенный государственный учетный номер (инвентарный) здания, сооружения, объекта незавершенного строительства	-
3.	Кадастровый номер земельного участка (земельных участков), в границах которого (которых) расположены здание, сооружение, объект незавершенного строительства	43:05:310201:1367
4.	Уникальный учетный номер кадастрового квартала, в границах которого расположены здание, сооружение, объект незавершенного строительства	43:05:310201

2. Сведения о характеристиках объекта недвижимости с кадастровым номером : 43:05:310201:1948 :

№ п/п	Наименование характеристики	Значение характеристики
1	2	3
5.	Адрес здания, сооружения, объекта незавершенного строительства	Российская Федерация, Кировская область, район Верхнекамский, поселок городского типа Лесной, улица Центральная, дом 10а
5.1.	Сведения о местоположении здания, сооружения, объекта незавершенного строительства (при отсутствии адреса) в структурированном в соответствии с федеральной информационной адресной системой виде	-
5.2.	Дополнительные сведения о местоположении	-
6.	Иные сведения	-

3. Пояснения к сведениям об объекте недвижимости с кадастровым номером 43:05:310201:1948 :

1.	-
----	---

**Описание местоположения зданий, сооружений,
объектов незавершенного строительства на земельном участке**

**1. Сведения о характерных точках контура объекта недвижимости
с кадастровым номером : 43:05:310201:1423 :**

Система координат МСК-43, зона 3 (05)

Зона № 3

Обозначение характерных точек контура	Содержатся в Едином государственном реестре недвижимости			Определены в ходе выполнения комплексных кадастровых работ			Метод опреде ления коор динат	Формулы, примененные для расчета средней квадратической погрешности определения координат характерных точек (Mt), м, с подставленными в такие формулы значениями и итоговые (вычисленные) значения Mt, м
	Координаты, м		Ради ус, м	Координаты, м		Ради ус, м		
	X	Y	R	X	Y	R		
1	2	3	4	5	6	7	8	9
н15700	-	-	-	715931.17	3169969.2 1	-	Метод спутниковых геодезически х измерений (определени й)	0.1
н15710	-	-	-	715931.17	3169969.3 1	-	Метод спутниковых геодезически х измерений (определени й)	0.1
н15720	-	-	-	715934.17	3169966.0 6	-	Метод спутниковых геодезически х измерений (определени й)	0.1
н15730	-	-	-	715935.02	3169966.9 1	-	Метод спутниковых геодезически х измерений (определени й)	0.1
н15740	-	-	-	715944.87	3169956.8 6	-	Метод спутниковых геодезически х измерений (определени й)	0.1
н15750	-	-	-	715951.92	3169963.9 6	-	Метод спутниковых геодезически х измерений (определени й)	0.1
н15760	-	-	-	715949.07	3169966.9 6	-	Метод спутниковых геодезически х измерений (определени й)	0.1
н15770	-	-	-	715962.67	3169980.7 1	-	Метод спутниковых геодезически х измерений (определени й)	0.1

1. Сведения о характерных точках контура объекта недвижимости с кадастровым номером : 43:05:310201:1423 :

Система координат МСК-43, зона 3 (05)

Зона № 3

Обозначение характерных точек контура	Содержатся в Едином государственном реестре недвижимости			Определены в ходе выполнения комплексных кадастровых работ			Метод определения координат	Формулы, примененные для расчета средней квадратической погрешности определения координат характерных точек (Mt), м, с подставленными в такие формулы значениями и итоговые (вычисленные) значения Mt, м
	Координаты, м		Радиус, м	Координаты, м		Радиус, м		
	X	Y	R	X	Y	R		
1	2	3	4	5	6	7	8	9
н15780	-	-	-	715964.77	3169978.56	-	Метод спутниковых геодезических измерений (определений)	0.1
н15790	-	-	-	715971.47	3169984.66	-	Метод спутниковых геодезических измерений (определений)	0.1
н15800	-	-	-	715969.72	3169986.56	-	Метод спутниковых геодезических измерений (определений)	0.1
н15810	-	-	-	715983.37	3170000.21	-	Метод спутниковых геодезических измерений (определений)	0.1
н15820	-	-	-	715986.42	3169997.06	-	Метод спутниковых геодезических измерений (определений)	0.1
н15830	-	-	-	715993.82	3170003.66	-	Метод спутниковых геодезических измерений (определений)	0.1
н15840	-	-	-	715981.22	3170016.86	-	Метод спутниковых геодезических измерений (определений)	0.1
н15700	-	-	-	715931.17	3169969.21	-	Метод спутниковых геодезических измерений (определений)	0.1

2. Сведения о характеристиках объекта недвижимости с кадастровым номером : 43:05:310201:1423 :

№ п/п	Наименование характеристики	Значение характеристики
1	2	3
1.	Вид объекта недвижимости	здание
2.	Ранее присвоенный государственный учетный номер (инвентарный) здания, сооружения, объекта незавершенного строительства	-
3.	Кадастровый номер земельного участка (земельных участков), в границах которого (которых) расположены здание, сооружение, объект незавершенного строительства	43:05:310201:38
4.	Уникальный учетный номер кадастрового квартала, в границах которого расположены здание, сооружение, объект незавершенного строительства	43:05:310201
5.	Адрес здания, сооружения, объекта незавершенного строительства	Российская Федерация, Кировская область, район Верхнекамский, поселок городского типа Лесной, улица Созимская, дом 4
5.1.	Сведения о местоположении здания, сооружения, объекта незавершенного строительства (при отсутствии адреса) в структурированном в соответствии с федеральной информационной адресной системой виде	-
5.2.	Дополнительные сведения о местоположении	-
6.	Иные сведения	-

3. Пояснения к сведениям об объекте недвижимости с кадастровым номером 43:05:310201:1423 :

1.	-
----	---

Описание местоположения зданий, сооружений, объектов незавершенного строительства на земельном участке

1. Сведения о характерных точках контура объекта недвижимости с кадастровым номером : 43:05:310201:1434 :

Система координат МСК-43, зона 3 (05)

Зона № 3

Обозначение характерных точек контура	Содержатся в Едином государственном реестре недвижимости			Определены в ходе выполнения комплексных кадастровых работ			Метод определения координат	Формулы, примененные для расчета средней квадратической погрешности определения координат характерных точек (Mt), м, с подставленными в такие формулы значениями и итоговые (вычисленные) значения Mt, м
	Координаты, м		Радиус, м	Координаты, м		Радиус, м		
	X	Y	R	X	Y	R		
1	2	3	4	5	6	7	8	9
н15850	-	-	-	716275.92	3170210.01	-	Метод спутниковых геодезических измерений (определений)	0.1
н15860	-	-	-	716276.12	3170209.71	-	Метод спутниковых геодезических измерений (определений)	0.1
н15870	-	-	-	716269.22	3170215.91	-	Метод спутниковых геодезических измерений (определений)	0.1
н15880	-	-	-	716262.82	3170208.11	-	Метод спутниковых геодезических измерений (определений)	0.1
н15890	-	-	-	716268.62	3170202.11	-	Метод спутниковых геодезических измерений (определений)	0.1
н15850	-	-	-	716275.92	3170210.01	-	Метод спутниковых геодезических измерений (определений)	0.1

2. Сведения о характеристиках объекта недвижимости с кадастровым номером : 43:05:310201:1434 :

№ п/п	Наименование характеристики	Значение характеристики
1	2	3
1.	Вид объекта недвижимости	здание
2.	Ранее присвоенный государственный учетный номер (инвентарный) здания, сооружения, объекта незавершенного строительства	-

2. Сведения о характеристиках объекта недвижимости с кадастровым номером : 43:05:310201:1434 :

№ п/п	Наименование характеристики	Значение характеристики
1	2	3
3.	Кадастровый номер земельного участка (земельных участков), в границах которого (которых) расположены здание, сооружение, объект незавершенного строительства	-
4.	Уникальный учетный номер кадастрового квартала, в границах которого расположены здание, сооружение, объект незавершенного строительства	43:05:310201
5.	Адрес здания, сооружения, объекта незавершенного строительства	Российская Федерация, Кировская область, район Верхнекамский, поселок городского типа Лесной, улица Созимская, дом 21
5.1.	Сведения о местоположении здания, сооружения, объекта незавершенного строительства (при отсутствии адреса) в структурированном в соответствии с федеральной информационной адресной системой виде	-
5.2.	Дополнительные сведения о местоположении	-
6.	Иные сведения	-

3. Пояснения к сведениям об объекте недвижимости с кадастровым номером 43:05:310201:1434 :

1.	-
----	---

Описание местоположения зданий, сооружений, объектов незавершенного строительства на земельном участке

1. Сведения о характерных точках контура объекта недвижимости с кадастровым номером : 43:05:310201:1555 :

Система координат МСК-43, зона 3 (05)

Зона № 3

Обозначение характерных точек контура	Содержатся в Едином государственном реестре недвижимости			Определены в ходе выполнения комплексных кадастровых работ			Метод определения координат	Формулы, примененные для расчета средней квадратической погрешности определения координат характерных точек (Mt), м, с подставленными в такие формулы значениями и итоговые (вычисленные) значения Mt, м
	Координаты, м		Радиус, м	Координаты, м		Радиус, м		
	X	Y	R	X	Y	R		
1	2	3	4	5	6	7	8	9
н15900	-	-	-	716243.65	3170224.69	-	Метод спутниковых геодезических измерений (определений)	0.1
н15910	-	-	-	716233.64	3170234.77	-	Метод спутниковых геодезических измерений (определений)	0.1
н15920	-	-	-	716213.62	3170215.59	-	Метод спутниковых геодезических измерений (определений)	0.1
н15930	-	-	-	716222.86	3170205.72	-	Метод спутниковых геодезических измерений (определений)	0.1
н15900	-	-	-	716243.65	3170224.69	-	Метод спутниковых геодезических измерений (определений)	0.1

2. Сведения о характеристиках объекта недвижимости с кадастровым номером : 43:05:310201:1555 :

№ п/п	Наименование характеристики	Значение характеристики
1	2	3
1.	Вид объекта недвижимости	здание
2.	Ранее присвоенный государственный учетный номер (инвентарный) здания, сооружения, объекта незавершенного строительства	-
3.	Кадастровый номер земельного участка (земельных участков), в границах которого (которых) расположены здание, сооружение, объект незавершенного строительства	43:05:310201:644

2. Сведения о характеристиках объекта недвижимости с кадастровым номером : 43:05:310201:1555 :

№ п/п	Наименование характеристики	Значение характеристики
1	2	3
4.	Уникальный учетный номер кадастрового квартала, в границах которого расположены здание, сооружение, объект незавершенного строительства	43:05:310201
5.	Адрес здания, сооружения, объекта незавершенного строительства	Российская Федерация, Кировская область, район Верхнекамский, поселок городского типа Лесной, улица Созимская, дом 18
5.1.	Сведения о местоположении здания, сооружения, объекта незавершенного строительства (при отсутствии адреса) в структурированном в соответствии с федеральной информационной адресной системой виде	-
5.2.	Дополнительные сведения о местоположении	-
6.	Иные сведения	-

3. Пояснения к сведениям об объекте недвижимости с кадастровым номером 43:05:310201:1555 :

1.	-
----	---

Описание местоположения зданий, сооружений, объектов незавершенного строительства на земельном участке

**1. Сведения о характерных точках контура объекта недвижимости
с кадастровым номером : 43:05:310201:1908 :**

Система координат МСК-43, зона 3 (05)

Зона № 3

Обозначение характерных точек контура	Содержатся в Едином государственном реестре недвижимости			Определены в ходе выполнения комплексных кадастровых работ			Метод опреде ления коор динат	Формулы, примененные для расчета средней квадратической погрешности определения координат характерных точек (Mt), м, с подставленными в такие формулы значениями и итоговые (вычисленные) значения Mt, м
	Координаты, м		Ради ус, м	Координаты, м		Ради ус, м		
	X	Y	R	X	Y	R		
1	2	3	4	5	6	7	8	9
н15940	-	-	-	716060.91	3170071.7 4	-	Метод спутниковых геодезически х измерений (определени й)	0.1
н15950	-	-	-	716068.56	3170063.1 4	-	Метод спутниковых геодезически х измерений (определени й)	0.1
н15960	-	-	-	716079.76	3170073.4 4	-	Метод спутниковых геодезически х измерений (определени й)	0.1
н15970	-	-	-	716081.16	3170072.5 9	-	Метод спутниковых геодезически х измерений (определени й)	0.1
н15980	-	-	-	716084.26	3170075.6 9	-	Метод спутниковых геодезически х измерений (определени й)	0.1
н15990	-	-	-	716083.61	3170076.6 4	-	Метод спутниковых геодезически х измерений (определени й)	0.1
н16000	-	-	-	716090.51	3170084.0 9	-	Метод спутниковых геодезически х измерений (определени й)	0.1
н16010	-	-	-	716091.61	3170083.3 4	-	Метод спутниковых геодезически х измерений (определени й)	0.1

1. Сведения о характерных точках контура объекта недвижимости с кадастровым номером : 43:05:310201:1908 :

Система координат МСК-43, зона 3 (05)

Зона № 3

Обозначение характерных точек контура	Содержатся в Едином государственном реестре недвижимости			Определены в ходе выполнения комплексных кадастровых работ			Метод определения координат	Формулы, примененные для расчета средней квадратической погрешности определения координат характерных точек (Mt), м, с подставленными в такие формулы значениями и итоговые (вычисленные) значения Mt, м
	Координаты, м		Радиус, м	Координаты, м		Радиус, м		
	X	Y	R	X	Y	R		
1	2	3	4	5	6	7	8	9
н16020	-	-	-	716095.01	3170086.49	-	Метод спутниковых геодезических измерений (определений)	0.1
н16030	-	-	-	716086.66	3170096.19	-	Метод спутниковых геодезических измерений (определений)	0.1
н16040	-	-	-	716081.16	3170091.19	-	Метод спутниковых геодезических измерений (определений)	0.1
н16050	-	-	-	716080.31	3170092.04	-	Метод спутниковых геодезических измерений (определений)	0.1
н16060	-	-	-	716077.86	3170089.59	-	Метод спутниковых геодезических измерений (определений)	0.1
н16070	-	-	-	716078.46	3170088.74	-	Метод спутниковых геодезических измерений (определений)	0.1
н16080	-	-	-	716068.61	3170079.04	-	Метод спутниковых геодезических измерений (определений)	0.1
н16090	-	-	-	716067.41	3170079.94	-	Метод спутниковых геодезических измерений (определений)	0.1

1. Сведения о характерных точках контура объекта недвижимости с кадастровым номером : 43:05:310201:1908 :

Система координат МСК-43, зона 3 (05)							Зона № 3	
Обозначение характерных точек контура	Содержатся в Едином государственном реестре недвижимости			Определены в ходе выполнения комплексных кадастровых работ			Метод определения координат	Формулы, примененные для расчета средней квадратической погрешности определения координат характерных точек (Mt), м, с подставленными в такие формулы значениями и итоговые (вычисленные) значения Mt, м
	Координаты, м		Радиус, м	Координаты, м		Радиус, м		
	X	Y	R	X	Y	R		
1	2	3	4	5	6	7	8	9
н16100	-	-	-	716065.06	3170078.04	-	Метод спутниковых геодезических измерений (определений)	0.1
н16110	-	-	-	716065.81	3170076.49	-	Метод спутниковых геодезических измерений (определений)	0.1
н15940	-	-	-	716060.91	3170071.74	-	Метод спутниковых геодезических измерений (определений)	0.1

2. Сведения о характеристиках объекта недвижимости с кадастровым номером : 43:05:310201:1908 :

№ п/п	Наименование характеристики	Значение характеристики
1	2	3
1.	Вид объекта недвижимости	здание
2.	Ранее присвоенный государственный учетный номер (инвентарный) здания, сооружения, объекта незавершенного строительства	-
3.	Кадастровый номер земельного участка (земельных участков), в границах которого (которых) расположены здание, сооружение, объект незавершенного строительства	-
4.	Уникальный учетный номер кадастрового квартала, в границах которого расположены здание, сооружение, объект незавершенного строительства	43:05:310201
5.	Адрес здания, сооружения, объекта незавершенного строительства	Российская Федерация, Кировская область, район Верхнекамский, поселок городского типа Лесной, улица Созимская, дом 10
5.1.	Сведения о местоположении здания, сооружения, объекта незавершенного строительства (при отсутствии адреса) в структурированном в соответствии с федеральной информационной адресной системой виде	-
5.2.	Дополнительные сведения о местоположении	-
6.	Иные сведения	-

3. Пояснения к сведениям об объекте недвижимости с кадастровым номером 43:05:310201:1908 :

1.	-
----	---

Описание местоположения зданий, сооружений, объектов незавершенного строительства на земельном участке

**1. Сведения о характерных точках контура объекта недвижимости
с кадастровым номером : 43:05:310201:1909 :**

Система координат МСК-43, зона 3 (05)

Зона № 3

Обозначение характерных точек контура	Содержатся в Едином государственном реестре недвижимости			Определены в ходе выполнения комплексных кадастровых работ			Метод опреде ления коор динат	Формулы, примененные для расчета средней квадратической погрешности определения координат характерных точек (Mt), м, с подставленными в такие формулы значениями и итоговые (вычисленные) значения Mt, м
	Координаты, м		Ради ус, м	Координаты, м		Ради ус, м		
	X	Y	R	X	Y	R		
1	2	3	4	5	6	7	8	9
н16120	-	-	-	716067.99	3170014.8 7	-	Метод спутниковых геодезически х измерений (определени й)	0.1
н16130	-	-	-	716069.59	3170013.0 1	-	Метод спутниковых геодезически х измерений (определени й)	0.1
н16140	-	-	-	716071.35	3170014.8 3	-	Метод спутниковых геодезически х измерений (определени й)	0.1
н16150	-	-	-	716069.81	3170016.8 5	-	Метод спутниковых геодезически х измерений (определени й)	0.1
н16160	-	-	-	716075.07	3170021.6 5	-	Метод спутниковых геодезически х измерений (определени й)	0.1
н16170	-	-	-	716076.61	3170020.1 7	-	Метод спутниковых геодезически х измерений (определени й)	0.1
н16180	-	-	-	716078.51	3170021.9 3	-	Метод спутниковых геодезически х измерений (определени й)	0.1
н16190	-	-	-	716077.19	3170023.4 5	-	Метод спутниковых геодезически х измерений (определени й)	0.1

1. Сведения о характерных точках контура объекта недвижимости с кадастровым номером : 43:05:310201:1909 :

Система координат МСК-43, зона 3 (05)

Зона № 3

Обозначение характерных точек контура	Содержатся в Едином государственном реестре недвижимости			Определены в ходе выполнения комплексных кадастровых работ			Метод определения координат	Формулы, примененные для расчета средней квадратической погрешности определения координат характерных точек (Mt), м, с подставленными в такие формулы значениями и итоговые (вычисленные) значения Mt, м
	Координаты, м		Радиус, м	Координаты, м		Радиус, м		
	X	Y	R	X	Y	R		
1	2	3	4	5	6	7	8	9
н16200	-	-	-	716079.61	3170026.14	-	Метод спутниковых геодезических измерений (определений)	0.1
н16210	-	-	-	716073.66	3170032.99	-	Метод спутниковых геодезических измерений (определений)	0.1
н16220	-	-	-	716057.91	3170018.69	-	Метод спутниковых геодезических измерений (определений)	0.1
н16230	-	-	-	716057.96	3170018.79	-	Метод спутниковых геодезических измерений (определений)	0.1
н16240	-	-	-	716064.56	3170012.04	-	Метод спутниковых геодезических измерений (определений)	0.1
н16120	-	-	-	716067.99	3170014.87	-	Метод спутниковых геодезических измерений (определений)	0.1

2. Сведения о характеристиках объекта недвижимости с кадастровым номером : 43:05:310201:1909 :

№ п/п	Наименование характеристики	Значение характеристики
1	2	3
1.	Вид объекта недвижимости	здание
2.	Ранее присвоенный государственный учетный номер (инвентарный) здания, сооружения, объекта незавершенного строительства	-
3.	Кадастровый номер земельного участка (земельных участков), в границах которого (которых) расположены здание, сооружение, объект незавершенного строительства	-

2. Сведения о характеристиках объекта недвижимости с кадастровым номером : 43:05:310201:1909 :

№ п/п	Наименование характеристики	Значение характеристики
1	2	3
4.	Уникальный учетный номер кадастрового квартала, в границах которого расположены здание, сооружение, объект незавершенного строительства	43:05:310201
5.	Адрес здания, сооружения, объекта незавершенного строительства	Российская Федерация, Кировская область, район Верхнекамский, поселок городского типа Лесной, улица Созимская, дом 11
5.1.	Сведения о местоположении здания, сооружения, объекта незавершенного строительства (при отсутствии адреса) в структурированном в соответствии с федеральной информационной адресной системой виде	-
5.2.	Дополнительные сведения о местоположении	-
6.	Иные сведения	-

3. Пояснения к сведениям об объекте недвижимости с кадастровым номером 43:05:310201:1909 :

1.	-
----	---

**Описание местоположения зданий, сооружений,
объектов незавершенного строительства на земельном участке**

**1. Сведения о характерных точках контура объекта недвижимости
с кадастровым номером : 43:05:310201:1910 :**

Система координат МСК-43, зона 3 (05)

Зона № 3

Обозначение характерных точек контура	Содержатся в Едином государственном реестре недвижимости			Определены в ходе выполнения комплексных кадастровых работ			Метод опреде ления коор динат	Формулы, примененные для расчета средней квадратической погрешности определения координат характерных точек (Mt), м, с подставленными в такие формулы значениями и итоговые (вычисленные) значения Mt, м
	Координаты, м		Ради ус, м	Координаты, м		Ради ус, м		
	X	Y	R	X	Y	R		
1	2	3	4	5	6	7	8	9
н16250	-	-	-	716130.69	3170082.0 6	-	Метод спутниковых геодезически х измерений (определени й)	0.1
н16260	-	-	-	716135.24	3170077.4 1	-	Метод спутниковых геодезически х измерений (определени й)	0.1
н16270	-	-	-	716137.09	3170078.9 6	-	Метод спутниковых геодезически х измерений (определени й)	0.1
н16280	-	-	-	716141.14	3170074.9 1	-	Метод спутниковых геодезически х измерений (определени й)	0.1
н16290	-	-	-	716143.39	3170077.1 6	-	Метод спутниковых геодезически х измерений (определени й)	0.1
н16300	-	-	-	716141.84	3170079.0 6	-	Метод спутниковых геодезически х измерений (определени й)	0.1
н16310	-	-	-	716143.54	3170080.8 6	-	Метод спутниковых геодезически х измерений (определени й)	0.1
н16320	-	-	-	716144.94	3170079.9 6	-	Метод спутниковых геодезически х измерений (определени й)	0.1

1. Сведения о характерных точках контура объекта недвижимости с кадастровым номером : 43:05:310201:1910 :

Система координат МСК-43, зона 3 (05)

Зона № 3

Обозначение характерных точек контура	Содержатся в Едином государственном реестре недвижимости			Определены в ходе выполнения комплексных кадастровых работ			Метод определения координат	Формулы, примененные для расчета средней квадратической погрешности определения координат характерных точек (Mt), м, с подставленными в такие формулы значениями и итоговые (вычисленные) значения Mt, м
	Координаты, м		Радиус, м	Координаты, м		Радиус, м		
	X	Y	R	X	Y	R		
1	2	3	4	5	6	7	8	9
н16330	-	-	-	716157.49	3170091.41	-	Метод спутниковых геодезических измерений (определений)	0.1
н16340	-	-	-	716156.39	3170092.91	-	Метод спутниковых геодезических измерений (определений)	0.1
н16350	-	-	-	716160.64	3170098.11	-	Метод спутниковых геодезических измерений (определений)	0.1
н16360	-	-	-	716154.59	3170104.41	-	Метод спутниковых геодезических измерений (определений)	0.1
н16250	-	-	-	716130.69	3170082.06	-	Метод спутниковых геодезических измерений (определений)	0.1

2. Сведения о характеристиках объекта недвижимости с кадастровым номером : 43:05:310201:1910 :

№ п/п	Наименование характеристики	Значение характеристики
1	2	3
1.	Вид объекта недвижимости	здание
2.	Ранее присвоенный государственный учетный номер (инвентарный) здания, сооружения, объекта незавершенного строительства	-
3.	Кадастровый номер земельного участка (земельных участков), в границах которого (которых) расположены здание, сооружение, объект незавершенного строительства	-
4.	Уникальный учетный номер кадастрового квартала, в границах которого расположены здание, сооружение, объект незавершенного строительства	43:05:310201

2. Сведения о характеристиках объекта недвижимости с кадастровым номером : 43:05:310201:1910 :

№ п/п	Наименование характеристики	Значение характеристики
1	2	3
5.	Адрес здания, сооружения, объекта незавершенного строительства	Российская Федерация, Кировская область, район Верхнекамский, поселок городского типа Лесной, улица Созимская, дом 15
5.1.	Сведения о местоположении здания, сооружения, объекта незавершенного строительства (при отсутствии адреса) в структурированном в соответствии с федеральной информационной адресной системой виде	-
5.2.	Дополнительные сведения о местоположении	-
6.	Иные сведения	-

3. Пояснения к сведениям об объекте недвижимости с кадастровым номером 43:05:310201:1910 :

1.	-
----	---

**Описание местоположения зданий, сооружений,
объектов незавершенного строительства на земельном участке**

**1. Сведения о характерных точках контура объекта недвижимости
с кадастровым номером : 43:05:310201:1911 :**

Система координат МСК-43, зона 3 (05)

Зона № 3

Обозначение характерных точек контура	Содержатся в Едином государственном реестре недвижимости			Определены в ходе выполнения комплексных кадастровых работ			Метод опреде ления коор динат	Формулы, примененные для расчета средней квадратической погрешности определения координат характерных точек (Mt), м, с подставленными в такие формулы значениями и итоговые (вычисленные) значения Mt, м
	Координаты, м		Ради ус, м	Координаты, м		Ради ус, м		
	X	Y	R	X	Y	R		
1	2	3	4	5	6	7	8	9
н16370	-	-	-	716190.74	3170138.6 6	-	Метод спутниковых геодезически х измерений (определени й)	0.1
н16380	-	-	-	716180.49	3170128.7 1	-	Метод спутниковых геодезически х измерений (определени й)	0.1
н16390	-	-	-	716187.04	3170121.7 1	-	Метод спутниковых геодезически х измерений (определени й)	0.1
н16400	-	-	-	716189.99	3170124.4 6	-	Метод спутниковых геодезически х измерений (определени й)	0.1
н16410	-	-	-	716187.89	3170127.1 6	-	Метод спутниковых геодезически х измерений (определени й)	0.1
н16420	-	-	-	716194.84	3170134.0 6	-	Метод спутниковых геодезически х измерений (определени й)	0.1
н16370	-	-	-	716190.74	3170138.6 6	-	Метод спутниковых геодезически х измерений (определени й)	0.1

2. Сведения о характеристиках объекта недвижимости с кадастровым номером : 43:05:310201:1911 :

№ п/п	Наименование характеристики	Значение характеристики
1	2	3
1.	Вид объекта недвижимости	здание
2.	Ранее присвоенный государственный учетный номер (инвентарный) здания, сооружения, объекта незавершенного строительства	-
3.	Кадастровый номер земельного участка (земельных участков), в границах которого (которых) расположены здание, сооружение, объект незавершенного строительства	-
4.	Уникальный учетный номер кадастрового квартала, в границах которого расположены здание, сооружение, объект незавершенного строительства	43:05:310201
5.	Адрес здания, сооружения, объекта незавершенного строительства	Российская Федерация, Кировская область, район Верхнекамский, поселок городского типа Лесной, улица Созимская, дом 17
5.1.	Сведения о местоположении здания, сооружения, объекта незавершенного строительства (при отсутствии адреса) в структурированном в соответствии с федеральной информационной адресной системой виде	-
5.2.	Дополнительные сведения о местоположении	-
6.	Иные сведения	-

3. Пояснения к сведениям об объекте недвижимости с кадастровым номером 43:05:310201:1911 :

1.	-
----	---

Описание местоположения зданий, сооружений, объектов незавершенного строительства на земельном участке

**1. Сведения о характерных точках контура объекта недвижимости
с кадастровым номером : 43:05:310201:1912 :**

Система координат МСК-43, зона 3 (05)

Зона № 3

Обозначение характерных точек контура	Содержатся в Едином государственном реестре недвижимости			Определены в ходе выполнения комплексных кадастровых работ			Метод опреде ления коор динат	Формулы, примененные для расчета средней квадратической погрешности определения координат характерных точек (Mt), м, с подставленными в такие формулы значениями и итоговые (вычисленные) значения Mt, м
	Координаты, м		Ради ус, м	Координаты, м		Ради ус, м		
	X	Y	R	X	Y	R		
1	2	3	4	5	6	7	8	9
n16430	-	-	-	716259.79	3170192.4 1	-	Метод спутниковых геодезически х измерений (определени й)	0.1
n16440	-	-	-	716252.79	3170199.3 1	-	Метод спутниковых геодезически х измерений (определени й)	0.1
n16450	-	-	-	716234.39	3170180.9 1	-	Метод спутниковых геодезически х измерений (определени й)	0.1
n16460	-	-	-	716240.79	3170174.8 1	-	Метод спутниковых геодезически х измерений (определени й)	0.1
n16430	-	-	-	716259.79	3170192.4 1	-	Метод спутниковых геодезически х измерений (определени й)	0.1

**2. Сведения о характеристиках объекта недвижимости
с кадастровым номером : 43:05:310201:1912 :**

№ п/п	Наименование характеристики	Значение характеристики
1	2	3
1.	Вид объекта недвижимости	здание
2.	Ранее присвоенный государственный учетный номер (инвентарный) здания, сооружения, объекта незавершенного строительства	-
3.	Кадастровый номер земельного участка (земельных участков), в границах которого (которых) расположены здание, сооружение, объект незавершенного строительства	-

2. Сведения о характеристиках объекта недвижимости с кадастровым номером : 43:05:310201:1912 :

№ п/п	Наименование характеристики	Значение характеристики
1	2	3
4.	Уникальный учетный номер кадастрового квартала, в границах которого расположены здание, сооружение, объект незавершенного строительства	43:05:310201
5.	Адрес здания, сооружения, объекта незавершенного строительства	Российская Федерация, Кировская область, район Верхнекамский, поселок городского типа Лесной, улица Созимская, дом 19
5.1.	Сведения о местоположении здания, сооружения, объекта незавершенного строительства (при отсутствии адреса) в структурированном в соответствии с федеральной информационной адресной системой виде	-
5.2.	Дополнительные сведения о местоположении	-
6.	Иные сведения	-

3. Пояснения к сведениям об объекте недвижимости с кадастровым номером 43:05:310201:1912 :

1.	-
----	---

Описание местоположения зданий, сооружений, объектов незавершенного строительства на земельном участке

**1. Сведения о характерных точках контура объекта недвижимости
с кадастровым номером : 43:05:310201:1914 :**

Система координат МСК-43, зона 3 (05)

Зона № 3

Обозначение характерных точек контура	Содержатся в Едином государственном реестре недвижимости			Определены в ходе выполнения комплексных кадастровых работ			Метод опреде ления коор динат	Формулы, примененные для расчета средней квадратической погрешности определения координат характерных точек (Mt), м, с подставленными в такие формулы значениями и итоговые (вычисленные) значения Mt, м
	Координаты, м		Ради ус, м	Координаты, м		Ради ус, м		
	X	Y	R	X	Y	R		
1	2	3	4	5	6	7	8	9
n16470	-	-	-	716267.19	3170246.6 1	-	Метод спутниковых геодезически х измерений (определени й)	0.1
n16480	-	-	-	716259.49	3170255.5 1	-	Метод спутниковых геодезически х измерений (определени й)	0.1
n16490	-	-	-	716250.49	3170245.9 1	-	Метод спутниковых геодезически х измерений (определени й)	0.1
n16500	-	-	-	716257.79	3170237.9 1	-	Метод спутниковых геодезически х измерений (определени й)	0.1
n16470	-	-	-	716267.19	3170246.6 1	-	Метод спутниковых геодезически х измерений (определени й)	0.1

**2. Сведения о характеристиках объекта недвижимости
с кадастровым номером : 43:05:310201:1914 :**

№ п/п	Наименование характеристики	Значение характеристики
1	2	3
1.	Вид объекта недвижимости	здание
2.	Ранее присвоенный государственный учетный номер (инвентарный) здания, сооружения, объекта незавершенного строительства	-
3.	Кадастровый номер земельного участка (земельных участков), в границах которого (которых) расположены здание, сооружение, объект незавершенного строительства	-

2. Сведения о характеристиках объекта недвижимости с кадастровым номером : 43:05:310201:1914 :

№ п/п	Наименование характеристики	Значение характеристики
1	2	3
4.	Уникальный учетный номер кадастрового квартала, в границах которого расположены здание, сооружение, объект незавершенного строительства	43:05:310201
5.	Адрес здания, сооружения, объекта незавершенного строительства	Российская Федерация, Кировская область, район Верхнекамский, поселок городского типа Лесной, улица Созимская, дом 20
5.1.	Сведения о местоположении здания, сооружения, объекта незавершенного строительства (при отсутствии адреса) в структурированном в соответствии с федеральной информационной адресной системой виде	-
5.2.	Дополнительные сведения о местоположении	-
6.	Иные сведения	-

3. Пояснения к сведениям об объекте недвижимости с кадастровым номером 43:05:310201:1914 :

1. -

**Описание местоположения зданий, сооружений,
объектов незавершенного строительства на земельном участке**

**1. Сведения о характерных точках контура объекта недвижимости
с кадастровым номером : 43:05:310201:1916 :**

Система координат МСК-43, зона 3 (05)

Зона № 3

Обозначение характерных точек контура	Содержатся в Едином государственном реестре недвижимости			Определены в ходе выполнения комплексных кадастровых работ			Метод опреде ления коор динат	Формулы, примененные для расчета средней квадратической погрешности определения координат характерных точек (Mt), м, с подставленными в такие формулы значениями и итоговые (вычисленные) значения Mt, м
	Координаты, м		Ради ус, м	Координаты, м		Ради ус, м		
	X	Y	R	X	Y	R		
1	2	3	4	5	6	7	8	9
n1651O	-	-	-	716282.09	3170226.5 1	-	Метод спутниковых геодезически х измерений (определени й)	0.1
n1652O	-	-	-	716288.99	3170218.5 1	-	Метод спутниковых геодезически х измерений (определени й)	0.1
n1653O	-	-	-	716295.99	3170225.7 1	-	Метод спутниковых геодезически х измерений (определени й)	0.1
n1654O	-	-	-	716288.69	3170233.3 1	-	Метод спутниковых геодезически х измерений (определени й)	0.1
n1651O	-	-	-	716282.09	3170226.5 1	-	Метод спутниковых геодезически х измерений (определени й)	0.1

**2. Сведения о характеристиках объекта недвижимости
с кадастровым номером : 43:05:310201:1916 :**

№ п/п	Наименование характеристики	Значение характеристики
1	2	3
1.	Вид объекта недвижимости	здание
2.	Ранее присвоенный государственный учетный номер (инвентарный) здания, сооружения, объекта незавершенного строительства	-
3.	Кадастровый номер земельного участка (земельных участков), в границах которого (которых) расположены здание, сооружение, объект незавершенного строительства	-

2. Сведения о характеристиках объекта недвижимости с кадастровым номером : 43:05:310201:1916 :

№ п/п	Наименование характеристики	Значение характеристики
1	2	3
4.	Уникальный учетный номер кадастрового квартала, в границах которого расположены здание, сооружение, объект незавершенного строительства	43:05:310201
5.	Адрес здания, сооружения, объекта незавершенного строительства	Российская Федерация, Кировская область, район Верхнекамский, поселок городского типа Лесной, улица Созимская, дом 23
5.1.	Сведения о местоположении здания, сооружения, объекта незавершенного строительства (при отсутствии адреса) в структурированном в соответствии с федеральной информационной адресной системой виде	-
5.2.	Дополнительные сведения о местоположении	-
6.	Иные сведения	-

3. Пояснения к сведениям об объекте недвижимости с кадастровым номером 43:05:310201:1916 :

1.	-

**Описание местоположения зданий, сооружений,
объектов незавершенного строительства на земельном участке**

**1. Сведения о характерных точках контура объекта недвижимости
с кадастровым номером : 43:05:310201:1917 :**

Система координат МСК-43, зона 3 (05)

Зона № 3

Обозначение характерных точек контура	Содержатся в Едином государственном реестре недвижимости			Определены в ходе выполнения комплексных кадастровых работ			Метод опреде ления коор динат	Формулы, примененные для расчета средней квадратической погрешности определения координат характерных точек (Mt), м, с подставленными в такие формулы значениями и итоговые (вычисленные) значения Mt, м
	Координаты, м		Ради ус, м	Координаты, м		Ради ус, м		
	X	Y	R	X	Y	R		
1	2	3	4	5	6	7	8	9
н16550	-	-	-	716358.19	3170280.5 6	-	Метод спутниковых геодезически х измерений (определени й)	0.1
н16560	-	-	-	716363.29	3170286.1 6	-	Метод спутниковых геодезически х измерений (определени й)	0.1
н16570	-	-	-	716358.39	3170291.2 6	-	Метод спутниковых геодезически х измерений (определени й)	0.1
н16580	-	-	-	716359.94	3170292.4 1	-	Метод спутниковых геодезически х измерений (определени й)	0.1
н16590	-	-	-	716356.64	3170296.6 6	-	Метод спутниковых геодезически х измерений (определени й)	0.1
н16600	-	-	-	716349.09	3170289.9 6	-	Метод спутниковых геодезически х измерений (определени й)	0.1
н16550	-	-	-	716358.19	3170280.5 6	-	Метод спутниковых геодезически х измерений (определени й)	0.1

2. Сведения о характеристиках объекта недвижимости с кадастровым номером : 43:05:310201:1917 :

№ п/п	Наименование характеристики	Значение характеристики
1	2	3
1.	Вид объекта недвижимости	здание
2.	Ранее присвоенный государственный учетный номер (инвентарный) здания, сооружения, объекта незавершенного строительства	-
3.	Кадастровый номер земельного участка (земельных участков), в границах которого (которых) расположены здание, сооружение, объект незавершенного строительства	-
4.	Уникальный учетный номер кадастрового квартала, в границах которого расположены здание, сооружение, объект незавершенного строительства	43:05:310201
5.	Адрес здания, сооружения, объекта незавершенного строительства	Российская Федерация, Кировская область, район Верхнекамский, поселок городского типа Лесной, улица Созимская, дом 29
5.1.	Сведения о местоположении здания, сооружения, объекта незавершенного строительства (при отсутствии адреса) в структурированном в соответствии с федеральной информационной адресной системой виде	-
5.2.	Дополнительные сведения о местоположении	-
6.	Иные сведения	-

3. Пояснения к сведениям об объекте недвижимости с кадастровым номером 43:05:310201:1917 :

1.	-
----	---

Описание местоположения зданий, сооружений, объектов незавершенного строительства на земельном участке

**1. Сведения о характерных точках контура объекта недвижимости
с кадастровым номером : 43:05:310201:3271 :**

Система координат МСК-43, зона 3 (05)

Зона № 3

Обозначение характерных точек контура	Содержатся в Едином государственном реестре недвижимости			Определены в ходе выполнения комплексных кадастровых работ			Метод опреде ления коор динат	Формулы, примененные для расчета средней квадратической погрешности определения координат характерных точек (Mt), м, с подставленными в такие формулы значениями и итоговые (вычисленные) значения Mt, м
	Координаты, м		Ради ус, м	Координаты, м		Ради ус, м		
	X	Y	R	X	Y	R		
1	2	3	4	5	6	7	8	9
n1661O	-	-	-	716214.51	3170198.1 8	-	Метод спутниковых геодезически х измерений (определени й)	0.1
n1662O	-	-	-	716205.81	3170208.0 8	-	Метод спутниковых геодезически х измерений (определени й)	0.1
n1663O	-	-	-	716185.11	3170189.1 8	-	Метод спутниковых геодезически х измерений (определени й)	0.1
n1664O	-	-	-	716194.81	3170179.4 8	-	Метод спутниковых геодезически х измерений (определени й)	0.1
n1661O	-	-	-	716214.51	3170198.1 8	-	Метод спутниковых геодезически х измерений (определени й)	0.1

**2. Сведения о характеристиках объекта недвижимости
с кадастровым номером : 43:05:310201:3271 :**

№ п/п	Наименование характеристики	Значение характеристики
1	2	3
1.	Вид объекта недвижимости	здание
2.	Ранее присвоенный государственный учетный номер (инвентарный) здания, сооружения, объекта незавершенного строительства	-
3.	Кадастровый номер земельного участка (земельных участков), в границах которого (которых) расположены здание, сооружение, объект незавершенного строительства	-

2. Сведения о характеристиках объекта недвижимости с кадастровым номером : 43:05:310201:3271 :

№ п/п	Наименование характеристики	Значение характеристики
1	2	3
4.	Уникальный учетный номер кадастрового квартала, в границах которого расположены здание, сооружение, объект незавершенного строительства	43:05:310201
5.	Адрес здания, сооружения, объекта незавершенного строительства	Российская Федерация, Кировская область, район Верхнекамский, поселок городского типа Лесной, улица Созимская, дом 16
5.1.	Сведения о местоположении здания, сооружения, объекта незавершенного строительства (при отсутствии адреса) в структурированном в соответствии с федеральной информационной адресной системой виде	-
5.2.	Дополнительные сведения о местоположении	-
6.	Иные сведения	-

3. Пояснения к сведениям об объекте недвижимости с кадастровым номером 43:05:310201:3271 :

1.	-
----	---

**Описание местоположения зданий, сооружений,
объектов незавершенного строительства на земельном участке**

**1. Сведения о характерных точках контура объекта недвижимости
с кадастровым номером : 43:05:310201:1531 :**

Система координат МСК-43, зона 3 (05)

Зона № 3

Обозначение характерных точек контура	Содержатся в Едином государственном реестре недвижимости			Определены в ходе выполнения комплексных кадастровых работ			Метод опреде ления коор динат	Формулы, примененные для расчета средней квадратической погрешности определения координат характерных точек (Mt), м, с подставленными в такие формулы значениями и итоговые (вычисленные) значения Mt, м
	Координаты, м		Ради ус, м	Координаты, м		Ради ус, м		
	X	Y	R	X	Y	R		
1	2	3	4	5	6	7	8	9
н1665О	-	-	-	717373.51	3170662.98	-	Метод спутниковых геодезических измерений (определений)	0.1
н1666О	-	-	-	717382.91	3170666.78	-	Метод спутниковых геодезических измерений (определений)	0.1
н1667О	-	-	-	717380.81	3170671.13	-	Метод спутниковых геодезических измерений (определений)	0.1
н1668О	-	-	-	717380.36	3170670.83	-	Метод спутниковых геодезических измерений (определений)	0.1
н1669О	-	-	-	717376.41	3170679.73	-	Метод спутниковых геодезических измерений (определений)	0.1
н1670О	-	-	-	717377.21	3170680.08	-	Метод спутниковых геодезических измерений (определений)	0.1
н1671О	-	-	-	717373.91	3170687.58	-	Метод спутниковых геодезических измерений (определений)	0.1
н1672О	-	-	-	717373.11	3170687.38	-	Метод спутниковых геодезических измерений (определений)	0.1

1. Сведения о характерных точках контура объекта недвижимости с кадастровым номером : 43:05:310201:1531 :

Система координат МСК-43, зона 3 (05)

Зона № 3

Обозначение характерных точек контура	Содержатся в Едином государственном реестре недвижимости			Определены в ходе выполнения комплексных кадастровых работ			Метод определения координат	Формулы, примененные для расчета средней квадратической погрешности определения координат характерных точек (Mt), м, с подставленными в такие формулы значениями и итоговые (вычисленные) значения Mt, м
	Координаты, м		Радиус, м	Координаты, м		Радиус, м		
	X	Y	R	X	Y	R		
1	2	3	4	5	6	7	8	9
н16730	-	-	-	717369.46	3170696.08	-	Метод спутниковых геодезических измерений (определений)	0.1
н16740	-	-	-	717370.01	3170696.53	-	Метод спутниковых геодезических измерений (определений)	0.1
н16750	-	-	-	717368.36	3170700.68	-	Метод спутниковых геодезических измерений (определений)	0.1
н16760	-	-	-	717358.96	3170697.23	-	Метод спутниковых геодезических измерений (определений)	0.1
н16650	-	-	-	717373.51	3170662.98	-	Метод спутниковых геодезических измерений (определений)	0.1

2. Сведения о характеристиках объекта недвижимости с кадастровым номером : 43:05:310201:1531 :

№ п/п	Наименование характеристики	Значение характеристики
1	2	3
1.	Вид объекта недвижимости	здание
2.	Ранее присвоенный государственный учетный номер (инвентарный) здания, сооружения, объекта незавершенного строительства	-
3.	Кадастровый номер земельного участка (земельных участков), в границах которого (которых) расположены здание, сооружение, объект незавершенного строительства	-
4.	Уникальный учетный номер кадастрового квартала, в границах которого расположены здание, сооружение, объект незавершенного строительства	43:05:310201

2. Сведения о характеристиках объекта недвижимости с кадастровым номером : 43:05:310201:1531 :

№ п/п	Наименование характеристики	Значение характеристики
1	2	3
5.	Адрес здания, сооружения, объекта незавершенного строительства	Российская Федерация, Кировская область, район Верхнекамский, поселок городского типа Лесной, улица Школьная, дом 4
5.1.	Сведения о местоположении здания, сооружения, объекта незавершенного строительства (при отсутствии адреса) в структурированном в соответствии с федеральной информационной адресной системой виде	-
5.2.	Дополнительные сведения о местоположении	-
6.	Иные сведения	-

3. Пояснения к сведениям об объекте недвижимости с кадастровым номером 43:05:310201:1531 :

1.	-
----	---

Описание местоположения зданий, сооружений, объектов незавершенного строительства на земельном участке

**1. Сведения о характерных точках контура объекта недвижимости
с кадастровым номером : 43:05:310201:1950 :**

Система координат МСК-43, зона 3 (05)

Зона № 3

Обозначение характерных точек контура	Содержатся в Едином государственном реестре недвижимости			Определены в ходе выполнения комплексных кадастровых работ			Метод опреде ления коор динат	Формулы, примененные для расчета средней квадратической погрешности определения координат характерных точек (Mt), м, с подставленными в такие формулы значениями и итоговые (вычисленные) значения Mt, м
	Координаты, м		Ради ус, м	Координаты, м		Ради ус, м		
	X	Y	R	X	Y	R		
1	2	3	4	5	6	7	8	9
н16770	-	-	-	717318.66	3170714.3 3	-	Метод спутниковых геодезически х измерений (определени й)	0.1
н16780	-	-	-	717319.11	3170715.1 8	-	Метод спутниковых геодезически х измерений (определени й)	0.1
н16790	-	-	-	717329.01	3170715.9 8	-	Метод спутниковых геодезически х измерений (определени й)	0.1
н16800	-	-	-	717329.16	3170715.1 8	-	Метод спутниковых геодезически х измерений (определени й)	0.1
н16810	-	-	-	717337.11	3170715.6 8	-	Метод спутниковых геодезически х измерений (определени й)	0.1
н16820	-	-	-	717337.31	3170716.5 8	-	Метод спутниковых геодезически х измерений (определени й)	0.1
н16830	-	-	-	717346.96	3170717.4 3	-	Метод спутниковых геодезически х измерений (определени й)	0.1
н16840	-	-	-	717346.81	3170716.7 3	-	Метод спутниковых геодезически х измерений (определени й)	0.1

1. Сведения о характерных точках контура объекта недвижимости с кадастровым номером : 43:05:310201:1950 :

Система координат МСК-43, зона 3 (05)

Зона № 3

Обозначение характерных точек контура	Содержатся в Едином государственном реестре недвижимости			Определены в ходе выполнения комплексных кадастровых работ			Метод определения координат	Формулы, примененные для расчета средней квадратической погрешности определения координат характерных точек (Mt), м, с подставленными в такие формулы значениями и итоговые (вычисленные) значения Mt, м
	Координаты, м		Радиус, м	Координаты, м		Радиус, м		
	X	Y	R	X	Y	R		
1	2	3	4	5	6	7	8	9
н16850	-	-	-	717351.51	3170717.08	-	Метод спутниковых геодезических измерений (определений)	0.1
н16860	-	-	-	717350.06	3170726.88	-	Метод спутниковых геодезических измерений (определений)	0.1
н16870	-	-	-	717313.56	3170724.33	-	Метод спутниковых геодезических измерений (определений)	0.1
н16880	-	-	-	717314.81	3170714.13	-	Метод спутниковых геодезических измерений (определений)	0.1
н16770	-	-	-	717318.66	3170714.33	-	Метод спутниковых геодезических измерений (определений)	0.1

2. Сведения о характеристиках объекта недвижимости с кадастровым номером : 43:05:310201:1950 :

№ п/п	Наименование характеристики	Значение характеристики
1	2	3
1.	Вид объекта недвижимости	здание
2.	Ранее присвоенный государственный учетный номер (инвентарный) здания, сооружения, объекта незавершенного строительства	-
3.	Кадастровый номер земельного участка (земельных участков), в границах которого (которых) расположены здание, сооружение, объект незавершенного строительства	-
4.	Уникальный учетный номер кадастрового квартала, в границах которого расположены здание, сооружение, объект незавершенного строительства	43:05:310201

2. Сведения о характеристиках объекта недвижимости с кадастровым номером : 43:05:310201:1950 :

№ п/п	Наименование характеристики	Значение характеристики
1	2	3
5.	Адрес здания, сооружения, объекта незавершенного строительства	Российская Федерация, Кировская область, район Верхнекамский, поселок городского типа Лесной, улица Школьная, дом 2
5.1.	Сведения о местоположении здания, сооружения, объекта незавершенного строительства (при отсутствии адреса) в структурированном в соответствии с федеральной информационной адресной системой виде	-
5.2.	Дополнительные сведения о местоположении	-
6.	Иные сведения	-

3. Пояснения к сведениям об объекте недвижимости с кадастровым номером 43:05:310201:1950 :

1.	-
----	---

Описание местоположения зданий, сооружений, объектов незавершенного строительства на земельном участке

**1. Сведения о характерных точках контура объекта недвижимости
с кадастровым номером : 43:05:310201:1951 :**

Система координат МСК-43, зона 3 (05)

Зона № 3

Обозначение характерных точек контура	Содержатся в Едином государственном реестре недвижимости			Определены в ходе выполнения комплексных кадастровых работ			Метод опреде ления коор динат	Формулы, примененные для расчета средней квадратической погрешности определения координат характерных точек (Mt), м, с подставленными в такие формулы значениями и итоговые (вычисленные) значения Mt, м
	Координаты, м		Ради ус, м	Координаты, м		Ради ус, м		
	X	Y	R	X	Y	R		
1	2	3	4	5	6	7	8	9
н16890	-	-	-	717426.31	3170703.3 3	-	Метод спутниковых геодезически х измерений (определени й)	0.1
н16900	-	-	-	717425.06	3170713.5 8	-	Метод спутниковых геодезически х измерений (определени й)	0.1
н16910	-	-	-	717388.51	3170709.5 8	-	Метод спутниковых геодезически х измерений (определени й)	0.1
н16920	-	-	-	717389.66	3170699.6 8	-	Метод спутниковых геодезически х измерений (определени й)	0.1
н16930	-	-	-	717394.21	3170699.9 3	-	Метод спутниковых геодезически х измерений (определени й)	0.1
н16940	-	-	-	717394.31	3170700.8 8	-	Метод спутниковых геодезически х измерений (определени й)	0.1
н16950	-	-	-	717403.36	3170701.7 8	-	Метод спутниковых геодезически х измерений (определени й)	0.1
н16960	-	-	-	717403.86	3170701.1 3	-	Метод спутниковых геодезически х измерений (определени й)	0.1

1. Сведения о характерных точках контура объекта недвижимости с кадастровым номером : 43:05:310201:1951 :

Система координат МСК-43, зона 3 (05)

Зона № 3

Обозначение характерных точек контура	Содержатся в Едином государственном реестре недвижимости			Определены в ходе выполнения комплексных кадастровых работ			Метод определения координат	Формулы, примененные для расчета средней квадратической погрешности определения координат характерных точек (Mt), м, с подставленными в такие формулы значениями и итоговые (вычисленные) значения Mt, м
	Координаты, м		Радиус, м	Координаты, м		Радиус, м		
	X	Y	R	X	Y	R		
1	2	3	4	5	6	7	8	9
н16970	-	-	-	717411.61	3170701.93	-	Метод спутниковых геодезических измерений (определений)	0.1
н16980	-	-	-	717411.91	3170702.63	-	Метод спутниковых геодезических измерений (определений)	0.1
н16990	-	-	-	717420.96	3170703.58	-	Метод спутниковых геодезических измерений (определений)	0.1
н17000	-	-	-	717421.86	3170702.88	-	Метод спутниковых геодезических измерений (определений)	0.1
н16890	-	-	-	717426.31	3170703.33	-	Метод спутниковых геодезических измерений (определений)	0.1

2. Сведения о характеристиках объекта недвижимости с кадастровым номером : 43:05:310201:1951 :

№ п/п	Наименование характеристики	Значение характеристики
1	2	3
1.	Вид объекта недвижимости	здание
2.	Ранее присвоенный государственный учетный номер (инвентарный) здания, сооружения, объекта незавершенного строительства	-
3.	Кадастровый номер земельного участка (земельных участков), в границах которого (которых) расположены здание, сооружение, объект незавершенного строительства	-
4.	Уникальный учетный номер кадастрового квартала, в границах которого расположены здание, сооружение, объект незавершенного строительства	43:05:310201

2. Сведения о характеристиках объекта недвижимости с кадастровым номером : 43:05:310201:1951 :

№ п/п	Наименование характеристики	Значение характеристики
1	2	3
5.	Адрес здания, сооружения, объекта незавершенного строительства	Российская Федерация, Кировская область, район Верхнекамский, поселок городского типа Лесной, улица Школьная, дом 6
5.1.	Сведения о местоположении здания, сооружения, объекта незавершенного строительства (при отсутствии адреса) в структурированном в соответствии с федеральной информационной адресной системой виде	-
5.2.	Дополнительные сведения о местоположении	-
6.	Иные сведения	-

3. Пояснения к сведениям об объекте недвижимости с кадастровым номером 43:05:310201:1951 :

1.	-
----	---

**Описание местоположения зданий, сооружений,
объектов незавершенного строительства на земельном участке**

**1. Сведения о характерных точках контура объекта недвижимости
с кадастровым номером : 43:05:310201:3278 :**

Система координат МСК-43, зона 3 (05)

Зона № 3

Обозначение характерных точек контура	Содержатся в Едином государственном реестре недвижимости			Определены в ходе выполнения комплексных кадастровых работ			Метод опреде ления коор динат	Формулы, примененные для расчета средней квадратической погрешности определения координат характерных точек (Mt), м, с подставленными в такие формулы значениями и итоговые (вычисленные) значения Mt, м
	Координаты, м		Ради ус, м	Координаты, м		Ради ус, м		
	X	Y	R	X	Y	R		
1	2	3	4	5	6	7	8	9
н1701О	-	-	-	717841.12	3170619.9 0	-	Метод спутниковых геодезически х измерений (определени й)	0.1
н1702О	-	-	-	717837.66	3170620.0 4	-	Метод спутниковых геодезически х измерений (определени й)	0.1
н1703О	-	-	-	717838.12	3170625.3 6	-	Метод спутниковых геодезически х измерений (определени й)	0.1
н1704О	-	-	-	717831.64	3170625.6 4	-	Метод спутниковых геодезически х измерений (определени й)	0.1
н1705О	-	-	-	717831.08	3170614.8 4	-	Метод спутниковых геодезически х измерений (определени й)	0.1
н1706О	-	-	-	717840.64	3170614.3 8	-	Метод спутниковых геодезически х измерений (определени й)	0.1
н1701О	-	-	-	717841.12	3170619.9 0	-	Метод спутниковых геодезически х измерений (определени й)	0.1

2. Сведения о характеристиках объекта недвижимости с кадастровым номером : 43:05:310201:3278 :

№ п/п	Наименование характеристики	Значение характеристики
1	2	3
1.	Вид объекта недвижимости	здание
2.	Ранее присвоенный государственный учетный номер (инвентарный) здания, сооружения, объекта незавершенного строительства	-
3.	Кадастровый номер земельного участка (земельных участков), в границах которого (которых) расположены здание, сооружение, объект незавершенного строительства	43:05:310201:1249
4.	Уникальный учетный номер кадастрового квартала, в границах которого расположены здание, сооружение, объект незавершенного строительства	43:05:310201
5.	Адрес здания, сооружения, объекта незавершенного строительства	Российская Федерация, Кировская область, район Верхнекамский, поселок городского типа Лесной, улица Новая- 2, дом 10
5.1.	Сведения о местоположении здания, сооружения, объекта незавершенного строительства (при отсутствии адреса) в структурированном в соответствии с федеральной информационной адресной системой виде	-
5.2.	Дополнительные сведения о местоположении	-
6.	Иные сведения	-

3. Пояснения к сведениям об объекте недвижимости с кадастровым номером 43:05:310201:3278 :

1.	-
----	---

Описание местоположения зданий, сооружений, объектов незавершенного строительства на земельном участке

1. Сведения о характерных точках контура объекта недвижимости с кадастровым номером : 43:05:310201:1559 :

Система координат МСК-43, зона 3 (05)

Зона № 3

Обозначение характерных точек контура	Содержатся в Едином государственном реестре недвижимости			Определены в ходе выполнения комплексных кадастровых работ			Метод определения координат	Формулы, примененные для расчета средней квадратической погрешности определения координат характерных точек (Mt), м, с подставленными в такие формулы значениями и итоговые (вычисленные) значения Mt, м
	Координаты, м		Радиус, м	Координаты, м		Радиус, м		
	X	Y	R	X	Y	R		
1	2	3	4	5	6	7	8	9
n1707O	-	-	-	717840.10	3170577.60	-	Метод спутниковых геодезических измерений (определений)	0.1
n1708O	-	-	-	717840.78	3170587.44	-	Метод спутниковых геодезических измерений (определений)	0.1
n1709O	-	-	-	717834.62	3170587.84	-	Метод спутниковых геодезических измерений (определений)	0.1
n1710O	-	-	-	717833.94	3170577.94	-	Метод спутниковых геодезических измерений (определений)	0.1
n1707O	-	-	-	717840.10	3170577.60	-	Метод спутниковых геодезических измерений (определений)	0.1

2. Сведения о характеристиках объекта недвижимости с кадастровым номером : 43:05:310201:1559 :

№ п/п	Наименование характеристики	Значение характеристики
1	2	3
1.	Вид объекта недвижимости	здание
2.	Ранее присвоенный государственный учетный номер (инвентарный) здания, сооружения, объекта незавершенного строительства	-
3.	Кадастровый номер земельного участка (земельных участков), в границах которого (которых) расположены здание, сооружение, объект незавершенного строительства	43:05:310201:1263

2. Сведения о характеристиках объекта недвижимости с кадастровым номером : 43:05:310201:1559 :

№ п/п	Наименование характеристики	Значение характеристики
1	2	3
4.	Уникальный учетный номер кадастрового квартала, в границах которого расположены здание, сооружение, объект незавершенного строительства	43:05:310201
5.	Адрес здания, сооружения, объекта незавершенного строительства	Российская Федерация, Кировская область, район Верхнекамский, поселок городского типа Лесной, улица Новая- 2, дом 9
5.1.	Сведения о местоположении здания, сооружения, объекта незавершенного строительства (при отсутствии адреса) в структурированном в соответствии с федеральной информационной адресной системой виде	-
5.2.	Дополнительные сведения о местоположении	-
6.	Иные сведения	-

3. Пояснения к сведениям об объекте недвижимости с кадастровым номером 43:05:310201:1559 :

1. -

Описание местоположения зданий, сооружений, объектов незавершенного строительства на земельном участке

**1. Сведения о характерных точках контура объекта недвижимости
с кадастровым номером : 43:05:310201:1488 :**

Система координат МСК-43, зона 3 (05)

Зона № 3

Обозначение характерных точек контура	Содержатся в Едином государственном реестре недвижимости			Определены в ходе выполнения комплексных кадастровых работ			Метод опреде ления коор динат	Формулы, примененные для расчета средней квадратической погрешности определения координат характерных точек (Mt), м, с подставленными в такие формулы значениями и итоговые (вычисленные) значения Mt, м
	Координаты, м		Ради ус, м	Координаты, м		Ради ус, м		
	X	Y	R	X	Y	R		
1	2	3	4	5	6	7	8	9
n17110	-	-	-	717868.80	3170585.3 4	-	Метод спутниковых геодезически х измерений (определени й)	0.1
n17120	-	-	-	717862.50	3170585.8 4	-	Метод спутниковых геодезически х измерений (определени й)	0.1
n17130	-	-	-	717861.80	3170571.1 4	-	Метод спутниковых геодезически х измерений (определени й)	0.1
n17140	-	-	-	717867.90	3170570.4 4	-	Метод спутниковых геодезически х измерений (определени й)	0.1
n17110	-	-	-	717868.80	3170585.3 4	-	Метод спутниковых геодезически х измерений (определени й)	0.1

**2. Сведения о характеристиках объекта недвижимости
с кадастровым номером : 43:05:310201:1488 :**

№ п/п	Наименование характеристики	Значение характеристики
1	2	3
1.	Вид объекта недвижимости	здание
2.	Ранее присвоенный государственный учетный номер (инвентарный) здания, сооружения, объекта незавершенного строительства	-
3.	Кадастровый номер земельного участка (земельных участков), в границах которого (которых) расположены здание, сооружение, объект незавершенного строительства	-

2. Сведения о характеристиках объекта недвижимости с кадастровым номером : 43:05:310201:1488 :

№ п/п	Наименование характеристики	Значение характеристики
1	2	3
4.	Уникальный учетный номер кадастрового квартала, в границах которого расположены здание, сооружение, объект незавершенного строительства	43:05:310201
5.	Адрес здания, сооружения, объекта незавершенного строительства	Российская Федерация, Кировская область, район Верхнекамский, поселок городского типа Лесной, улица Новая- 2, дом 11
5.1.	Сведения о местоположении здания, сооружения, объекта незавершенного строительства (при отсутствии адреса) в структурированном в соответствии с федеральной информационной адресной системой виде	-
5.2.	Дополнительные сведения о местоположении	-
6.	Иные сведения	-

3. Пояснения к сведениям об объекте недвижимости с кадастровым номером 43:05:310201:1488 :

1.	-
----	---

Описание местоположения зданий, сооружений, объектов незавершенного строительства на земельном участке

**1. Сведения о характерных точках контура объекта недвижимости
с кадастровым номером : 43:05:310201:1490 :**

Система координат МСК-43, зона 3 (05)

Зона № 3

Обозначение характерных точек контура	Содержатся в Едином государственном реестре недвижимости			Определены в ходе выполнения комплексных кадастровых работ			Метод опреде ления коор динат	Формулы, примененные для расчета средней квадратической погрешности определения координат характерных точек (Mt), м, с подставленными в такие формулы значениями и итоговые (вычисленные) значения Mt, м
	Координаты, м		Ради ус, м	Координаты, м		Ради ус, м		
	X	Y	R	X	Y	R		
1	2	3	4	5	6	7	8	9
n17150	-	-	-	717749.05	3170626.0 0	-	Метод спутниковых геодезически х измерений (определени й)	0.1
n17160	-	-	-	717742.00	3170627.5 0	-	Метод спутниковых геодезически х измерений (определени й)	0.1
n17170	-	-	-	717741.25	3170619.9 0	-	Метод спутниковых геодезически х измерений (определени й)	0.1
n17180	-	-	-	717748.10	3170619.6 0	-	Метод спутниковых геодезически х измерений (определени й)	0.1
n17150	-	-	-	717749.05	3170626.0 0	-	Метод спутниковых геодезически х измерений (определени й)	0.1

**2. Сведения о характеристиках объекта недвижимости
с кадастровым номером : 43:05:310201: 1490 :**

№ п/п	Наименование характеристики	Значение характеристики
1	2	3
1.	Вид объекта недвижимости	здание
2.	Ранее присвоенный государственный учетный номер (инвентарный) здания, сооружения, объекта незавершенного строительства	-
3.	Кадастровый номер земельного участка (земельных участков), в границах которого (которых) расположены здание, сооружение, объект незавершенного строительства	-

2. Сведения о характеристиках объекта недвижимости с кадастровым номером : 43:05:310201:1490 :

№ п/п	Наименование характеристики	Значение характеристики
1	2	3
4.	Уникальный учетный номер кадастрового квартала, в границах которого расположены здание, сооружение, объект незавершенного строительства	43:05:310201
5.	Адрес здания, сооружения, объекта незавершенного строительства	Российская Федерация, Кировская область, район Верхнекамский, поселок городского типа Лесной, улица Новая- 2, дом 4
5.1.	Сведения о местоположении здания, сооружения, объекта незавершенного строительства (при отсутствии адреса) в структурированном в соответствии с федеральной информационной адресной системой виде	-
5.2.	Дополнительные сведения о местоположении	-
6.	Иные сведения	-

3. Пояснения к сведениям об объекте недвижимости с кадастровым номером 43:05:310201:1490 :

1.	-
----	---

Описание местоположения зданий, сооружений, объектов незавершенного строительства на земельном участке

1. Сведения о характерных точках контура объекта недвижимости с кадастровым номером : 43:05:310201:3486 :

Система координат МСК-43, зона 3 (05)

Зона № 3

Обозначение характерных точек контура	Содержатся в Едином государственном реестре недвижимости			Определены в ходе выполнения комплексных кадастровых работ			Метод определения координат	Формулы, примененные для расчета средней квадратической погрешности определения координат характерных точек (Mt), м, с подставленными в такие формулы значениями и итоговые (вычисленные) значения Mt, м
	Координаты, м		Радиус, м	Координаты, м		Радиус, м		
	X	Y	R	X	Y	R		
1	2	3	4	5	6	7	8	9
н17190	-	-	-	717810.50	3170616.20	-	Метод спутниковых геодезических измерений (определений)	0.1
н17200	-	-	-	717811.10	3170623.20	-	Метод спутниковых геодезических измерений (определений)	0.1
н17210	-	-	-	717804.45	3170624.10	-	Метод спутниковых геодезических измерений (определений)	0.1
н17220	-	-	-	717803.60	3170616.60	-	Метод спутниковых геодезических измерений (определений)	0.1
н17230	-	-	-	717803.60	3170616.55	-	Метод спутниковых геодезических измерений (определений)	0.1
н17190	-	-	-	717810.50	3170616.20	-	Метод спутниковых геодезических измерений (определений)	0.1

2. Сведения о характеристиках объекта недвижимости с кадастровым номером : 43:05:310201:3486 :

№ п/п	Наименование характеристики	Значение характеристики
1	2	3
1.	Вид объекта недвижимости	здание
2.	Ранее присвоенный государственный учетный номер (инвентарный) здания, сооружения, объекта незавершенного строительства	-

2. Сведения о характеристиках объекта недвижимости с кадастровым номером : 43:05:310201:3486 :

№ п/п	Наименование характеристики	Значение характеристики
1	2	3
3.	Кадастровый номер земельного участка (земельных участков), в границах которого (которых) расположены здание, сооружение, объект незавершенного строительства	-
4.	Уникальный учетный номер кадастрового квартала, в границах которого расположены здание, сооружение, объект незавершенного строительства	43:05:310201
5.	Адрес здания, сооружения, объекта незавершенного строительства	Российская Федерация, Кировская область, район Верхнекамский, поселок городского типа Лесной, улица Новая- 2, дом 8
5.1.	Сведения о местоположении здания, сооружения, объекта незавершенного строительства (при отсутствии адреса) в структурированном в соответствии с федеральной информационной адресной системой виде	-
5.2.	Дополнительные сведения о местоположении	-
6.	Иные сведения	-

3. Пояснения к сведениям об объекте недвижимости с кадастровым номером 43:05:310201:3486 :

1.	-
----	---

Описание местоположения зданий, сооружений, объектов незавершенного строительства на земельном участке

**1. Сведения о характерных точках контура объекта недвижимости
с кадастровым номером : 43:05:310201:1887 :**

Система координат МСК-43, зона 3 (05)

Зона № 3

Обозначение характерных точек контура	Содержатся в Едином государственном реестре недвижимости			Определены в ходе выполнения комплексных кадастровых работ			Метод опреде ления коор динат	Формулы, примененные для расчета средней квадратической погрешности определения координат характерных точек (Mt), м, с подставленными в такие формулы значениями и итоговые (вычисленные) значения Mt, м
	Координаты, м		Ради ус, м	Координаты, м		Ради ус, м		
	X	Y	R	X	Y	R		
1	2	3	4	5	6	7	8	9
n1724O	-	-	-	717864.68	3170605.7 8	-	Метод спутниковых геодезически х измерений (определени й)	0.1
n1725O	-	-	-	717864.68	3170609.9 4	-	Метод спутниковых геодезически х измерений (определени й)	0.1
n1726O	-	-	-	717860.02	3170610.2 8	-	Метод спутниковых геодезически х измерений (определени й)	0.1
n1727O	-	-	-	717859.76	3170606.1 2	-	Метод спутниковых геодезически х измерений (определени й)	0.1
n1724O	-	-	-	717864.68	3170605.7 8	-	Метод спутниковых геодезически х измерений (определени й)	0.1

**2. Сведения о характеристиках объекта недвижимости
с кадастровым номером : 43:05:310201:1887 :**

№ п/п	Наименование характеристики	Значение характеристики
1	2	3
1.	Вид объекта недвижимости	здание
2.	Ранее присвоенный государственный учетный номер (инвентарный) здания, сооружения, объекта незавершенного строительства	-
3.	Кадастровый номер земельного участка (земельных участков), в границах которого (которых) расположены здание, сооружение, объект незавершенного строительства	-

2. Сведения о характеристиках объекта недвижимости с кадастровым номером : 43:05:310201:1887 :

№ п/п	Наименование характеристики	Значение характеристики
1	2	3
4.	Уникальный учетный номер кадастрового квартала, в границах которого расположены здание, сооружение, объект незавершенного строительства	43:05:310201
5.	Адрес здания, сооружения, объекта незавершенного строительства	Российская Федерация, Кировская область, район Верхнекамский, поселок городского типа Лесной, улица Новая- 2, дом 12
5.1.	Сведения о местоположении здания, сооружения, объекта незавершенного строительства (при отсутствии адреса) в структурированном в соответствии с федеральной информационной адресной системой виде	-
5.2.	Дополнительные сведения о местоположении	-
6.	Иные сведения	-

3. Пояснения к сведениям об объекте недвижимости с кадастровым номером 43:05:310201:1887 :

1.	-
----	---

Описание местоположения зданий, сооружений, объектов незавершенного строительства на земельном участке

**1. Сведения о характерных точках контура объекта недвижимости
с кадастровым номером : 43:05:310201:1443 :**

Система координат МСК-43, зона 3 (05)

Зона № 3

Обозначение характерных точек контура	Содержатся в Едином государственном реестре недвижимости			Определены в ходе выполнения комплексных кадастровых работ			Метод опреде ления коор динат	Формулы, примененные для расчета средней квадратической погрешности определения координат характерных точек (Mt), м, с подставленными в такие формулы значениями и итоговые (вычисленные) значения Mt, м
	Координаты, м		Ради ус, м	Координаты, м		Ради ус, м		
	X	Y	R	X	Y	R		
1	2	3	4	5	6	7	8	9
n1728O	-	-	-	715996.12	3170347.7 4	-	Метод спутниковых геодезически х измерений (определени й)	0.1
n1729O	-	-	-	715984.42	3170360.5 4	-	Метод спутниковых геодезически х измерений (определени й)	0.1
n1730O	-	-	-	715974.92	3170352.4 4	-	Метод спутниковых геодезически х измерений (определени й)	0.1
n1731O	-	-	-	715987.72	3170338.9 4	-	Метод спутниковых геодезически х измерений (определени й)	0.1
n1728O	-	-	-	715996.12	3170347.7 4	-	Метод спутниковых геодезически х измерений (определени й)	0.1

**2. Сведения о характеристиках объекта недвижимости
с кадастровым номером : 43:05:310201: 1443 :**

№ п/п	Наименование характеристики	Значение характеристики
1	2	3
1.	Вид объекта недвижимости	здание
2.	Ранее присвоенный государственный учетный номер (инвентарный) здания, сооружения, объекта незавершенного строительства	-
3.	Кадастровый номер земельного участка (земельных участков), в границах которого (которых) расположены здание, сооружение, объект незавершенного строительства	-

2. Сведения о характеристиках объекта недвижимости с кадастровым номером : 43:05:310201:1443 :

№ п/п	Наименование характеристики	Значение характеристики
1	2	3
4.	Уникальный учетный номер кадастрового квартала, в границах которого расположены здание, сооружение, объект незавершенного строительства	43:05:310201
5.	Адрес здания, сооружения, объекта незавершенного строительства	Российская Федерация, Кировская область, район Верхнекамский, поселок городского типа Лесной, улица Новая, дом 16
5.1.	Сведения о местоположении здания, сооружения, объекта незавершенного строительства (при отсутствии адреса) в структурированном в соответствии с федеральной информационной адресной системой виде	-
5.2.	Дополнительные сведения о местоположении	-
6.	Иные сведения	-

3. Пояснения к сведениям об объекте недвижимости с кадастровым номером 43:05:310201:1443 :

1.	-
----	---

**Описание местоположения зданий, сооружений,
объектов незавершенного строительства на земельном участке**

**1. Сведения о характерных точках контура объекта недвижимости
с кадастровым номером : 43:05:310201:1479 :**

Система координат МСК-43, зона 3 (05)

Зона № 3

Обозначение характерных точек контура	Содержатся в Едином государственном реестре недвижимости			Определены в ходе выполнения комплексных кадастровых работ			Метод опреде ления коор динат	Формулы, примененные для расчета средней квадратической погрешности определения координат характерных точек (Mt), м, с подставленными в такие формулы значениями и итоговые (вычисленные) значения Mt, м
	Координаты, м		Ради ус, м	Координаты, м		Ради ус, м		
	X	Y	R	X	Y	R		
1	2	3	4	5	6	7	8	9
н17320	-	-	-	716077.62	3170246.7 9	-	Метод спутниковых геодезически х измерений (определени й)	0.1
н17330	-	-	-	716088.02	3170235.6 9	-	Метод спутниковых геодезически х измерений (определени й)	0.1
н17340	-	-	-	716094.92	3170242.0 4	-	Метод спутниковых геодезически х измерений (определени й)	0.1
н17350	-	-	-	716083.16	3170253.7 1	-	Метод спутниковых геодезически х измерений (определени й)	0.1
н17360	-	-	-	716083.67	3170253.2 9	-	Метод спутниковых геодезически х измерений (определени й)	0.1
н17370	-	-	-	716083.87	3170253.1 9	-	Метод спутниковых геодезически х измерений (определени й)	0.1
н17380	-	-	-	716084.32	3170253.1 4	-	Метод спутниковых геодезически х измерений (определени й)	0.1
н17320	-	-	-	716077.62	3170246.7 9	-	Метод спутниковых геодезически х измерений (определени й)	0.1

2. Сведения о характеристиках объекта недвижимости с кадастровым номером : 43:05:310201:1479 :

№ п/п	Наименование характеристики	Значение характеристики
1	2	3
1.	Вид объекта недвижимости	здание
2.	Ранее присвоенный государственный учетный номер (инвентарный) здания, сооружения, объекта незавершенного строительства	-
3.	Кадастровый номер земельного участка (земельных участков), в границах которого (которых) расположены здание, сооружение, объект незавершенного строительства	43:05:310201:1366
4.	Уникальный учетный номер кадастрового квартала, в границах которого расположены здание, сооружение, объект незавершенного строительства	43:05:310201
5.	Адрес здания, сооружения, объекта незавершенного строительства	Российская Федерация, Кировская область, район Верхнекамский, поселок городского типа Лесной, улица Новая, дом 10
5.1.	Сведения о местоположении здания, сооружения, объекта незавершенного строительства (при отсутствии адреса) в структурированном в соответствии с федеральной информационной адресной системой виде	-
5.2.	Дополнительные сведения о местоположении	-
6.	Иные сведения	-

3. Пояснения к сведениям об объекте недвижимости с кадастровым номером 43:05:310201:1479 :

1.	-
----	---

**Описание местоположения зданий, сооружений,
объектов незавершенного строительства на земельном участке**

**1. Сведения о характерных точках контура объекта недвижимости
с кадастровым номером : 43:05:310201:1478 :**

Система координат МСК-43, зона 3 (05)

Зона № 3

Обозначение характерных точек контура	Содержатся в Едином государственном реестре недвижимости			Определены в ходе выполнения комплексных кадастровых работ			Метод опреде ления коор динат	Формулы, примененные для расчета средней квадратической погрешности определения координат характерных точек (Mt), м, с подставленными в такие формулы значениями и итоговые (вычисленные) значения Mt, м
	Координаты, м		Ради ус, м	Координаты, м		Ради ус, м		
	X	Y	R	X	Y	R		
1	2	3	4	5	6	7	8	9
n1739O	-	-	-	716070.47	3170229.4 4	-	Метод спутниковых геодезически х измерений (определени й)	0.1
n1740O	-	-	-	716076.17	3170234.2 4	-	Метод спутниковых геодезически х измерений (определени й)	0.1
n1741O	-	-	-	716073.82	3170236.8 9	-	Метод спутниковых геодезически х измерений (определени й)	0.1
n1742O	-	-	-	716068.07	3170232.9 4	-	Метод спутниковых геодезически х измерений (определени й)	0.1
n1739O	-	-	-	716070.47	3170229.4 4	-	Метод спутниковых геодезически х измерений (определени й)	0.1

**2. Сведения о характеристиках объекта недвижимости
с кадастровым номером : 43:05:310201: 1478 :**

№ п/п	Наименование характеристики	Значение характеристики
1	2	3
1.	Вид объекта недвижимости	здание
2.	Ранее присвоенный государственный учетный номер (инвентарный) здания, сооружения, объекта незавершенного строительства	-
3.	Кадастровый номер земельного участка (земельных участков), в границах которого (которых) расположены здание, сооружение, объект незавершенного строительства	43:05:310201:1366

2. Сведения о характеристиках объекта недвижимости с кадастровым номером : 43:05:310201:1478 :

№ п/п	Наименование характеристики	Значение характеристики
1	2	3
4.	Уникальный учетный номер кадастрового квартала, в границах которого расположены здание, сооружение, объект незавершенного строительства	43:05:310201
5.	Адрес здания, сооружения, объекта незавершенного строительства	Российская Федерация, Кировская область, район Верхнекамский, поселок городского типа Лесной, улица Новая, дом 10
5.1.	Сведения о местоположении здания, сооружения, объекта незавершенного строительства (при отсутствии адреса) в структурированном в соответствии с федеральной информационной адресной системой виде	-
5.2.	Дополнительные сведения о местоположении	-
6.	Иные сведения	-

3. Пояснения к сведениям об объекте недвижимости с кадастровым номером 43:05:310201:1478 :

1.	-

**Описание местоположения зданий, сооружений,
объектов незавершенного строительства на земельном участке**

**1. Сведения о характерных точках контура объекта недвижимости
с кадастровым номером : 43:05:310201:1485 :**

Система координат МСК-43, зона 3 (05)

Зона № 3

Обозначение характерных точек контура	Содержатся в Едином государственном реестре недвижимости			Определены в ходе выполнения комплексных кадастровых работ			Метод опреде ления коор динат	Формулы, примененные для расчета средней квадратической погрешности определения координат характерных точек (Mt), м, с подставленными в такие формулы значениями и итоговые (вычисленные) значения Mt, м
	Координаты, м		Ради ус, м	Координаты, м		Ради ус, м		
	X	Y	R	X	Y	R		
1	2	3	4	5	6	7	8	9
н17430	-	-	-	716155.62	3170220.6 4	-	Метод спутниковых геодезически х измерений (определени й)	0.1
н17440	-	-	-	716175.12	3170199.9 4	-	Метод спутниковых геодезически х измерений (определени й)	0.1
н17450	-	-	-	716185.02	3170209.6 4	-	Метод спутниковых геодезически х измерений (определени й)	0.1
н17460	-	-	-	716166.32	3170229.9 4	-	Метод спутниковых геодезически х измерений (определени й)	0.1
н17470	-	-	-	716166.22	3170229.9 4	-	Метод спутниковых геодезически х измерений (определени й)	0.1
н17480	-	-	-	716165.82	3170230.4 4	-	Метод спутниковых геодезически х измерений (определени й)	0.1
н17430	-	-	-	716155.62	3170220.6 4	-	Метод спутниковых геодезически х измерений (определени й)	0.1

2. Сведения о характеристиках объекта недвижимости с кадастровым номером : 43:05:310201:1485 :

№ п/п	Наименование характеристики	Значение характеристики
1	2	3
1.	Вид объекта недвижимости	здание
2.	Ранее присвоенный государственный учетный номер (инвентарный) здания, сооружения, объекта незавершенного строительства	-
3.	Кадастровый номер земельного участка (земельных участков), в границах которого (которых) расположены здание, сооружение, объект незавершенного строительства	-
4.	Уникальный учетный номер кадастрового квартала, в границах которого расположены здание, сооружение, объект незавершенного строительства	43:05:310201
5.	Адрес здания, сооружения, объекта незавершенного строительства	Российская Федерация, Кировская область, район Верхнекамский, поселок городского типа Лесной, улица Новая, дом 3
5.1.	Сведения о местоположении здания, сооружения, объекта незавершенного строительства (при отсутствии адреса) в структурированном в соответствии с федеральной информационной адресной системой виде	-
5.2.	Дополнительные сведения о местоположении	-
6.	Иные сведения	-

3. Пояснения к сведениям об объекте недвижимости с кадастровым номером 43:05:310201:1485 :

1.	-
----	---

**Описание местоположения зданий, сооружений,
объектов незавершенного строительства на земельном участке**

**1. Сведения о характерных точках контура объекта недвижимости
с кадастровым номером : 43:05:310201:1486 :**

Система координат МСК-43, зона 3 (05)

Зона № 3

Обозначение характерных точек контура	Содержатся в Едином государственном реестре недвижимости			Определены в ходе выполнения комплексных кадастровых работ			Метод опреде ления коор динат	Формулы, примененные для расчета средней квадратической погрешности определения координат характерных точек (Mt), м, с подставленными в такие формулы значениями и итоговые (вычисленные) значения Mt, м
	Координаты, м		Ради ус, м	Координаты, м		Ради ус, м		
	X	Y	R	X	Y	R		
1	2	3	4	5	6	7	8	9
n1749O	-	-	-	716107.52	3170215.1 5	-	Метод спутниковых геодезически х измерений (определени й)	0.1
n1750O	-	-	-	716114.22	3170207.7 5	-	Метод спутниковых геодезически х измерений (определени й)	0.1
n1751O	-	-	-	716120.72	3170213.8 5	-	Метод спутниковых геодезически х измерений (определени й)	0.1
n1752O	-	-	-	716114.07	3170221.1 0	-	Метод спутниковых геодезически х измерений (определени й)	0.1
n1749O	-	-	-	716107.52	3170215.1 5	-	Метод спутниковых геодезически х измерений (определени й)	0.1

**2. Сведения о характеристиках объекта недвижимости
с кадастровым номером : 43:05:310201:1486 :**

№ п/п	Наименование характеристики	Значение характеристики
1	2	3
1.	Вид объекта недвижимости	здание
2.	Ранее присвоенный государственный учетный номер (инвентарный) здания, сооружения, объекта незавершенного строительства	-
3.	Кадастровый номер земельного участка (земельных участков), в границах которого (которых) расположены здание, сооружение, объект незавершенного строительства	43:05:310201:1359

2. Сведения о характеристиках объекта недвижимости с кадастровым номером : 43:05:310201:1486 :

№ п/п	Наименование характеристики	Значение характеристики
1	2	3
4.	Уникальный учетный номер кадастрового квартала, в границах которого расположены здание, сооружение, объект незавершенного строительства	43:05:310201
5.	Адрес здания, сооружения, объекта незавершенного строительства	Российская Федерация, Кировская область, район Верхнекамский, поселок городского типа Лесной, улица Новая, дом 8
5.1.	Сведения о местоположении здания, сооружения, объекта незавершенного строительства (при отсутствии адреса) в структурированном в соответствии с федеральной информационной адресной системой виде	-
5.2.	Дополнительные сведения о местоположении	-
6.	Иные сведения	-

3. Пояснения к сведениям об объекте недвижимости с кадастровым номером 43:05:310201:1486 :

1.	-
----	---

Описание местоположения зданий, сооружений, объектов незавершенного строительства на земельном участке

**1. Сведения о характерных точках контура объекта недвижимости
с кадастровым номером : 43:05:310201:1636 :**

Система координат МСК-43, зона 3 (05)

Зона № 3

Обозначение характерных точек контура	Содержатся в Едином государственном реестре недвижимости			Определены в ходе выполнения комплексных кадастровых работ			Метод опреде ления коор динат	Формулы, примененные для расчета средней квадратической погрешности определения координат характерных точек (Mt), м, с подставленными в такие формулы значениями и итоговые (вычисленные) значения Mt, м
	Координаты, м		Ради ус, м	Координаты, м		Ради ус, м		
	X	Y	R	X	Y	R		
1	2	3	4	5	6	7	8	9
n17530	-	-	-	715948.17	3170381.5 5	-	Метод спутниковых геодезически х измерений (определени й)	0.1
n17540	-	-	-	715960.07	3170368.9 5	-	Метод спутниковых геодезически х измерений (определени й)	0.1
n17550	-	-	-	715969.37	3170377.4 5	-	Метод спутниковых геодезически х измерений (определени й)	0.1
n17560	-	-	-	715957.57	3170389.8 5	-	Метод спутниковых геодезически х измерений (определени й)	0.1
n17530	-	-	-	715948.17	3170381.5 5	-	Метод спутниковых геодезически х измерений (определени й)	0.1

**2. Сведения о характеристиках объекта недвижимости
с кадастровым номером : 43:05:310201:1636 :**

№ п/п	Наименование характеристики	Значение характеристики
1	2	3
1.	Вид объекта недвижимости	здание
2.	Ранее присвоенный государственный учетный номер (инвентарный) здания, сооружения, объекта незавершенного строительства	-
3.	Кадастровый номер земельного участка (земельных участков), в границах которого (которых) расположены здание, сооружение, объект незавершенного строительства	-

2. Сведения о характеристиках объекта недвижимости с кадастровым номером : 43:05:310201:1636 :

№ п/п	Наименование характеристики	Значение характеристики
1	2	3
4.	Уникальный учетный номер кадастрового квартала, в границах которого расположены здание, сооружение, объект незавершенного строительства	43:05:310201
5.	Адрес здания, сооружения, объекта незавершенного строительства	Российская Федерация, Кировская область, район Верхнекамский, поселок городского типа Лесной, улица Новая, дом 18
5.1.	Сведения о местоположении здания, сооружения, объекта незавершенного строительства (при отсутствии адреса) в структурированном в соответствии с федеральной информационной адресной системой виде	-
5.2.	Дополнительные сведения о местоположении	-
6.	Иные сведения	-

3. Пояснения к сведениям об объекте недвижимости с кадастровым номером 43:05:310201:1636 :

1. -

Описание местоположения зданий, сооружений, объектов незавершенного строительства на земельном участке

**1. Сведения о характерных точках контура объекта недвижимости
с кадастровым номером : 43:05:310201:3280 :**

Система координат МСК-43, зона 3 (05)

Зона № 3

Обозначение характерных точек контура	Содержатся в Едином государственном реестре недвижимости			Определены в ходе выполнения комплексных кадастровых работ			Метод опреде ления коор динат	Формулы, примененные для расчета средней квадратической погрешности определения координат характерных точек (Mt), м, с подставленными в такие формулы значениями и итоговые (вычисленные) значения Mt, м
	Координаты, м		Ради ус, м	Координаты, м		Ради ус, м		
	X	Y	R	X	Y	R		
1	2	3	4	5	6	7	8	9
n17570	-	-	-	716060.91	3170262.4 5	-	Метод спутниковых геодезически х измерений (определени й)	0.1
n17580	-	-	-	716067.55	3170268.5 3	-	Метод спутниковых геодезически х измерений (определени й)	0.1
n17590	-	-	-	716062.23	3170274.1 5	-	Метод спутниковых геодезически х измерений (определени й)	0.1
n17600	-	-	-	716055.59	3170267.6 7	-	Метод спутниковых геодезически х измерений (определени й)	0.1
n17570	-	-	-	716060.91	3170262.4 5	-	Метод спутниковых геодезически х измерений (определени й)	0.1

**2. Сведения о характеристиках объекта недвижимости
с кадастровым номером : 43:05:310201:3280 :**

№ п/п	Наименование характеристики	Значение характеристики
1	2	3
1.	Вид объекта недвижимости	здание
2.	Ранее присвоенный государственный учетный номер (инвентарный) здания, сооружения, объекта незавершенного строительства	-
3.	Кадастровый номер земельного участка (земельных участков), в границах которого (которых) расположены здание, сооружение, объект незавершенного строительства	43:05:310201:3823

2. Сведения о характеристиках объекта недвижимости с кадастровым номером : 43:05:310201:3280 :

№ п/п	Наименование характеристики	Значение характеристики
1	2	3
4.	Уникальный учетный номер кадастрового квартала, в границах которого расположены здание, сооружение, объект незавершенного строительства	43:05:310201
5.	Адрес здания, сооружения, объекта незавершенного строительства	Российская Федерация, Кировская область, район Верхнекамский, поселок городского типа Лесной, улица Новая, дом 12
5.1.	Сведения о местоположении здания, сооружения, объекта незавершенного строительства (при отсутствии адреса) в структурированном в соответствии с федеральной информационной адресной системой виде	-
5.2.	Дополнительные сведения о местоположении	-
6.	Иные сведения	-

3. Пояснения к сведениям об объекте недвижимости с кадастровым номером 43:05:310201:3280 :

1. -

**Описание местоположения зданий, сооружений,
объектов незавершенного строительства на земельном участке**

**1. Сведения о характерных точках контура объекта недвижимости
с кадастровым номером : 43:05:310201:3495 :**

Система координат МСК-43, зона 3 (05)

Зона № 3

Обозначение характерных точек контура	Содержатся в Едином государственном реестре недвижимости			Определены в ходе выполнения комплексных кадастровых работ			Метод опреде ления коор динат	Формулы, примененные для расчета средней квадратической погрешности определения координат характерных точек (Mt), м, с подставленными в такие формулы значениями и итоговые (вычисленные) значения Mt, м
	Координаты, м		Ради ус, м	Координаты, м		Ради ус, м		
	X	Y	R	X	Y	R		
1	2	3	4	5	6	7	8	9
н1761О	-	-	-	715878.27	3170451.9 9	-	Метод спутниковых геодезически х измерений (определени й)	0.1
н1762О	-	-	-	715888.02	3170461.1 4	-	Метод спутниковых геодезически х измерений (определени й)	0.1
н1763О	-	-	-	715865.82	3170485.6 4	-	Метод спутниковых геодезически х измерений (определени й)	0.1
н1764О	-	-	-	715855.62	3170475.6 9	-	Метод спутниковых геодезически х измерений (определени й)	0.1
н1765О	-	-	-	715861.97	3170468.7 4	-	Метод спутниковых геодезически х измерений (определени й)	0.1
н1766О	-	-	-	715864.42	3170470.7 9	-	Метод спутниковых геодезически х измерений (определени й)	0.1
н1767О	-	-	-	715873.77	3170460.9 9	-	Метод спутниковых геодезически х измерений (определени й)	0.1
н1768О	-	-	-	715871.17	3170458.4 9	-	Метод спутниковых геодезически х измерений (определени й)	0.1

1. Сведения о характерных точках контура объекта недвижимости с кадастровым номером : 43:05:310201:3495 :

Система координат МСК-43, зона 3 (05)

Зона № 3

Обозначение характерных точек контура	Содержатся в Едином государственном реестре недвижимости			Определены в ходе выполнения комплексных кадастровых работ			Метод определения координат	Формулы, примененные для расчета средней квадратической погрешности определения координат характерных точек (Mt), м, с подставленными в такие формулы значениями и итоговые (вычисленные) значения Mt, м
	Координаты, м		Радиус, м	Координаты, м		Радиус, м		
	X	Y	R	X	Y	R		
1	2	3	4	5	6	7	8	9
н17610	-	-	-	715878.27	3170451.99	-	Метод спутниковых геодезических измерений (определенный)	0.1

2. Сведения о характеристиках объекта недвижимости с кадастровым номером : 43:05:310201:3495 :

№ п/п	Наименование характеристики	Значение характеристики
1	2	3
1.	Вид объекта недвижимости	здание
2.	Ранее присвоенный государственный учетный номер (инвентарный) здания, сооружения, объекта незавершенного строительства	-
3.	Кадастровый номер земельного участка (земельных участков), в границах которого (которых) расположены здание, сооружение, объект незавершенного строительства	43:05:310201:657
4.	Уникальный учетный номер кадастрового квартала, в границах которого расположены здание, сооружение, объект незавершенного строительства	43:05:310201
5.	Адрес здания, сооружения, объекта незавершенного строительства	Российская Федерация, Кировская область, район Верхнекамский, поселок городского типа Лесной, улица Новая, дом 22
5.1.	Сведения о местоположении здания, сооружения, объекта незавершенного строительства (при отсутствии адреса) в структурированном в соответствии с федеральной информационной адресной системой виде	-
5.2.	Дополнительные сведения о местоположении	-
6.	Иные сведения	-

3. Пояснения к сведениям об объекте недвижимости с кадастровым номером 43:05:310201:3495 :

1.	-
----	---

Описание местоположения зданий, сооружений, объектов незавершенного строительства на земельном участке

**1. Сведения о характерных точках контура объекта недвижимости
с кадастровым номером : 43:05:310201:3511 :**

Система координат МСК-43, зона 3 (05)

Зона № 3

Обозначение характерных точек контура	Содержатся в Едином государственном реестре недвижимости			Определены в ходе выполнения комплексных кадастровых работ			Метод опреде ления коор динат	Формулы, примененные для расчета средней квадратической погрешности определения координат характерных точек (Mt), м, с подставленными в такие формулы значениями и итоговые (вычисленные) значения Mt, м
	Координаты, м		Ради ус, м	Координаты, м		Ради ус, м		
	X	Y	R	X	Y	R		
1	2	3	4	5	6	7	8	9
n1769O	-	-	-	716126.62	3170252.4 4	-	Метод спутниковых геодезически х измерений (определени й)	0.1
n1770O	-	-	-	716145.12	3170231.6 4	-	Метод спутниковых геодезически х измерений (определени й)	0.1
n1771O	-	-	-	716154.92	3170241.0 4	-	Метод спутниковых геодезически х измерений (определени й)	0.1
n1772O	-	-	-	716136.42	3170261.2 4	-	Метод спутниковых геодезически х измерений (определени й)	0.1
n1769O	-	-	-	716126.62	3170252.4 4	-	Метод спутниковых геодезически х измерений (определени й)	0.1

**2. Сведения о характеристиках объекта недвижимости
с кадастровым номером : 43:05:310201:3511 :**

№ п/п	Наименование характеристики	Значение характеристики
1	2	3
1.	Вид объекта недвижимости	здание
2.	Ранее присвоенный государственный учетный номер (инвентарный) здания, сооружения, объекта незавершенного строительства	-
3.	Кадастровый номер земельного участка (земельных участков), в границах которого (которых) расположены здание, сооружение, объект незавершенного строительства	-

2. Сведения о характеристиках объекта недвижимости с кадастровым номером : 43:05:310201:3511 :

№ п/п	Наименование характеристики	Значение характеристики
1	2	3
4.	Уникальный учетный номер кадастрового квартала, в границах которого расположены здание, сооружение, объект незавершенного строительства	43:05:310201
5.	Адрес здания, сооружения, объекта незавершенного строительства	Российская Федерация, Кировская область, район Верхнекамский, поселок городского типа Лесной, улица Новая, дом 5
5.1.	Сведения о местоположении здания, сооружения, объекта незавершенного строительства (при отсутствии адреса) в структурированном в соответствии с федеральной информационной адресной системой виде	-
5.2.	Дополнительные сведения о местоположении	-
6.	Иные сведения	-

3. Пояснения к сведениям об объекте недвижимости с кадастровым номером 43:05:310201:3511 :

1.	-
----	---

**Описание местоположения зданий, сооружений,
объектов незавершенного строительства на земельном участке**

**1. Сведения о характерных точках контура объекта недвижимости
с кадастровым номером : 43:05:330702:3209 :**

Система координат МСК-43, зона 3 (05)

Зона № 3

Обозначение характерных точек контура	Содержатся в Едином государственном реестре недвижимости			Определены в ходе выполнения комплексных кадастровых работ			Метод опреде ления коор динат	Формулы, примененные для расчета средней квадратической погрешности определения координат характерных точек (Mt), м, с подставленными в такие формулы значениями и итоговые (вычисленные) значения Mt, м
	Координаты, м		Ради ус, м	Координаты, м		Ради ус, м		
	X	Y	R	X	Y	R		
1	2	3	4	5	6	7	8	9
n1773O	-	-	-	716160.88	3170158.2 5	-	Метод спутниковых геодезически х измерений (определени й)	0.1
n1774O	-	-	-	716160.83	3170158.2 5	-	Метод спутниковых геодезически х измерений (определени й)	0.1
n1775O	-	-	-	716166.23	3170152.4 5	-	Метод спутниковых геодезически х измерений (определени й)	0.1
n1776O	-	-	-	716172.43	3170158.2 5	-	Метод спутниковых геодезически х измерений (определени й)	0.1
n1777O	-	-	-	716166.83	3170164.4 0	-	Метод спутниковых геодезически х измерений (определени й)	0.1
n1773O	-	-	-	716160.88	3170158.2 5	-	Метод спутниковых геодезически х измерений (определени й)	0.1

**2. Сведения о характеристиках объекта недвижимости
с кадастровым номером : 43:05:330702:3209 :**

№ п/п	Наименование характеристики	Значение характеристики
1	2	3
1.	Вид объекта недвижимости	здание
2.	Ранее присвоенный государственный учетный номер (инвентарный) здания, сооружения, объекта незавершенного строительства	-

2. Сведения о характеристиках объекта недвижимости с кадастровым номером : 43:05:330702:3209 :

№ п/п	Наименование характеристики	Значение характеристики
1	2	3
3.	Кадастровый номер земельного участка (земельных участков), в границах которого (которых) расположены здание, сооружение, объект незавершенного строительства	43:05:310201:1345
4.	Уникальный учетный номер кадастрового квартала, в границах которого расположены здание, сооружение, объект незавершенного строительства	43:05:310201
5.	Адрес здания, сооружения, объекта незавершенного строительства	Российская Федерация, Кировская область, район Верхнекамский, поселок городского типа Лесной, улица Новая, дом 4
5.1.	Сведения о местоположении здания, сооружения, объекта незавершенного строительства (при отсутствии адреса) в структурированном в соответствии с федеральной информационной адресной системой виде	-
5.2.	Дополнительные сведения о местоположении	-
6.	Иные сведения	-

3. Пояснения к сведениям об объекте недвижимости с кадастровым номером 43:05:330702:3209 :

1.	-
----	---

Описание местоположения зданий, сооружений, объектов незавершенного строительства на земельном участке

**1. Сведения о характерных точках контура объекта недвижимости
с кадастровым номером : 43:05:310201:1483 :**

Система координат МСК-43, зона 3 (05)

Зона № 3

Обозначение характерных точек контура	Содержатся в Едином государственном реестре недвижимости			Определены в ходе выполнения комплексных кадастровых работ			Метод опреде ления коор динат	Формулы, примененные для расчета средней квадратической погрешности определения координат характерных точек (Mt), м, с подставленными в такие формулы значениями и итоговые (вычисленные) значения Mt, м
	Координаты, м		Ради ус, м	Координаты, м		Ради ус, м		
	X	Y	R	X	Y	R		
1	2	3	4	5	6	7	8	9
n1778O	-	-	-	717775.58	3170538.2 6	-	Метод спутниковых геодезически х измерений (определени й)	0.1
n1779O	-	-	-	717769.18	3170537.2 1	-	Метод спутниковых геодезически х измерений (определени й)	0.1
n1780O	-	-	-	717771.28	3170526.6 6	-	Метод спутниковых геодезически х измерений (определени й)	0.1
n1781O	-	-	-	717777.43	3170527.8 6	-	Метод спутниковых геодезически х измерений (определени й)	0.1
n1778O	-	-	-	717775.58	3170538.2 6	-	Метод спутниковых геодезически х измерений (определени й)	0.1

**2. Сведения о характеристиках объекта недвижимости
с кадастровым номером : 43:05:310201:1483 :**

№ п/п	Наименование характеристики	Значение характеристики
1	2	3
1.	Вид объекта недвижимости	здание
2.	Ранее присвоенный государственный учетный номер (инвентарный) здания, сооружения, объекта незавершенного строительства	-
3.	Кадастровый номер земельного участка (земельных участков), в границах которого (которых) расположены здание, сооружение, объект незавершенного строительства	43:05:310201:1266

2. Сведения о характеристиках объекта недвижимости с кадастровым номером : 43:05:310201:1483 :

№ п/п	Наименование характеристики	Значение характеристики
1	2	3
4.	Уникальный учетный номер кадастрового квартала, в границах которого расположены здание, сооружение, объект незавершенного строительства	43:05:310201
5.	Адрес здания, сооружения, объекта незавершенного строительства	Российская Федерация, Кировская область, район Верхнекамский, поселок городского типа Лесной, улица Набережная, дом 2
5.1.	Сведения о местоположении здания, сооружения, объекта незавершенного строительства (при отсутствии адреса) в структурированном в соответствии с федеральной информационной адресной системой виде	-
5.2.	Дополнительные сведения о местоположении	-
6.	Иные сведения	-

3. Пояснения к сведениям об объекте недвижимости с кадастровым номером 43:05:310201:1483 :

1.	-
----	---

Описание местоположения зданий, сооружений, объектов незавершенного строительства на земельном участке

**1. Сведения о характерных точках контура объекта недвижимости
с кадастровым номером : 43:05:310201:1498 :**

Система координат МСК-43, зона 3 (05)

Зона № 3

Обозначение характерных точек контура	Содержатся в Едином государственном реестре недвижимости			Определены в ходе выполнения комплексных кадастровых работ			Метод опреде ления коор динат	Формулы, примененные для расчета средней квадратической погрешности определения координат характерных точек (Mt), м, с подставленными в такие формулы значениями и итоговые (вычисленные) значения Mt, м
	Координаты, м		Ради ус, м	Координаты, м		Ради ус, м		
	X	Y	R	X	Y	R		
1	2	3	4	5	6	7	8	9
n17820	-	-	-	717731.76	3170529.5 7	-	Метод спутниковых геодезически х измерений (определени й)	0.1
n17830	-	-	-	717736.90	3170517.5 3	-	Метод спутниковых геодезически х измерений (определени й)	0.1
n17840	-	-	-	717743.74	3170520.4 5	-	Метод спутниковых геодезически х измерений (определени й)	0.1
n17850	-	-	-	717738.58	3170533.1 9	-	Метод спутниковых геодезически х измерений (определени й)	0.1
n17820	-	-	-	717731.76	3170529.5 7	-	Метод спутниковых геодезически х измерений (определени й)	0.1

**2. Сведения о характеристиках объекта недвижимости
с кадастровым номером : 43:05:310201:1498 :**

№ п/п	Наименование характеристики	Значение характеристики
1	2	3
1.	Вид объекта недвижимости	здание
2.	Ранее присвоенный государственный учетный номер (инвентарный) здания, сооружения, объекта незавершенного строительства	-
3.	Кадастровый номер земельного участка (земельных участков), в границах которого (которых) расположены здание, сооружение, объект незавершенного строительства	-

2. Сведения о характеристиках объекта недвижимости с кадастровым номером : 43:05:310201:1498 :

№ п/п	Наименование характеристики	Значение характеристики
1	2	3
4.	Уникальный учетный номер кадастрового квартала, в границах которого расположены здание, сооружение, объект незавершенного строительства	43:05:310201
5.	Адрес здания, сооружения, объекта незавершенного строительства	Российская Федерация, Кировская область, район Верхнекамский, поселок городского типа Лесной, улица Красноармейская, дом 4
5.1.	Сведения о местоположении здания, сооружения, объекта незавершенного строительства (при отсутствии адреса) в структурированном в соответствии с федеральной информационной адресной системой виде	-
5.2.	Дополнительные сведения о местоположении	-
6.	Иные сведения	-

3. Пояснения к сведениям об объекте недвижимости с кадастровым номером 43:05:310201:1498 :

1.	-
----	---

Описание местоположения зданий, сооружений, объектов незавершенного строительства на земельном участке

**1. Сведения о характерных точках контура объекта недвижимости
с кадастровым номером : 43:05:310201:1507 :**

Система координат МСК-43, зона 3 (05)

Зона № 3

Обозначение характерных точек контура	Содержатся в Едином государственном реестре недвижимости			Определены в ходе выполнения комплексных кадастровых работ			Метод опреде ления коор динат	Формулы, примененные для расчета средней квадратической погрешности определения координат характерных точек (Mt), м, с подставленными в такие формулы значениями и итоговые (вычисленные) значения Mt, м
	Координаты, м		Ради ус, м	Координаты, м		Ради ус, м		
	X	Y	R	X	Y	R		
1	2	3	4	5	6	7	8	9
n1786O	-	-	-	717677.96	3170585.0 7	-	Метод спутниковых геодезически х измерений (определени й)	0.1
n1787O	-	-	-	717675.12	3170591.6 5	-	Метод спутниковых геодезически х измерений (определени й)	0.1
n1788O	-	-	-	717666.06	3170587.3 1	-	Метод спутниковых геодезически х измерений (определени й)	0.1
n1789O	-	-	-	717668.90	3170581.0 9	-	Метод спутниковых геодезически х измерений (определени й)	0.1
n1786O	-	-	-	717677.96	3170585.0 7	-	Метод спутниковых геодезически х измерений (определени й)	0.1

**2. Сведения о характеристиках объекта недвижимости
с кадастровым номером : 43:05:310201:1507 :**

№ п/п	Наименование характеристики	Значение характеристики
1	2	3
1.	Вид объекта недвижимости	здание
2.	Ранее присвоенный государственный учетный номер (инвентарный) здания, сооружения, объекта незавершенного строительства	-
3.	Кадастровый номер земельного участка (земельных участков), в границах которого (которых) расположены здание, сооружение, объект незавершенного строительства	-

2. Сведения о характеристиках объекта недвижимости с кадастровым номером : 43:05:310201:1507 :

№ п/п	Наименование характеристики	Значение характеристики
1	2	3
4.	Уникальный учетный номер кадастрового квартала, в границах которого расположены здание, сооружение, объект незавершенного строительства	43:05:310201
5.	Адрес здания, сооружения, объекта незавершенного строительства	Российская Федерация, Кировская область, район Верхнекамский, поселок городского типа Лесной, улица Красноармейская, дом 1
5.1.	Сведения о местоположении здания, сооружения, объекта незавершенного строительства (при отсутствии адреса) в структурированном в соответствии с федеральной информационной адресной системой виде	-
5.2.	Дополнительные сведения о местоположении	-
6.	Иные сведения	-

3. Пояснения к сведениям об объекте недвижимости с кадастровым номером 43:05:310201:1507 :

1.	-
----	---

Описание местоположения зданий, сооружений, объектов незавершенного строительства на земельном участке

**1. Сведения о характерных точках контура объекта недвижимости
с кадастровым номером : 43:05:310201:1844 :**

Система координат МСК-43, зона 3 (05)

Зона № 3

Обозначение характерных точек контура	Содержатся в Едином государственном реестре недвижимости			Определены в ходе выполнения комплексных кадастровых работ			Метод опреде ления коор динат	Формулы, примененные для расчета средней квадратической погрешности определения координат характерных точек (Mt), м, с подставленными в такие формулы значениями и итоговые (вычисленные) значения Mt, м
	Координаты, м		Ради ус, м	Координаты, м		Ради ус, м		
	X	Y	R	X	Y	R		
1	2	3	4	5	6	7	8	9
n17900	-	-	-	717704.44	3170538.2 4	-	Метод спутниковых геодезически х измерений (определени й)	0.1
n17910	-	-	-	717700.14	3170544.4 2	-	Метод спутниковых геодезически х измерений (определени й)	0.1
n17920	-	-	-	717694.28	3170540.7 6	-	Метод спутниковых геодезически х измерений (определени й)	0.1
n17930	-	-	-	717698.34	3170534.3 0	-	Метод спутниковых геодезически х измерений (определени й)	0.1
n17900	-	-	-	717704.44	3170538.2 4	-	Метод спутниковых геодезически х измерений (определени й)	0.1

**2. Сведения о характеристиках объекта недвижимости
с кадастровым номером : 43:05:310201: 1844 :**

№ п/п	Наименование характеристики	Значение характеристики
1	2	3
1.	Вид объекта недвижимости	здание
2.	Ранее присвоенный государственный учетный номер (инвентарный) здания, сооружения, объекта незавершенного строительства	-
3.	Кадастровый номер земельного участка (земельных участков), в границах которого (которых) расположены здание, сооружение, объект незавершенного строительства	-

2. Сведения о характеристиках объекта недвижимости с кадастровым номером : 43:05:310201:1844 :

№ п/п	Наименование характеристики	Значение характеристики
1	2	3
4.	Уникальный учетный номер кадастрового квартала, в границах которого расположены здание, сооружение, объект незавершенного строительства	43:05:310201
5.	Адрес здания, сооружения, объекта незавершенного строительства	Российская Федерация, Кировская область, район Верхнекамский, поселок городского типа Лесной, улица Красноармейская, дом 2
5.1.	Сведения о местоположении здания, сооружения, объекта незавершенного строительства (при отсутствии адреса) в структурированном в соответствии с федеральной информационной адресной системой виде	-
5.2.	Дополнительные сведения о местоположении	-
6.	Иные сведения	-

3. Пояснения к сведениям об объекте недвижимости с кадастровым номером 43:05:310201:1844 :

1.	-

Описание местоположения зданий, сооружений, объектов незавершенного строительства на земельном участке

**1. Сведения о характерных точках контура объекта недвижимости
с кадастровым номером : 43:05:310201:3415 :**

Система координат МСК-43, зона 3 (05)

Зона № 3

Обозначение характерных точек контура	Содержатся в Едином государственном реестре недвижимости			Определены в ходе выполнения комплексных кадастровых работ			Метод опреде ления коор динат	Формулы, примененные для расчета средней квадратической погрешности определения координат характерных точек (Mt), м, с подставленными в такие формулы значениями и итоговые (вычисленные) значения Mt, м
	Координаты, м		Ради ус, м	Координаты, м		Ради ус, м		
	X	Y	R	X	Y	R		
1	2	3	4	5	6	7	8	9
n17940	-	-	-	716411.05	3170549.4 8	-	Метод спутниковых геодезически х измерений (определени й)	0.1
n17950	-	-	-	716418.05	3170556.0 3	-	Метод спутниковых геодезически х измерений (определени й)	0.1
n17960	-	-	-	716410.95	3170564.2 3	-	Метод спутниковых геодезически х измерений (определени й)	0.1
n17970	-	-	-	716403.55	3170557.4 3	-	Метод спутниковых геодезически х измерений (определени й)	0.1
n17940	-	-	-	716411.05	3170549.4 8	-	Метод спутниковых геодезически х измерений (определени й)	0.1

**2. Сведения о характеристиках объекта недвижимости
с кадастровым номером : 43:05:310201:3415 :**

№ п/п	Наименование характеристики	Значение характеристики
1	2	3
1.	Вид объекта недвижимости	здание
2.	Ранее присвоенный государственный учетный номер (инвентарный) здания, сооружения, объекта незавершенного строительства	-
3.	Кадастровый номер земельного участка (земельных участков), в границах которого (которых) расположены здание, сооружение, объект незавершенного строительства	-

2. Сведения о характеристиках объекта недвижимости с кадастровым номером : 43:05:310201:3415 :

№ п/п	Наименование характеристики	Значение характеристики
1	2	3
4.	Уникальный учетный номер кадастрового квартала, в границах которого расположены здание, сооружение, объект незавершенного строительства	43:05:310201
5.	Адрес здания, сооружения, объекта незавершенного строительства	Российская Федерация, Кировская область, район Верхнекамский, поселок городского типа Лесной, улица Кайская, дом 23
5.1.	Сведения о местоположении здания, сооружения, объекта незавершенного строительства (при отсутствии адреса) в структурированном в соответствии с федеральной информационной адресной системой виде	-
5.2.	Дополнительные сведения о местоположении	-
6.	Иные сведения	-

3. Пояснения к сведениям об объекте недвижимости с кадастровым номером 43:05:310201:3415 :

1.	-
----	---

Описание местоположения зданий, сооружений, объектов незавершенного строительства на земельном участке

**1. Сведения о характерных точках контура объекта недвижимости
с кадастровым номером : 43:05:330702:3213 :**

Система координат МСК-43, зона 3 (05)

Зона № 3

Обозначение характерных точек контура	Содержатся в Едином государственном реестре недвижимости			Определены в ходе выполнения комплексных кадастровых работ			Метод опреде ления коор динат	Формулы, примененные для расчета средней квадратической погрешности определения координат характерных точек (Mt), м, с подставленными в такие формулы значениями и итоговые (вычисленные) значения Mt, м
	Координаты, м		Ради ус, м	Координаты, м		Ради ус, м		
	X	Y	R	X	Y	R		
1	2	3	4	5	6	7	8	9
н1798О	-	-	-	716129.56	3170525.9 4	-	Метод спутниковых геодезически х измерений (определени й)	0.1
н1799О	-	-	-	716155.58	3170499.1 4	-	Метод спутниковых геодезически х измерений (определени й)	0.1
н1800О	-	-	-	716162.78	3170506.5 4	-	Метод спутниковых геодезически х измерений (определени й)	0.1
н1801О	-	-	-	716159.94	3170509.4 0	-	Метод спутниковых геодезически х измерений (определени й)	0.1
н1802О	-	-	-	716159.44	3170508.8 8	-	Метод спутниковых геодезически х измерений (определени й)	0.1
н1803О	-	-	-	716139.83	3170529.1 1	-	Метод спутниковых геодезически х измерений (определени й)	0.1
н1804О	-	-	-	716140.01	3170529.5 3	-	Метод спутниковых геодезически х измерений (определени й)	0.1
н1805О	-	-	-	716137.03	3170533.0 3	-	Метод спутниковых геодезически х измерений (определени й)	0.1

1. Сведения о характерных точках контура объекта недвижимости с кадастровым номером : 43:05:330702:3213 :

Система координат МСК-43, зона 3 (05)

Зона № 3

Обозначение характерных точек контура	Содержатся в Едином государственном реестре недвижимости			Определены в ходе выполнения комплексных кадастровых работ			Метод определения координат	Формулы, примененные для расчета средней квадратической погрешности определения координат характерных точек (Mt), м, с подставленными в такие формулы значениями и итоговые (вычисленные) значения Mt, м
	Координаты, м		Радиус, м	Координаты, м		Радиус, м		
	X	Y	R	X	Y	R		
1	2	3	4	5	6	7	8	9
n1798O	-	-	-	716129.56	3170525.94	-	Метод спутниковых геодезических измерений (определений)	0.1

2. Сведения о характеристиках объекта недвижимости с кадастровым номером : 43:05:330702:3213 :

№ п/п	Наименование характеристики	Значение характеристики
1	2	3
1.	Вид объекта недвижимости	здание
2.	Ранее присвоенный государственный учетный номер (инвентарный) здания, сооружения, объекта незавершенного строительства	-
3.	Кадастровый номер земельного участка (земельных участков), в границах которого (которых) расположены здание, сооружение, объект незавершенного строительства	43:05:310201:670
4.	Уникальный учетный номер кадастрового квартала, в границах которого расположены здание, сооружение, объект незавершенного строительства	43:05:310201
5.	Адрес здания, сооружения, объекта незавершенного строительства	Российская Федерация, Кировская область, район Верхнекамский, поселок городского типа Лесной, улица Кировская, дом 13
5.1.	Сведения о местоположении здания, сооружения, объекта незавершенного строительства (при отсутствии адреса) в структурированном в соответствии с федеральной информационной адресной системой виде	-
5.2.	Дополнительные сведения о местоположении	-
6.	Иные сведения	-

3. Пояснения к сведениям об объекте недвижимости с кадастровым номером 43:05:330702:3213 :

1.	-
----	---

Описание местоположения зданий, сооружений, объектов незавершенного строительства на земельном участке

**1. Сведения о характерных точках контура объекта недвижимости
с кадастровым номером : 43:05:310201:1892 :**

Система координат МСК-43, зона 3 (05)

Зона № 3

Обозначение характерных точек контура	Содержатся в Едином государственном реестре недвижимости			Определены в ходе выполнения комплексных кадастровых работ			Метод опреде ления коор динат	Формулы, примененные для расчета средней квадратической погрешности определения координат характерных точек (Mt), м, с подставленными в такие формулы значениями и итоговые (вычисленные) значения Mt, м
	Координаты, м		Ради ус, м	Координаты, м		Ради ус, м		
	X	Y	R	X	Y	R		
1	2	3	4	5	6	7	8	9
h1806O	-	-	-	717513.02	3170637.4 1	-	Метод спутниковых геодезически х измерений (определени й)	0.1
h1807O	-	-	-	717523.12	3170641.2 1	-	Метод спутниковых геодезически х измерений (определени й)	0.1
h1808O	-	-	-	717513.02	3170664.6 1	-	Метод спутниковых геодезически х измерений (определени й)	0.1
h1809O	-	-	-	717503.22	3170660.8 1	-	Метод спутниковых геодезически х измерений (определени й)	0.1
h1806O	-	-	-	717513.02	3170637.4 1	-	Метод спутниковых геодезически х измерений (определени й)	0.1

**2. Сведения о характеристиках объекта недвижимости
с кадастровым номером : 43:05:310201: 1892 :**

№ п/п	Наименование характеристики	Значение характеристики
1	2	3
1.	Вид объекта недвижимости	здание
2.	Ранее присвоенный государственный учетный номер (инвентарный) здания, сооружения, объекта незавершенного строительства	-
3.	Кадастровый номер земельного участка (земельных участков), в границах которого (которых) расположены здание, сооружение, объект незавершенного строительства	-

2. Сведения о характеристиках объекта недвижимости с кадастровым номером : 43:05:310201:1892 :

№ п/п	Наименование характеристики	Значение характеристики
1	2	3
4.	Уникальный учетный номер кадастрового квартала, в границах которого расположены здание, сооружение, объект незавершенного строительства	43:05:310201
5.	Адрес здания, сооружения, объекта незавершенного строительства	Российская Федерация, Кировская область, район Верхнекамский, поселок городского типа Лесной, улица Пионерская, дом 2
5.1.	Сведения о местоположении здания, сооружения, объекта незавершенного строительства (при отсутствии адреса) в структурированном в соответствии с федеральной информационной адресной системой виде	-
5.2.	Дополнительные сведения о местоположении	-
6.	Иные сведения	-

3. Пояснения к сведениям об объекте недвижимости с кадастровым номером 43:05:310201:1892 :

1.	-

Описание местоположения зданий, сооружений, объектов незавершенного строительства на земельном участке

**1. Сведения о характерных точках контура объекта недвижимости
с кадастровым номером : 43:05:310201:1893 :**

Система координат МСК-43, зона 3 (05)

Зона № 3

Обозначение характерных точек контура	Содержатся в Едином государственном реестре недвижимости			Определены в ходе выполнения комплексных кадастровых работ			Метод опреде ления коор динат	Формулы, примененные для расчета средней квадратической погрешности определения координат характерных точек (Mt), м, с подставленными в такие формулы значениями и итоговые (вычисленные) значения Mt, м
	Координаты, м		Ради ус, м	Координаты, м		Ради ус, м		
	X	Y	R	X	Y	R		
1	2	3	4	5	6	7	8	9
n18100	-	-	-	717480.77	3170631.1 1	-	Метод спутниковых геодезически х измерений (определени й)	0.1
n18110	-	-	-	717492.82	3170636.4 6	-	Метод спутниковых геодезически х измерений (определени й)	0.1
n18120	-	-	-	717485.77	3170652.6 1	-	Метод спутниковых геодезически х измерений (определени й)	0.1
n18130	-	-	-	717473.32	3170647.1 1	-	Метод спутниковых геодезически х измерений (определени й)	0.1
n18100	-	-	-	717480.77	3170631.1 1	-	Метод спутниковых геодезически х измерений (определени й)	0.1

**2. Сведения о характеристиках объекта недвижимости
с кадастровым номером : 43:05:310201: 1893 :**

№ п/п	Наименование характеристики	Значение характеристики
1	2	3
1.	Вид объекта недвижимости	здание
2.	Ранее присвоенный государственный учетный номер (инвентарный) здания, сооружения, объекта незавершенного строительства	-
3.	Кадастровый номер земельного участка (земельных участков), в границах которого (которых) расположены здание, сооружение, объект незавершенного строительства	-

2. Сведения о характеристиках объекта недвижимости с кадастровым номером : 43:05:310201:1893 :

№ п/п	Наименование характеристики	Значение характеристики
1	2	3
4.	Уникальный учетный номер кадастрового квартала, в границах которого расположены здание, сооружение, объект незавершенного строительства	43:05:310201
5.	Адрес здания, сооружения, объекта незавершенного строительства	Российская Федерация, Кировская область, район Верхнекамский, поселок городского типа Лесной, улица Пионерская, дом 3
5.1.	Сведения о местоположении здания, сооружения, объекта незавершенного строительства (при отсутствии адреса) в структурированном в соответствии с федеральной информационной адресной системой виде	-
5.2.	Дополнительные сведения о местоположении	-
6.	Иные сведения	-

3. Пояснения к сведениям об объекте недвижимости с кадастровым номером 43:05:310201:1893 :

1.	-
----	---

Сведения о зданиях, сооружениях, объектах незавершенного строительства, необходимые для исправления реестровых ошибок в сведениях об описании их местоположения

1. Сведения о характерных точках контура

здание

вид объекта недвижимости (здание, сооружение, объект незавершенного строительства)

с кадастровым номером 43:05:310201:1492 :

Система координат МСК-43, зона 3 (05)

Зона № 3

Обозначение характерных точек контура	Содержатся в Едином государственном реестре недвижимости			Определены в ходе выполнения комплексных кадастровых работ			Метод определения координат	Формулы, примененные для расчета средней квадратической погрешности определения координат характерных точек (Mt), м, с подставленными в такие формулы значениями и итоговые (вычисленные) значения Mt, м
	Координаты, м		Радиус, м	Координаты, м		Радиус, м		
	X	Y	R	X	Y	R		
1	2	3	4	5	6	7	8	9
308	715344.40	3170122.67	-	715343.84	3170120.88	-	Метод спутниковых геодезических измерений (определений)	0.1
309	715347.09	3170125.14	-	715346.53	3170123.35	-	Метод спутниковых геодезических измерений (определений)	0.1
310	715345.82	3170126.45	-	715345.26	3170124.66	-	Метод спутниковых геодезических измерений (определений)	0.1
311	715352.29	3170132.78	-	715351.73	3170130.99	-	Метод спутниковых геодезических измерений (определений)	0.1
312	715348.30	3170136.85	-	715347.74	3170135.06	-	Метод спутниковых геодезических измерений (определений)	0.1
313	715339.10	3170127.97	-	715338.54	3170126.18	-	Метод спутниковых геодезических измерений (определений)	0.1
308	715344.40	3170122.67	-	715343.84	3170120.88	-	Метод спутниковых геодезических измерений (определений)	0.1

**Сведения о зданиях, сооружениях, объектах незавершенного строительства,
необходимые для исправления реестровых ошибок в сведениях об описании их
местоположения**

**2. Иные сведения об объекте недвижимости
с кадастровым номером: 43:05:310201:1492 :**

1.

3. Пояснения к сведениям об объекте недвижимости с кадастровым номером 43:05:310201:1492 :

1.	-
----	---

Сведения о зданиях, сооружениях, объектах незавершенного строительства, необходимые для исправления реестровых ошибок в сведениях об описании их местоположения

1. Сведения о характерных точках контура

здание

вид объекта недвижимости (здание, сооружение, объект незавершенного строительства)

с кадастровым номером **43:05:310201:3628** :

Система координат МСК-43, зона 3 (05)

Зона № 3

Обозначение характерных точек контура	Содержатся в Едином государственном реестре недвижимости			Определены в ходе выполнения комплексных кадастровых работ			Метод определения координат	Формулы, примененные для расчета средней квадратической погрешности определения координат характерных точек (Mt), м, с подставленными в такие формулы значениями и итоговые (вычисленные) значения Mt, м
	Координаты, м		Радиус, м	Координаты, м		Радиус, м		
	X	Y	R	X	Y	R		
1	2	3	4	5	6	7	8	9
327	715713.63	3170688.58	-	715703.12	3170704.84	-	Метод спутниковых геодезических измерений (определений)	0.1
328	715695.16	3170713.11	-	715682.83	3170727.89	-	Метод спутниковых геодезических измерений (определений)	0.1
329	715648.46	3170681.12	-	715638.71	3170692.42	-	Метод спутниковых геодезических измерений (определений)	0.1
330	715646.61	3170683.73	-	715636.67	3170694.88	-	Метод спутниковых геодезических измерений (определений)	0.1
331	715644.50	3170682.23	-	715634.68	3170693.23	-	Метод спутниковых геодезических измерений (определений)	0.1
332	715641.61	3170686.43	-	715631.47	3170697.19	-	Метод спутниковых геодезических измерений (определений)	0.1
333	715634.71	3170681.51	-	715624.98	3170691.76	-	Метод спутниковых геодезических измерений (определений)	0.1

Сведения о зданиях, сооружениях, объектах незавершенного строительства, необходимые для исправления реестровых ошибок в сведениях об описании их местоположения

1. Сведения о характерных точках контура

здание

вид объекта недвижимости (здание, сооружение, объект незавершенного строительства)

с кадастровым номером 43:05:310201:3628 :

Система координат МСК-43, зона 3 (05)

Зона № 3

Обозначение характерных точек контура	Содержатся в Едином государственном реестре недвижимости			Определены в ходе выполнения комплексных кадастровых работ			Метод определения координат	Формулы, примененные для расчета средней квадратической погрешности определения координат характерных точек (Mt), м, с подставленными в такие формулы значениями и итоговые (вычисленные) значения Mt, м
	Координаты, м		Радиус, м	Координаты, м		Радиус, м		
	X	Y	R	X	Y	R		
1	2	3	4	5	6	7	8	9
334	715636.20	3170679.39	-	715626.62	3170689.76	-	Метод спутниковых геодезических измерений (определений)	0.1
335	715622.28	3170669.51	-	715613.50	3170678.84	-	Метод спутниковых геодезических измерений (определений)	0.1
336	715625.60	3170664.81	-	715617.17	3170674.41	-	Метод спутниковых геодезических измерений (определений)	0.1
337	715646.34	3170679.59	-	715636.72	3170690.74	-	Метод спутниковых геодезических измерений (определений)	0.1
338	715661.82	3170659.03	-	715653.72	3170671.42	-	Метод спутниковых геодезических измерений (определений)	0.1
339	715671.82	3170666.15	-	715663.15	3170679.28	-	Метод спутниковых геодезических измерений (определений)	0.1
340	715668.14	3170670.99	-	715659.12	3170683.83	-	Метод спутниковых геодезических измерений (определений)	0.1

Сведения о зданиях, сооружениях, объектах незавершенного строительства, необходимые для исправления реестровых ошибок в сведениях об описании их местоположения

1. Сведения о характерных точках контура

здание

вид объекта недвижимости (здание, сооружение, объект незавершенного строительства)

с кадастровым номером **43:05:310201:3628** :

Система координат МСК-43, зона 3 (05)

Зона № 3

Обозначение характерных точек контура	Содержатся в Едином государственном реестре недвижимости			Определены в ходе выполнения комплексных кадастровых работ			Метод определения координат	Формулы, примененные для расчета средней квадратической погрешности определения координат характерных точек (Mt), м, с подставленными в такие формулы значениями и итоговые (вычисленные) значения Mt, м
	Координаты, м		Радиус, м	Координаты, м		Радиус, м		
	X	Y	R	X	Y	R		
1	2	3	4	5	6	7	8	9
341	715698.01	3170692.25	-	715687.27	3170707.31	-	Метод спутниковых геодезических измерений (определений)	0.1
342	715705.32	3170682.67	-	715695.29	3170698.32	-	Метод спутниковых геодезических измерений (определений)	0.1
327	715713.63	3170688.58	-	715703.12	3170704.84	-	Метод спутниковых геодезических измерений (определений)	0.1

2. Иные сведения об объекте недвижимости с кадастровым номером: 43:05:310201:3628 :

1.

3. Пояснения к сведениям об объекте недвижимости с кадастровым номером 43:05:310201:3628 :

1. -

Сведения о зданиях, сооружениях, объектах незавершенного строительства, необходимые для исправления реестровых ошибок в сведениях об описании их местоположения

1. Сведения о характерных точках контура

здание

вид объекта недвижимости (здание, сооружение, объект незавершенного строительства)

с кадастровым номером 43:05:310201:3629 :

Система координат МСК-43, зона 3 (05)

Зона № 3

Обозначение характерных точек контура	Содержатся в Едином государственном реестре недвижимости			Определены в ходе выполнения комплексных кадастровых работ			Метод определения координат	Формулы, примененные для расчета средней квадратической погрешности определения координат характерных точек (Mt), м, с подставленными в такие формулы значениями и итоговые (вычисленные) значения Mt, м
	Координаты, м		Радиус, м	Координаты, м		Радиус, м		
	X	Y	R	X	Y	R		
1	2	3	4	5	6	7	8	9
343	715551.44	3170560.97	-	715553.87	3170557.79	-	Метод спутниковых геодезических измерений (определений)	0.1
344	715549.92	3170562.89	-	715552.21	3170559.59	-	Метод спутниковых геодезических измерений (определений)	0.1
345	715550.71	3170563.53	-	715552.95	3170560.28	-	Метод спутниковых геодезических измерений (определений)	0.1
346	715549.77	3170564.73	-	715551.92	3170561.40	-	Метод спутниковых геодезических измерений (определений)	0.1
347	715548.97	3170564.09	-	715551.17	3170560.71	-	Метод спутниковых геодезических измерений (определений)	0.1
348	715545.43	3170568.55	-	715547.31	3170564.90	-	Метод спутниковых геодезических измерений (определений)	0.1
349	715543.24	3170566.78	-	715545.26	3170562.97	-	Метод спутниковых геодезических измерений (определений)	0.1

Сведения о зданиях, сооружениях, объектах незавершенного строительства, необходимые для исправления реестровых ошибок в сведениях об описании их местоположения

1. Сведения о характерных точках контура

здание

вид объекта недвижимости (здание, сооружение, объект незавершенного строительства)

с кадастровым номером 43:05:310201:3629 :

Система координат МСК-43, зона 3 (05)

Зона № 3

Обозначение характерных точек контура	Содержатся в Едином государственном реестре недвижимости			Определены в ходе выполнения комплексных кадастровых работ			Метод определения координат	Формулы, примененные для расчета средней квадратической погрешности определения координат характерных точек (Mt), м, с подставленными в такие формулы значениями и итоговые (вычисленные) значения Mt, м
	Координаты, м		Радиус, м	Координаты, м		Радиус, м		
	X	Y	R	X	Y	R		
1	2	3	4	5	6	7	8	9
350	715549.25	3170559.19	-	715551.81	3170555.86	-	Метод спутниковых геодезических измерений (определений)	0.1
343	715551.44	3170560.97	-	715553.87	3170557.79	-	Метод спутниковых геодезических измерений (определений)	0.1

2. Иные сведения об объекте недвижимости с кадастровым номером: 43:05:310201:3629 :

1.

3. Пояснения к сведениям об объекте недвижимости с кадастровым номером 43:05:310201:3629 :

1.

-

Сведения о зданиях, сооружениях, объектах незавершенного строительства, необходимые для исправления реестровых ошибок в сведениях об описании их местоположения

1. Сведения о характерных точках контура

здание

вид объекта недвижимости (здание, сооружение, объект незавершенного строительства)

с кадастровым номером **43:05:310201:3634** :

Система координат МСК-43, зона 3 (05)

Зона № 3

Обозначение характерных точек контура	Содержатся в Едином государственном реестре недвижимости			Определены в ходе выполнения комплексных кадастровых работ			Метод определения координат	Формулы, примененные для расчета средней квадратической погрешности определения координат характерных точек (Mt), м, с подставленными в такие формулы значениями и итоговые (вычисленные) значения Mt, м
	Координаты, м		Радиус, м	Координаты, м		Радиус, м		
	X	Y	R	X	Y	R		
1	2	3	4	5	6	7	8	9
351	715606.22	3170647.06	-	715600.51	3170649.17	-	Метод спутниковых геодезических измерений (определений)	0.1
352	715598.81	3170657.32	-	715592.34	3170658.86	-	Метод спутниковых геодезических измерений (определений)	0.1
353	715569.26	3170635.89	-	715564.50	3170635.24	-	Метод спутниковых геодезических измерений (определений)	0.1
354	715576.67	3170625.64	-	715572.66	3170625.58	-	Метод спутниковых геодезических измерений (определений)	0.1
351	715606.22	3170647.06	-	715600.51	3170649.17	-	Метод спутниковых геодезических измерений (определений)	0.1

2. Иные сведения об объекте недвижимости с кадастровым номером: 43:05:310201:3634 :

1.

3. Пояснения к сведениям об объекте недвижимости с кадастровым номером 43:05:310201:3634 :

1.

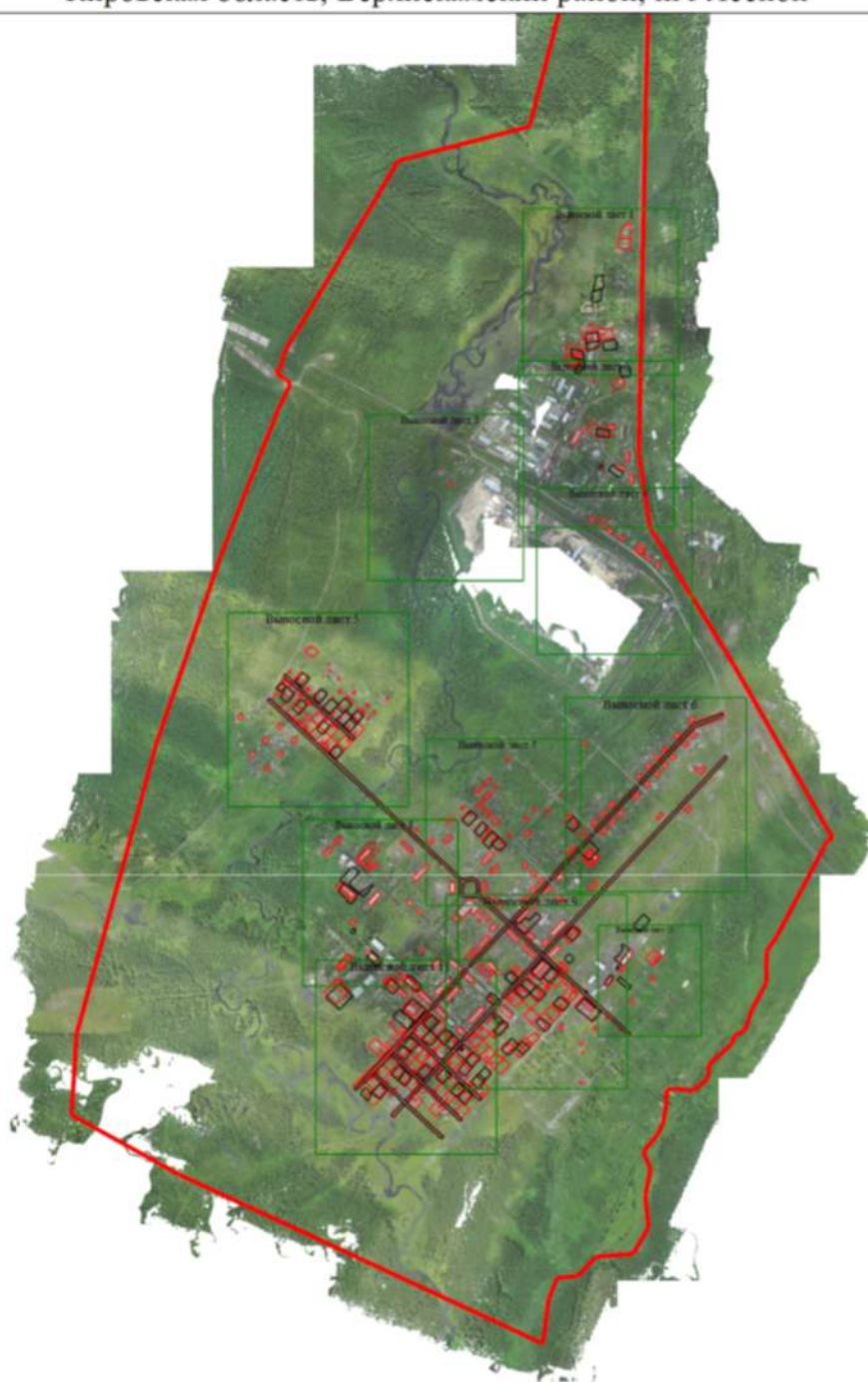
-

Схема границ земельных участков

Схема границ земельных участков пгт Лесной в кадастровом квартале 43:05:310201

С

Кировская область, Верхнекамский район, пгт Лесной



Масштаб 1:26300

Условные обозначения








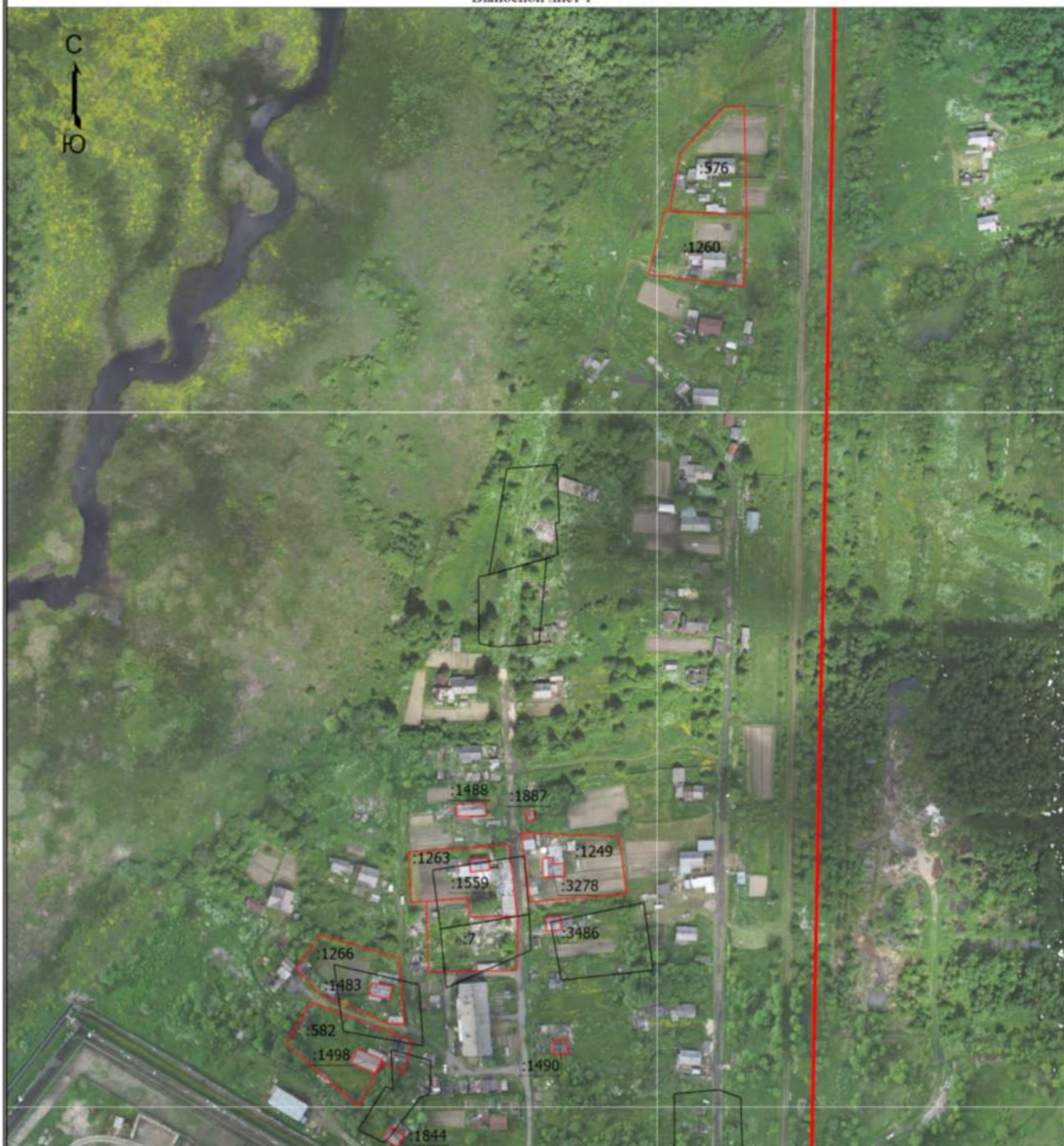
-  - Часть границы, местоположение которой определено при выполнении кадастровых работ
-  - Уточняемый земельный участок
-  - Уточняемое здание
-  - Часть границы, сведения ЕГРН о которой позволяют однозначно определить ее положение на местности
-  - Часть контура, образованного проекцией вновь образованного наземного конструктивного элемента здания, сооружения, объекта незавершенного строительства
-  - Часть контура, образованного проекцией существующего в ЕГРН наземного конструктивного элемента здания, сооружения, объекта незавершенного строительства
-  - Граница кадастрового квартала

Схема границ земельных участков

Выносной лист 1



Масштаб 1:3000

Условные обозначения

- Часть границы, местоположение которой определено при выполнении кадастровых работ
- :3823** - Уточняемый земельный участок
- :331** - Уточняемое здание
- Часть границы, сведения ЕГРН о которой позволяют однозначно определить ее положение на местности
- Часть контура, образованного проекцией вновь образованного наземного конструктивного элемента здания, сооружения, объекта незавершенного строительства
- Часть контура, образованного проекцией существующего в ЕГРН наземного конструктивного элемента здания, сооружения, объекта незавершенного строительства
- Граница кадастрового квартала

Схема границ земельных участков

Выносной лист 2



Масштаб 1:3000

Условные обозначения








-  - Часть границы, местоположение которой определено при выполнении кадастровых работ
-  :3823 - Уточняемый земельный участок
-  :331 - Уточняемое здание
-  - Часть границы, сведения ЕГРН о которой позволяют однозначно определить ее положение на местности
-  - Часть контура, образованного проекцией вновь образованного наземного конструктивного элемента здания, сооружения, объекта незавершенного строительства
-  - Часть контура, образованного проекцией существующего в ЕГРН наземного конструктивного элемента здания, сооружения, объекта незавершенного строительства
-  - Граница кадастрового квартала

Схема границ земельных участков

Выносной лист 3




Масштаб 1:3000

Условные обозначения

- - Часть границы, местоположение которой определено при выполнении кадастровых работ
- :3823** - Уточняемый земельный участок
- :331** - Уточняемое здание
- - Часть границы, сведения ЕГРН о которой позволяют однозначно определить ее положение на местности
- - Часть контура, образованного проекцией вновь образованного наземного конструктивного элемента здания, сооружения, объекта незавершенного строительства
- - Часть контура, образованного проекцией существующего в ЕГРН наземного конструктивного элемента здания, сооружения, объекта незавершенного строительства
- - Граница кадастрового квартала

Схема границ земельных участков

Выносной лист 4



Масштаб 1:3000

Условные обозначения






-  - Часть границы, местоположение которой определено при выполнении кадастровых работ
- :3823** - Уточняемый земельный участок
- :331** - Уточняемое здание
-  - Часть границы, сведения ЕГРН о которой позволяют однозначно определить ее положение на местности
-  - Часть контура, образованного проекцией вновь образованного наземного конструктивного элемента здания, сооружения, объекта незавершенного строительства
-  - Часть контура, образованного проекцией существующего в ЕГРН наземного конструктивного элемента здания, сооружения, объекта незавершенного строительства
-  - Граница кадастрового квартала

Схема границ земельных участков

Выносной лист 5



Масштаб 1:3500

Условные обозначения


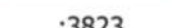






-  - Часть границы, местоположение которой определено при выполнении кадастровых работ
-  :3823 - Уточняемый земельный участок
-  :331 - Уточняемое здание
-  - Часть границы, сведения ЕГРН о которой позволяют однозначно определить ее положение на местности
-  - Часть контура, образованного проекцией вновь образованного наземного конструктивного элемента здания, сооружения, объекта незавершенного строительства
-  - Часть контура, образованного проекцией существующего в ЕГРН наземного конструктивного элемента здания, сооружения, объекта незавершенного строительства
-  - Граница кадастрового квартала

Схема границ земельных участков

Выносной лист 6



Масштаб 1:3500

Условные обозначения






-  - Часть границы, местоположение которой определено при выполнении кадастровых работ
- :3823** - Уточняемый земельный участок
- :331** - Уточняемое здание
-  - Часть границы, сведения ЕГРН о которой позволяют однозначно определить ее положение на местности
-  - Часть контура, образованного проекцией вновь образованного наземного конструктивного элемента здания, сооружения, объекта незавершенного строительства
-  - Часть контура, образованного проекцией существующего в ЕГРН наземного конструктивного элемента здания, сооружения, объекта незавершенного строительства
-  - Граница кадастрового квартала

Схема границ земельных участков

Выносной лист 7



Масштаб 1:3000

Условные обозначения






-  - Часть границы, местоположение которой определено при выполнении кадастровых работ
- :3823** - Уточняемый земельный участок
- :331** - Уточняемое здание
-  - Часть границы, сведения ЕГРН о которой позволяют однозначно определить ее положение на местности
-  - Часть контура, образованного проекцией вновь образованного наземного конструктивного элемента здания, сооружения, объекта незавершенного строительства
-  - Часть контура, образованного проекцией существующего в ЕГРН наземного конструктивного элемента здания, сооружения, объекта незавершенного строительства
-  - Граница кадастрового квартала

Схема границ земельных участков

Выносной лист 8



Масштаб 1:3000

Условные обозначения

- Часть границы, местоположение которой определено при выполнении кадастровых работ
- :3823** - Уточняемый земельный участок
- :331** - Уточняемое здание
- Часть границы, сведения ЕГРН о которой позволяют однозначно определить ее положение на местности
- Часть контура, образованного проекцией вновь образованного наземного конструктивного элемента здания, сооружения, объекта незавершенного строительства
- Часть контура, образованного проекцией существующего в ЕГРН наземного конструктивного элемента здания, сооружения, объекта незавершенного строительства
- Граница кадастрового квартала

Схема границ земельных участков

Выносной лист 9



Масштаб 1:3500

Условные обозначения






-  - Часть границы, местоположение которой определено при выполнении кадастровых работ
- :3823** - Уточняемый земельный участок
- :331** - Уточняемое здание
-  - Часть границы, сведения ЕГРН о которой позволяют однозначно определить ее положение на местности
-  - Часть контура, образованного проекцией вновь образованного наземного конструктивного элемента здания, сооружения, объекта незавершенного строительства
-  - Часть контура, образованного проекцией существующего в ЕГРН наземного конструктивного элемента здания, сооружения, объекта незавершенного строительства
-  - Граница кадастрового квартала

Схема границ земельных участков

Выносной лист 10



Масштаб 1:2000

Условные обозначения






-  - Часть границы, местоположение которой определено при выполнении кадастровых работ
- :3823** - Уточняемый земельный участок
- :331** - Уточняемое здание
-  - Часть границы, сведения ЕГРН о которой позволяют однозначно определить ее положение на местности
-  - Часть контура, образованного проекцией вновь образованного наземного конструктивного элемента здания, сооружения, объекта незавершенного строительства
-  - Часть контура, образованного проекцией существующего в ЕГРН наземного конструктивного элемента здания, сооружения, объекта незавершенного строительства
-  - Граница кадастрового квартала

Схема границ земельных участков

Выносной лист 11

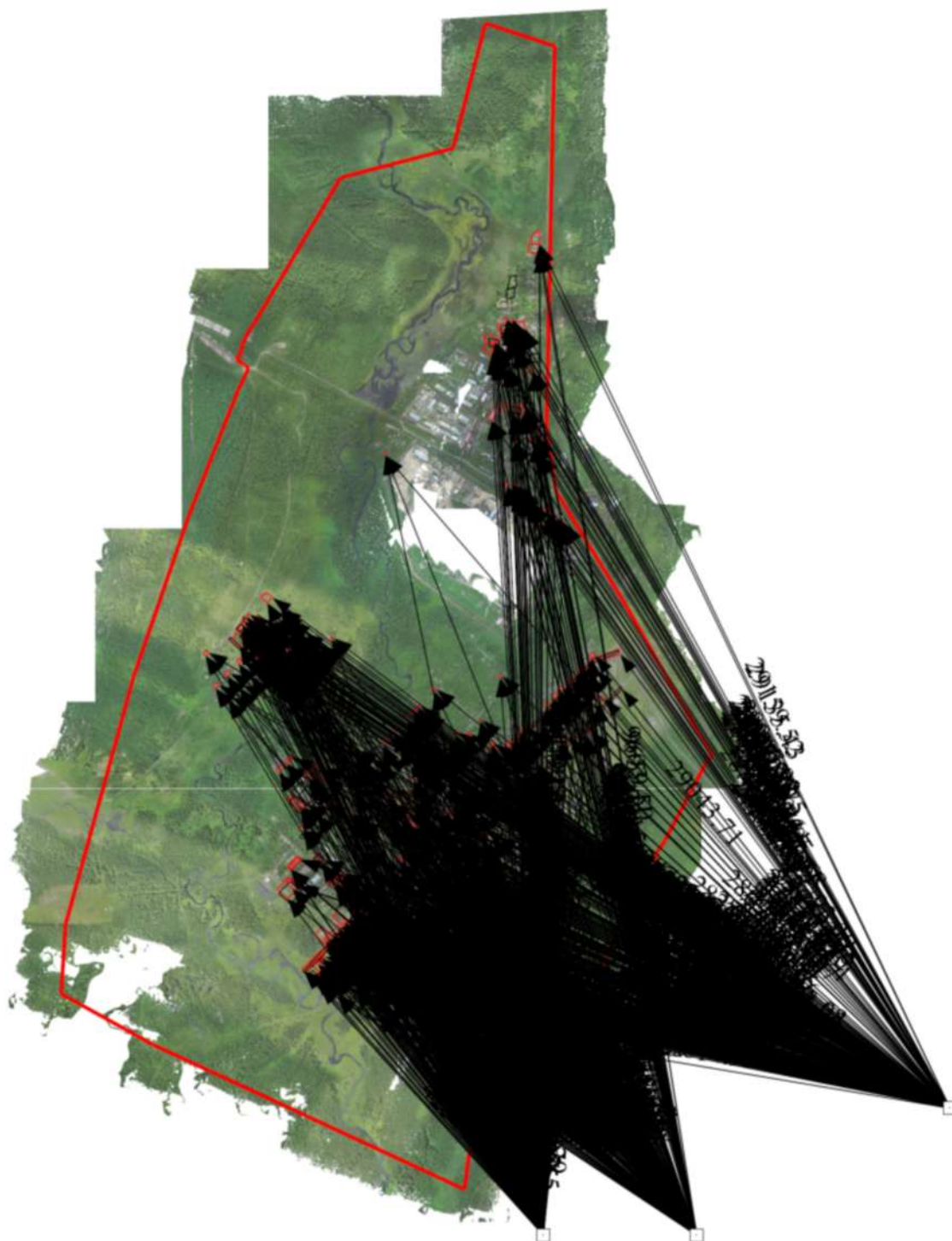


Масштаб 1:3500

Условные обозначения

- Часть границы, местоположение которой определено при выполнении кадастровых работ
- :3823** - Уточняемый земельный участок
- :331** - Уточняемое здание
- Часть границы, сведения ЕГРН о которой позволяют однозначно определить ее положение на местности
- Часть контура, образованного проекцией вновь образованного наземного конструктивного элемента здания, сооружения, объекта незавершенного строительства
- Часть контура, образованного проекцией существующего в ЕГРН наземного конструктивного элемента здания, сооружения, объекта незавершенного строительства
- Граница кадастрового квартала

Схема геодезических построений



Масштаб 1:26300

Условные обозначения

- Часть границы, местоположение которой определено при выполнении кадастровых работ
- :3823** - Уточняемый земельный участок
- :331** - Уточняемое здание
- Часть границы, сведения ЕГРН о которой позволяют однозначно определить ее положение на местности
- Часть контура, образованного проекцией вновь образованного наземного конструктивного элемента здания, сооружения, объекта незавершенного строительства
- Граница кадастрового квартала
- Пункт геодезической сети специального назначения, созданной в соответствии с законодательством Российской Федерации о геодезии и картографии
- Направления геодезических построений при определении координат характерных точек границ земельного участка