


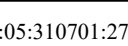
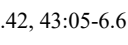





Условные знаки и обозначения

-  - граница публичного сервитута
-  - характерные точки границы публичного сервитута
-  - граница кадастрового квартала
-  - номер кадастрового квартала
-  - граница земельных участков по сведениям ЕГРН
-  - кадастровый номер земельного участка
-  - реестровый номер ЗОУИТ
-  - границы охранной зоны объекта электросетевого хозяйства

Масштаб 1:60 000

**Схема расположения границы публичного сервитута объекта электросетевого хозяйства ВЛ 110 кВ Кирс-Рудник 2 цепь  
План границ объекта**

С1

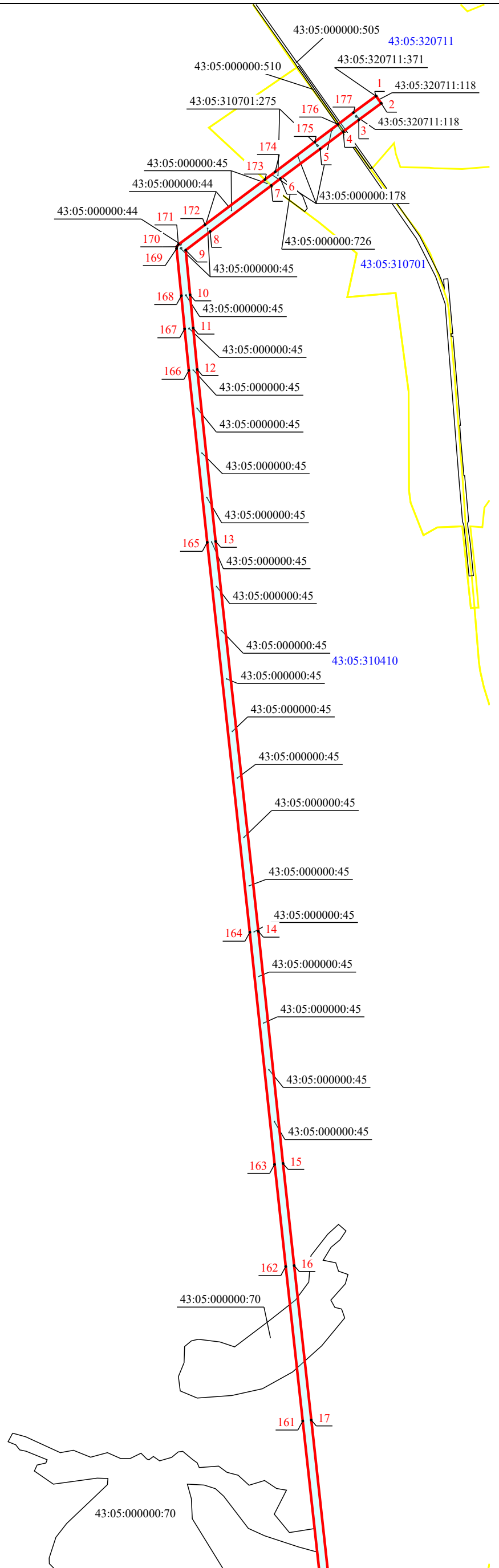
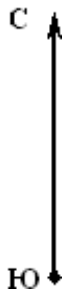
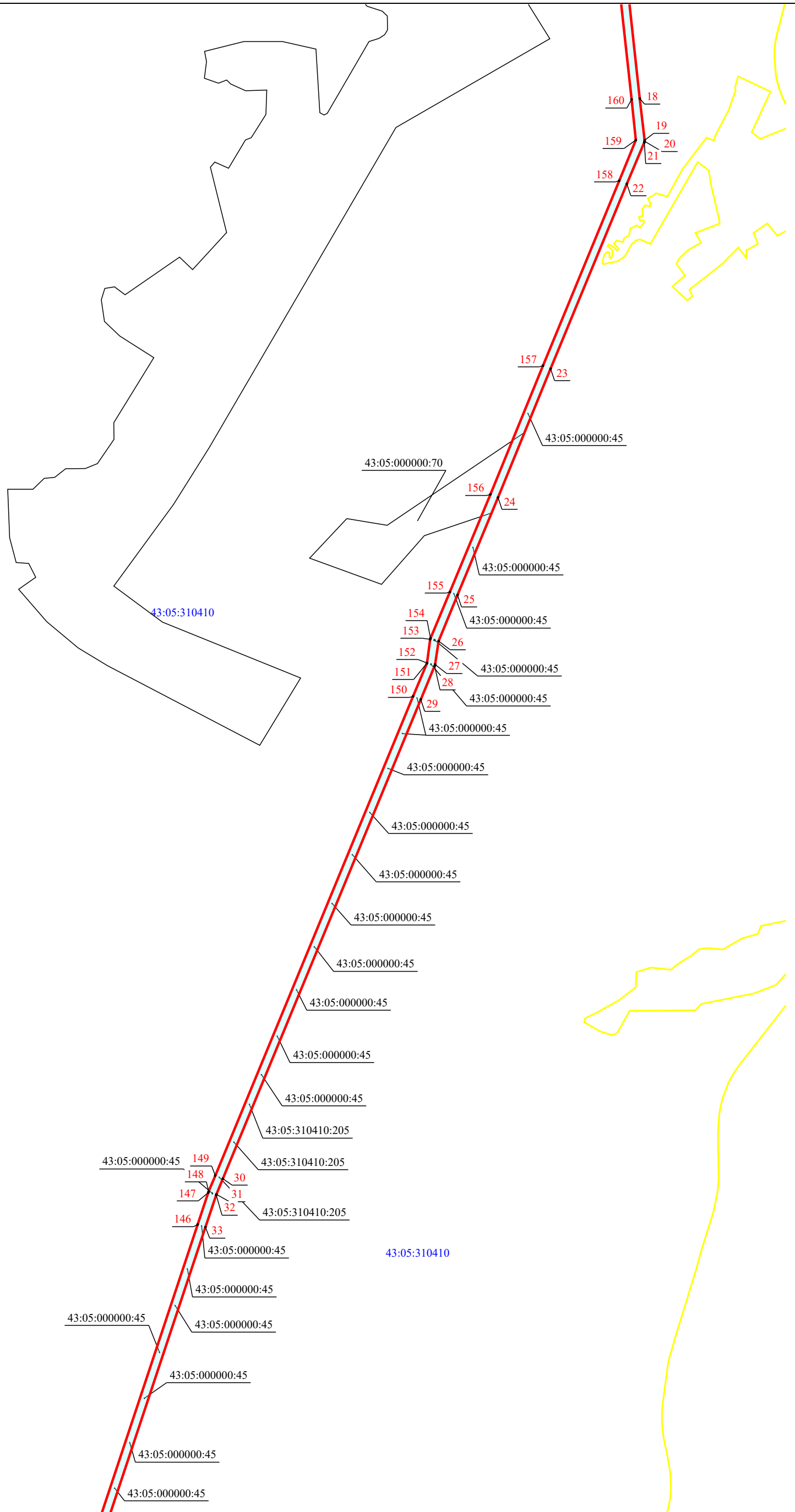



Схема расположения границы публичного сервитута объекта электросетевого хозяйства ВЛ 110 кВ Кирс-Рудник 2 цепь

План границ объекта

C2



СЗ

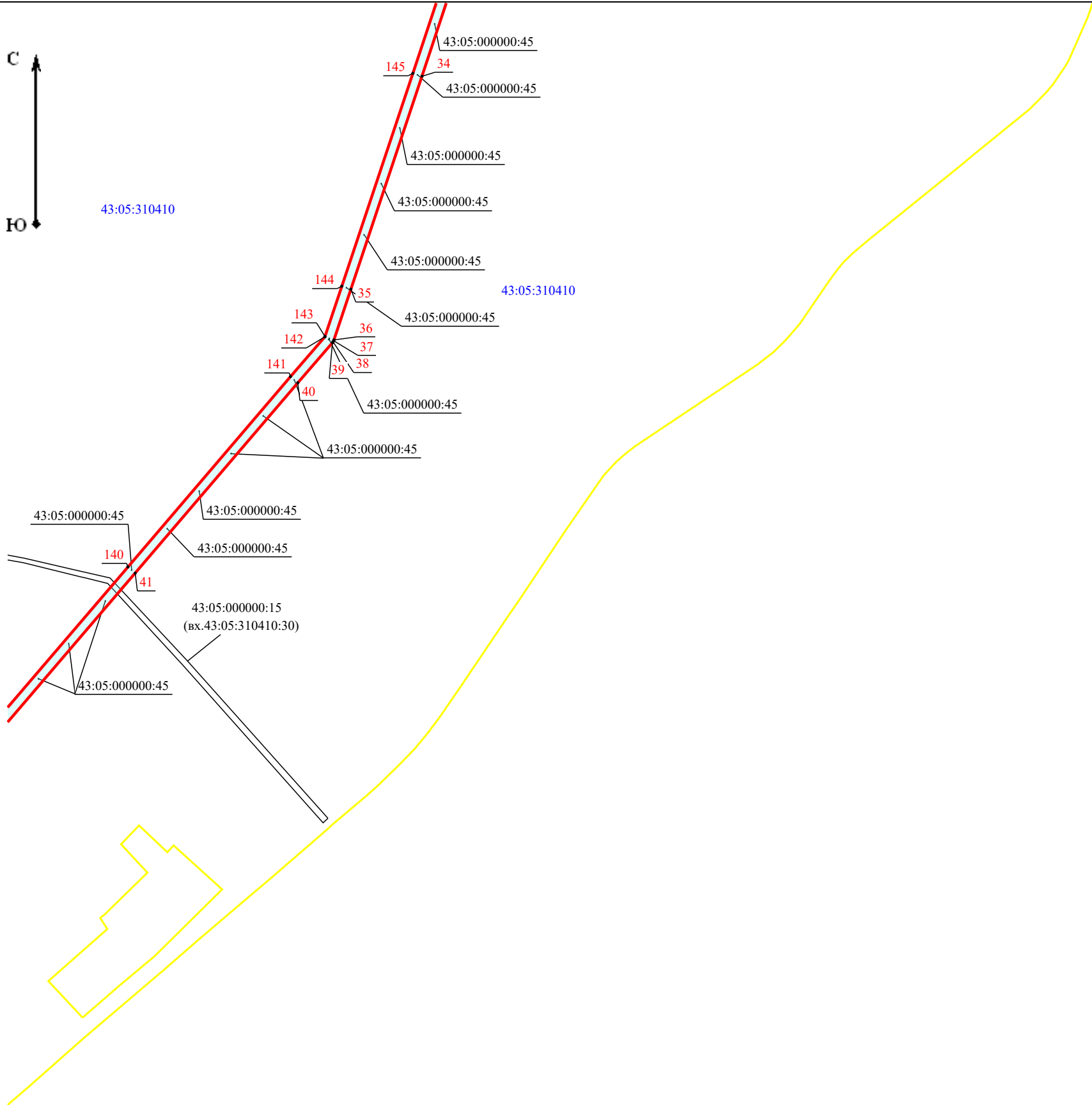

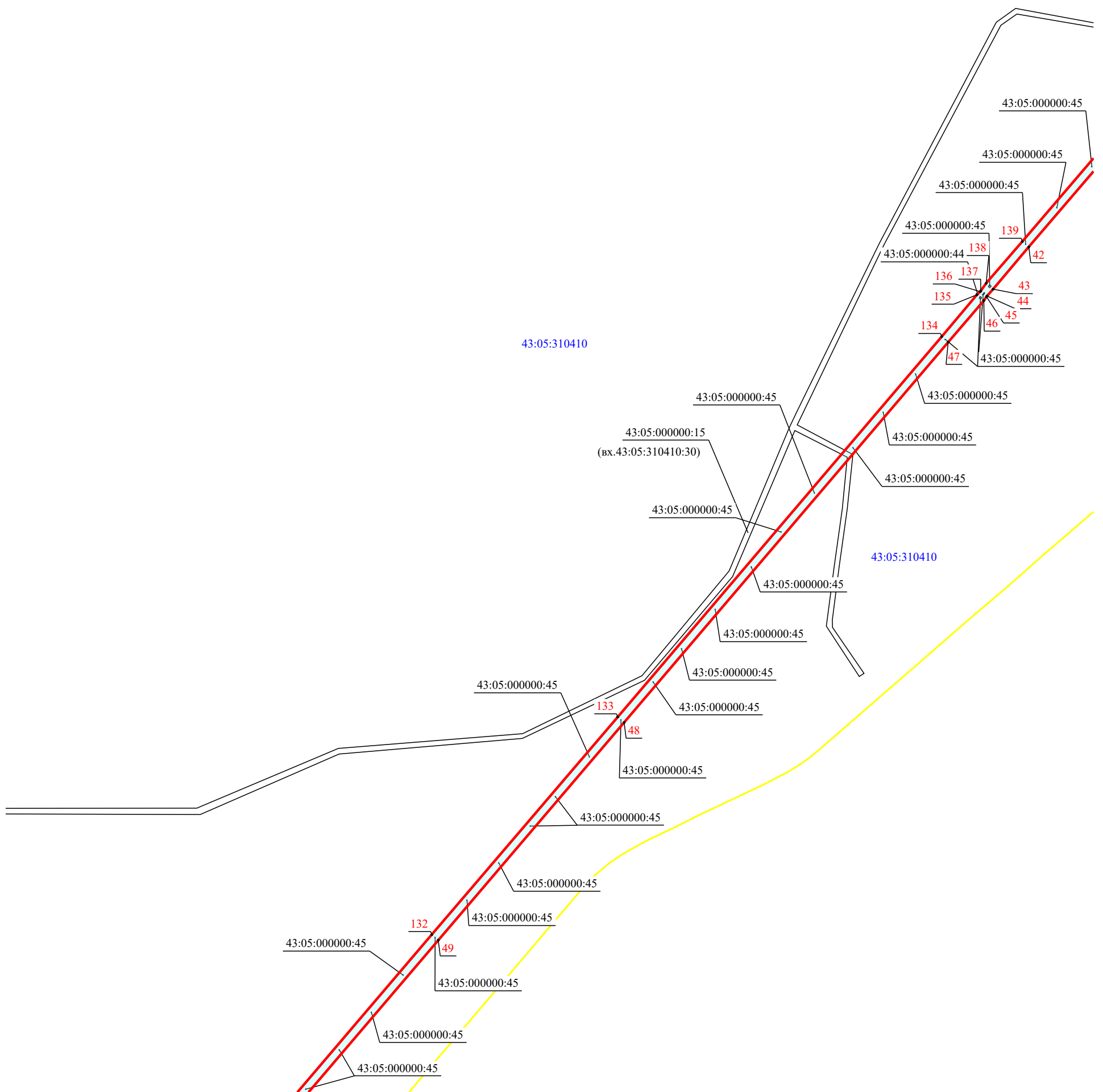
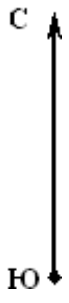


Схема расположения границы публичного сервитута объекта электросетевого хозяйства ВЛ 110 кВ Кирс-Рудник 2 цепь

План границ объекта

В3



Масштаб 1:23 000

В4

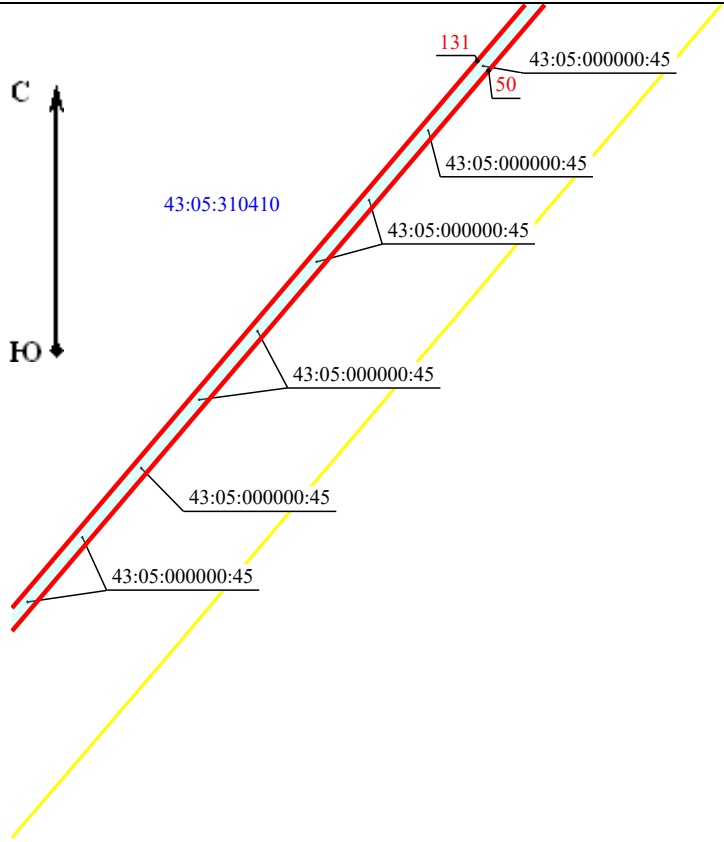
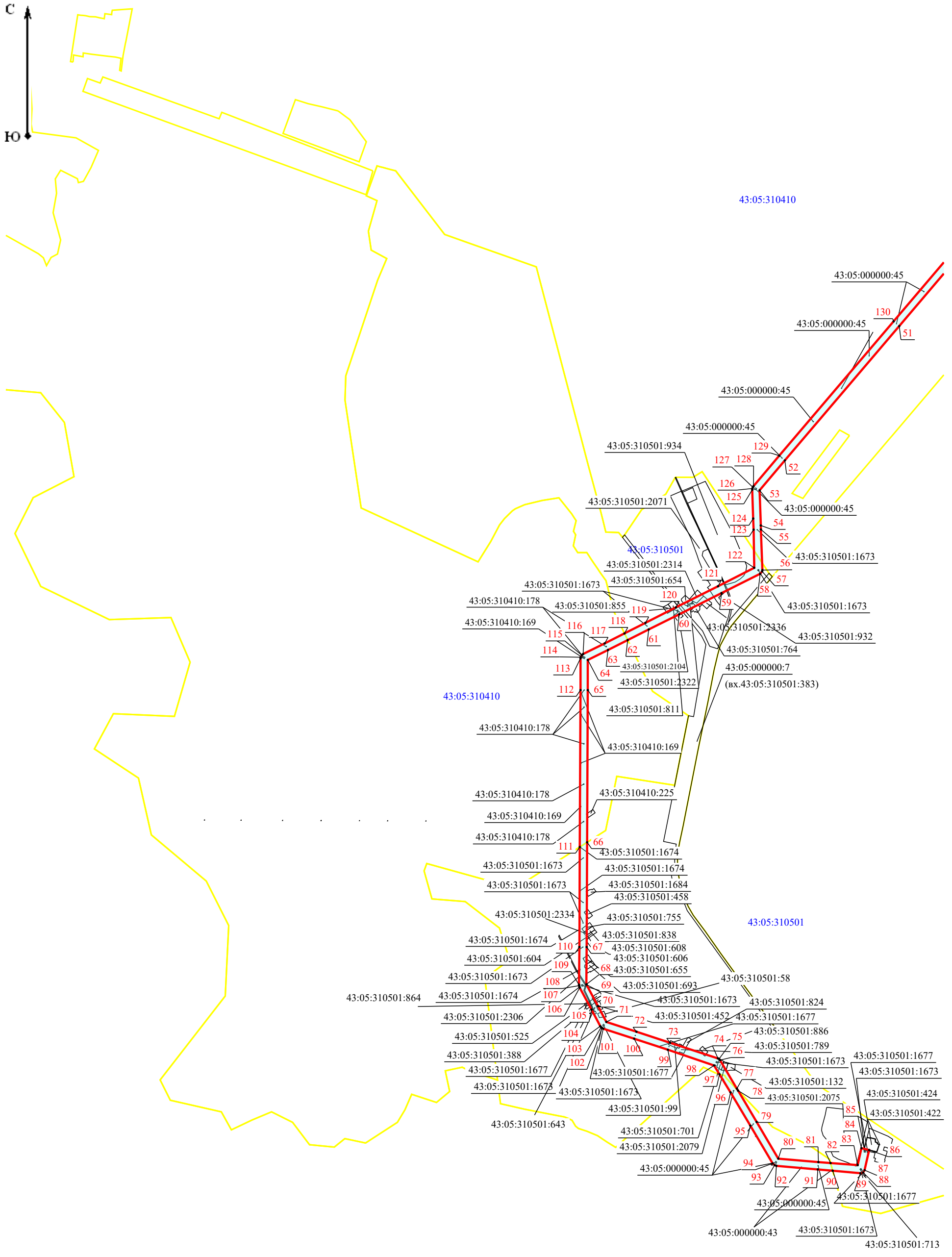
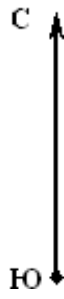


Схема расположения границы публичного сервитута объекта электросетевого хозяйства ВЛ 110 кВ Кирс-Рудник 2 цепь

План границ объекта

A4



Масштаб 1:23 000