




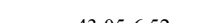




Условные знаки и обозначения

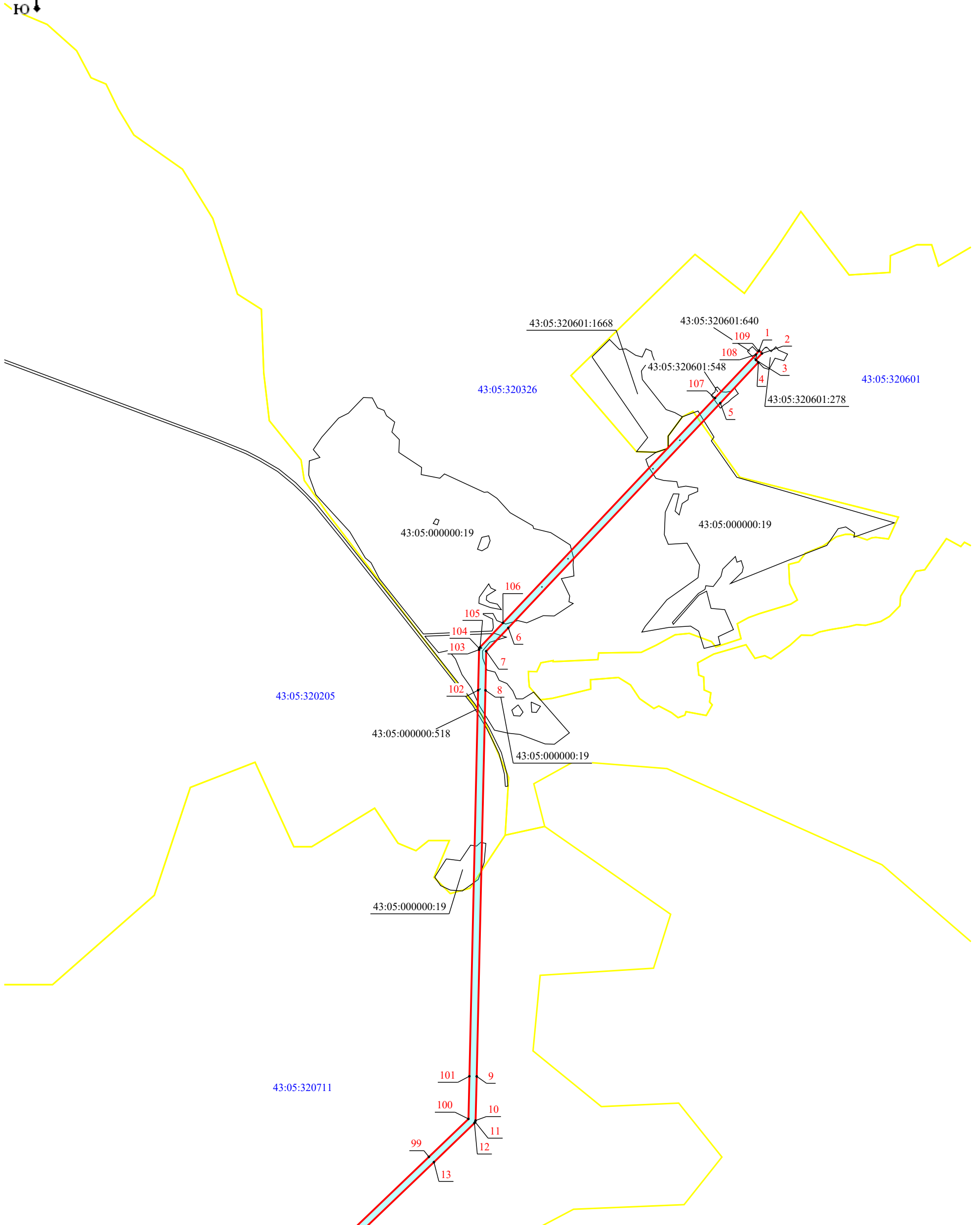

-  - граница публичного сервитута
-  - характерные точки границы публичного сервитута
-  - граница кадастрового квартала
-  43:05:320205 - номер кадастрового квартала
-  - граница земельных участков по сведениям ЕГРН
-  43:05:320601:278 - кадастровый номер земельного участка
-  43:05-6.52 - реестровый номер ЗОУИТ
-  - границы охранной зоны объекта электросетевого хозяйства

Масштаб 1:35 000

Схема расположения границы публичного сервитута объекта электросетевого хозяйства ВЛ-35 кВ Рудник-Лойно

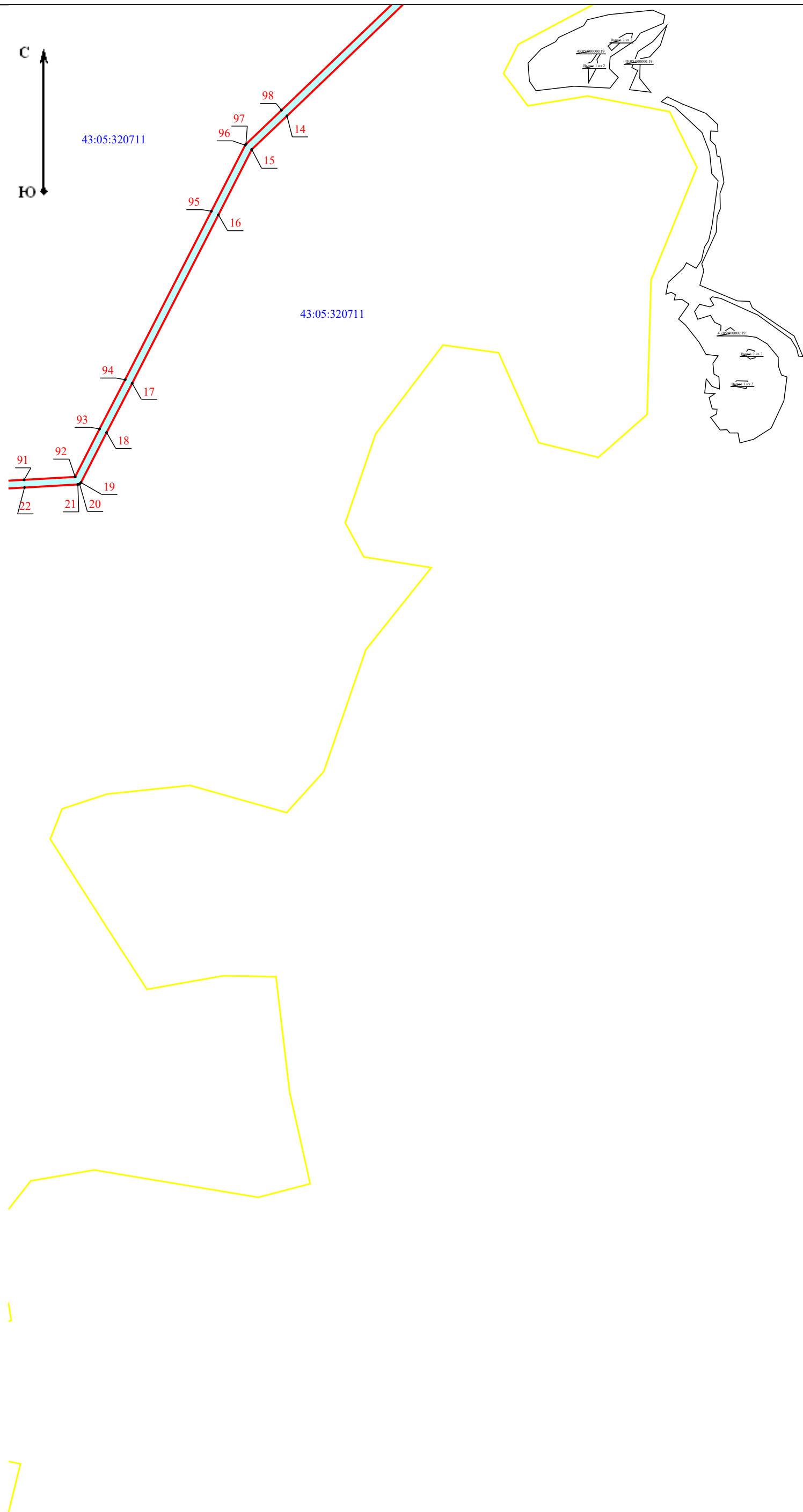
План границ объекта

С1

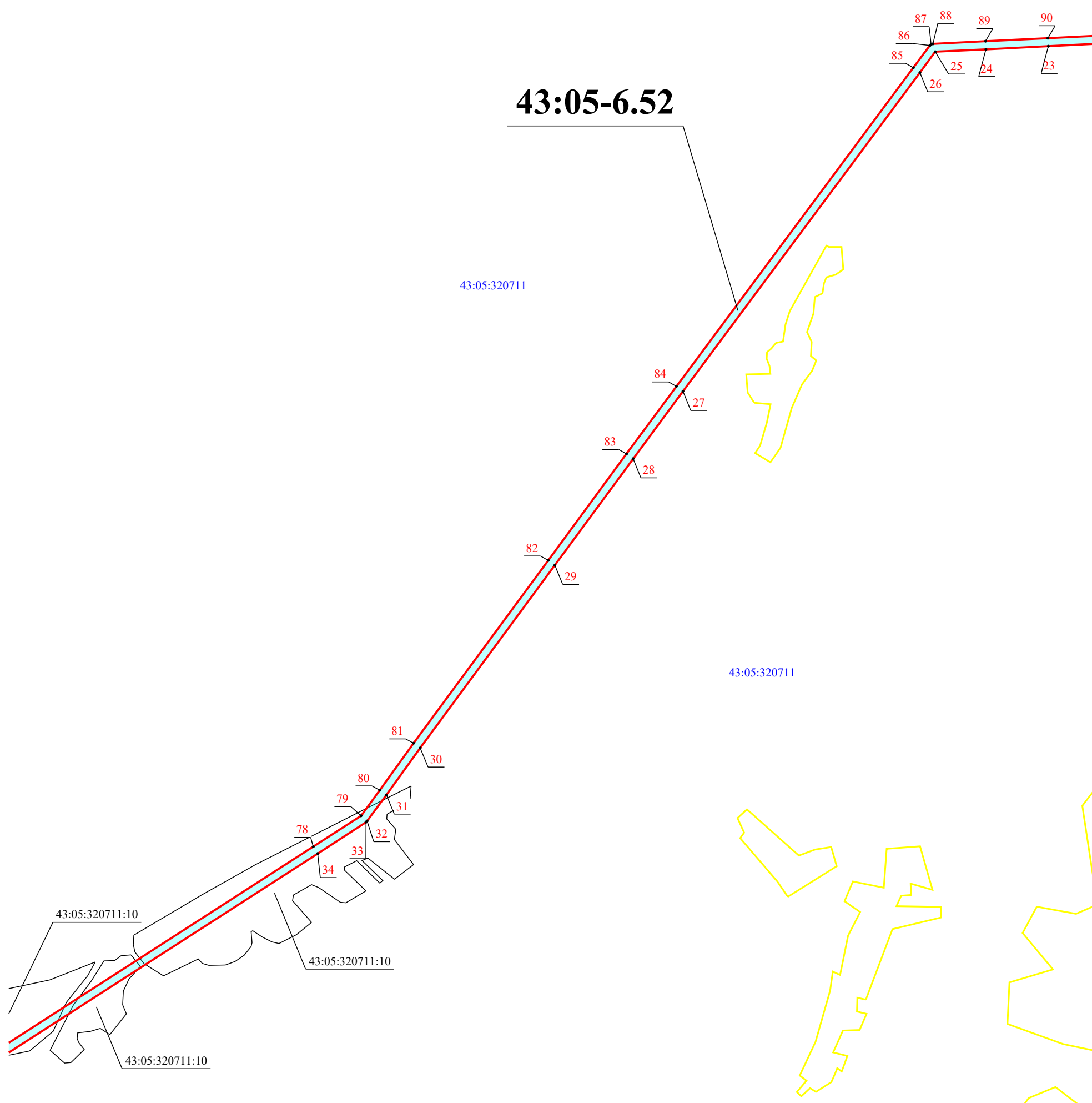
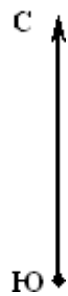


Масштаб 1:17 500


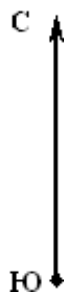
C2



B2



A2



43:05:320711

43:05:320711:10

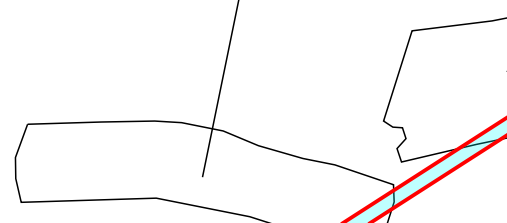


Схема расположения границы публичного сервитута объекта электросетевого хозяйства ВЛ-35 кВ Рудник-Лойно

План границ объекта

A3

