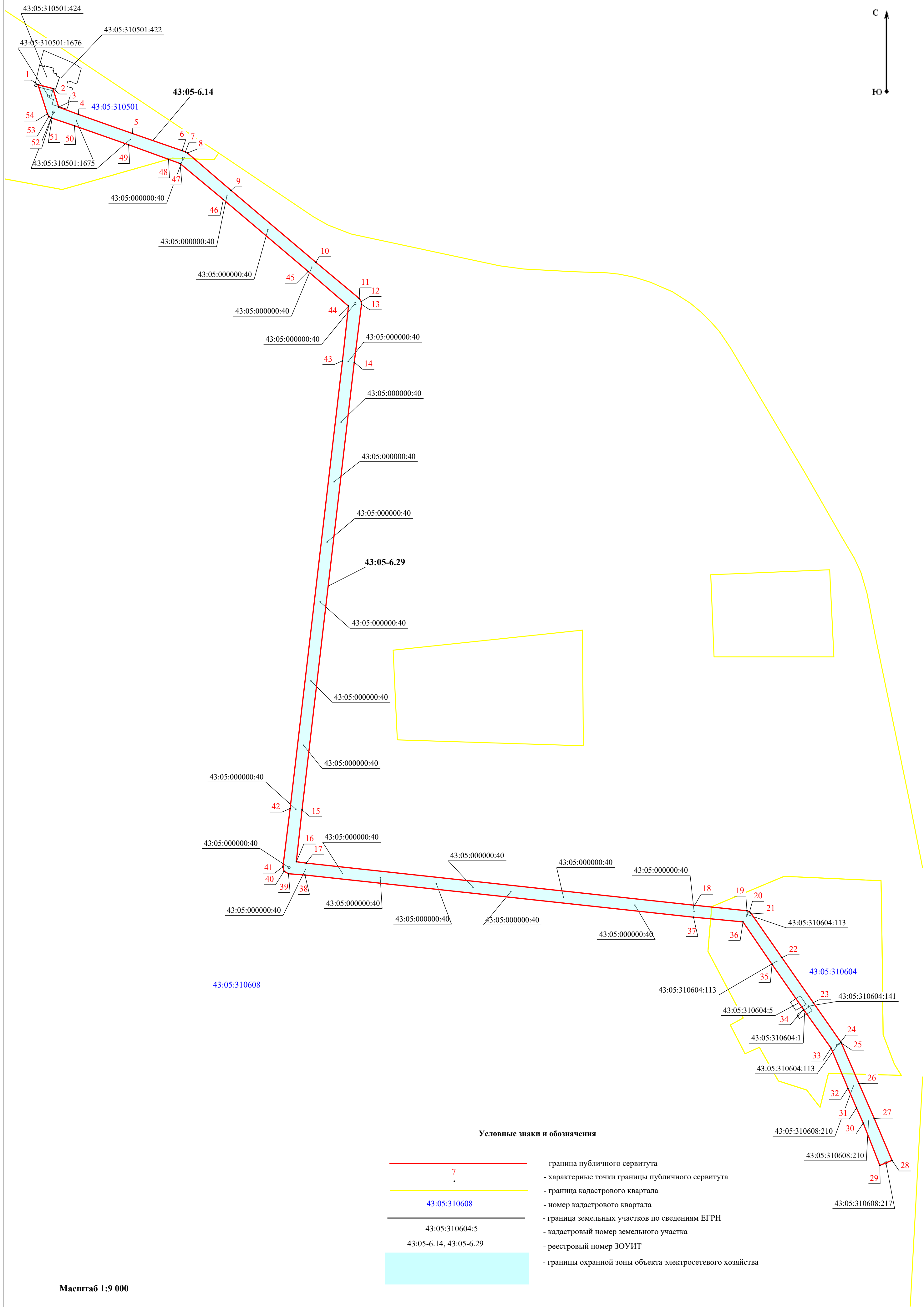










Схема расположения границы публичного сервитута объекта электросетевого хозяйства ВЛ 110 кВ Кирс-Гарь
 План границ объекта



Условные знаки и обозначения

-  - граница публичного сервитута
-  - характерные точки границы публичного сервитута
-  - граница кадастрового квартала
-  43:05:310608 - номер кадастрового квартала
-  43:05:310604:5 - граница земельных участков по сведениям ЕГРН
-  43:05-6.14, 43:05-6.29 - кадастровый номер земельного участка
-  - реестровый номер ЗОУИТ
-  - границы охранной зоны объекта электросетевого хозяйства

Масштаб 1:9 000