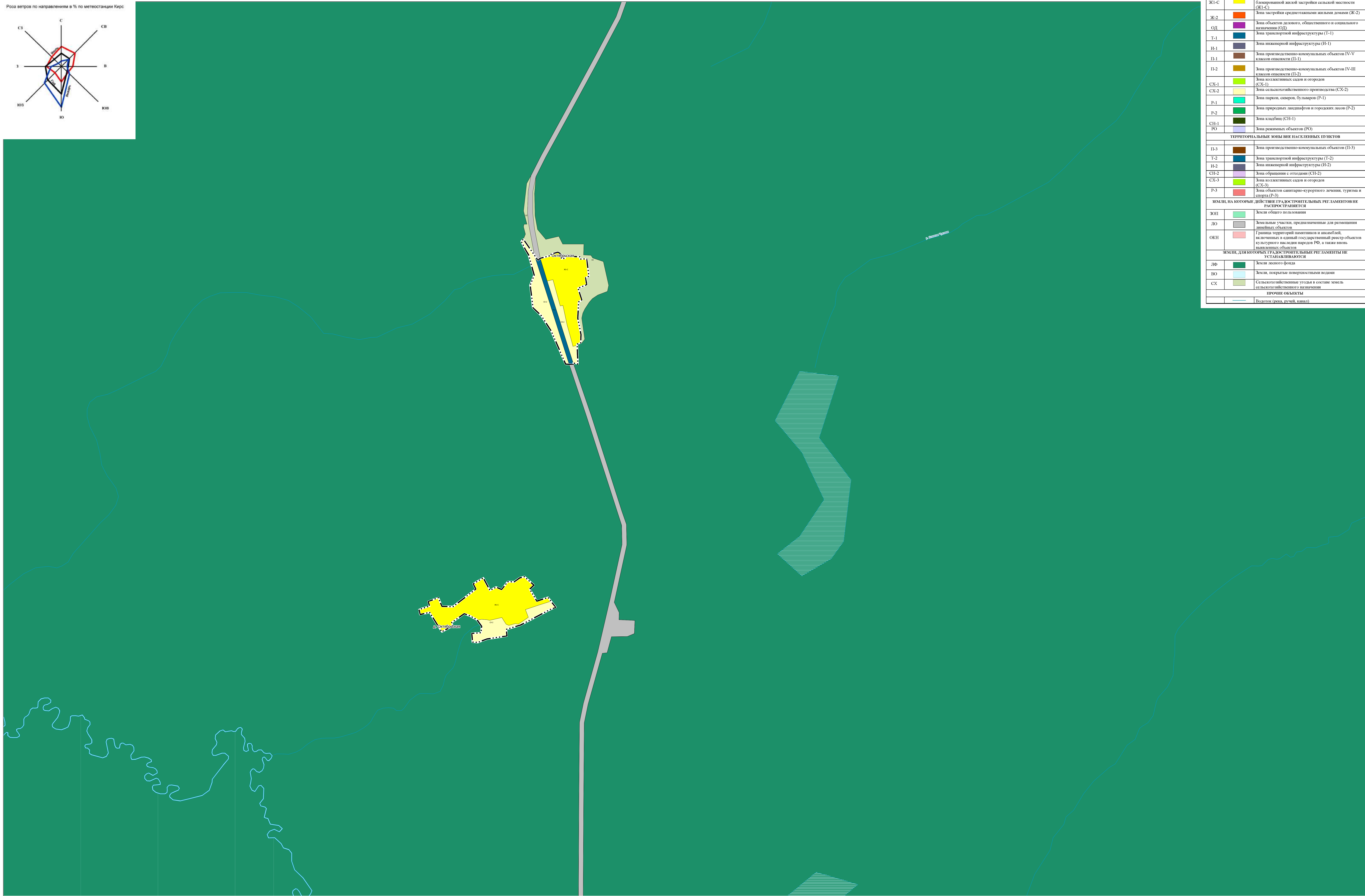
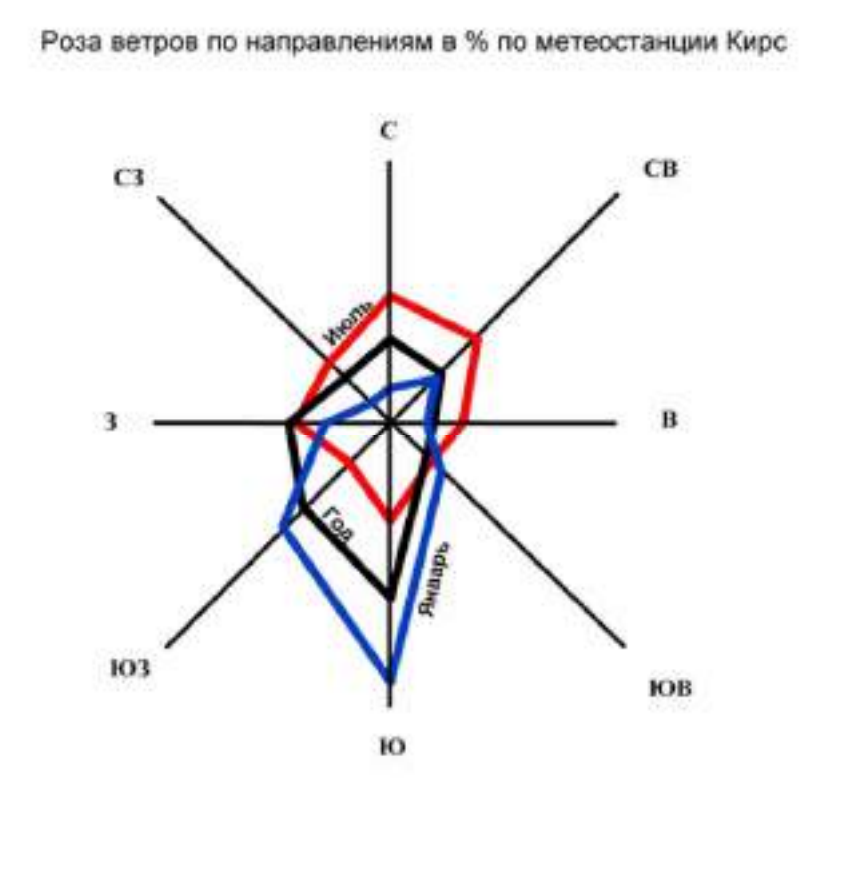
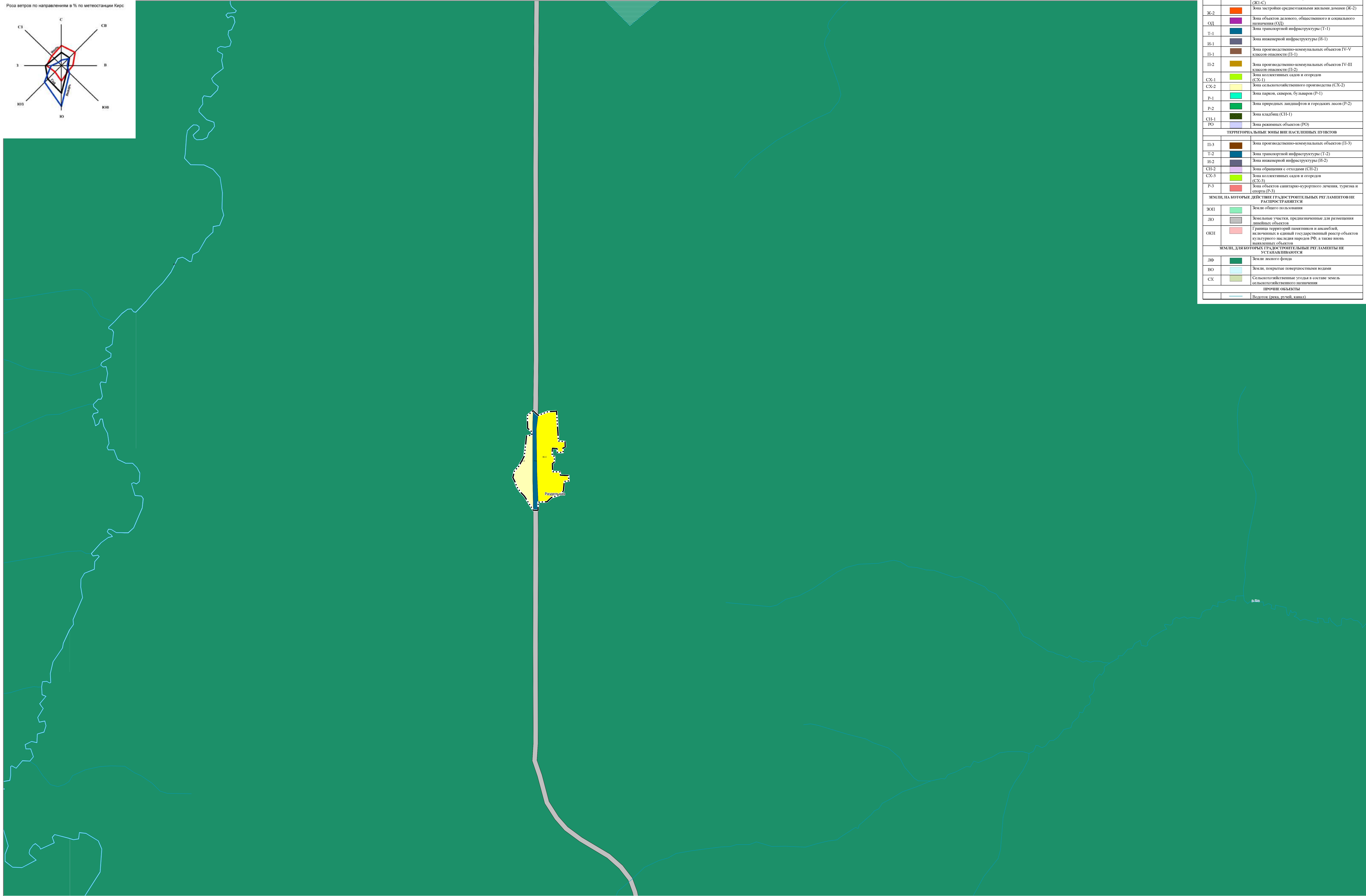
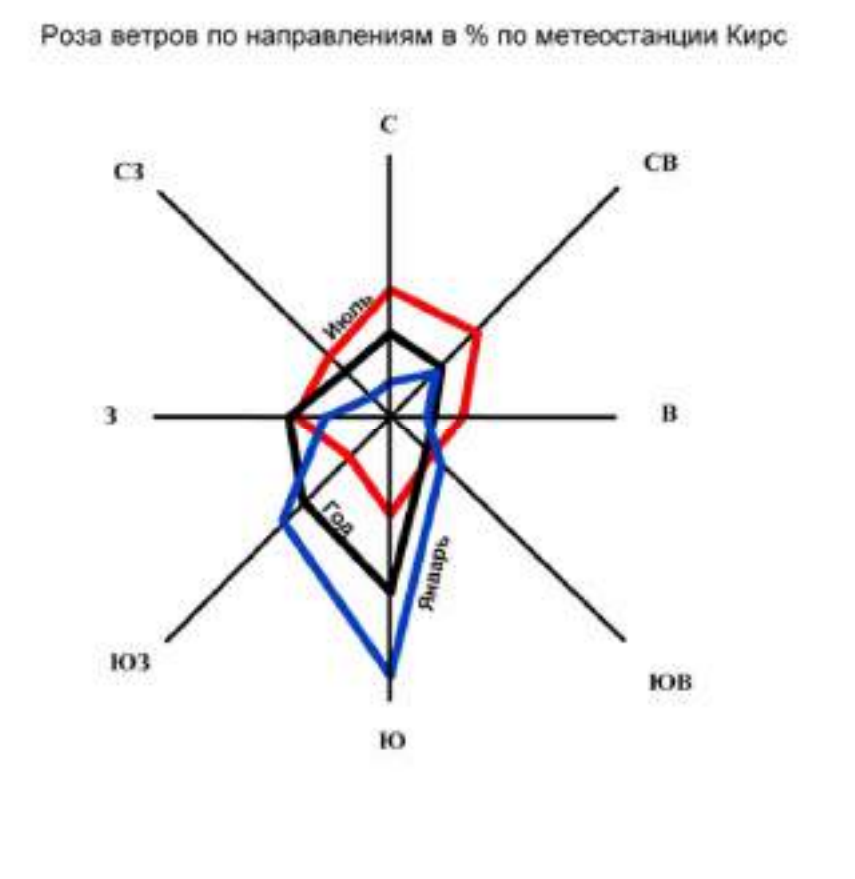


ПРАВИЛА ЗЕМЛЕПОЛЬЗОВАНИЯ И ЗАСТРОЙКИ
ВЕРХНЕКАМСКИЙ МУНИЦИПАЛЬНЫЙ ОКРУГ КИРОВСКАЯ ОБЛАСТЬ
ФРАГМЕНТ КАРТЫ ГРАДОСТРОИТЕЛЬНОГО ЗОНИРОВАНИЯ. ТЕРРИТОРИАЛЬНЫЕ ЗОНЫ.
М 1:10000



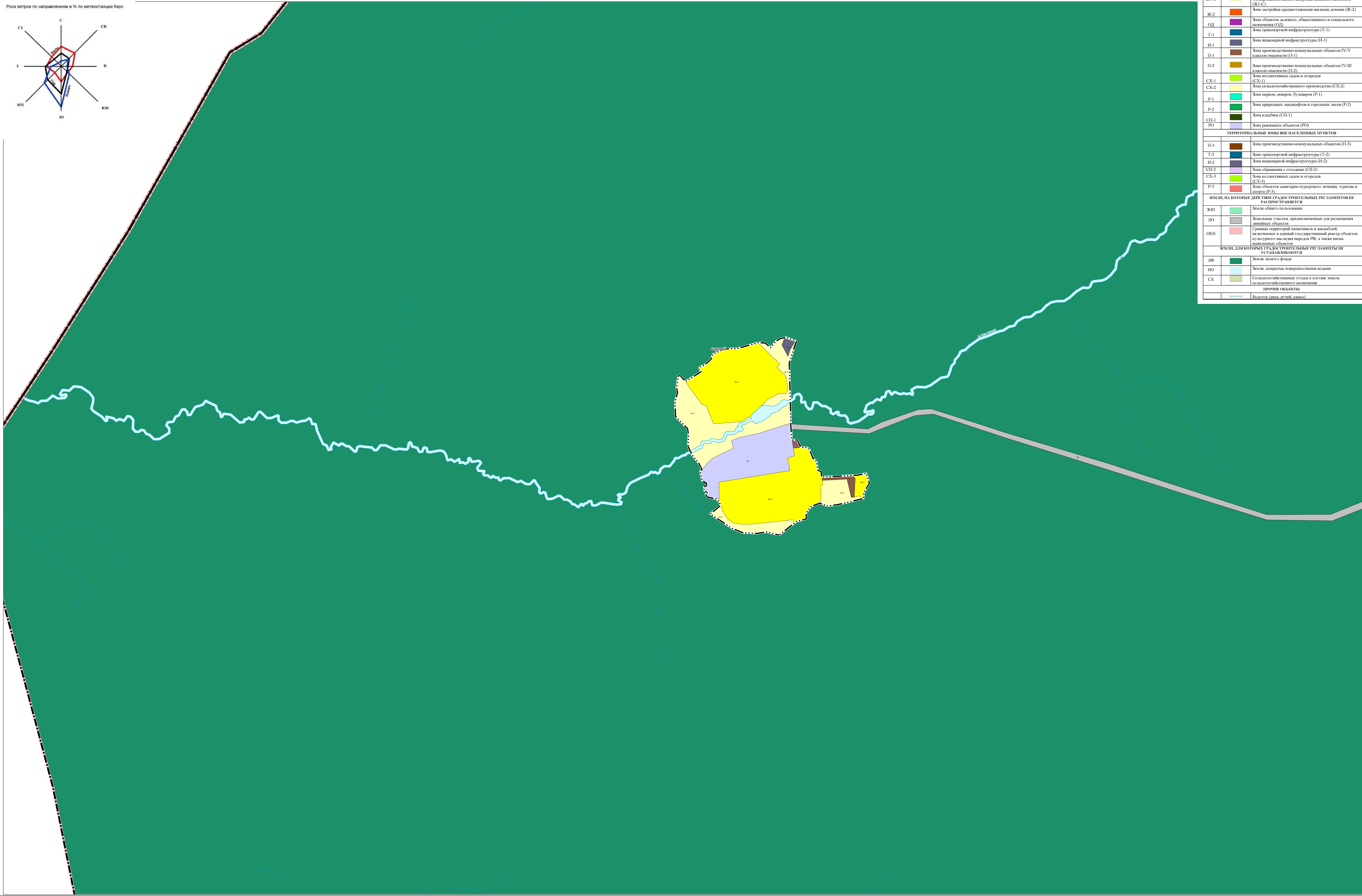
УСЛОВНЫЕ ОБОЗНАЧЕНИЯ		
ГРАНИЦЫ АДМИНИСТРАТИВНО-ТЕРРИТОРИАЛЬНОГО ДЕЛИНИЯ		
	Граница субъекта Российской Федерации	
	Граница муниципального округа	
	Граница населенного пункта	
ТЕРРИТОРИАЛЬНЫЕ ЗОНЫ В ГРАНИЦАХ НАСЕЛЕННЫХ ПУНКТОВ		
Индикаторы зон	Условные обозначения	Наименование зон
Ж-1		Зона застройки индивидуальными жилыми домами (Ж-1)
Ж1-С		Зона застройки индивидуальными жилыми домами и благоустроенной жилой застройки сельской местности (Ж1-С)
Ж-2		Зона застройки среднеэтажными жилыми домами (Ж-2)
ОД		Зона объектов делового, общественного и социального назначения (ОД)
Т-1		Зона транспортной инфраструктуры (Т-1)
И-1		Зона инженерной инфраструктуры (И-1)
П-1		Зона производственно-коммунальных объектов IV-V классов опасности (П-1)
П-2		Зона производственно-коммунальных объектов IV-III классов опасности (П-2)
СХ-1		Зона коллективных садов и огородов (СХ-1)
СХ-2		Зона сельскохозяйственного производства (СХ-2)
Р-1		Зона парков, скверов, бульваров (Р-1)
Р-2		Зона природных ландшафтов и городских лесов (Р-2)
СН-1		Зона кладбищ (СН-1)
РО		Зона рекреационных объектов (РО)
ТЕРРИТОРИАЛЬНЫЕ ЗОНЫ ВНЕ НАСЕЛЕННЫХ ПУНКТОВ		
П-3		Зона производственно-коммунальных объектов (П-3)
Т-2		Зона транспортной инфраструктуры (Т-2)
И-2		Зона инженерной инфраструктуры (И-2)
СН-2		Зона обращения с отходами (СН-2)
СХ-3		Зона коллективных садов и огородов (СХ-3)
Р-3		Зона объектов санитарио-курортного лечения, туризма и спорта (Р-3)
ЗЕМЛИ, НА КОТОРЫХ ДЕЙСТВИЕ ГРАДОСТРОИТЕЛЬНЫХ РЕГЛАМЕНТОВ НЕ РАСПРОСТРАНЯЕТСЯ		
ЗОН		Земли общего пользования
ЛЮ		Земельные участки, предназначенные для размещения линейных объектов
ОКП		Граница территорий памятников и ансамблей, включенных в единый государственный реестр объектов культурного наследия народов РФ, а также вновь выявленных объектов
ЗЕМЛИ, ДЛЯ КОТОРЫХ ГРАДОСТРОИТЕЛЬНЫЕ РЕГЛАМЕНТЫ НЕ УСТАНОВЛЕНА		
ЛФ		Земли лесного фонда
ВО		Земли, покрытые поверхностными водами
СХ		Сельскохозяйственные угодья в составе земель сельскохозяйственного назначения
ПРОЧИЕ ОБЪЕКТЫ		
		Водотоки (река, ручей, канал)

ПРАВИЛА ЗЕМЛЕПОЛЬЗОВАНИЯ И ЗАСТРОЙКИ
ВЕРХНЕКАМСКИЙ МУНИЦИПАЛЬНЫЙ ОКРУГ КИРОВСКАЯ ОБЛАСТЬ
ФРАГМЕНТ КАРТЫ ГРАДОСТРОИТЕЛЬНОГО ЗОНИРОВАНИЯ. ТЕРРИТОРИАЛЬНЫЕ ЗОНЫ.
М 1:10000

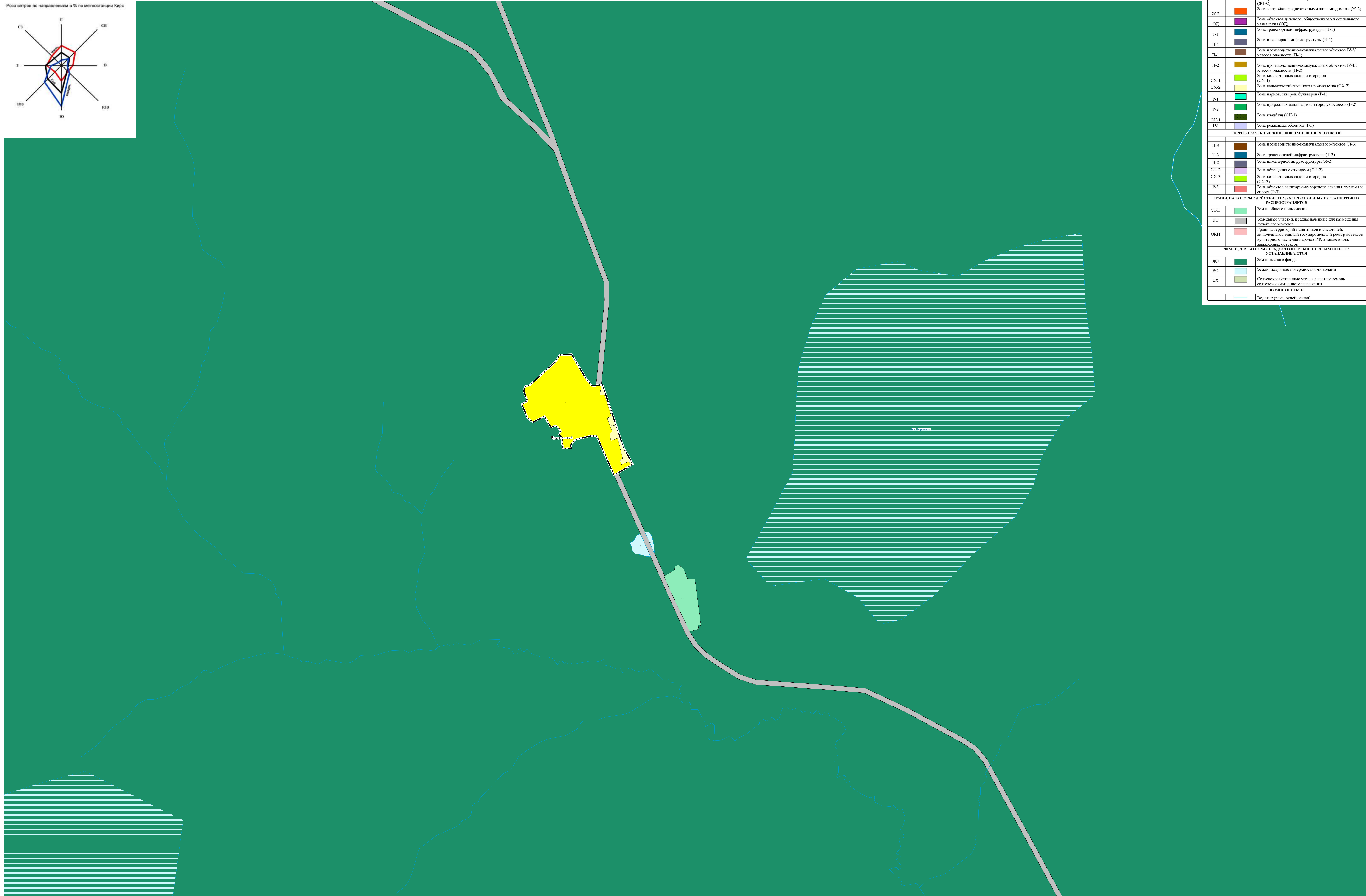
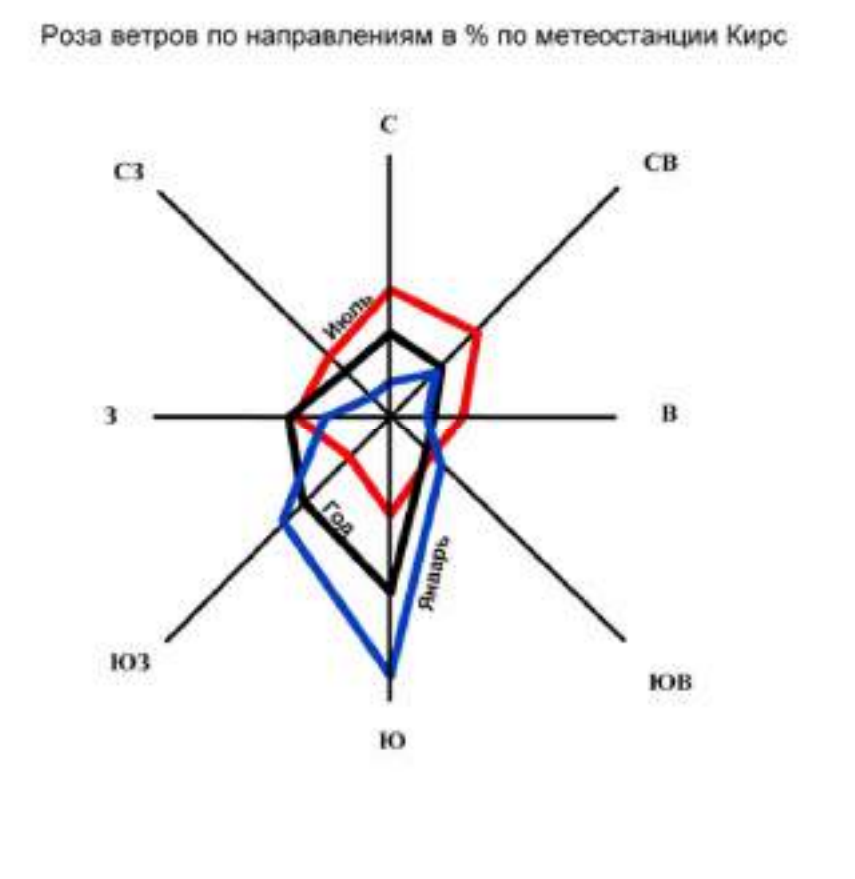


УСЛОВНЫЕ ОБОЗНАЧЕНИЯ		
ГРАНИЦЫ ЕДИНИЦ АДМИНИСТРАТИВНО-ТЕРРИТОРИАЛЬНОГО ДЕЛЕНИЯ		
		Граница субъекта Российской Федерации
		Граница муниципального округа
		Граница населенного пункта
ТЕРРИТОРИАЛЬНЫЕ ЗОНЫ В ГРАНИЦАХ НАСЕЛЕННЫХ ПУНКТОВ		
Исходная зона	Условное обозначение	Зона застройки
Ж-1		Зона застройки индивидуальными жилыми домами (Ж-1)
Ж-1-С		Зона застройки индивидуальными жилыми домами и блокированной жилой застройки сельской местности (Ж-1-С)
Ж-2		Зона застройки среднеэтажными жилыми домами (Ж-2)
ОД		Зона объектов делового, общественного и социального назначения (ОД)
Т-1		Зона транспортной инфраструктуры (Т-1)
И-1		Зона инженерной инфраструктуры (И-1)
П-1		Зона производственно-коммунальных объектов (V-V классов опасности) (П-1)
П-2		Зона производственно-коммунальных объектов (IV-III классов опасности) (П-2)
СХ-1		Зона коллективных садов и огородов (СХ-1)
СХ-2		Зона сельскохозяйственного производства (СХ-2)
Р-1		Зона парков, скверов, бульваров (Р-1)
Р-2		Зона природных ландшафтов и городских лесов (Р-2)
СП-1		Зона кладбищ (СП-1)
РО		Зона рекреационных объектов (РО)
ТЕРРИТОРИАЛЬНЫЕ ЗОНЫ ВНЕ НАСЕЛЕННЫХ ПУНКТОВ		
П-3		Зона производственно-коммунальных объектов (П-3)
Т-2		Зона транспортной инфраструктуры (Т-2)
И-2		Зона инженерной инфраструктуры (И-2)
СП-2		Зона обращения с отходами (СП-2)
СХ-3		Зона коллективных садов и огородов (СХ-3)
Р-3		Зона объектов санитарио-курортного лечения, туризма и спорта (Р-3)
ЗЕМЛИ, НА КОТОРЫХ ДЕЙСТВИЕ ГРАДОСТРОИТЕЛЬНЫХ РЕГЛАМЕНТОВ НЕ РАСПРОСТРАНЯЕТСЯ		
ЗОН		Земли общего пользования
ЛО		Земельные участки, предназначенные для размещения линейных объектов
ОКН		Границы территорий памятников и ансамблей, включенных в единый государственный реестр объектов культурного наследия народов РФ, а также вновь выявленных объектов
ЗЕМЛИ, ДЛЯ КОТОРЫХ ГРАДОСТРОИТЕЛЬНЫЕ РЕГЛАМЕНТЫ НЕ УСТАНАВЛИВАЮТСЯ		
ЛФ		Земли лесного фонда
ВО		Земли, покрытые поверхностными водами
СХ		Сельскохозяйственные угодья в составе земель сельскохозяйственного назначения
ПРОЧИЕ ОБЪЕКТЫ		
		Водоток (река, ручей, канал)

ПРАВИЛА ЗЕМЛЕПОЛЬЗОВАНИЯ И ЗАСТРОЙКИ
ВЕРХНЕКАМСКИЙ МУНИЦИПАЛЬНЫЙ ОКРУГ КИРОВСКАЯ ОБЛАСТЬ
ФРАГМЕНТ КАРТЫ ГРАДОСТРОИТЕЛЬНОГО ЗОНИРОВАНИЯ. ТЕРРИТОРИАЛЬНЫЕ ЗОНЫ.
М 1:10000

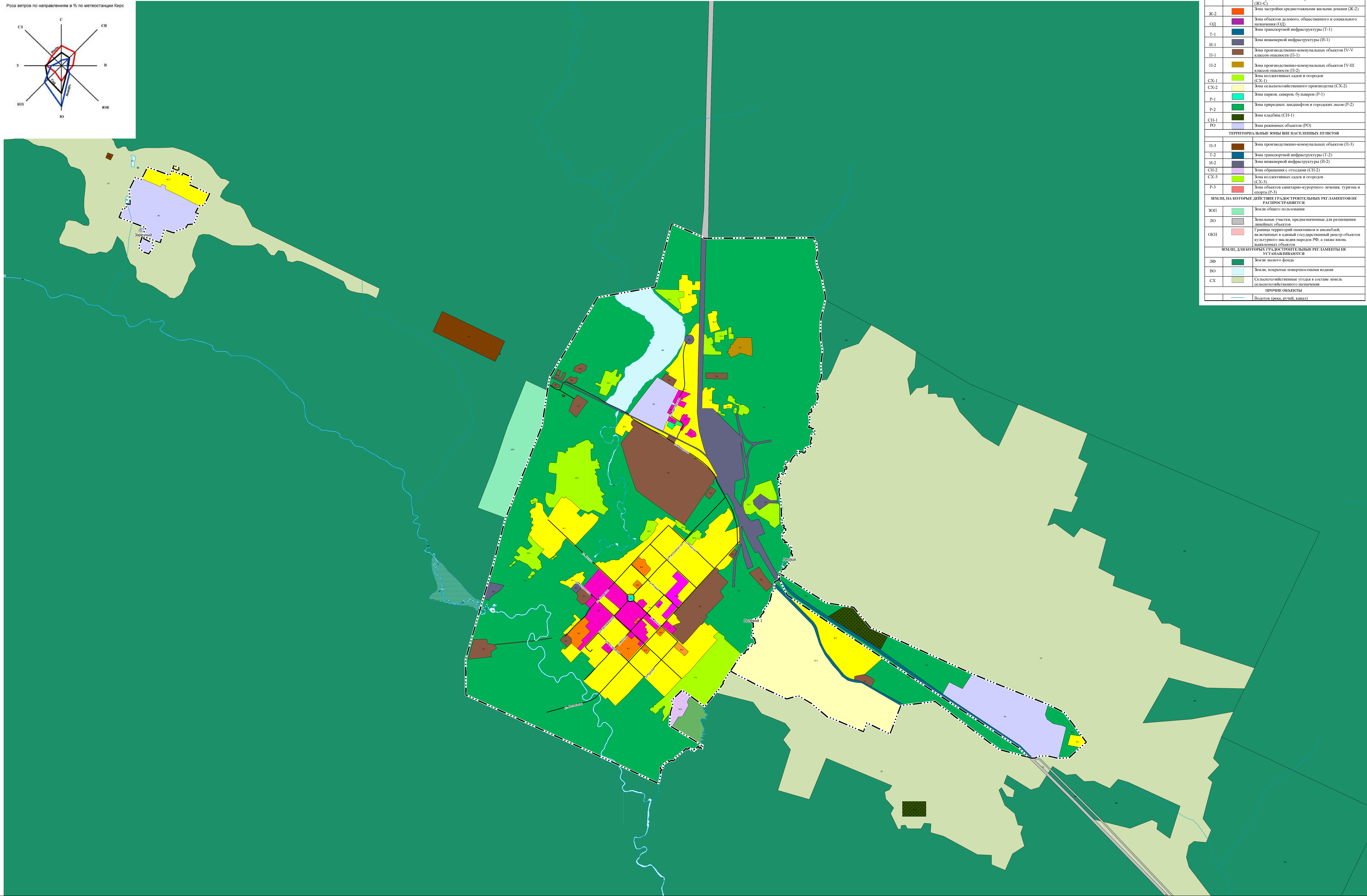


ПРАВИЛА ЗЕМЛЕПОЛЬЗОВАНИЯ И ЗАСТРОЙКИ
ВЕРХНЕКАМСКИЙ МУНИЦИПАЛЬНЫЙ ОКРУГ КИРОВСКАЯ ОБЛАСТЬ
ФРАГМЕНТ КАРТЫ ГРАДОСТРОИТЕЛЬНОГО ЗОНИРОВАНИЯ. ТЕРРИТОРИАЛЬНЫЕ ЗОНЫ.
М 1:10000



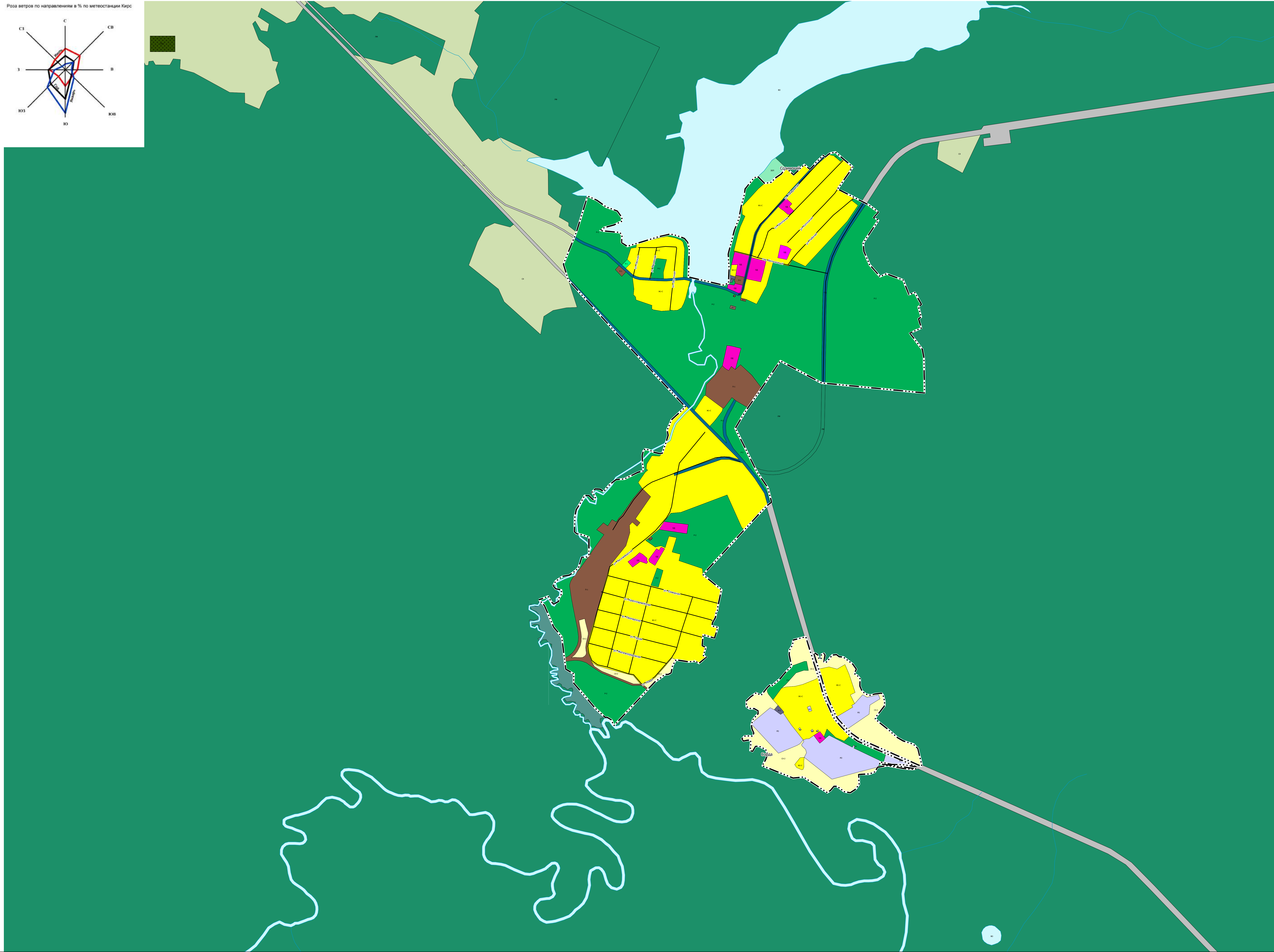
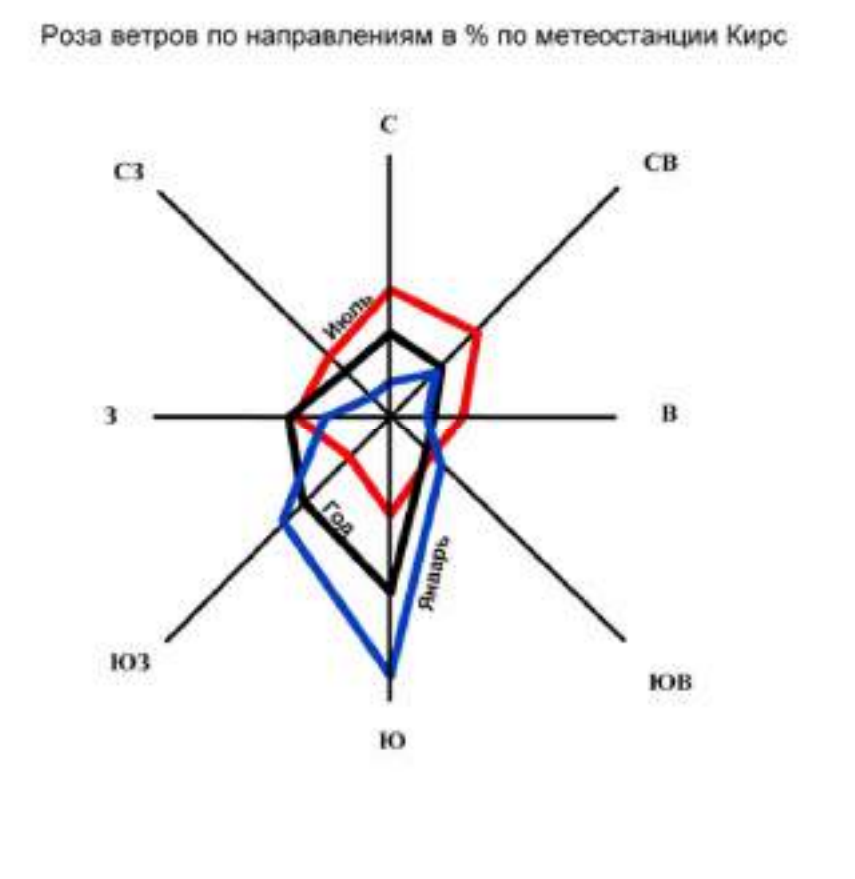
УСЛОВНЫЕ ОБОЗНАЧЕНИЯ		
ГРАНИЦЫ ЕДИНИЦ АДМИНИСТРАТИВНО-ТЕРРИТОРИАЛЬНОГО ДЕЛЕНИЯ		
	Граница субъекта Российской Федерации	
	Граница муниципального округа	
	Граница населенного пункта	
ТЕРРИТОРИАЛЬНЫЕ ЗОНЫ В ГРАНИЦАХ НАСЕЛЕННЫХ ПУНКТОВ		
Иллюстр. обозн.	Условн. обозн.	Обозначение
Ж-1		Зона застройки индивидуальными жилыми домами (Ж-1)
Ж1-С		Зона застройки индивидуальными жилыми домами и блокированной жилой застройки сельской местности (Ж1-С)
Ж-2		Зона застройки среднетяжелыми жилыми домами (Ж-2)
ОД		Зона объектов делового, общественного и социального назначения (ОД)
Т-1		Зона транспортной инфраструктуры (Т-1)
И-1		Зона инженерной инфраструктуры (И-1)
П-1		Зона производственно-коммунальных объектов (IV-V классов опасности) (П-1)
П-2		Зона производственно-коммунальных объектов (IV-III классов опасности) (П-2)
СХ-1		Зона коллективных садов и огородов (СХ-1)
СХ-2		Зона сельскохозяйственного производства (СХ-2)
Р-1		Зона парков, скверов, бульваров (Р-1)
Р-2		Зона природных ландшафтов и городских лесов (Р-2)
СН-1		Зона кладбищ (СН-1)
РО		Зона режимных объектов (РО)
ТЕРРИТОРИАЛЬНЫЕ ЗОНЫ ВНЕ НАСЕЛЕННЫХ ПУНКТОВ		
П-3		Зона производственно-коммунальных объектов (П-3)
Т-2		Зона транспортной инфраструктуры (Т-2)
И-2		Зона инженерной инфраструктуры (И-2)
СН-2		Зона обращения с отходами (СН-2)
СХ-3		Зона коллективных садов и огородов (СХ-3)
Р-3		Зона объектов санитарио-курортного лечения, туризма и спорта (Р-3)
ЗЕМЛИ, НА КОТОРЫХ ДЕЙСТВИЕ ГРАДОСТРОИТЕЛЬНЫХ РЕГЛАМЕНТОВ НЕ РАСПРОСТРАНЯЕТСЯ		
ЗОП		Земли общего пользования
ЛО		Земельные участки, предназначенные для размещения линейных объектов
ОКН		Граница территорий памятников и ансамблей, включенных в единый государственный реестр объектов культурного наследия народов РФ, а также вновь выявленные объекты
ЗЕМЛИ, ДЛЯ КОТОРЫХ ГРАДОСТРОИТЕЛЬНЫЕ РЕГЛАМЕНТЫ НЕ УСТАНОВЛИВАЮТСЯ		
ЛФ		Земли лесного фонда
ВО		Земли, покрытые поверхностными водами
СХ		Сельскохозяйственные угодья в составе земель сельскохозяйственного назначения
ПРОЧИЕ ОБЪЕКТЫ		
	Водоемы (река, ручей, канал)	

ПРАВИЛА ЗЕМЛЕПОЛЬЗОВАНИЯ И ЗАСТРОЙКИ
ВЕРХНЕКАМСКИЙ МУНИЦИПАЛЬНЫЙ ОКРУГ КИРОВСКАЯ ОБЛАСТЬ
ФРАГМЕНТ КАРТЫ ГРАДОСТРОИТЕЛЬНОГО ЗОНИРОВАНИЯ. ТЕРРИТОРИАЛЬНЫЕ ЗОНЫ.
М 1:10000



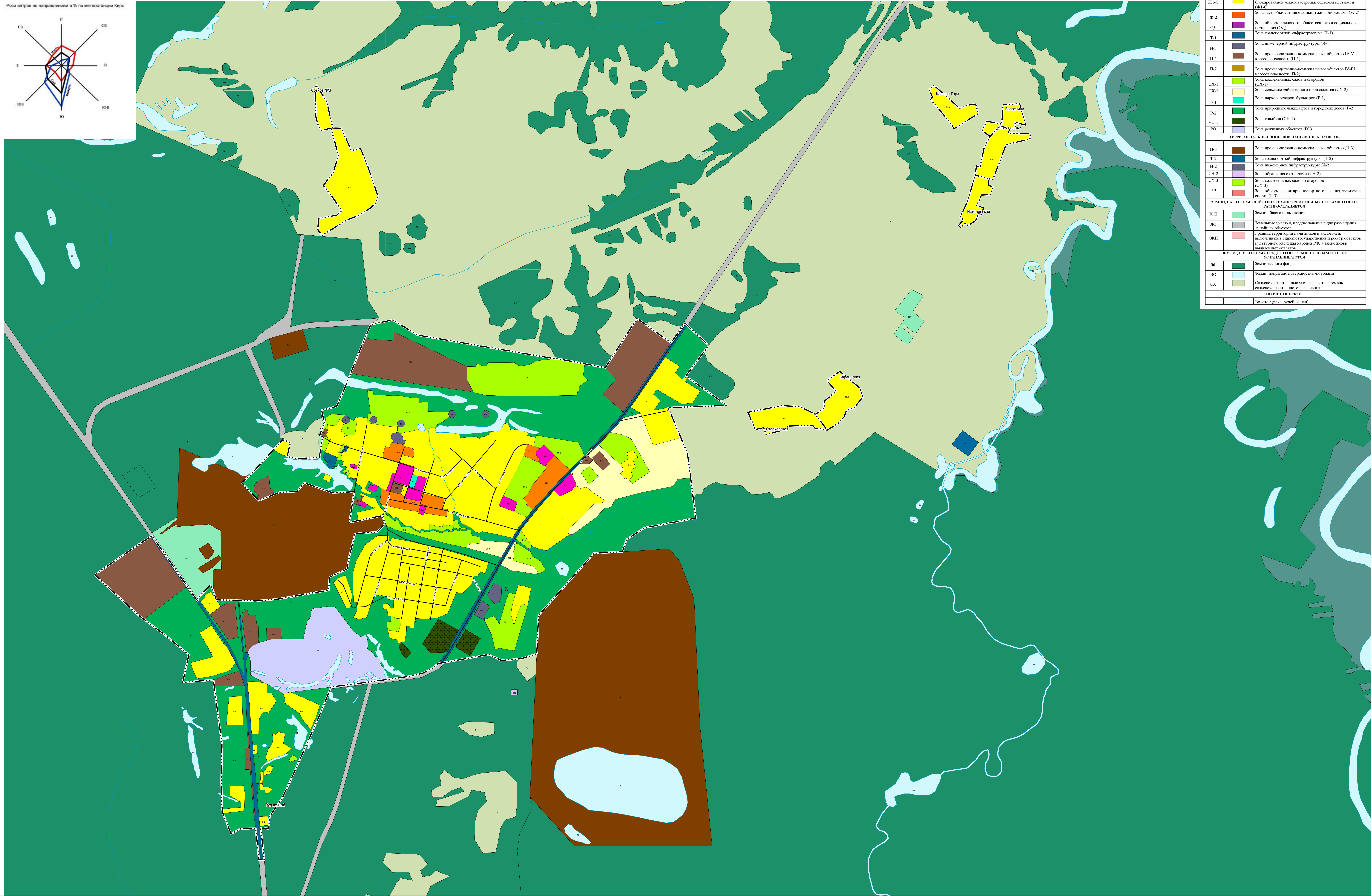
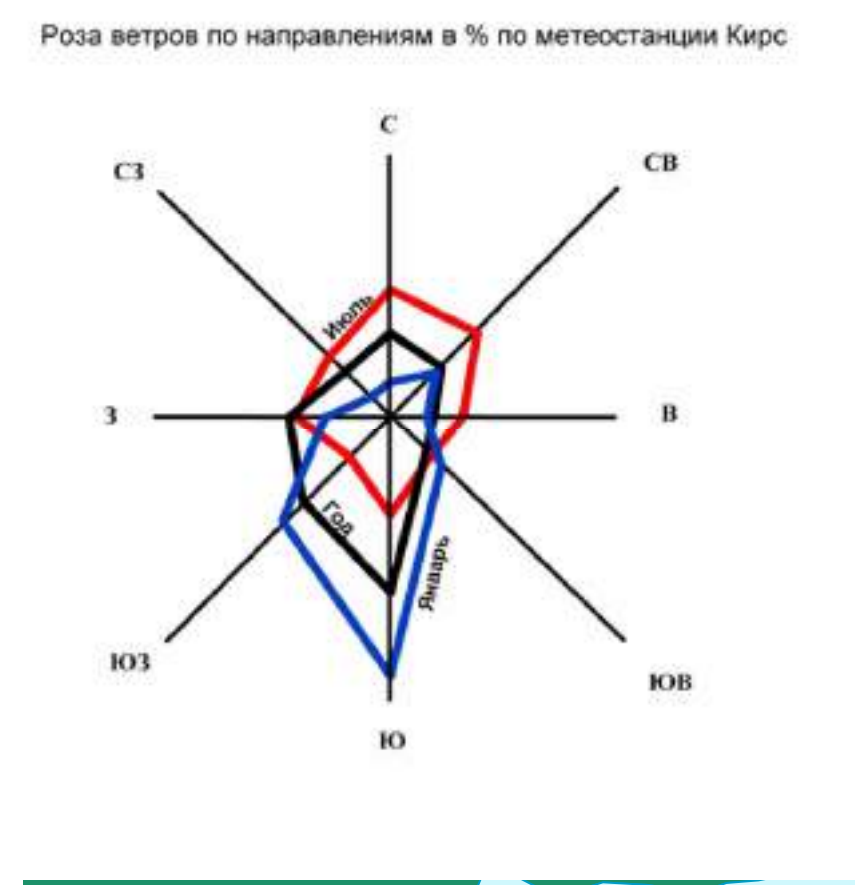
УСЛОВНЫЕ ОБОЗНАЧЕНИЯ	
ГРАНИЦЫ ЕДИНИЦ АДМИНИСТРАТИВНО-ТЕРРИТОРИАЛЬНОГО ДЕЛЕНИЯ	
	Граница субъекта Российской Федерации
	Граница муниципального округа
	Граница населенного пункта
ТЕРРИТОРИАЛЬНЫЕ ЗОНЫ В ГРАНИЦАХ НАСЕЛЕННЫХ ПУНКТОВ	
Наименование зоны	Условное обозначение
Ж-1	Зона застройки индивидуальными жилыми домами (Ж-1)
Ж-1-С	Зона застройки индивидуальными жилыми домами и блокированной жилой застройки сельской местности (Ж-1-С)
Ж-2	Зона застройки среднетяжелыми жилыми домами (Ж-2)
ОД	Зона объектов делового, общественного и социального назначения (ОД)
Т-1	Зона транспортной инфраструктуры (Т-1)
И-1	Зона инженерной инфраструктуры (И-1)
П-1	Зона производственно-коммунальных объектов IV-V классов опасности (П-1)
П-2	Зона производственно-коммунальных объектов IV-III классов опасности (П-2)
СХ-1	Зона коллективных садов и огородов (СХ-1)
СХ-2	Зона сельскохозяйственного производства (СХ-2)
Р-1	Зона парков, скверов, бульваров (Р-1)
Р-2	Зона природных ландшафтов и городских лесов (Р-2)
СН-1	Зона клубов (СН-1)
РО	Зона режимных объектов (РО)
ТЕРРИТОРИАЛЬНЫЕ ЗОНЫ ВНЕ НАСЕЛЕННЫХ ПУНКТОВ	
П-3	Зона производственно-коммунальных объектов (П-3)
Т-2	Зона транспортной инфраструктуры (Т-2)
И-2	Зона инженерной инфраструктуры (И-2)
СН-2	Зона обращения с отходами (СН-2)
СХ-3	Зона коллективных садов и огородов (СХ-3)
Р-3	Зона объектов санитарио-курортного лечения, туризма и спорта (Р-3)
ЗЕМЛИ, НА КОТОРЫХ ДЕЙСТВИЕ ГРАДОСТРОИТЕЛЬНЫХ РЕГЛАМЕНТОВ НЕ РАСПРОСТРАНЯЕТСЯ	
ЗОО	Земли общего пользования
ЛЮ	Земельные участки, предназначенные для размещения линейных объектов
ОКН	Границы территорий памятников и ансамблей, включенных в единый государственный реестр объектов культурного наследия народов РФ, а также вновь выявленных объектов
ЗЕМЛИ, ДЛЯ КОТОРЫХ ГРАДОСТРОИТЕЛЬНЫЕ РЕГЛАМЕНТЫ НЕ УСТАНОВЛИВАЮТСЯ	
ЛФ	Земли лесного фонда
ВО	Земли, покрытые поверхностными водами
СХ	Сельскохозяйственные угодья в составе земель сельскохозяйственного назначения
ПРОЧИЕ ОБЪЕКТЫ	
	Водоток (река, ручей, канал)

ПРАВИЛА ЗЕМЛЕПОЛЬЗОВАНИЯ И ЗАСТРОЙКИ
ВЕРХНЕКАМСКИЙ МУНИЦИПАЛЬНЫЙ ОКРУГ КИРОВСКАЯ ОБЛАСТЬ
ФРАГМЕНТ КАРТЫ ГРАДОСТРОИТЕЛЬНОГО ЗОНИРОВАНИЯ. ТЕРРИТОРИАЛЬНЫЕ ЗОНЫ.
М 1:10000



УСЛОВНЫЕ ОБОЗНАЧЕНИЯ	
	Граница административно-территориального деления
	Граница субъекта Российской Федерации
	Граница муниципального округа
	Граница населенного пункта
ТЕРРИТОРИАЛЬНЫЕ ЗОНЫ В ГРАНИЦАХ НАСЕЛЕННЫХ ПУНКТОВ	
Исходящая зона	Условие обозначения
Ж-1	Зона застройки индивидуальными жилыми домами (Ж-1)
Ж-1-С	Зона застройки индивидуальными жилыми домами и блочной жилой застройки сельской местности (Ж-1-С)
Ж-2	Зона застройки среднетажными жилыми домами (Ж-2)
ОД	Зона объектов делового, общественного и социального назначения (ОД)
Т-1	Зона транспортной инфраструктуры (Т-1)
И-1	Зона инженерной инфраструктуры (И-1)
П-1	Зона производственно-коммунальных объектов IV-V классов общности (П-1)
П-2	Зона производственно-коммунальных объектов IV-III классов общности (П-2)
СХ-1	Зона сельскохозяйственного производства (СХ-1)
СХ-2	Зона сельскохозяйственного производства (СХ-2)
Р-1	Зона парков, скверов, бульваров (Р-1)
Р-2	Зона природных ландшафтов и городских лесов (Р-2)
СН-1	Зона кладбищ (СН-1)
РО	Зона режимных объектов (РО)
ТЕРРИТОРИАЛЬНЫЕ ЗОНЫ ВНЕ НАСЕЛЕННЫХ ПУНКТОВ	
П-3	Зона производственно-коммунальных объектов (П-3)
Т-2	Зона транспортной инфраструктуры (Т-2)
И-2	Зона инженерной инфраструктуры (И-2)
СН-2	Зона обращения с отходами (СН-2)
СХ-3	Зона коллективных садов и огородов (СХ-3)
Р-3	Зона объектов санитарио-курортного лечения, туризма и спорта (Р-3)
ЗЕМЛИ, НА КОТОРЫЕ ДЕЙСТВИЕ ГРАДОСТРОИТЕЛЬНЫХ РЕГЛАМЕНТОВ НЕ РАСПРОСТРАНЯЕТСЯ	
ЗОП	Земли общего пользования
ЛО	Земельные участки, предназначенные для размещения линейных объектов
ОКН	Границы территорий памятников и ансамблей, включенных в единый государственный реестр объектов культурного наследия народов РФ, а также вновь выявленных объектов
ЗЕМЛИ, ДЛЯ КОТОРЫХ ГРАДОСТРОИТЕЛЬНЫЕ РЕГЛАМЕНТЫ НЕ УСТАНАВЛИВАЮТСЯ	
ЛФ	Земли лесного фонда
ВО	Земли, покрытые поверхностными водами
СХ	Сельскохозяйственные угодья в составе земель сельскохозяйственного назначения
ПРОЧИЕ ОБЪЕКТЫ	
	Водоток (река, ручей, канал)

ПРАВИЛА ЗЕМЛЕПОЛЬЗОВАНИЯ И ЗАСТРОЙКИ
ВЕРХНЕКАМСКИЙ МУНИЦИПАЛЬНЫЙ ОКРУГ КИРОВСКАЯ ОБЛАСТЬ
ФРАГМЕНТ КАРТЫ ГРАДОСТРОИТЕЛЬНОГО ЗОНИРОВАНИЯ. ТЕРРИТОРИАЛЬНЫЕ ЗОНЫ.
М 1:10000



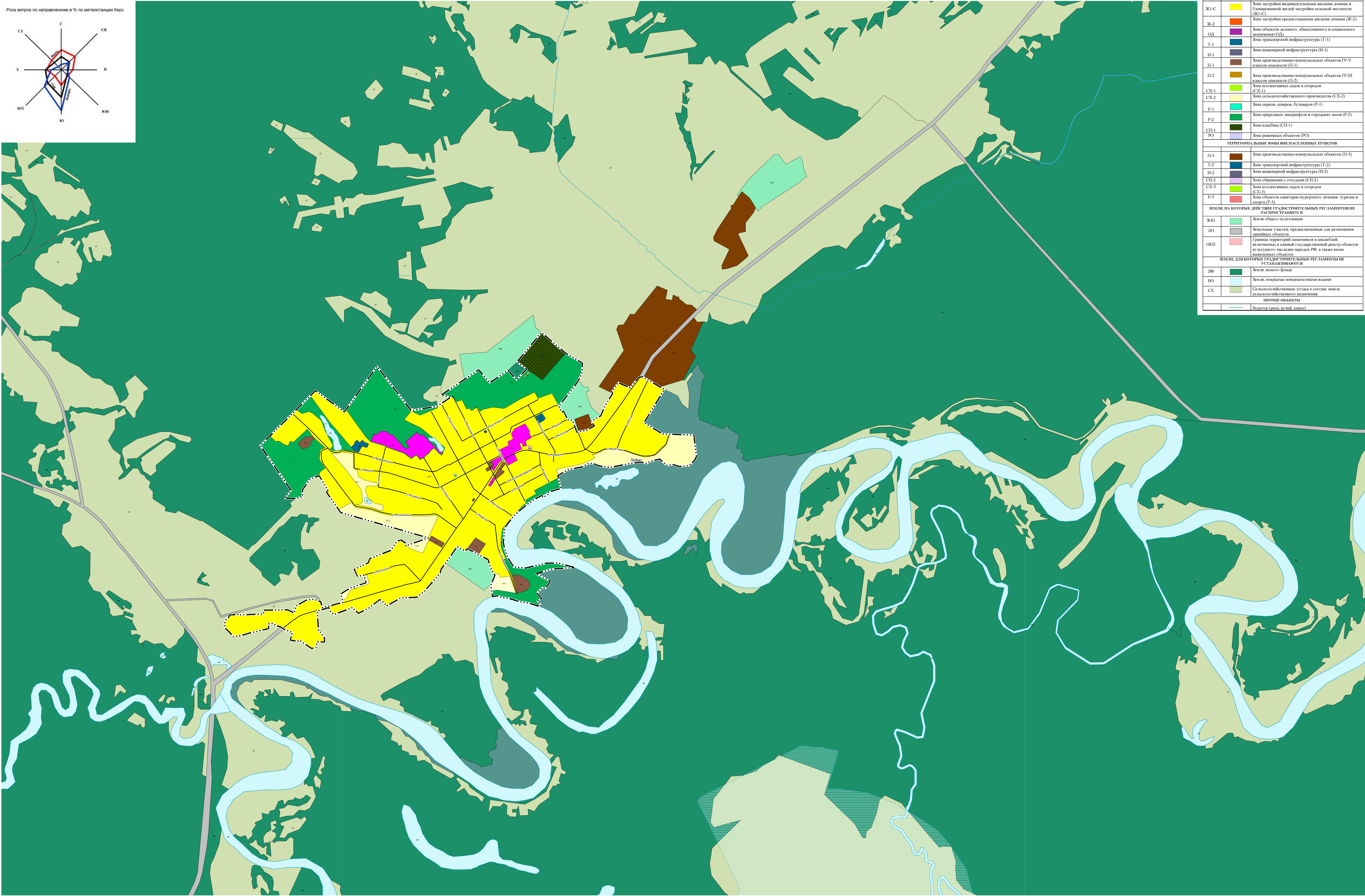
УСЛОВНЫЕ ОБОЗНАЧЕНИЯ	
ГРАНИЦЫ ЕДИНИЦ АДМИНИСТРАТИВНО-ТЕРРИТОРИАЛЬНОГО ДЕЛЕНИЯ	
	Граница субъекта Российской Федерации
	Граница муниципального округа
	Граница населенного пункта
ТЕРРИТОРИАЛЬНЫЕ ЗОНЫ В ГРАНИЦАХ НАСЕЛЕННЫХ ПУНКТОВ	
Исходная зона	Условный обозначитель
Ж-1	Зона застройки индивидуальными жилыми домами (Ж-1)
Ж-1-С	Зона застройки индивидуальными жилыми домами и блокированной жилой застройки сельской местности (Ж-1-С)
Ж-2	Зона застройки среднетяжелыми жилыми домами (Ж-2)
ОД	Зона объектов жилого, общественного и социального назначения (ОД)
Т-1	Зона транспортной инфраструктуры (Т-1)
И-1	Зона инженерной инфраструктуры (И-1)
И-1-1	Зона производственно-коммунальных объектов IV-V классов опасности (И-1-1)
И-1-2	Зона производственно-коммунальных объектов IV-III классов опасности (И-1-2)
СХ-1	Зона коллективных садов и огородов (СХ-1)
СХ-2	Зона сельскохозяйственного производства (СХ-2)
Р-1	Зона парков, скверов, бульваров (Р-1)
Р-2	Зона природных ландшафтов и городских лесов (Р-2)
СН-1	Зона кладбищ (СН-1)
Р-3	Зона рекреационных объектов (Р-3)
ТЕРРИТОРИАЛЬНЫЕ ЗОНЫ ВНЕ НАСЕЛЕННЫХ ПУНКТОВ	
И-3	Зона производственно-коммунальных объектов (И-3)
Т-2	Зона транспортной инфраструктуры (Т-2)
И-2	Зона инженерной инфраструктуры (И-2)
СН-2	Зона обращения с отходами (СН-2)
СХ-3	Зона коллективных садов и огородов (СХ-3)
Р-3	Зона объектов санитарио-курортного лечения, туризма и спорта (Р-3)
ЗЕМЛИ, НА КОТОРЫХ ДЕЙСТВИЕ ГРАДОСТРОИТЕЛЬНЫХ РЕГЛАМЕНТОВ НЕ РАСТЯГИВАЕТСЯ	
ЗОН	Земли общего пользования
ЛЮ	Земельные участки, предназначенные для размещения линейных объектов
ОКН	Границы территорий памятников и ансамблей, включенных в единый государственный реестр объектов культурного наследия народов РФ, а также вновь выявленных объектов
ЗЕМЛИ, ДЛЯ КОТОРЫХ ГРАДОСТРОИТЕЛЬНЫЕ РЕГЛАМЕНТЫ НЕ УСТАНОВЛЮЮТСЯ	
ЛФ	Земли лесного фонда
ВО	Земли, покрытые поверхностными водами
СХ	Сельскохозяйственные угодья в составе земель сельскохозяйственного назначения
ПРОЧИЕ ОБЪЕКТЫ	
	Водоток (река, ручей, канал)

ПРАВИЛА ЗЕМЛЕПОЛЬЗОВАНИЯ И ЗАСТРОЙКИ
ВЕРХНЕКАМСКИЙ МУНИЦИПАЛЬНЫЙ ОКРУГ КИРОВСКАЯ ОБЛАСТЬ
ФРАГМЕНТ КАРТЫ ГРАДОСТРОИТЕЛЬНОГО ЗОНИРОВАНИЯ. ТЕРРИТОРИАЛЬНЫЕ ЗОНЫ.
М 1:10000



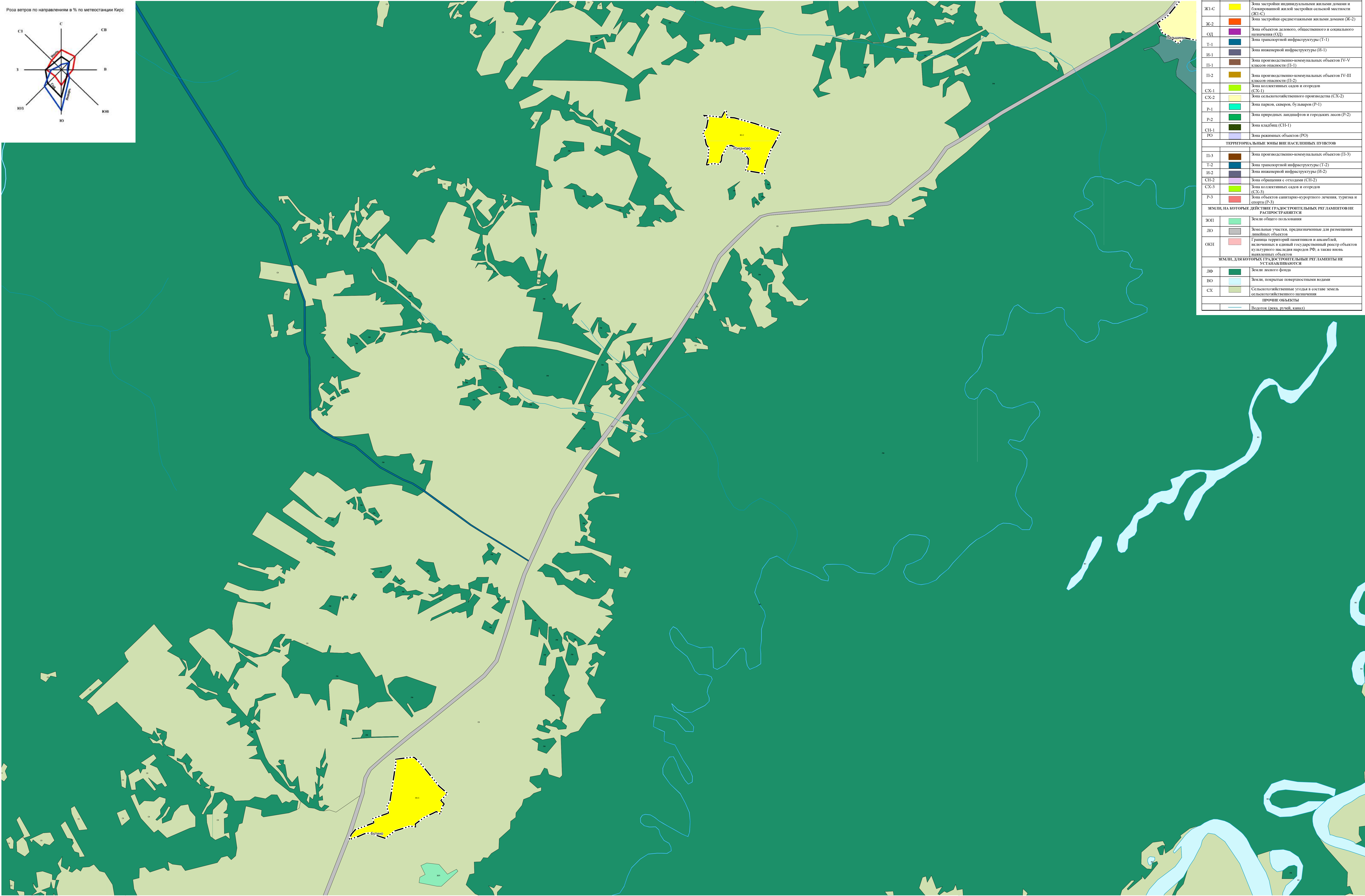
УСЛОВНЫЕ ОБОЗНАЧЕНИЯ		
ГРАНИЦЫ ЕДИНИЦ АДМИНИСТРАТИВНО-ТЕРРИТОРИАЛЬНОГО ДЕЛЕНИЯ		
		Граница субъекта Российской Федерации
		Граница муниципального округа
		Граница населенного пункта
ТЕРРИТОРИАЛЬНЫЕ ЗОНЫ В ГРАНИЦАХ НАСЕЛЕННЫХ ПУНКТОВ		
Исходная зона	Условное обозначение	Зона застройки
Ж-1		Зона застройки индивидуальными жилыми домами (Ж-1)
Ж-1-С		Зона застройки индивидуальными жилыми домами и обжитой жилой застройки сельской местности (Ж-1-С)
Ж-2		Зона застройки среднететажными жилыми домами (Ж-2)
ОД		Зона объектов делового, общественного и социального назначения (ОД)
Т-1		Зона транспортной инфраструктуры (Т-1)
И-1		Зона инженерной инфраструктуры (И-1)
П-1		Зона производственно-коммунальных объектов (IV-V классов опасности) (П-1)
П-2		Зона производственно-коммунальных объектов (IV-III классов опасности) (П-2)
СХ-1		Зона коллективных садов и огородов (СХ-1)
СХ-2		Зона сельскохозяйственного производства (СХ-2)
Р-1		Зона парков, скверов, бульваров (Р-1)
Р-2		Зона природных ландшафтов и городских лесов (Р-2)
СН-1		Зона кладбищ (СН-1)
РО		Зона рекреационных объектов (РО)
ТЕРРИТОРИАЛЬНЫЕ ЗОНЫ ВНЕ НАСЕЛЕННЫХ ПУНКТОВ		
П-3		Зона производственно-коммунальных объектов (П-3)
Т-2		Зона транспортной инфраструктуры (Т-2)
И-2		Зона инженерной инфраструктуры (И-2)
СН-2		Зона обращения с отходами (СН-2)
СХ-3		Зона коллективных садов и огородов (СХ-3)
Р-3		Зона объектов санитарио-курортного лечения, туризма и спорта (Р-3)
ЗЕМЛИ, НА КОТОРЫХ ДЕЙСТВИЕ ГРАДОСТРОИТЕЛЬНЫХ РЕГЛАМЕНТОВ НЕ РАСПРОСТРАНЯЕТСЯ		
ЗОН		Земли общего пользования
ЛО		Земельные участки, предназначенные для размещения линейных объектов
ОКН		Граница территорий памятников и ансамблей, включенных в единый государственный реестр объектов культурного наследия народов РФ, а также вновь выявленных объектов
ЗЕМЛИ, ДЛЯ КОТОРЫХ ГРАДОСТРОИТЕЛЬНЫЕ РЕГЛАМЕНТЫ НЕ УСТАНОВЛЕНА		
ЛФ		Земли лесного фонда
ВО		Земли, покрытые поверхностными водами
СХ		Сельскохозяйственные угодья в составе земель сельскохозяйственного назначения
ПРОЧИЕ ОБЪЕКТЫ		
		Водоток (река, ручей, канал)

ПРАВИЛА ЗЕМЛЕПОЛЬЗОВАНИЯ И ЗАСТРОЙКИ
ВЕРХНЕКАМСКИЙ МУНИЦИПАЛЬНЫЙ ОКРУГ КИРОВСКАЯ ОБЛАСТЬ
ФРАГМЕНТ КАРТЫ ГРАДОСТРОИТЕЛЬНОГО ЗОНИРОВАНИЯ. ТЕРРИТОРИАЛЬНЫЕ ЗОНЫ.
М 1:10000

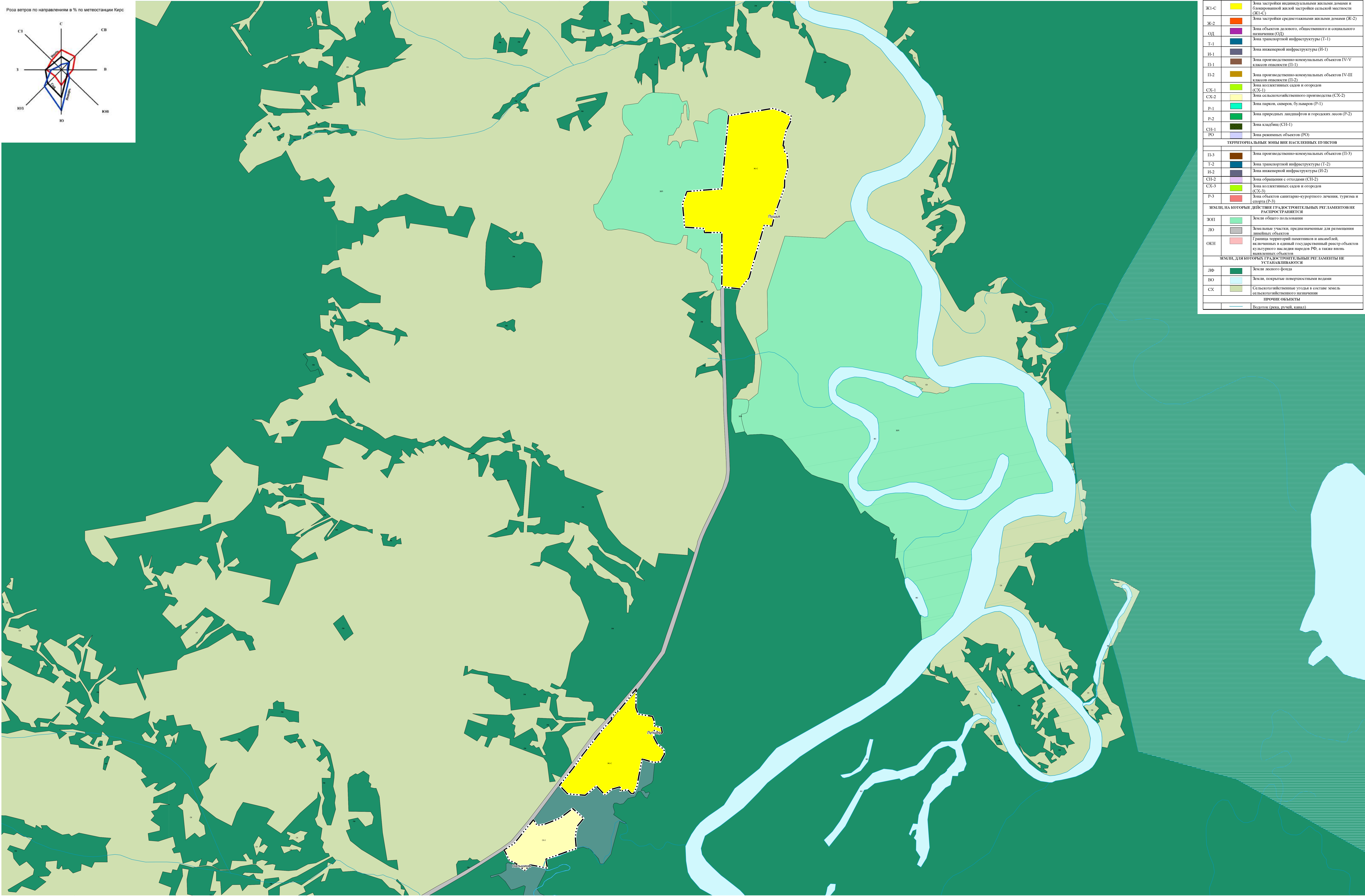


УСЛОВНЫЕ ОБОЗНАЧЕНИЯ	
	Граница единицы административно-территориального деления
	Граница субъекта Российской Федерации
	Граница муниципального округа
	Граница населенного пункта
ТЕРРИТОРИАЛЬНЫЕ ЗОНЫ В ГРАНИЦАХ НАСЕЛЕННЫХ ПУНКТОВ	
Населенная зона	Условное обозначение
Ж-1	Жилая зона
Ж1-С	Жилая зона с индивидуальными жилыми домами (Ж1-С)
Ж-2	Жилая зона с индивидуальными жилыми домами и благоустроенной жилой застройкой сельской местности (Ж1-С)
Ж-2	Жилая зона с индивидуальными жилыми домами (Ж-2)
ОД	Зона объектов дошкольного, общественного и социального назначения (ОД)
Т-1	Зона транспортной инфраструктуры (Т-1)
И-1	Зона инженерной инфраструктуры (И-1)
П-1	Зона производственно-коммунальных объектов IV-V классов общности (П-1)
П-2	Зона производственно-коммунальных объектов IV-III классов общности (П-2)
СХ-1	Зона сельскохозяйственного производства (СХ-1)
СХ-2	Зона сельскохозяйственного производства (СХ-2)
Р-1	Зона парков, скверов, бульваров (Р-1)
Р-2	Зона природных ландшафтов и городских лесов (Р-2)
СН-1	Зона кладбищ (СН-1)
РО	Зона режимных объектов (РО)
ТЕРРИТОРИАЛЬНЫЕ ЗОНЫ ВНЕ НАСЕЛЕННЫХ ПУНКТОВ	
П-3	Зона производственно-коммунальных объектов (П-3)
Т-2	Зона транспортной инфраструктуры (Т-2)
И-2	Зона инженерной инфраструктуры (И-2)
СН-2	Зона обращения с отходами (СН-2)
СХ-3	Зона коллективных садов и огородов (СХ-3)
Р-3	Зона объектов санitarно-курортного лечения, туризма и спорта (Р-3)
ЗЕМЛИ, НА КОТОРЫЕ ДЕЙСТВИЕ ГРАДОСТРОИТЕЛЬНЫХ РЕГЛАМЕНТОВ НЕ РАСПРОСТРАНЯЕТСЯ	
ЗОП	Земли общего пользования
ЛО	Земельные участки, предназначенные для размещения линейных объектов
ОКН	Границы территорий памятников и ансамблей, включенных в единый государственный реестр объектов культурного наследия народов РФ, а также вновь выявленных объектов
ЗЕМЛИ, ДЛЯ КОТОРЫХ ГРАДОСТРОИТЕЛЬНЫЕ РЕГЛАМЕНТЫ НЕ УСТАНАВЛИВАЮТСЯ	
ЛФ	Земли лесного фонда
ВО	Земли, покрытые поверхностными водами
СХ	Сельскохозяйственные угодья в составе земель сельскохозяйственного назначения
ПРОЧИЕ ОБЪЕКТЫ	
	Водоток (река, ручей, канал)

ПРАВИЛА ЗЕМЛЕПОЛЬЗОВАНИЯ И ЗАСТРОЙКИ
ВЕРХНЕКАМСКИЙ МУНИЦИПАЛЬНЫЙ ОКРУГ КИРОВСКАЯ ОБЛАСТЬ
ФРАГМЕНТ КАРТЫ ГРАДОСТРОИТЕЛЬНОГО ЗОНИРОВАНИЯ. ТЕРРИТОРИАЛЬНЫЕ ЗОНЫ.
М 1:10000

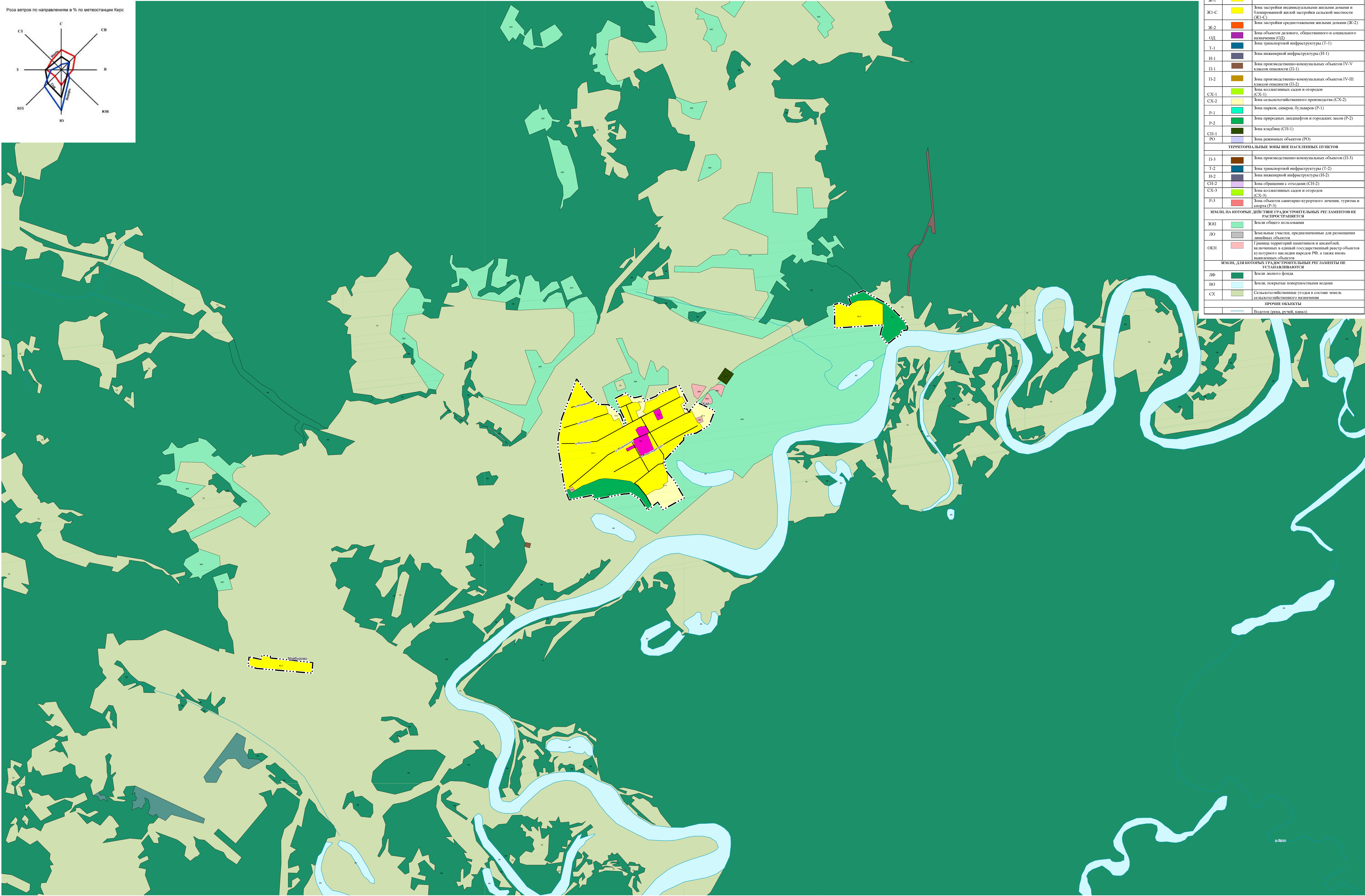


ПРАВИЛА ЗЕМЛЕПОЛЬЗОВАНИЯ И ЗАСТРОЙКИ
ВЕРХНЕКАМСКИЙ МУНИЦИПАЛЬНЫЙ ОКРУГ КИРОВСКАЯ ОБЛАСТЬ
ФРАГМЕНТ КАРТЫ ГРАДОСТРОИТЕЛЬНОГО ЗОНИРОВАНИЯ. ТЕРРИТОРИАЛЬНЫЕ ЗОНЫ.
М 1:10000



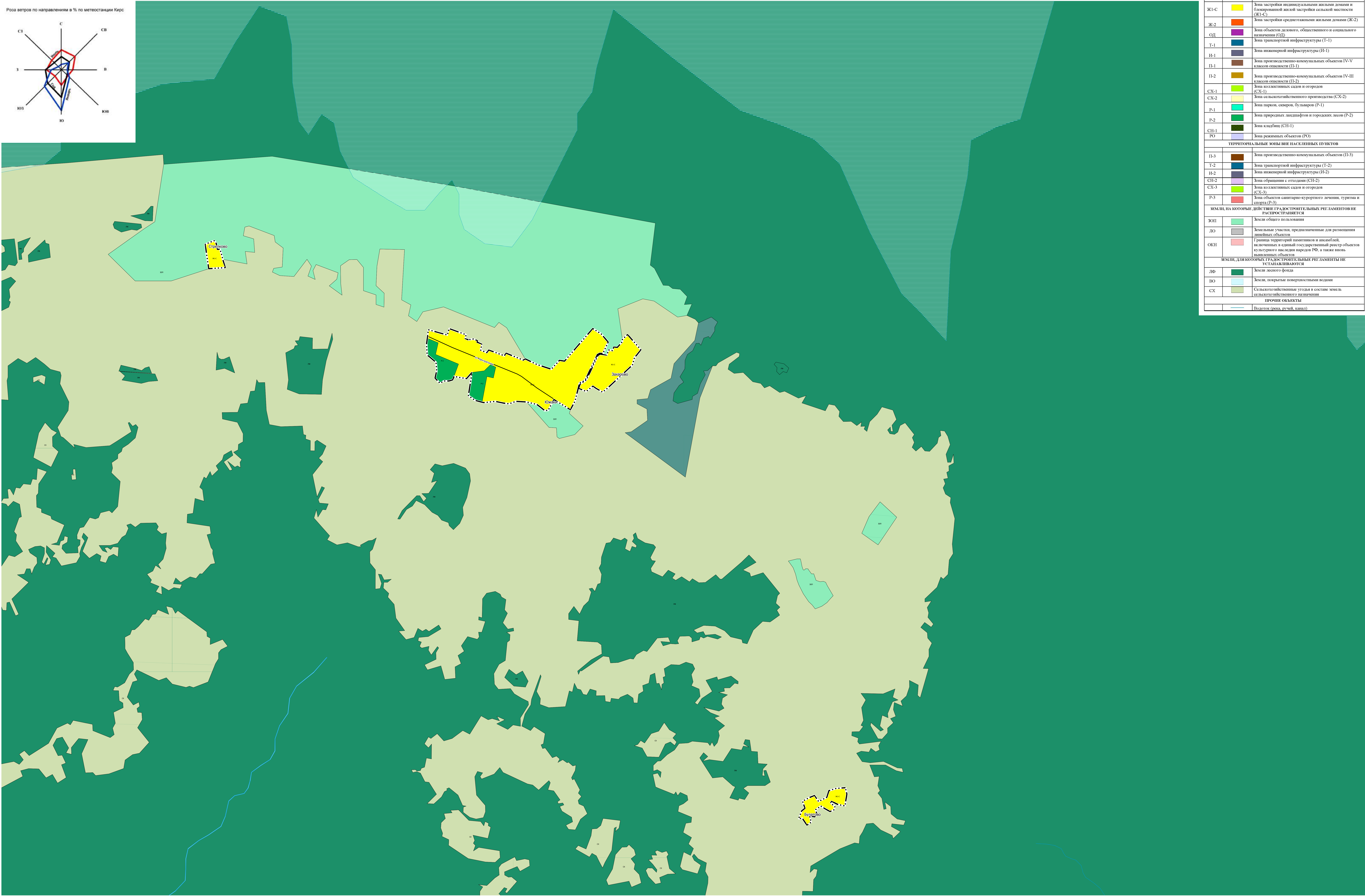
УСЛОВНЫЕ ОБОЗНАЧЕНИЯ	
ГРАНИЦЫ ЕДИНИЦ АДМИНИСТРАТИВНО-ТЕРРИТОРИАЛЬНОГО ДЕЛЕНИЯ	
	Граница субъекта Российской Федерации
	Граница муниципального округа
	Граница населенного пункта
ТЕРРИТОРИАЛЬНЫЕ ЗОНЫ В ГРАНИЦАХ НАСЕЛЕННЫХ ПУНКТОВ	
Исходная зона	Условие обозначения
Ж-1	Зона застройки индивидуальными жилыми домами (Ж-1)
Ж1-С	Зона застройки индивидуальными жилыми домами и блокированной жилой застройки сельской местности (Ж1-С)
Ж-2	Зона застройки среднеэтажными жилыми домами (Ж-2)
ОД	Зона объектов делового, общественного и социального назначения (ОД)
Т-1	Зона транспортной инфраструктуры (Т-1)
И-1	Зона инженерной инфраструктуры (И-1)
П-1	Зона производственно-коммунальных объектов IV-V классов опасности (П-1)
П-2	Зона производственно-коммунальных объектов IV-III классов опасности (П-2)
СХ-1	Зона коллективных садов и огородов (СХ-1)
СХ-2	Зона сельскохозяйственного производства (СХ-2)
Р-1	Зона парков, скверов, бульваров (Р-1)
Р-2	Зона природных ландшафтов и городских лесов (Р-2)
СН-1	Зона кладбищ (СН-1)
РО	Зона рекреационных объектов (РО)
ТЕРРИТОРИАЛЬНЫЕ ЗОНЫ ВНЕ НАСЕЛЕННЫХ ПУНКТОВ	
П-3	Зона производственно-коммунальных объектов (П-3)
Т-2	Зона транспортной инфраструктуры (Т-2)
И-2	Зона инженерной инфраструктуры (И-2)
СН-2	Зона обращения с отходами (СН-2)
СХ-3	Зона коллективных садов и огородов (СХ-3)
Р-3	Зона объектов санитарио-курортного лечения, туризма и спорта (Р-3)
ЗЕМЛИ, НА КОТОРЫЕ ДЕЙСТВИЕ ГРАДОСТРОИТЕЛЬНЫХ РЕГЛАМЕНТОВ НЕ РАСПРОСТРАНЯЕТСЯ	
ЗОП	Земли общего пользования
ЛЮ	Земельные участки, предназначенные для размещения линейных объектов
ОКП	Границы территорий памятников и ансамблей, включенные в единый государственный реестр объектов культурного наследия народов РФ, а также вновь выявленные объекты
ЗЕМЛИ, ДЛЯ КОТОРЫХ ГРАДОСТРОИТЕЛЬНЫЕ РЕГЛАМЕНТЫ НЕ УСТАНОВЛИВАЮТСЯ	
ЗФ	Земли лесного фонда
ВО	Земли, покрытые поверхностными водами
СХ	Сельскохозяйственные угодья в составе земель сельскохозяйственного назначения
ПРОЧИЕ ОБЪЕКТЫ	
	Водоток (река, ручей, канал)

ПРАВИЛА ЗЕМЛЕПОЛЬЗОВАНИЯ И ЗАСТРОЙКИ
ВЕРХНЕКАМСКИЙ МУНИЦИПАЛЬНЫЙ ОКРУГ КИРОВСКАЯ ОБЛАСТЬ
ФРАГМЕНТ КАРТЫ ГРАДОСТРОИТЕЛЬНОГО ЗОНИРОВАНИЯ. ТЕРРИТОРИАЛЬНЫЕ ЗОНЫ.
М 1:10000



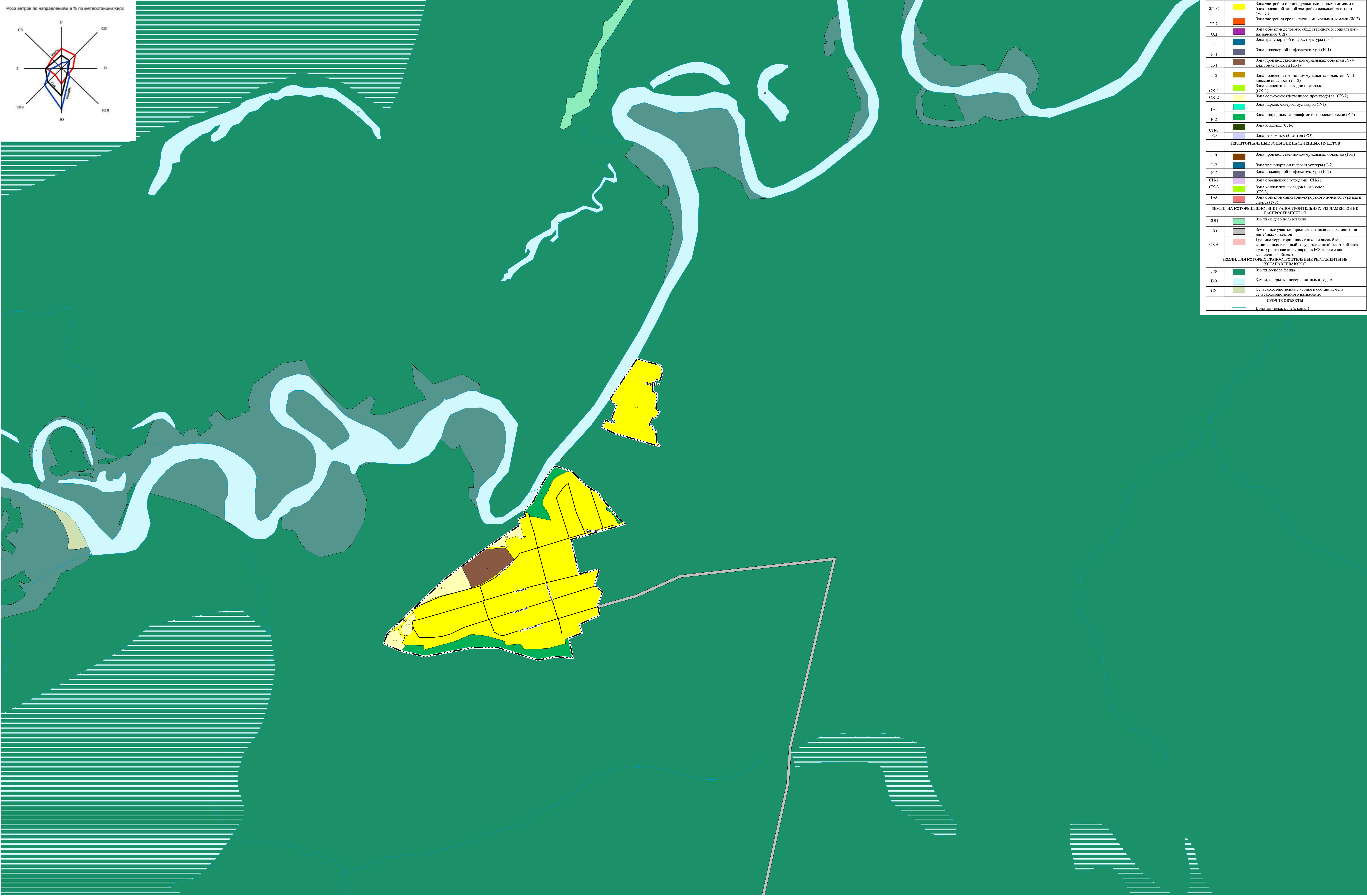
УСЛОВНЫЕ ОБОЗНАЧЕНИЯ		
ГРАНИЦЫ ЕДИНИЦ АДМИНИСТРАТИВНО-ТЕРРИТОРИАЛЬНОГО ДЕЛЕНИЯ		
	Граница субъекта Российской Федерации	
	Граница муниципального округа	
	Граница населенного пункта	
ТЕРРИТОРИАЛЬНЫЕ ЗОНЫ В ГРАНИЦАХ НАСЕЛЕННЫХ ПУНКТОВ		
Видовые зоны	Условные обозначения	Наименование
Ж-1		Зона застройки индивидуальными жилыми домами (Ж-1)
Ж-1-С		Зона застройки индивидуальными жилыми домами и блокированной жилой застройки сельской местности (Ж-1-С)
Ж-2		Зона застройки среднетяжелыми жилыми домами (Ж-2)
ОД		Зона объектов делового, общественного и социального назначения (ОД)
Т-1		Зона транспортной инфраструктуры (Т-1)
И-1		Зона инженерной инфраструктуры (И-1)
П-1		Зона производственно-коммунальных объектов (IV-V классов опасности (П-1))
П-2		Зона производственно-коммунальных объектов (IV-III классов опасности (П-2))
СХ-1		Зона коллективных садов и огородов (СХ-1)
СХ-2		Зона сельскохозяйственного производства (СХ-2)
Р-1		Зона парков, скверов, бульваров (Р-1)
Р-2		Зона природных ландшафтов и городских лесов (Р-2)
СН-1		Зона кладбищ (СН-1)
Р0		Зона режимных объектов (Р0)
ТЕРРИТОРИАЛЬНЫЕ ЗОНЫ ВНЕ НАСЕЛЕННЫХ ПУНКТОВ		
П-3		Зона производственно-коммунальных объектов (П-3)
Т-2		Зона транспортной инфраструктуры (Т-2)
И-2		Зона инженерной инфраструктуры (И-2)
СН-2		Зона обращения с отходами (СН-2)
СХ-3		Зона коллективных садов и огородов (СХ-3)
Р-3		Зона объектов санитарио-курортного лечения, туризма и спорта (Р-3)
ЗЕМЛИ, НА КОТОРЫЕ ДЕЙСТВИЕ ГРАДОСТРОИТЕЛЬНЫХ РЕГЛАМЕНТОВ НЕ РАСПРОСТРАНЯЕТСЯ		
ЗОП		Земли общего пользования
ЛО		Земельные участки, предназначенные для размещения линейных объектов
ОКН		Границы территорий памятников и ансамблей, включенных в единый государственный реестр объектов культурного наследия народов РФ, а также иных выявленных объектов
ЗЕМЛИ, ДЛЯ КОТОРЫХ ГРАДОСТРОИТЕЛЬНЫЕ РЕГЛАМЕНТЫ НЕ УСТАНАВЛИВАЮТСЯ		
ЛФ		Земли лесного фонда
ВО		Земли, покрытые поверхностными водами
СХ		Сельскохозяйственные угодья в составе земель сельскохозяйственного назначения
ПРОЧИЕ ОБЪЕКТЫ		
	Водоток (река, ручей, канал)	

ПРАВИЛА ЗЕМЛЕПОЛЬЗОВАНИЯ И ЗАСТРОЙКИ
ВЕРХНЕКАМСКИЙ МУНИЦИПАЛЬНЫЙ ОКРУГ КИРОВСКАЯ ОБЛАСТЬ
ФРАГМЕНТ КАРТЫ ГРАДОСТРОИТЕЛЬНОГО ЗОНИРОВАНИЯ. ТЕРРИТОРИАЛЬНЫЕ ЗОНЫ.
М 1:10000



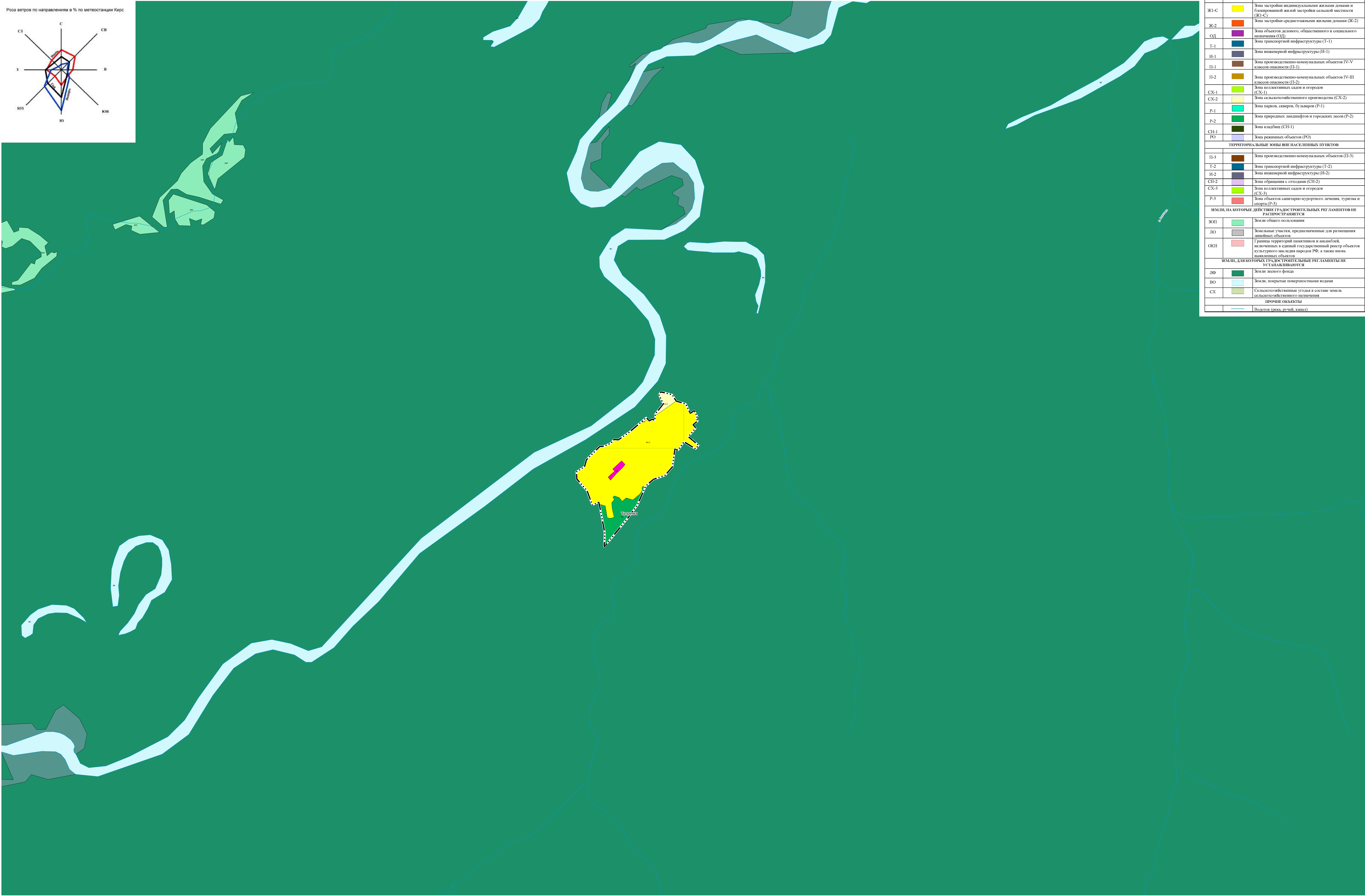
УСЛОВНЫЕ ОБОЗНАЧЕНИЯ		
ГРАНИЦЫ ЕДИНИЦ АДМИНИСТРАТИВНО-ТЕРРИТОРИАЛЬНОГО ДЕЛЕНИЯ		
	Граница субъекта Российской Федерации	
	Граница муниципального округа	
	Граница населенного пункта	
ТЕРРИТОРИАЛЬНЫЕ ЗОНЫ В ГРАНИЦАХ НАСЕЛЕННЫХ ПУНКТОВ		
Жилые зоны	Условное обозначение	Зона застройки индивидуальными жилыми домами (Ж-1)
Ж-1		Зона застройки индивидуальными жилыми домами и блокированной жилой застройки сельской местности (Ж1-С)
Ж1-С		Зона застройки среднетяжелыми жилыми домами (Ж-2)
Ж-2		Зона объектов жилого, общественного и социального назначения (ОД)
ОД		Зона транспортной инфраструктуры (Т-1)
Т-1		Зона инженерной инфраструктуры (И-1)
И-1		Зона производственно-коммунальных объектов (IV-V классов опасности) (П-1)
П-1		Зона производственно-коммунальных объектов (IV-III классов опасности) (П-2)
П-2		Зона коллективных садов и огородов (СХ-1)
СХ-1		Зона сельскохозяйственного производства (СХ-2)
СХ-2		Зона парков, скверов, бульваров (Р-1)
Р-1		Зона природных ландшафтов и городских лесов (Р-2)
Р-2		Зона кладбищ (СН-1)
СН-1		Зона режимных объектов (РО)
РО		
ТЕРРИТОРИАЛЬНЫЕ ЗОНЫ ВНЕ НАСЕЛЕННЫХ ПУНКТОВ		
П-3		Зона транспортной инфраструктуры (Т-2)
Т-2		Зона инженерной инфраструктуры (И-2)
И-2		Зона обращения с отходами (СН-2)
СН-2		Зона коллективных садов и огородов (СХ-3)
СХ-3		Зона объектов санктарио-курортного лечения, туризма и спорта (Р-3)
Р-3		
ЗЕМЛИ, НА КОТОРЫЕ ДЕЙСТВИЕ ГРАДОСТРОИТЕЛЬНЫХ РЕГЛАМЕНТОВ НЕ РАСПРОСТРАНЯЕТСЯ		
ЗОП		Земли общего пользования
ЛЮ		Земельные участки, предназначенные для размещения линейных объектов
ОКН		Границы территорий памятников и ансамблей, включенных в единый государственный реестр объектов культурного наследия народов РФ, а также вновь выявленных объектов
ЗЕМЛИ, ДЛЯ КОТОРЫХ ГРАДОСТРОИТЕЛЬНЫЕ РЕГЛАМЕНТЫ НЕ УСТАНАВЛИВАЮТСЯ		
ЛФ		Земли лесного фонда
ВО		Земли, покрытые поверхностными водами
СХ		Сельскохозяйственные угодья в составе земель сельскохозяйственного назначения
ПРОЧИЕ ОБЪЕКТЫ		
		Потоки (река, ручей, канал)

ПРАВИЛА ЗЕМЛЕПОЛЬЗОВАНИЯ И ЗАСТРОЙКИ
ВЕРХНЕКАМСКИЙ МУНИЦИПАЛЬНЫЙ ОКРУГ КИРОВСКАЯ ОБЛАСТЬ
ФРАГМЕНТ КАРТЫ ГРАДОСТРОИТЕЛЬНОГО ЗОНИРОВАНИЯ. ТЕРРИТОРИАЛЬНЫЕ ЗОНЫ.
М 1:10000



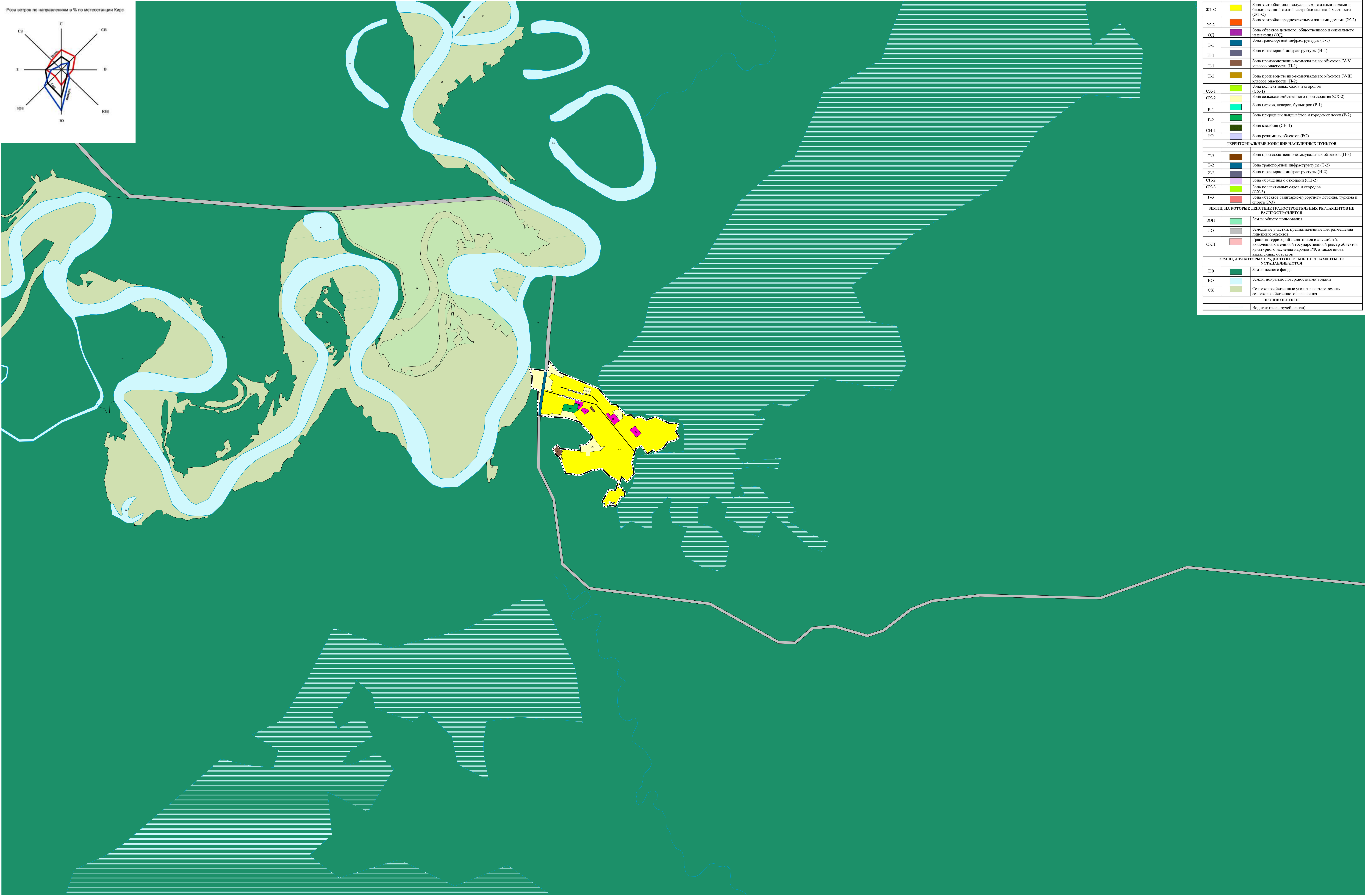
УСЛОВНЫЕ ОБОЗНАЧЕНИЯ		
ГРАНИЦЫ ЕДИНИЦ АДМИНИСТРАТИВНО-ТЕРРИТОРИАЛЬНОГО ДЕЛЕНИЯ		
	Граница субъекта Российской Федерации	
	Граница муниципального округа	
	Граница населенного пункта	
ТЕРРИТОРИАЛЬНЫЕ ЗОНЫ В ГРАНИЦАХ НАСЕЛЕННЫХ ПУНКТОВ		
Виды зон	Условн. обознач.	Зона застройки индивидуальными жилыми домами (Ж-1)
Ж-1		Зона застройки индивидуальными жилыми домами и близлежащей жилой застройки сельской местности (Ж1-С)
Ж1-С		Зона застройки среднетяжелыми жилыми домами (Ж-2)
Ж-2		Зона объектов жилого, общественного и социального назначения (ОД)
ОД		Зона транспортной инфраструктуры (Т-1)
Т-1		Зона инженерной инфраструктуры (И-1)
И-1		Зона производственно-коммунальных объектов IV-V классов объектов (П-1)
П-1		Зона производственно-коммунальных объектов IV-III классов объектов (П-2)
П-2		Зона коллективных садов и огородов (СХ-1)
СХ-1		Зона сельскохозяйственного производства (СХ-2)
СХ-2		Зона парков, скверов, бульваров (Р-1)
Р-1		Зона природных ландшафтов и городских лесов (Р-2)
Р-2		Зона кладбищ (СН-1)
СН-1		Зона режимных объектов (РО)
РО		
ТЕРРИТОРИАЛЬНЫЕ ЗОНЫ ВНЕ НАСЕЛЕННЫХ ПУНКТОВ		
П-3		Зона производственно-коммунальных объектов (П-3)
Т-2		Зона транспортной инфраструктуры (Т-2)
И-2		Зона инженерной инфраструктуры (И-2)
СН-2		Зона обращения с отходами (СН-2)
СХ-3		Зона коллективных садов и огородов (СХ-3)
Р-3		Зона объектов санитарио-курортного лечения, туризма и спорта (Р-3)
ЗЕМЛИ, НА КОТОРЫХ ДЕЙСТВИЕ ГРАДОСТРОИТЕЛЬНЫХ РЕГЛАМЕНТОВ НЕ РАСПРОСТРАНЯЕТСЯ		
ЗОП		Земли общего пользования
ЛО		Земельные участки, предназначенные для размещения линейных объектов
ОКН		Граница территорий памятников и ансамблей, включенных в единый государственный реестр объектов культурного наследия народов РФ, а также вновь выявленных объектов
ЗЕМЛИ, ДЛЯ КОТОРЫХ ГРАДОСТРОИТЕЛЬНЫЕ РЕГЛАМЕНТЫ НЕ УСТАНАВЛИВАЮТСЯ		
ЛФ		Земли лесного фонда
ВО		Земли, покрытые поверхностными водами
СХ		Сельскохозяйственные угодья в составе земель сельскохозяйственного назначения
ПРОЧИЕ ОБЪЕКТЫ		
		Водоток (река, ручей, канал)

ПРАВИЛА ЗЕМЛЕПОЛЬЗОВАНИЯ И ЗАСТРОЙКИ
ВЕРХНЕКАМСКИЙ МУНИЦИПАЛЬНЫЙ ОКРУГ КИРОВСКАЯ ОБЛАСТЬ
ФРАГМЕНТ КАРТЫ ГРАДОСТРОИТЕЛЬНОГО ЗОНИРОВАНИЯ. ТЕРРИТОРИАЛЬНЫЕ ЗОНЫ.
М 1:10000



УСЛОВНЫЕ ОБОЗНАЧЕНИЯ		
ГРАНИЦЫ ЕДИНИЦ АДМИНИСТРАТИВНО-ТЕРРИТОРИАЛЬНОГО ДЕЛЕНИЯ		
	Граница субъекта Российской Федерации	
	Граница муниципального округа	
	Граница населенного пункта	
ТЕРРИТОРИАЛЬНЫЕ ЗОНЫ В ГРАНИЦАХ НАСЕЛЕННЫХ ПУНКТОВ		
Исвеж. зоны	Условно-общие	
Ж-1		Зона застройки индивидуальными жилыми домами (Ж-1)
Ж1-С		Зона застройки индивидуальными жилыми домами и блокированной жилой застройки сельской местности (Ж1-С)
Ж-2		Зона застройки среднетяжелыми жилыми домами (Ж-2)
ОД		Зона объектов делового, общественного и социального назначения (ОД)
Т-1		Зона транспортной инфраструктуры (Т-1)
И-1		Зона инженерной инфраструктуры (И-1)
П-1		Зона производственно-коммунальных объектов (IV-V классов опасности (П-1))
П-2		Зона производственно-коммунальных объектов (IV-III классов опасности (П-2))
СХ-1		Зона коллективных садов и огородов (СХ-1)
СХ-2		Зона сельскохозяйственного производства (СХ-2)
Р-1		Зона парков, скверов, бульваров (Р-1)
Р-2		Зона природных ландшафтов и городских лесов (Р-2)
СН-1		Зона кладбищ (СН-1)
РО		Зона режимных объектов (РО)
ТЕРРИТОРИАЛЬНЫЕ ЗОНЫ ВНЕ НАСЕЛЕННЫХ ПУНКТОВ		
П-3		Зона производственно-коммунальных объектов (П-3)
Т-2		Зона транспортной инфраструктуры (Т-2)
И-2		Зона инженерной инфраструктуры (И-2)
СН-2		Зона обращения с отходами (СН-2)
СХ-3		Зона коллективных садов и огородов (СХ-3)
Р-3		Зона объектов санитарио-курортного лечения, туризма и спорта (Р-3)
ЗЕМЛИ, НА КОТОРЫХ ДЕЙСТВИЕ ГРАДОСТРОИТЕЛЬНЫХ РЕГЛАМЕНТОВ НЕ РАСПРОСТРАНЯЕТСЯ		
ЗОП		Земли общего пользования
ЛО		Земельные участки, предназначенные для размещения линейных объектов
ОКП		Граница территорий памятников и ансамблей, включенных в единый государственный реестр объектов культурного наследия народов РФ, а также вновь выявленные объекты
ЗЕМЛИ, ДЛЯ КОТОРЫХ ГРАДОСТРОИТЕЛЬНЫЕ РЕГЛАМЕНТЫ НЕ УСТАНОВЛИВАЮТСЯ		
ЛФ		Земли лесного фонда
ВО		Земли, покрытые поверхностными водами
СХ		Сельскохозяйственные угодья в составе земель сельскохозяйственного назначения
ПРОЧИЕ ОБЪЕКТЫ		
	Водоток (река, ручей, канал)	

ПРАВИЛА ЗЕМЛЕПОЛЬЗОВАНИЯ И ЗАСТРОЙКИ
ВЕРХНЕКАМСКИЙ МУНИЦИПАЛЬНЫЙ ОКРУГ КИРОВСКАЯ ОБЛАСТЬ
ФРАГМЕНТ КАРТЫ ГРАДОСТРОИТЕЛЬНОГО ЗОНИРОВАНИЯ. ТЕРРИТОРИАЛЬНЫЕ ЗОНЫ.
М 1:10000



УСЛОВНЫЕ ОБОЗНАЧЕНИЯ		
ГРАНИЦЫ АДМИНИСТРАТИВНО-ТЕРРИТОРИАЛЬНОГО ДЕЛЕНИЯ		
	Граница субъекта Российской Федерации	
	Граница муниципального округа	
	Граница населенного пункта	
ТЕРРИТОРИАЛЬНЫЕ ЗОНЫ В ГРАНИЦАХ НАСЕЛЕННЫХ ПУНКТОВ		
Искл. зона	Условный объект	
Ж-1		Зона застройки индивидуальными жилыми домами (Ж-1)
Ж-1-С		Зона застройки индивидуальными жилыми домами и блокированной жилой застройки сельской местности (Ж-1-С)
Ж-2		Зона застройки среднетяжелыми жилыми домами (Ж-2)
ОД		Зона объектов делового, общественного и социального назначения (ОД)
Т-1		Зона транспортной инфраструктуры (Т-1)
И-1		Зона инженерной инфраструктуры (И-1)
П-1		Зона производственно-коммунальных объектов IV-V классов опасности (П-1)
П-2		Зона производственно-коммунальных объектов IV-III классов опасности (П-2)
СХ-1		Зона коллективных садов и огородов (СХ-1)
СХ-2		Зона сельскохозяйственного производства (СХ-2)
Р-1		Зона парков, скверов, бульваров (Р-1)
Р-2		Зона природных ландшафтов и городских лесов (Р-2)
СН-1		Зона кладбищ (СН-1)
РО		Зона рекреационных объектов (РО)
ТЕРРИТОРИАЛЬНЫЕ ЗОНЫ ВНЕ НАСЕЛЕННЫХ ПУНКТОВ		
П-3		Зона производственно-коммунальных объектов (П-3)
Т-2		Зона транспортной инфраструктуры (Т-2)
И-2		Зона инженерной инфраструктуры (И-2)
СН-2		Зона обращения с отходами (СН-2)
СХ-3		Зона коллективных садов и огородов (СХ-3)
Р-3		Зона объектов санитарно-курортного лечения, туризма и спорта (Р-3)
ЗЕМЛИ, НА КОТОРЫХ ДЕЙСТВИЯ ГРАДОСТРОИТЕЛЬНЫХ РЕГЛАМЕНТОВ НЕ РАСПРОСТРАНЯЮТСЯ		
ЗОН		Земли общего пользования
ЛОН		Земельные участки, предназначенные для размещения линейных объектов
ОКН		Границы территорий памятников и ансамблей, включенных в единый государственный реестр объектов культурного наследия народов РФ, а также вновь выявленных объектов
ЗЕМЛИ, ДЛЯ КОТОРЫХ ГРАДОСТРОИТЕЛЬНЫЕ РЕГЛАМЕНТЫ НЕ УСТАНОВЛЕНА		
ЛФ		Земли лесного фонда
ВО		Земли, покрытые поверхностными водами
СХ		Сельскохозяйственные угодья в составе земель сельскохозяйственного назначения
ПРОЧИЕ ОБЪЕКТЫ		
		Водотоки (река, ручей, канал)

ПРАВИЛА ЗЕМЛЕПОЛЬЗОВАНИЯ И ЗАСТРОЙКИ
ВЕРХНЕКАМСКИЙ МУНИЦИПАЛЬНЫЙ ОКРУГ КИРОВСКАЯ ОБЛАСТЬ
ФРАГМЕНТ КАРТЫ ГРАДОСТРОИТЕЛЬНОГО ЗОНИРОВАНИЯ. ТЕРРИТОРИАЛЬНЫЕ ЗОНЫ.
М 1:10000



УСЛОВНЫЕ ОБОЗНАЧЕНИЯ		
ГРАНИЦЫ ЕДИНИЦ АДМИНИСТРАТИВНО-ТЕРРИТОРИАЛЬНОГО ДЕЛЕНИЯ		
		Граница субъекта Российской Федерации
		Граница муниципального округа
		Граница населенного пункта
ТЕРРИТОРИАЛЬНЫЕ ЗОНЫ В ГРАНИЦАХ НАСЕЛЕННЫХ ПУНКТОВ		
Искл. зона	Условн. обознач.	
Ж-1		Зона застройки индивидуальными жилыми домами (Ж-1)
Ж-1-С		Зона застройки индивидуальными жилыми домами и блокированной жилой застройки сельской местности (Ж-1-С)
Ж-2		Зона застройки среднеэтажными жилыми домами (Ж-2)
ОД		Зона объектов делового, общественного и социального назначения (ОД)
Т-1		Зона транспортной инфраструктуры (Т-1)
И-1		Зона инженерной инфраструктуры (И-1)
П-1		Зона производственно-коммунальных объектов (IV-V классов опасности) (П-1)
П-2		Зона производственно-коммунальных объектов (IV-III классов опасности) (П-2)
СХ-1		Зона коллективных садов и огородов (СХ-1)
СХ-2		Зона сельскохозяйственного производства (СХ-2)
Р-1		Зона парков, скверов, бульваров (Р-1)
Р-2		Зона природных ландшафтов и городских лесов (Р-2)
СП-1		Зона кладбищ (СП-1)
РО		Зона рекреационных объектов (РО)
ТЕРРИТОРИАЛЬНЫЕ ЗОНЫ ВНЕ НАСЕЛЕННЫХ ПУНКТОВ		
П-3		Зона производственно-коммунальных объектов (П-3)
Т-2		Зона транспортной инфраструктуры (Т-2)
И-2		Зона инженерной инфраструктуры (И-2)
СП-2		Зона обращения с отходами (СП-2)
СХ-3		Зона коллективных садов и огородов (СХ-3)
Р-3		Зона объектов санитарио-курортного лечения, туризма и спорта (Р-3)
ЗЕМЛИ, НА КОТОРЫХ ДЕЯТЕЛЬНОСТЬ ГРАДОСТРОИТЕЛЬНЫХ РЕГЛАМЕНТОВ НЕ РАСПРОСТРАНЯЕТСЯ		
ЗООП		Земли общего пользования
ЛО		Земельные участки, предназначенные для размещения линейных объектов
ОКП		Границы территорий памятников и ансамблей, включенных в единый государственный реестр объектов культурного наследия народов РФ, а также вновь выявленных объектов
ЗЕМЛИ, ДЛЯ КОТОРЫХ ГРАДОСТРОИТЕЛЬНЫЕ РЕГЛАМЕНТЫ НЕ УСТАНАВЛИВАЮТСЯ		
ЛФ		Земли лесного фонда
ВО		Земли, покрытые поверхностными водами
СХ		Сельскохозяйственные угодья в составе земель сельскохозяйственного назначения
ПРОЧИЕ ОБЪЕКТЫ		
		Водоток (река, ручей, канал)

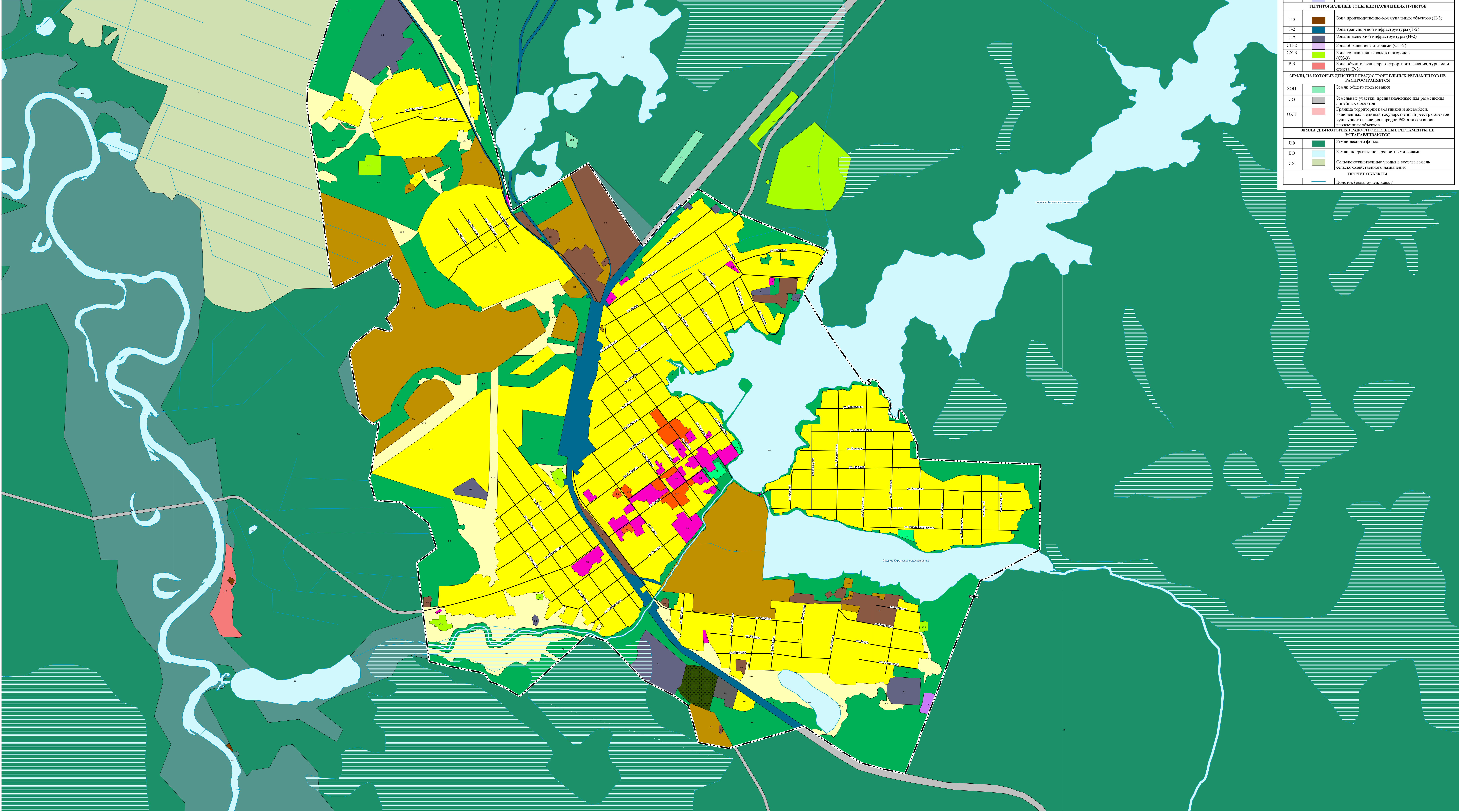
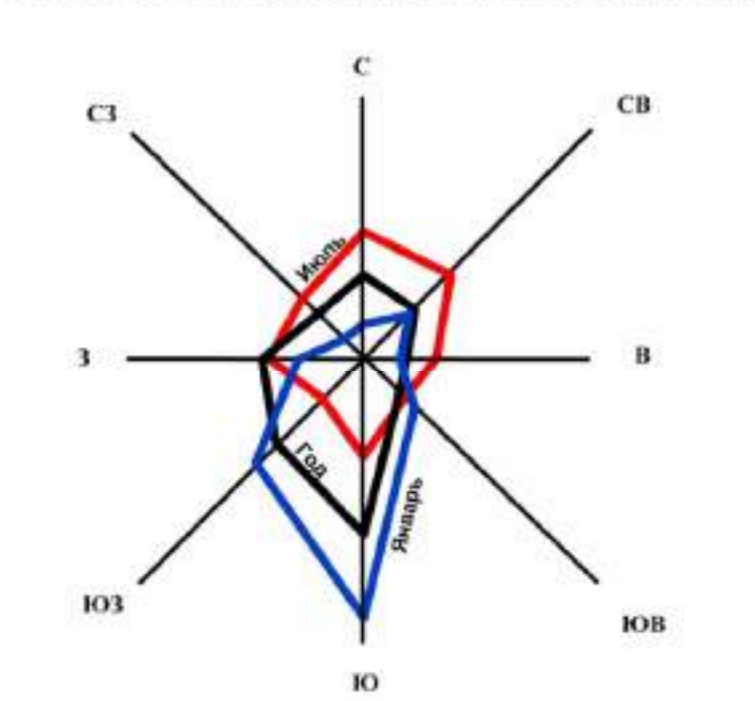
ПРАВИЛА ЗЕМЛЕПОЛЬЗОВАНИЯ И ЗАСТРОЙКИ
ВЕРХНЕКАМСКИЙ МУНИЦИПАЛЬНЫЙ ОКРУГ КИРОВСКАЯ ОБЛАСТЬ
ФРАГМЕНТ КАРТЫ ГРАДОСТРОИТЕЛЬНОГО ЗОНИРОВАНИЯ. ТЕРРИТОРИАЛЬНЫЕ ЗОНЫ.
М 1:10000



УСЛОВНЫЕ ОБОЗНАЧЕНИЯ		
ГРАНИЦЫ ЕДИНИЦ АДМИНИСТРАТИВНО-ТЕРРИТОРИАЛЬНОГО ДЕЛЕНИЯ		
		Граница субъекта Российской Федерации
		Граница муниципального округа
		Граница населенного пункта
ТЕРРИТОРИАЛЬНЫЕ ЗОНЫ В ГРАНИЦАХ НАСЕЛЕННЫХ ПУНКТОВ		
Индикс зоны	Условн. обознач.	
Ж-1		Зона застройки индивидуальными жилыми домами (Ж-1)
Ж-1-С		Зона застройки индивидуальными жилыми домами и (объединенной жилой застройки) сельской местности (Ж-1-С)
Ж-2		Зона застройки среднетажными жилыми домами (Ж-2)
ОД		Зона объектов делового, общественного и социального назначения (ОД)
Т-1		Зона транспортной инфраструктуры (Т-1)
И-1		Зона инженерной инфраструктуры (И-1)
П-1		Зона производственно-коммунальных объектов [V-V] классов опасности (П-1)
П-2		Зона производственно-коммунальных объектов [V-III] классов опасности (П-2)
СХ-1		Зона коллективных садов и огородов (СХ-1)
СХ-2		Зона сельскохозяйственного производства (СХ-2)
Р-1		Зона парков, скверов, бульваров (Р-1)
Р-2		Зона природных ландшафтов и городских лесов (Р-2)
СП-1		Зона кладбищ (СП-1)
РО		Зона рекреационных объектов (РО)
ТЕРРИТОРИАЛЬНЫЕ ЗОНЫ ВНЕ НАСЕЛЕННЫХ ПУНКТОВ		
П-3		Зона производственно-коммунальных объектов (П-3)
Т-2		Зона транспортной инфраструктуры (Т-2)
И-2		Зона инженерной инфраструктуры (И-2)
СП-2		Зона обращения с отходами (СП-2)
СХ-3		Зона коллективных садов и огородов (СХ-3)
Р-3		Зона объектов санитарио-курортного лечения, туризма и спорта (Р-3)
ЗЕМЛИ, НА КОТОРЫХ ДЕЙСТВИЕ ГРАДОСТРОИТЕЛЬНЫХ РЕГЛАМЕНТОВ НЕ РАСПРОСТРАНЯЕТСЯ		
ЗОО		Земли общего пользования
ЛО		Земельные участки, предназначенные для размещения линейных объектов
ОКН		Граница территорий памятников и ансамблей, включенных в единый государственный реестр объектов культурного наследия народов РФ, а также иных, выявленных объектов
ЗЕМЛИ, ДЛЯ КОТОРЫХ ГРАДОСТРОИТЕЛЬНЫЕ РЕГЛАМЕНТЫ НЕ УСТАНОВЛЕНА		
ЛФ		Земли лесного фонда
ВО		Земли, покрытые поверхностными водами
СХ		Сельскохозяйственные угодья в составе земель сельскохозяйственного назначения
ПРОЧИЕ ОБЪЕКТЫ		
		Водоток (река, ручей, канал)

ПРАВИЛА ЗЕМЛЕПОЛЬЗОВАНИЯ И ЗАСТРОЙКИ
ВЕРХНЕКАМСКИЙ МУНИЦИПАЛЬНЫЙ ОКРУГ КИРОВСКАЯ ОБЛАСТЬ
ФРАГМЕНТ КАРТЫ ГРАДОСТРОИТЕЛЬНОГО ЗОНИРОВАНИЯ. ТЕРРИТОРИАЛЬНЫЕ ЗОНЫ.
М 1:10000

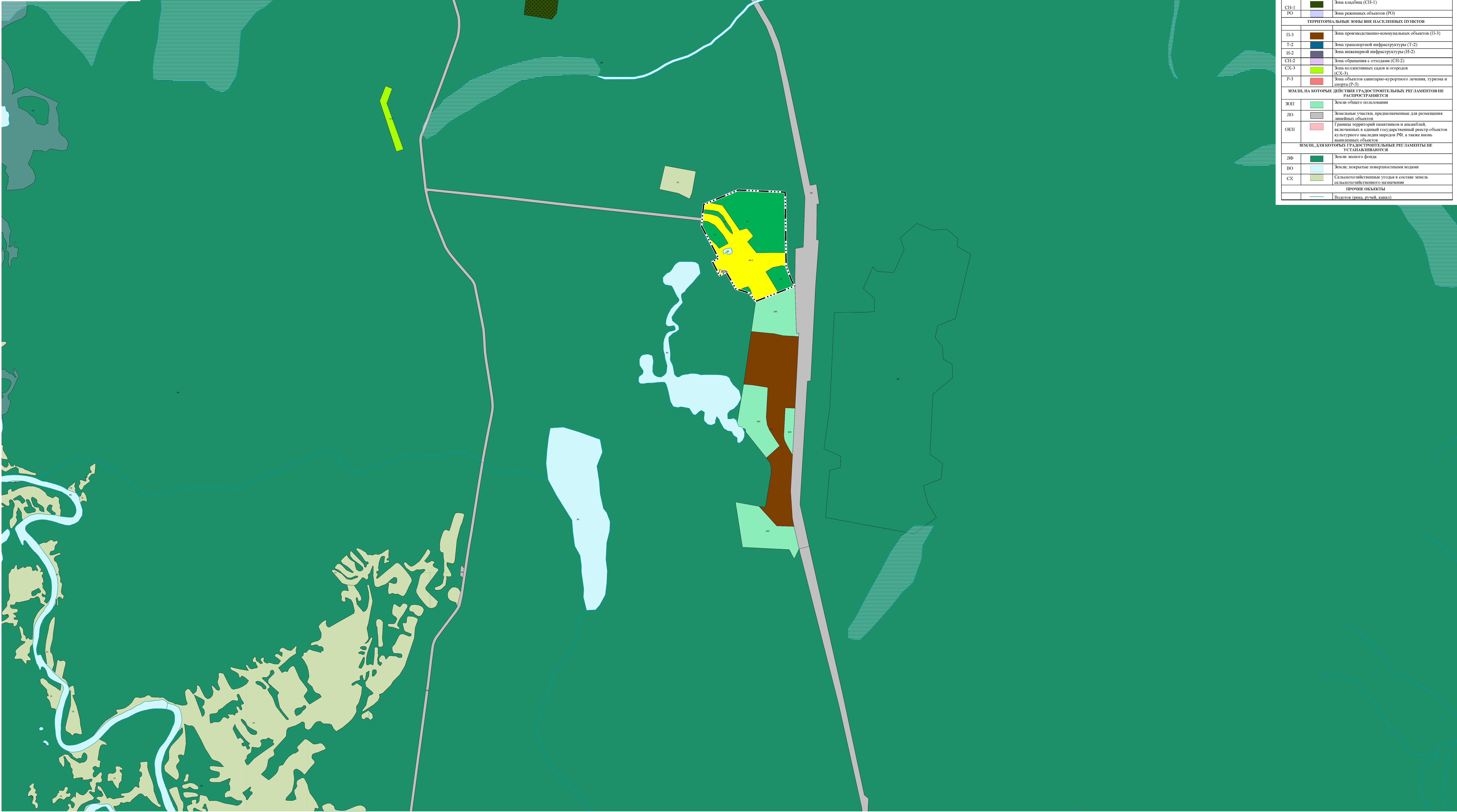
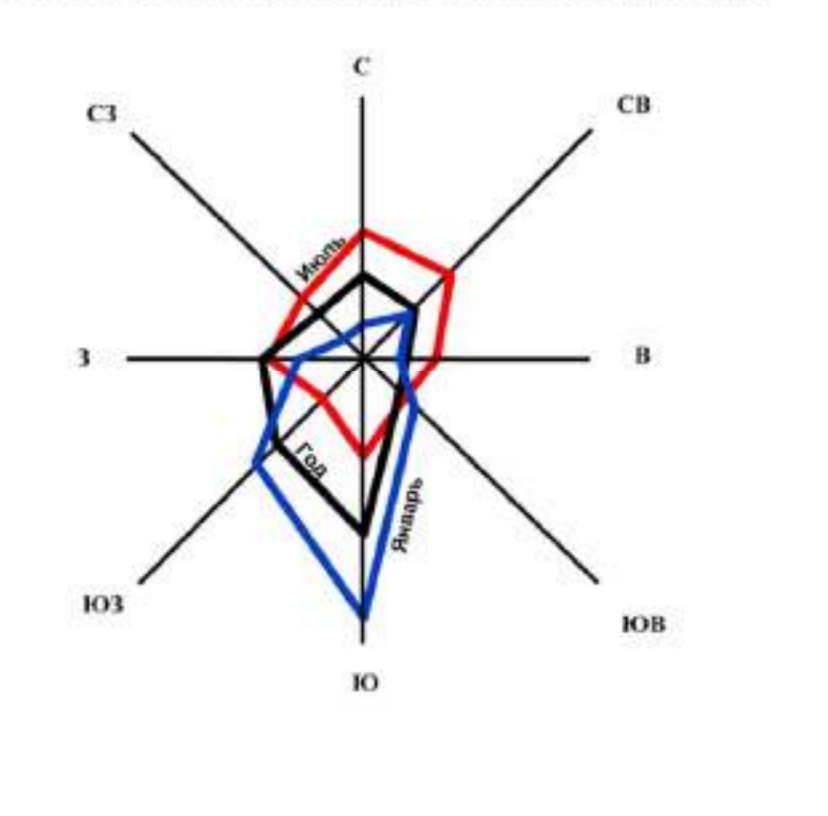
Роза ветров по направлениям в % по метеостанции Кирс



УСЛОВНЫЕ ОБОЗНАЧЕНИЯ		
ГРАНИЦЫ ЕДИНИЦ АДМИНИСТРАТИВНО-ТЕРРИТОРИАЛЬНОГО ДЕЛЕНИЯ		
		Граница субъекта Российской Федерации
		Граница муниципального округа
		Граница населенного пункта
ТЕРРИТОРИАЛЬНЫЕ ЗОНЫ В ГРАНИЦАХ НАСЕЛЕННЫХ ПУНКТОВ		
Исход. зоны	Условн. обознач.	
Ж-1		Зона застройки индивидуальными жилыми домами (Ж-1)
Ж-1-С		Зона застройки индивидуальными жилыми домами и блокированной жилой застройки сельской местности (Ж-1-С)
Ж-2		Зона застройки среднеэтажными жилыми домами (Ж-2)
ОД		Зона объектов делового, общественного и социального назначения (ОД)
Т-1		Зона транспортной инфраструктуры (Т-1)
И-1		Зона инженерной инфраструктуры (И-1)
П-1		Зона производственно-коммунальных объектов IV-V классов опасности (П-1)
П-2		Зона производственно-коммунальных объектов IV-III классов опасности (П-2)
СХ-1		Зона коллективных садов и огородов (СХ-1)
СХ-2		Зона сельскохозяйственного производства (СХ-2)
Р-1		Зона парков, скверов, бульваров (Р-1)
Р-2		Зона природных ландшафтов и городских лесов (Р-2)
СН-1		Зона складов (СН-1)
РО		Зона режимных объектов (РО)
ТЕРРИТОРИАЛЬНЫЕ ЗОНЫ ВНЕ НАСЕЛЕННЫХ ПУНКТОВ		
П-3		Зона производственно-коммунальных объектов (П-3)
Т-2		Зона транспортной инфраструктуры (Т-2)
И-2		Зона инженерной инфраструктуры (И-2)
СН-2		Зона обращения с отходами (СН-2)
СХ-3		Зона коллективных садов и огородов (СХ-3)
Р-3		Зона объектов санитарио-курортного лечения, туризма и спорта (Р-3)
ЗЕМЛИ, НА КОТОРЫХ ДЕЙСТВИЕ ГРАДОСТРОИТЕЛЬНЫХ РЕГЛАМЕНТОВ НЕ РАСПРОСТРАНЯЕТСЯ		
ЗОП		Земли общего пользования
ЛО		Земельные участки, предназначенные для размещения линейных объектов
ОКН		Граница территорий памятников и ансамблей, включенных в единый государственный реестр объектов культурного наследия народов РФ, а также вновь выявленных объектов
ЗЕМЛИ, ДЛЯ КОТОРЫХ ГРАДОСТРОИТЕЛЬНЫЕ РЕГЛАМЕНТЫ НЕ УСТАНАВЛИВАЮТСЯ		
ЛФ		Земли лесного фонда
ВО		Земли, покрытые поверхностными водами
СХ		Сельскохозяйственные угодья в составе земель сельскохозяйственного назначения
ПРОЧИЕ ОБЪЕКТЫ		
		Водоток (река, ручей, канал)

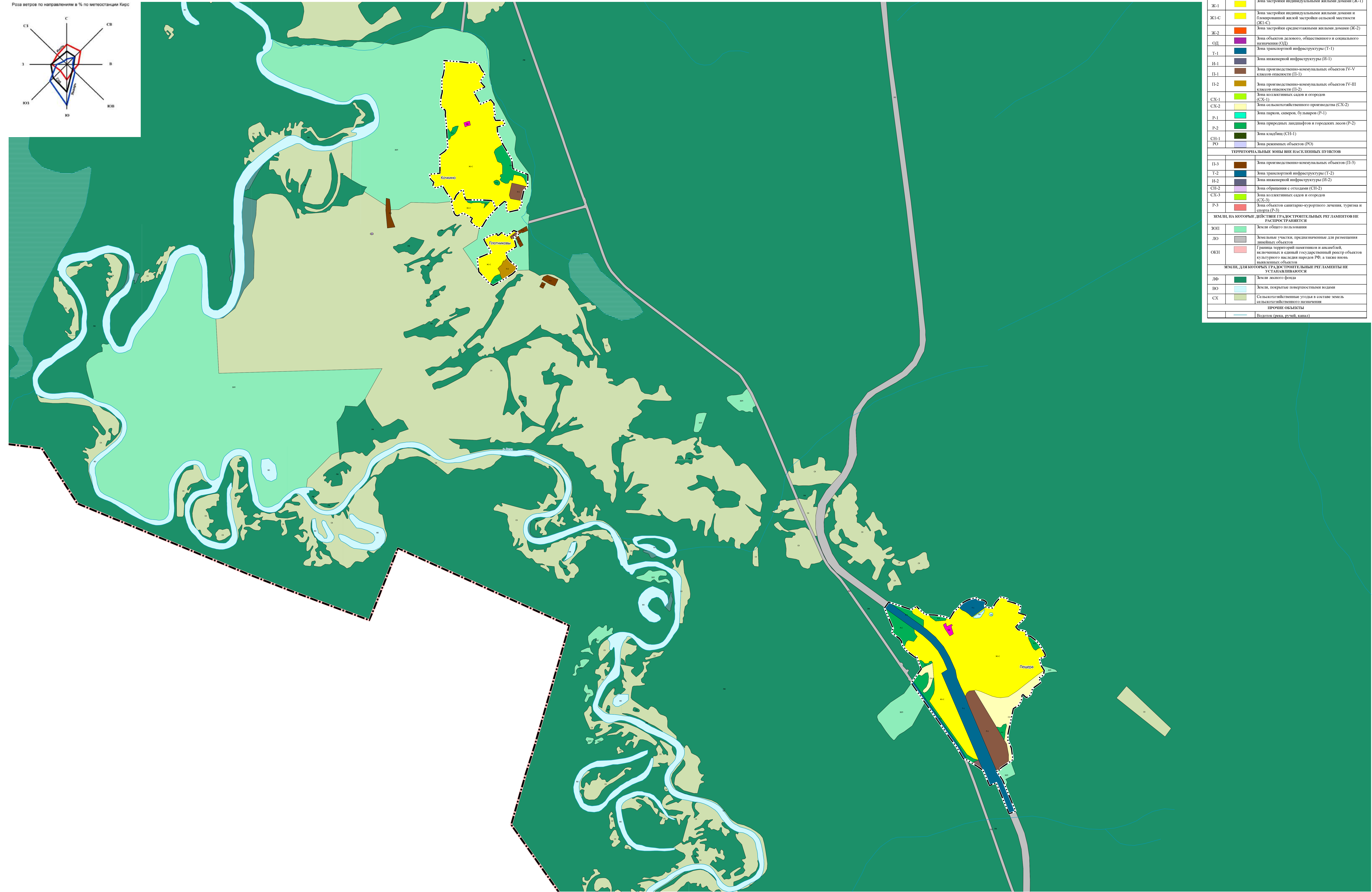
ПРАВИЛА ЗЕМЛЕПОЛЬЗОВАНИЯ И ЗАСТРОЙКИ
ВЕРХНЕКАМСКИЙ МУНИЦИПАЛЬНЫЙ ОКРУГ КИРОВСКАЯ ОБЛАСТЬ
ФРАГМЕНТ КАРТЫ ГРАДОСТРОИТЕЛЬНОГО ЗОНИРОВАНИЯ. ТЕРРИТОРИАЛЬНЫЕ ЗОНЫ.
М 1:10000

Роза ветров по направлениям в % по метеостанции Кирс



УСЛОВНЫЕ ОБОЗНАЧЕНИЯ		
ГРАНИЦЫ ЕДИНИЦ АДМИНИСТРАТИВНО-ТЕРРИТОРИАЛЬНОГО ДЕЛЕНИЯ		
		Граница субъекта Российской Федерации
		Граница муниципального округа
		Граница населенного пункта
ТЕРРИТОРИАЛЬНЫЕ ЗОНЫ В ГРАНИЦАХ НАСЕЛЕННЫХ ПУНКТОВ		
Индикс зоны	Условн. обознач.	Наименование
Ж-1		Зона застройки индивидуальными жилыми домами (Ж-1)
Ж-1-С		Зона застройки индивидуальными жилыми домами и блокированной жилой застройкой сельской местности (Ж-1-С)
Ж-2		Зона застройки среднетажными жилыми домами (Ж-2)
ОД		Зона объектов делового, общественного и социального назначения (ОД)
Т-1		Зона транспортной инфраструктуры (Т-1)
И-1		Зона инженерной инфраструктуры (И-1)
П-1		Зона производственно-коммунальных объектов IV-V классов опасности (П-1)
П-2		Зона производственно-коммунальных объектов IV-III классов опасности (П-2)
СХ-1		Зона коллективных садов и огородов (СХ-1)
СХ-2		Зона сельскохозяйственного производства (СХ-2)
Р-1		Зона парков, скверов, бульваров (Р-1)
Р-2		Зона природных ландшафтов и городских лесов (Р-2)
СП-1		Зона кладбищ (СП-1)
РО		Зона режимных объектов (РО)
ТЕРРИТОРИАЛЬНЫЕ ЗОНЫ ВНЕ НАСЕЛЕННЫХ ПУНКТОВ		
П-3		Зона производственно-коммунальных объектов (П-3)
Т-2		Зона транспортной инфраструктуры (Т-2)
И-2		Зона инженерной инфраструктуры (И-2)
СП-2		Зона обращения с отходами (СП-2)
СХ-3		Зона коллективных садов и огородов (СХ-3)
Р-3		Зона объектов санитари-курортного лечения, туризма и спорта (Р-3)
ЗЕМЛИ, НА КОТОРЫХ ДЕЙСТВИЕ ГРАДОСТРОИТЕЛЬНЫХ РЕГЛАМЕНТОВ НЕ РАСПРОСТРАНЯЕТСЯ		
ЗОН		Земли общего пользования
ЛО		Земельные участки, предназначенные для размещения линейных объектов
ОКН		Границы территорий памятников и ансамблей, включенных в единый государственный реестр объектов культурного наследия народов РФ, а также вновь выявленных объектов
ЗЕМЛИ, ДЛЯ КОТОРЫХ ГРАДОСТРОИТЕЛЬНЫЕ РЕГЛАМЕНТЫ НЕ УСТАНАВЛИВАЮТСЯ		
ЛФ		Земли лесного фонда
ВО		Земли, покрытые поверхностными водами
СХ		Сельскохозяйственные угодья в составе земель сельскохозяйственного назначения
ПРОЧИЕ ОБЪЕКТЫ		
		Водоток (река, ручей, канал)

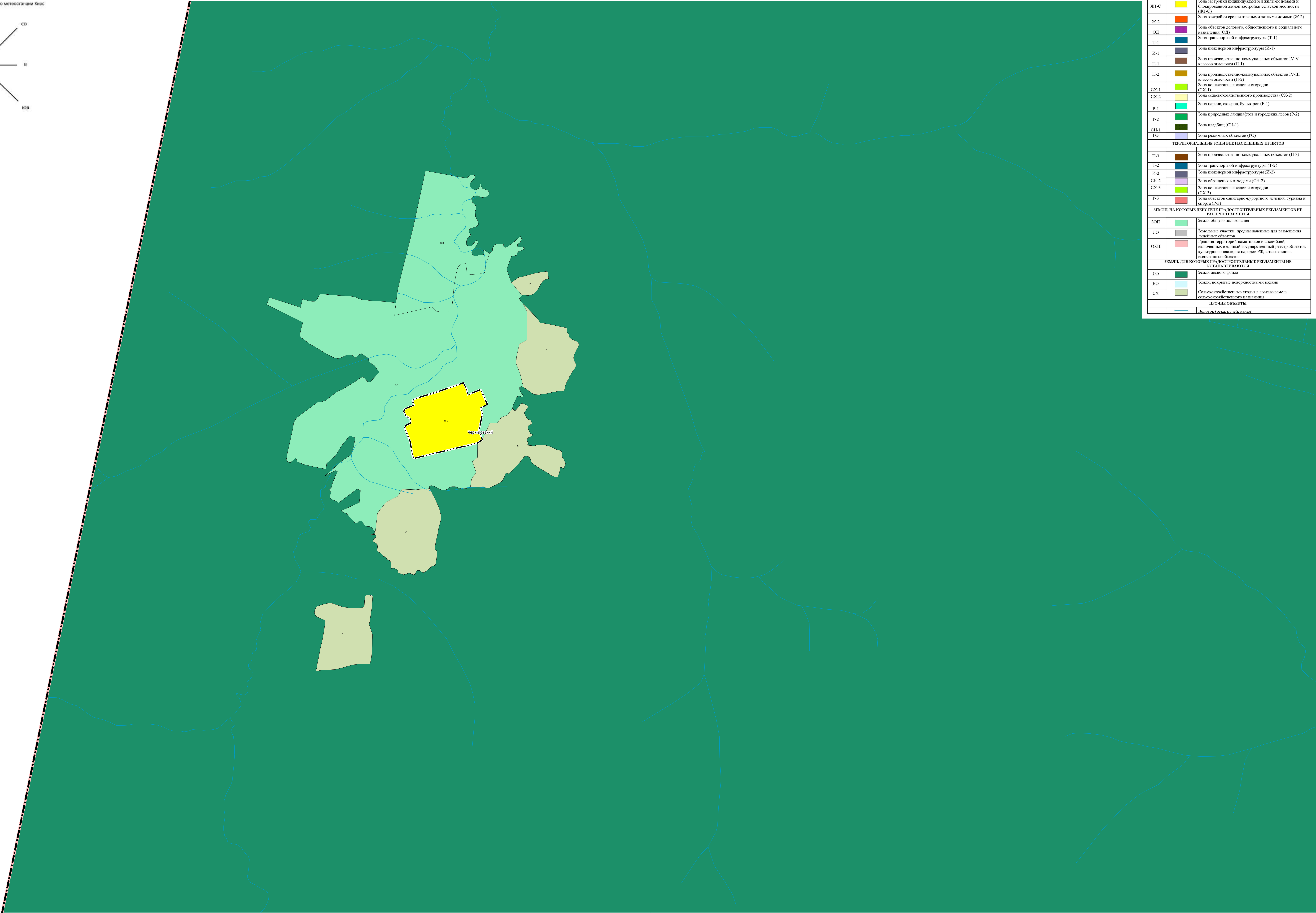
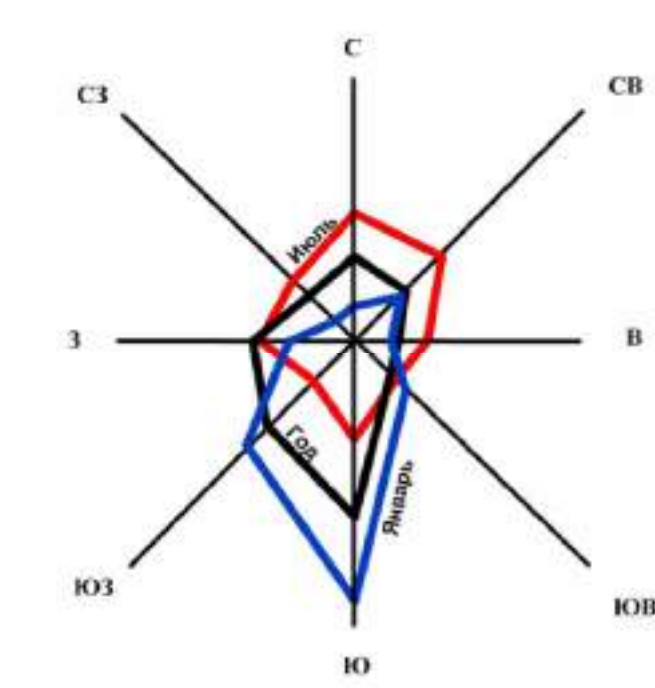
ПРАВИЛА ЗЕМЛЕПОЛЬЗОВАНИЯ И ЗАСТРОЙКИ
ВЕРХНЕКАМСКИЙ МУНИЦИПАЛЬНЫЙ ОКРУГ КИРОВСКАЯ ОБЛАСТЬ
ФРАГМЕНТ КАРТЫ ГРАДОСТРОИТЕЛЬНОГО ЗОНИРОВАНИЯ. ТЕРРИТОРИАЛЬНЫЕ ЗОНЫ.
М 1:10000



УСЛОВНЫЕ ОБОЗНАЧЕНИЯ		
Границы единиц административно-территориального деления		
	Границы субъекта Российской Федерации	
	Границы муниципального округа	
	Границы населенного пункта	
ТЕРРИТОРИАЛЬНЫЕ ЗОНЫ В ГРАНИЦАХ НАСЕЛЕННЫХ ПУНКТОВ		
Наименование зоны	Условное обозначение	Описание
Ж-1		Зона застройки индивидуальными жилыми домами (Ж-1)
Ж-1-С		Зона застройки индивидуальными жилыми домами и блокированной жилой застройки сельской местности (Ж-1-С)
Ж-2		Зона застройки среднетяжелыми жилыми домами (Ж-2)
ОД		Зона объектов делового, общественного и социального назначения (ОД)
Т-1		Зона транспортной инфраструктуры (Т-1)
И-1		Зона инженерной инфраструктуры (И-1)
П-1		Зона производственно-коммунальных объектов IV-V классов опасности (П-1)
П-2		Зона производственно-коммунальных объектов IV-III классов опасности (П-2)
СХ-1		Зона коллективных садов и огородов (СХ-1)
СХ-2		Зона сельскохозяйственного производства (СХ-2)
Р-1		Зона парков, скверов, бульваров (Р-1)
Р-2		Зона природных ландшафтов и городских лесов (Р-2)
СН-1		Зона кладбищ (СН-1)
Р0		Зона рекреационных объектов (Р0)
ТЕРРИТОРИАЛЬНЫЕ ЗОНЫ ВНЕ НАСЕЛЕННЫХ ПУНКТОВ		
П-3		Зона производственно-коммунальных объектов (П-3)
Т-2		Зона транспортной инфраструктуры (Т-2)
И-2		Зона инженерной инфраструктуры (И-2)
СН-2		Зона обращения с отходами (СН-2)
СХ-3		Зона коллективных садов и огородов (СХ-3)
Р-3		Зона объектов санитарио-курортного лечения, туризма и спорта (Р-3)
ЗЕМЛИ, НА КОТОРЫЕ ДЕЙСТВИЕ ГРАДОСТРОИТЕЛЬНЫХ РЕГЛАМЕНТОВ НЕ РАСПРОСТРАНЯЕТСЯ		
ЗОП		Земли общего пользования
ЛО		Земельные участки, предназначенные для размещения линейных объектов
ОКП		Границы коридоров памятников и ансамблей, включенных в единый государственный реестр объектов культурного наследия народов РФ, а также вновь выявленных объектов
ЗЕМЛИ, ДЛЯ КОТОРЫХ ГРАДОСТРОИТЕЛЬНЫЕ РЕГЛАМЕНТЫ НЕ УСТАНАВЛИВАЮТСЯ		
ЛФ		Земли лесного фонда
ВО		Земли, покрытые поверхностными водами
СХ		Сельскохозяйственные угодья в составе земель сельскохозяйственного назначения
ДРУГИЕ ОБЪЕКТЫ		
	Водоток (река, ручей, канал)	

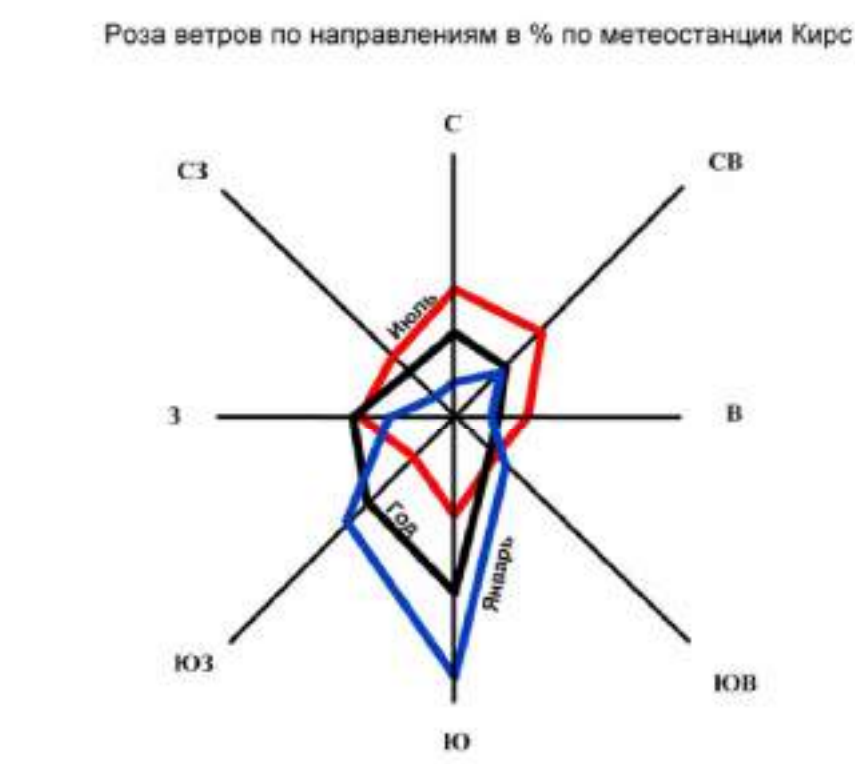
ПРАВИЛА ЗЕМЛЕПОЛЬЗОВАНИЯ И ЗАСТРОЙКИ
ВЕРХНЕКАМСКИЙ МУНИЦИПАЛЬНЫЙ ОКРУГ КИРОВСКАЯ ОБЛАСТЬ
ФРАГМЕНТ КАРТЫ ГРАДОСТРОИТЕЛЬНОГО ЗОНИРОВАНИЯ. ТЕРРИТОРИАЛЬНЫЕ ЗОНЫ.
М 1:10000

Роза ветров по направлениям в % по метеостанции Кирс




УСЛОВНЫЕ ОБОЗНАЧЕНИЯ		
ГРАНИЦЫ ЕДИНИЦ АДМИНИСТРАТИВНО-ТЕРРИТОРИАЛЬНОГО ДЕЛЕНИЯ		
	Граница субъекта Российской Федерации	
	Граница муниципального округа	
	Граница населенного пункта	
ТЕРРИТОРИАЛЬНЫЕ ЗОНЫ В ГРАНИЦАХ НАСЕЛЕННЫХ ПУНКТОВ		
Иллюстр. зоны	Условн. обознач.	
Ж-1		Зона застройки индивидуальными жилыми домами (Ж-1)
Ж1-С		Зона застройки индивидуальными жилыми домами и блокированной жилой застройкой сельской местности (Ж1-С)
Ж-2		Зона застройки среднеэтажными жилыми домами (Ж-2)
ОД		Зона объектов делового, общественного и социального назначения (ОД)
Т-1		Зона транспортной инфраструктуры (Т-1)
И-1		Зона инженерной инфраструктуры (И-1)
П-1		Зона производственно-коммунальных объектов IV-V классов опасности (П-1)
П-2		Зона производственно-коммунальных объектов IV-III классов опасности (П-2)
СХ-1		Зона коллективных садов и огородов (СХ-1)
СХ-2		Зона сельскохозяйственного производства (СХ-2)
Р-1		Зона парков, скверов, бульваров (Р-1)
Р-2		Зона природных ландшафтов и городских лесов (Р-2)
СН-1		Зона кладбищ (СН-1)
РО		Зона режимных объектов (РО)
ТЕРРИТОРИАЛЬНЫЕ ЗОНЫ ВНЕ НАСЕЛЕННЫХ ПУНКТОВ		
П-3		Зона производственно-коммунальных объектов (П-3)
Т-2		Зона транспортной инфраструктуры (Т-2)
И-2		Зона инженерной инфраструктуры (И-2)
СН-2		Зона обращения с отходами (СН-2)
СХ-3		Зона коллективных садов и огородов (СХ-3)
Р-3		Зона объектов санитарио-курортного лечения, туризма и спорта (Р-3)
ЗЕМЛИ, НА КОТОРЫХ ДЕЙСТВИЕ ГРАДОСТРОИТЕЛЬНЫХ РЕГЛАМЕНТОВ НЕ РАСПРОСТРАНЯЕТСЯ		
ЗОП		Земли общего пользования
ЛО		Земельные участки, предназначенные для размещения линейных объектов
ОКН		Граница территорий памятников и ансамблей, включенных в единый государственный реестр объектов культурного наследия народов РФ, а также вновь выявленные объекты
ЗЕМЛИ, ДЛЯ КОТОРЫХ ГРАДОСТРОИТЕЛЬНЫЕ РЕГЛАМЕНТЫ НЕ УСТАНАВЛИВАЮТСЯ		
ЛФ		Земли лесного фонда
ВО		Земли, покрытые поверхностными водами
СХ		Сельскохозяйственные угодья в составе земель сельскохозяйственного назначения
ПРОЧИЕ ОБЪЕКТЫ		
	Водоток (река, ручей, канал)	

ПРАВИЛА ЗЕМЛЕПОЛЬЗОВАНИЯ И ЗАСТРОЙКИ
ВЕРХНЕКАМСКИЙ МУНИЦИПАЛЬНЫЙ ОКРУГ КИРОВСКАЯ ОБЛАСТЬ
ФРАГМЕНТ КАРТЫ ГРАДОСТРОИТЕЛЬНОГО ЗОНИРОВАНИЯ. ТЕРРИТОРИАЛЬНЫЕ ЗОНЫ.
М 1:10000



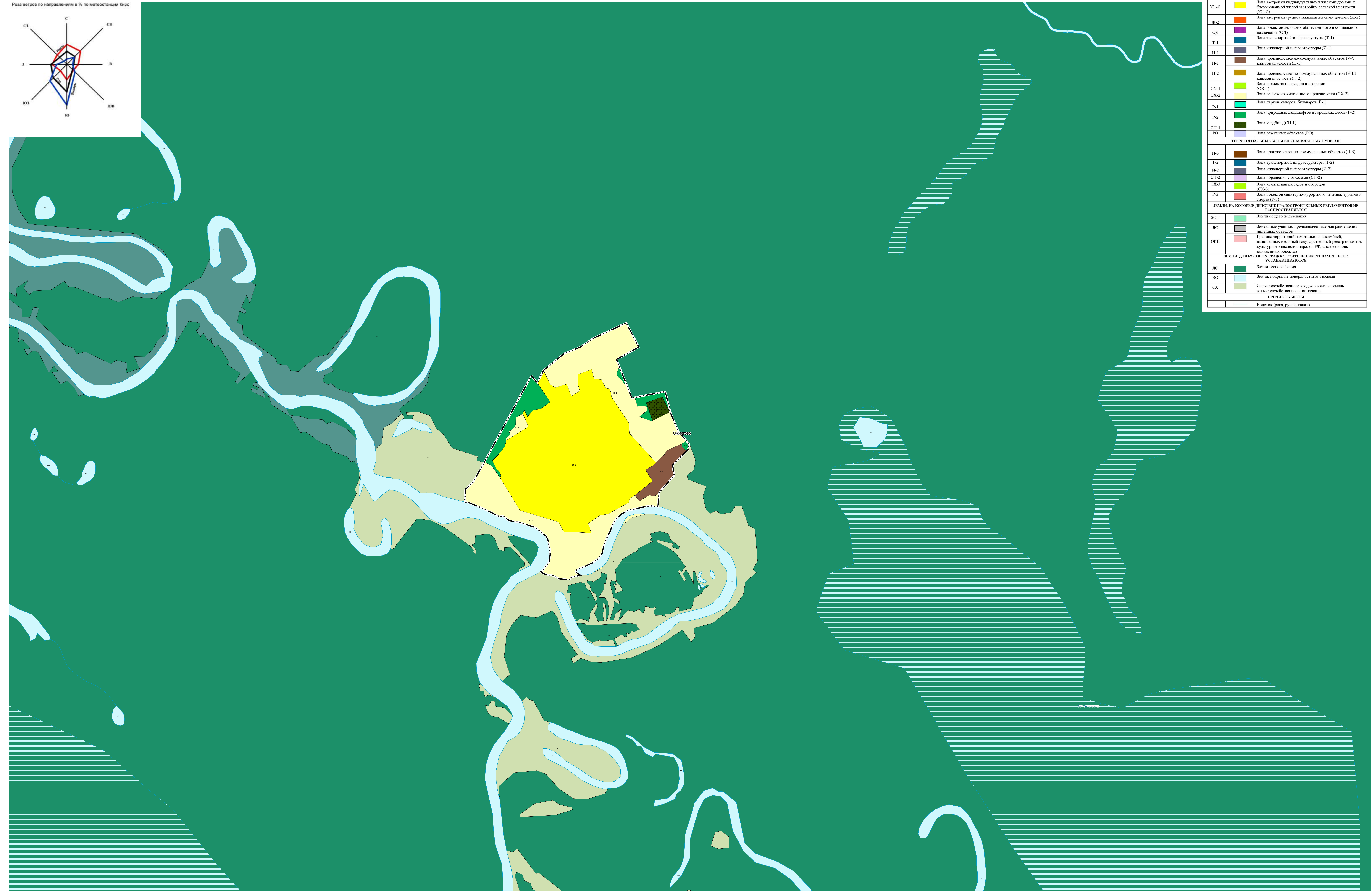
УСЛОВНЫЕ ОБОЗНАЧЕНИЯ		
		Граница субъекта Российской Федерации
		Граница муниципального округа
		Граница населенного пункта
ТЕРРИТОРИАЛЬНЫЕ ЗОНЫ В ГРАНИЦАХ НАСЕЛЕННЫХ ПУНКТОВ		
Исходная зона	Условное обозначение	
Ж-1		Зона застройки индивидуальных жилыми домами (Ж-1)
Ж1-С		Зона застройки индивидуальных жилыми домами и садоводческой или жилой застройки сельской местности (Ж1-С)
Ж-2		Зона застройки среднеэтажными жилыми домами (Ж-2)
ОД		Зона объектов делового, общественного и социального назначения (ОД)
Т-1		Зона транспортной инфраструктуры (Т-1)
И-1		Зона инженерной инфраструктуры (И-1)
П-1		Зона производственно-коммунальных объектов IV-V классов опасности (П-1)
П-2		Зона производственно-коммунальных объектов IV-III классов опасности (П-2)
СХ-1		Зона коллективных садов и огородов (СХ-1)
СХ-2		Зона сельскохозяйственного производства (СХ-2)
Р-1		Зона парков, скверов, бульваров (Р-1)
Р-2		Зона природных ландшафтов и городских лесов (Р-2)
СП-1		Зона клубная (СП-1)
Р0		Зона рекреативных объектов (Р0)
ТЕРРИТОРИАЛЬНЫЕ ЗОНЫ ВНЕ НАСЕЛЕННЫХ ПУНКТОВ		
П-3		Зона производственно-коммунальных объектов (П-3)
Т-2		Зона транспортной инфраструктуры (Т-2)
И-2		Зона инженерной инфраструктуры (И-2)
СП-2		Зона обращения с отходами (СП-2)
СХ-3		Зона коллективных садов и огородов (СХ-3)
Р-3		Зона объектов санаторно-курортного лечения, туризма и спорта (Р-3)
ЗЕМЛИ, НА КОТОРЫХ ДЕЙСТВУЮТ ГРАДОСТРОИТЕЛЬНЫЕ РЕГЛАМЕНТЫ НЕ УСТАНОВЛЕННЫЕ		
ЗОН		Земельное пользование
ОКП		Земельные участки, предназначенные для размещения линейных объектов
		Граница территории памятника и ансамбля, являющегося единым государственным ресурсом объектов культурного наследия народов РФ, а также иных выявленных объектов
ЗЕМЛИ, ДЛЯ КОТОРЫХ ГРАДОСТРОИТЕЛЬНЫЕ РЕГЛАМЕНТЫ НЕ УСТАНОВЛЕННЫ		
ЛД		Земли лесного фонда
ВО		Земли, покрытые поверхностными водами
СХ		Сельскохозяйственные угодья в составе земель сельскохозяйственного назначения
ПРОЧИЕ ОБЪЕКТЫ		
		Водоток (река, ручей, канал)

ПРАВИЛА ЗЕМЛЕПОЛЬЗОВАНИЯ И ЗАСТРОЙКИ
ВЕРХНЕКАМСКИЙ МУНИЦИПАЛЬНЫЙ ОКРУГ КИРОВСКАЯ ОБЛАСТЬ
ФРАГМЕНТ КАРТЫ ГРАДОСТРОИТЕЛЬНОГО ЗОНИРОВАНИЯ. ТЕРРИТОРИАЛЬНЫЕ ЗОНЫ.
М 1:10000



УСЛОВНЫЕ ОБОЗНАЧЕНИЯ		
ГРАНИЦЫ ЕДИНИЦ АДМИНИСТРАТИВНО-ТЕРРИТОРИАЛЬНОГО ДЕЛЕНИЯ		
		Граница субъекта Российской Федерации
		Граница муниципального округа
		Граница населенного пункта
ТЕРРИТОРИАЛЬНЫЕ ЗОНЫ В ГРАНИЦАХ НАСЕЛЕННЫХ ПУНКТОВ		
Исх. зона	Условн. обознач.	
Ж-1		Зона застройки индивидуальными жилыми домами (Ж-1)
Ж-1-С		Зона застройки индивидуальными жилыми домами и блокированной жилой застройкой сельской местности (Ж-1-С)
Ж-2		Зона застройки среднетажными жилыми домами (Ж-2)
ОД		Зона объектов делового, общественного и социального назначения (ОД)
Т-1		Зона транспортной инфраструктуры (Т-1)
И-1		Зона инженерной инфраструктуры (И-1)
П-1		Зона производственно-коммунальных объектов (IV-V классов опасности (П-1))
П-2		Зона производственно-коммунальных объектов (IV-III классов опасности (П-2))
СХ-1		Зона коллективных садов и огородов (СХ-1)
СХ-2		Зона сельскохозяйственного производства (СХ-2)
Р-1		Зона парков, скверов, бульваров (Р-1)
Р-2		Зона природных ландшафтов и городских лесов (Р-2)
СН-1		Зона кладбищ (СН-1)
РО		Зона режимных объектов (РО)
ТЕРРИТОРИАЛЬНЫЕ ЗОНЫ ВНЕ НАСЕЛЕННЫХ ПУНКТОВ		
П-3		Зона производственно-коммунальных объектов (П-3)
Т-2		Зона транспортной инфраструктуры (Т-2)
И-2		Зона инженерной инфраструктуры (И-2)
СН-2		Зона обращения с отходами (СН-2)
СХ-3		Зона коллективных садов и огородов (СХ-3)
Р-3		Зона объектов санитарио-курортного лечения, туризма и спорта (Р-3)
ЗЕМЛИ, НА КОТОРЫХ ДЕЙСТВИЕ ГРАДОСТРОИТЕЛЬНЫХ РЕГЛАМЕНТОВ НЕ РАСПРОСТРАНЯЕТСЯ		
ЗОН		Земли общего пользования
ЛО		Земельные участки, предназначенные для размещения линейных объектов
ОКН		Граница территорий памятников и ансамблей, включенных в единый государственный реестр объектов культурного наследия народов РФ, а также вновь выявленные объекты
ЗЕМЛИ, ДЛЯ КОТОРЫХ ГРАДОСТРОИТЕЛЬНЫЕ РЕГЛАМЕНТЫ НЕ УСТАНОВЛИВАЮТСЯ		
ЛФ		Земли лесного фонда
ВО		Земли, покрытые поверхностными водами
СХ		Сельскохозяйственные угодья в составе земель сельскохозяйственного назначения
ПРОЧНЕ ОБЪЕКТЫ		
		Водоток (река, ручей, канал)

ПРАВИЛА ЗЕМЛЕПОЛЬЗОВАНИЯ И ЗАСТРОЙКИ
ВЕРХНЕКАМСКИЙ МУНИЦИПАЛЬНЫЙ ОКРУГ КИРОВСКАЯ ОБЛАСТЬ
ФРАГМЕНТ КАРТЫ ГРАДОСТРОИТЕЛЬНОГО ЗОНИРОВАНИЯ. ТЕРРИТОРИАЛЬНЫЕ ЗОНЫ.
М 1:10000



УСЛОВНЫЕ ОБОЗНАЧЕНИЯ		
ГРАНИЦЫ ЕДИНИЦ АДМИНИСТРАТИВНО-ТЕРРИТОРИАЛЬНОГО ДЕЛЕНИЯ		
	Граница субъекта Российской Федерации	
	Граница муниципального округа	
	Граница населенного пункта	
ТЕРРИТОРИАЛЬНЫЕ ЗОНЫ В ГРАНИЦАХ НАСЕЛЕННЫХ ПУНКТОВ		
Индикс зоны	Условное обозначение	Наименование
Ж-1		Зона застройки индивидуальными жилыми домами (Ж-1)
Ж-1-С		Зона застройки индивидуальными жилыми домами и блокированной жилой застройкой сельской местности (Ж-1-С)
Ж-2		Зона застройки среднетажными жилыми домами (Ж-2)
ОД		Зона объектов делового, общественного и социального назначения (ОД)
Т-1		Зона транспортной инфраструктуры (Т-1)
И-1		Зона инженерной инфраструктуры (И-1)
П-1		Зона производственно-коммунальных объектов (IV-V классов опасности) (П-1)
П-2		Зона производственно-коммунальных объектов (IV-III классов опасности) (П-2)
СХ-1		Зона коллективных садов и огородов (СХ-1)
СХ-2		Зона сельскохозяйственного производства (СХ-2)
Р-1		Зона парков, скверов, бульваров (Р-1)
Р-2		Зона природных ландшафтов и городских лесов (Р-2)
СН-1		Зона кладбищ (СН-1)
Р0		Зона режимных объектов (Р0)
ТЕРРИТОРИАЛЬНЫЕ ЗОНЫ ВНЕ НАСЕЛЕННЫХ ПУНКТОВ		
П-3		Зона производственно-коммунальных объектов (П-3)
Т-2		Зона транспортной инфраструктуры (Т-2)
И-2		Зона инженерной инфраструктуры (И-2)
СН-2		Зона обращения с отходами (СН-2)
СХ-3		Зона коллективных садов и огородов (СХ-3)
Р-3		Зона объектов санитарио-курортного лечения, туризма и спорта (Р-3)
ЗЕМЛИ, НА КОТОРЫХ ДЕЙСТВИЕ ГРАДОСТРОИТЕЛЬНЫХ РЕГЛАМЕНТОВ НЕ РАСПРОСТРАНЯЕТСЯ		
ЗОП		Земли общего пользования
ЛО		Земельные участки, предназначенные для размещения линейных объектов
ОКН		Границы территорий насаждений и аллей, включенных в единый государственный реестр объектов культурного наследия народов РФ, а также вновь насажденных объектов
ЗЕМЛИ, ДЛЯ КОТОРЫХ УСТАНОВЛЕННЫЕ РЕГЛАМЕНТЫ НЕ УСТАНОВЛИВАЮТСЯ		
ЛФ		Земли лесного фонда
ВО		Земли, покрытые поверхностными водами
СХ		Сельскохозяйственные угодья в составе земель сельскохозяйственного назначения
ПРОЧИЕ ОБЪЕКТЫ		
	Водоток (река, ручей, канал)	